



Phase 2 : RGA 2008



Concept. & Mont.: Etoile du Sud 50 30 77 07



RAPPORT GENERAL DU MODULE PLUVIAL

Ministère de l'Agriculture et de l'Hydraulique

Direction Générale de la Promotion  
de l'Economie Rurale (DGPER)

Direction de la Prospective et des Statistiques  
Agricoles et Alimentaires (DPSAA)

BURKINA FASO  
Unité – Progrès – Justice



BUREAU CENTRAL DU RECENSEMENT GENERAL DE L'AGRICULTURE

Phase 2 : RGA 2008

# RAPPORT GENERAL DU MODULE PLUVIAL









**BUREAU CENTRAL DU RECENSEMENT GENERAL DE L'AGRICULTURE**

**Phase 2 : RGA 2008**

# **RAPPORT GENERAL DU MODULE PLUVIAL**

**Août 2011**



## EDITORIAL

Les enjeux en matière de pilotage de la politique agricole pour le développement économique et social de notre pays exigent une meilleure connaissance du panorama actuel du secteur agricole. Cela s'impose pour l'atteinte de la souveraineté alimentaire et un meilleur positionnement stratégique de notre agriculture pour générer de la richesse à partir du marché national, sous régional et régional. Face à ce besoin d'information, le Burkina Faso a mis en œuvre son premier Recensement Général de l'Agriculture (RGA) en cohérence avec le programme mondial du recensement agricole.

L'objectif principal du RGA, qui couvre la période 2006-2010, est de produire les indicateurs de structure, de typologie des ménages agricoles en vue de permettre aux décideurs de formuler des politiques de développement dans le secteur agricole et d'évaluer leurs effets sur les conditions de vie des populations.

Le Recensement Général de l'Agriculture a été une occasion d'un investissement au plan technique, matériel et humain pour le renforcement des capacités du système de statistique agricole et alimentaire. La conduite de l'opération, ayant été essentiellement fondée sur les ressources humaines nationales avec un accompagnement des partenaires, permet au Burkina Faso de disposer de tous les atouts nécessaires pour la mise en place d'un système permanent des statistiques agricoles performant dans la décennie à venir. Cela favorisera le suivi au quotidien de la mise en œuvre de nos politiques nationales de développement de l'agriculture, de l'élevage et de l'environnement.

Le présent rapport fait partie d'une série de publications sur les résultats des six modules de la deuxième phase de l'opération. Il s'agit des cultures pluviales, l'arboriculture fruitière, les cultures irriguées, le tronc commun, l'élevage et la pêche.

Au vu des résultats de cette opération qui couvre l'ensemble des sous-secteurs de l'agriculture, l'élevage et l'environnement, j'invite l'ensemble des partenaires étatiques ou non du développement rural à s'approprier toutes ces informations pour une réactualisation de l'ensemble de nos documents de stratégie et de politique de développement agricole au regards des nouveaux panoramas.

Je tiens à remercier l'ensemble des partenaires techniques et financiers, en particulier la Coopération Danoise, l'Union Européenne, la Banque Mondiale et le Fonds des Nations Unies pour l'Alimentation et l'Agriculture pour avoir accepté d'accompagner en ressources humaines, matérielles et financières à la réalisation de cette grande opération statistique. Mes remerciements vont également à toutes les structures nationales qui n'ont ménagé aucun effort durant tout le recensement pour l'atteinte des résultats.

**Laurent SEDEGO**

Ministre de l'Agriculture et de l'Hydraulique  
Grand Officier de l'Ordre national

## AVERTISSEMENT

Le Recensement Général de l'Agriculture (RGA) tenu sur la période 2006-2010, est une première grande opération pour notre pays et la sous-région de par la diversité des thématiques qu'il a couvertes.

La deuxième phase du RGA qui fait l'objet du présent rapport, comportait six (06) modules (cultures pluviales, arboriculture fruitière, cultures irriguées, tronc commun, élevage et pêche) qui ont été mis en œuvre au moyen d'enquêtes par sondage. Ils possèdent, pour la plupart, des champs d'enquête distincts, ce qui veut dire qu'ils portent sur des univers d'unités différents ou qu'ils possèdent des bases de sondage distinctes.

Les bases de sondage ont été construites à partir des données collectées au cours des travaux de pré-recensement des ménages agricoles (grâce au module agricole mis en œuvre dans le cadre du Recensement général de la population et de l'habitation de décembre 2006) et un inventaire des différents sites spécifiques de production végétale ou animale de la phase 1 du RGA.

La mise en œuvre de cette deuxième phase a occasionné d'énormes défis techniques qui ont pu être surmontés grâce à l'effort des experts nationaux et internationaux et l'engagement de l'ensemble des cadres du comité technique, du bureau central au niveau déconcentré. Qu'ils soient remerciés pour leur précieuse disponibilité.

Plusieurs documents techniques ont été élaborés et actualisés au fur et à mesure. Il s'agit entre autres du document sur la méthodologie du RGA, du rapport sur la qualité du module arboricole, du document méthodologique de la pêche.

Toute œuvre humaine étant imparfaite, nous nous excusons d'avance auprès des lecteurs pour les imperfections qu'ils constateraient dans ces différents rapports et les invitons à nous faire parvenir leurs remarques et suggestions pour le système permanent des statistiques agricoles et la préparation du prochain RGA.

## **LISTE DES SIGLES ET ABREVIATIONS**

**CES** : Conserve des Eaux et des Sols

**DRS** : Défense et Restauration des Sols

**DGPV** : Direction Générale de la Production Végétale

**DGPSE** : Direction Générale des Prévisions et des statistiques de l'Élevage

**DGRH** : Direction Générale des Ressources halieutiques

**ENSA** : Enquête Nationale de Statistiques Agricoles

**EF** : Erreur de Fermeture (de la superficie)

**FAO** : Fonds des Nations Unies pour l'Alimentation et l'Agriculture

**INSD** : Institut National de la Statistique et de la Démographie

**NPK** : Azote Phosphate Potassium

**ONG** : Organisation Non Gouvernementale

**RGA** : Recensement Général de l'Agriculture

**RGPH** : Recensement Général de la Population et de l'Habitat

**SP-CPSA** : Secrétariat Permanent – Comité de prévision sur la sécurité alimentaire

**SCN** : Système de Comptabilité Nationale

**SNSA** : Stratégie Nationale de la Sécurité Alimentaire

**SPSA** : Système Permanent des Statistiques Agrosylvopastorales

**ULM** : Unité Locale de Mesure



# TABLE DES MATIERES

EDITORIAL.....	5
AVERTISSEMENT DU COORDONNATEUR TECHNIQUE DU RGA.....	6
LISTE DES SIGLES ET ABREVIATIONS .....	7
LISTE DES TABLEAUX.....	10
LISTE DES GRAPHIQUES .....	11
LISTE DES CARTES.....	12
DEFINITIONS DES CONCEPTS .....	13
RESUME .....	15
INTRODUCTION.....	16
1. ORGANISATION DU RGA .....	17
2. MÉTHODOLOGIE .....	19
3. CARACTERISTIQUES DES PARCELLES AGRICOLES EXPLOITEES.....	26
3.1. Localisation spatiale des parcelles .....	26
3.2. Localisation des parcelles selon le relief .....	26
3.3. Etat des parcelles agricoles.....	27
4. MODE D'EXPLOITATION DES PARCELLES .....	29
4.1. Répartition des parcelles selon le mode de gestion .....	29
4.2. Mode d'acquisition .....	30
4.3. Le faire valoir .....	30
5. SYSTEME D'EXPLOITATION .....	31
5.1. Type de labour des parcelles.....	31
5.2. Mode de semis .....	32
5.3. Techniques de conservation des eaux et des sols .....	32
6. AGROFORESTERIE .....	33
7. L'ABANDON DES PARCELLES AGRICOLES .....	34
8. UTILISATION DES INTRANTS .....	35
8.1. Quantité de semences utilisées.....	35
8.2. Quantité de fertilisants utilisés .....	36
8.3. Quantité totale des produits de traitement utilisés.....	38
9. MAIN D'ŒUVRE AGRICOLE .....	40
9.1. La main d'œuvre agricole rémunérée.....	40
9.2. Main d'œuvre familiale.....	40
9.3. La main d'œuvre d'entraide .....	41

10. SUPERFICIES, PRODUCTIONS ET RENDEMENTS .....	42
10.1. Superficies .....	42
10.2. Productions.....	43
10.3. Rendements .....	45
11. CONTRAINTES DE PRODUCTION ET DE COMMERCIALISATION.....	46
11.1. Contraintes de production.....	46
11.2. Contraintes de commercialisation.....	49
CONCLUSION.....	50
<b>ANNEXES .....</b>	<b>51</b>
ANNEXE N°1 : LISTE DES TABLEAUX GENERAUX.....	53
1.1. Caractéristiques des parcelles .....	55
1.2. Recensement et caractéristiques des parcelles abandonnées .....	75
1.3. Rendements .....	113
1.4. Utilisation des intrants .....	125
1.5. Emploi et main-d'oeuvre de l'entraide .....	171
1.6. Contraintes de la production et de la commercialisation .....	185
ANNEXE N°2 : OUTILS DE COLLECTE.....	197
Les cahiers .....	199
Manuel de l'enquêteur .....	225
Manuel du contrôleur.....	293
ANNEXE N°3 : EQUIPE TECHNIQUE RGA .....	307
ANNEXE 4 : DECRET PORTANT ORGANISATION DU RGA.....	315

## LISTE DES TABLEAUX

Tableau N°1 : Répartition des parcelles selon le type relief .....	27
Tableau N°2 : Répartition des parcelles selon l'état .....	28
Tableau N°3 : Répartition des parcelles selon le type de gestion .....	30
Tableau N°4 : Répartition des parcelles selon le type de labour .....	31
Tableau N°5 : Quantité de fertilisants utilisés .....	38
Tableau N°6 : Quantité produits de traitements utilisés.....	39
Tableau N°7 : Superficie totale (ha) des cultures céréalières par région .....	42
Tableau N°8 : Production totale (en tonne) des céréales .....	32
Tableau N°9 : Production (en tonne) du Riz et du Maïs des périmètres irrigués et des bas-fonds aménagés... ..	44
Tableau N°10 : Effectif et proportion des responsables de parcelles ayant accès au crédit agricole par région.....	46
Tableau N°11 : Répartition des responsables de parcelle selon les difficultés d'accès aux intrants.....	48
Tableau N°12 : Répartition des responsables de parcelle selon les difficultés d'accès à la main d'œuvre.....	49

## LISTE DES GRAPHIQUES

Figure 1 : Répartition des parcelles selon la localisation.....	25
Figure 2: Répartition des parcelles selon le type de relief.....	26
Figure 3 : Répartition des parcelles selon leur état .....	27
Figure 4 : Répartition des parcelles selon le type de gestion.....	28
Figure 5 : Proportion des parcelles selon le mode de faire valoir .....	29
Figure 6 : Proportion des parcelles selon le mode de labour .....	30
Figure 7 : Proportion des parcelles utilisant le mode de semis mécanique selon les régions ..	32
Figure 8 : Proportion des parcelles présentant des ouvrages antiérosifs selon les régions ..	32
Figure 9 : Proportion des parcelles portant des espèces agro-forestières par région.....	33
Figure 10 : Proportion des parcelles abandonnées par région .....	34
Figure 11 : Proportion des parcelles abandonnées selon les raisons .....	34
Figure 12 : Proportion de la quantité de semences sélectionnées par type de culture.....	35
Figure 13 : Proportion de la superficie ayant bénéficiée de semences sélectionnées par type de culture .....	36
Figure 14: Proportion de la quantité de Burkina Phosphate utilisée par région .....	37
Figure 15: Proportion de la quantité de fumure utilisée.....	37
Figure 16 : Proportion du coût total de la main d'œuvre rémunérée par type de travail agricole.....	40
Figure 17 : Proportion de la main d'œuvre familiale par type de travail agricole. ....	41
Figure 18 : Proportion de la main d'œuvre d'entraide par type de travail agricole.....	41
Figure 19 : Proportion des responsables de parcelle selon le type de difficultés d'accès au crédit d'intrant .....	47
Figure 20 : Proportion des responsables de parcelle selon le type de difficultés d'accès au crédit d'équipement.....	47
Figure 21 : Proportion des responsables de parcelle selon les difficultés d'accès aux intrants .....	48
Figure 22 : Proportion des responsables de parcelle selon les difficultés d'accès à la main d'œuvre .....	49
Figure 23 : Proportion des producteurs confrontés au faible niveau de prix selon les cultures.....	50



## **LISTE DES CARTES**

Carte N°1 : Répartition spatiale de la densité des superficies (ha) consacrées à la production  
céréalière.....**42**

Carte N°2 : Répartition spatiale de la production (tonne) des céréales .....**44**

## DEFINITIONS DES CONCEPTS

1) **ménage**: c'est un groupe de personnes généralement unies par des liens de sang ou de mariage, logeant habituellement ensemble, produisant ensemble, et dont l'autorité budgétaire relève au moins théoriquement d'une seule personne appelée chef de ménage.

2) **ménage agricole**: c'est un ménage dans lequel un ou plusieurs membres entretiennent des parcelles pour le compte du ménage.

**NB** : *le ménage peut être constitué d'une seule personne.*

3) **membre du ménage** : toute personne vivant habituellement dans le ménage. Les personnes de la famille absentes depuis six (6) mois ou plus, ne sont pas prises en compte. Les personnes qui ne sont pas de la « famille » mais vivant avec le ménage depuis six (6) mois au moins ou ayant l'intention de vivre plus de six (6) mois sont prises en compte.

4) **chef de ménage**: c'est la personne qui coordonne les activités de production et d'utilisation des ressources. Il n'est pas forcément le plus âgé du ménage.

**NB**: *En général l'époux est chef de ménage. Toutefois, s'il déclare pour une raison ou pour une autre (âge très avancé, infirmité grave: cécité, paralysie) que sa femme ou son enfant, ou toute autre personne, est chef de ménage on s'en tient à sa déclaration.*

5) **actifs agricoles**: ce sont les membres du ménage participant aux travaux champêtres, ou aux activités d'élevage pour le compte du ménage, selon la déclaration du chef de ménage.

6) **parcelle**: c'est une partie de terrain exploitée par un membre ou plusieurs membres du ménage et portant une seule culture ou une association de cultures en un seul bloc ou tenant.

**NB** : *les pistes traversants la parcelle font partie intégrante de celle-ci.*

7) **responsable de la parcelle**: c'est la personne qui décide des semis sur la parcelle et de l'utilisation des récoltes. Il peut ne pas travailler effectivement sur la parcelle.

8) **semences sélectionnées** : les semences sélectionnées sont des semences améliorées et certifiées importées ou produites par des maisons spécialisées ou par des producteurs semenciers et vendues par les maisons de commerce ou fournies par les structures techniques (PAPEM, producteurs) et ONG.

9) **zaï** : la technique du zaï consiste à creuser des petits trous (de 20 –30 cm de diamètre et 10 cm de profondeur) tout en déposant la terre en aval et dans lesquels on met la fumure organique en vue du semis

10) **demi-lune** : la technique de demi-lune consiste à creuser une cuvette de la forme d'un demi-cercle d'environ 4 mètres de diamètre. On y apporte de la fumure organique en quantité suffisante à laquelle est mélangée la terre superficielle.

11) **cordons pierreux** : c'est une série de pierres alignées le long d'un terrain et suivant les courbes de niveaux ; elles sont destinées à réduire la vitesse de ruissellement des eaux de pluie et lutter contre l'érosion.

12) **digues filtrantes** : c'est un micro barrage perméable en pierres libres qui freine l'eau de crue et l'épand sur les terres cultivables des bas-fonds.

13) **haies vives/mortes** : les haies sont constituées par des obstacles construits le long d'un terrain et qui empêchent l'accès des animaux à la parcelle. Elles permettent aussi de réduire la vitesse du vent. Dans ce cas, elles sont généralement appelées brises vents.

Lorsque la haie est constituée par des végétaux vivants (arbres, arbustes, etc.), il s'agit d'une haie vive. Il s'agit d'une haie morte si elle est constituée par des branches mortes (tiges de céréales, morceaux d'arbustes épineux, etc.).

14) **bourrelets de terre** : ce sont des diguettes en terre ; ils jouent le même rôle que les cordons pierreux, mais sont construits en terre.

15) **fosse fumière**: c'est une fosse contenant un mélange décomposé de pailles plus ou moins piétinées (litière) et de déjections d'animaux et auquel il est conseillé d'ajouter du Burkina Phosphate. Le produit final obtenu est appelé fumure organique.

16) **fosse compostière** : c'est une fosse contenant un mélange décomposé de résidus végétaux et minéraux avec très peu de déjection. Le produit final obtenu est bien décomposé et est appelé compost.

17) **ordures ménagères** : elles sont constituées par les résidus de préparation des repas, des cendres, des balayures, des déjections des volailles et autres animaux vivants dans le ménage, et parfois des pailles des toits des cases ou des clôtures.

18) **association de cultures** : on appelle association de cultures lorsque deux ou plusieurs espèces de plantes occupent la même parcelle.

19) **jachère** : la mise en jachère consiste à mettre au repos une parcelle qui a été cultivée pendant un certain temps pour permettre la régénération du sol. Une parcelle mise en jachère est appelée jachère ou parcelle en jachère.

20) **fermage** : le fermage est une location de terre (champ ou parcelle) pour laquelle le propriétaire doit recevoir un paiement fixe défini au moment de la transaction et ne tenant pas compte du résultat de la production. Le paiement peut être fourni en nature.

21) **métayage** : le métayage est une autre forme de location de terre (champ ou parcelle) pour laquelle le bénéficiaire doit attribuer un pourcentage de la production obtenue de la terre louée. Ce pourcentage est fixé à l'avance au moment de la transaction.

22) **agroforesterie** : c'est une association des arbres aux cultures annuelles dans l'objectif de maintenir/entretenir et restaurer les sols.

23) **Une parcelle récupérée** : est une parcelle précédemment abandonnée suite à une dégradation très poussée et rendu exploitable à l'issue des travaux de restauration : zaï, demi lune, sous-solage, scarification, paillage etc.

24) **Sous-solage** : c'est une opération de travail profond du sol qui a pour objet de provoquer l'éclatement d'un sol compact à une profondeur supérieure à celles des horizons habituellement labourés. Il se fait à 40-60 cm du sol avec des grosses machines agricoles (les tracteurs).

25) **Scarification** : c'est une opération qui consiste à trancher verticalement des fentes dans le sol pour aérer et ameublir celui-ci sur une profondeur allant de 5 à 10 cm.

## RESUME

Dans le cadre du Recensement Général de L'Agriculture, il ressort que 11 446 524 parcelles ont été emblavées pour les cultures pluviales au Burkina Faso. Ces parcelles occupent une superficie totale de 5 380 022 ha réparties respectivement 4 190 289 ha pour les céréales (maïs, riz, sorgho, mil, fonio), 1 007 150 ha pour les cultures de rentes (coton, arachide, sésame soja), et 182 573 ha pour les autres cultures vivrières (voandzou, niébé, patate, igname).

Afin d'augmenter la production, 26 001 917 kg de semences sélectionnées toute culture confondue,

126 527 544 kg de fertilisants chimiques (NPK, Urée et Burkina phosphate), 2 061 369 931 kg de fertilisants organiques (fumures organiques) et 301 162 kg des produits de traitements (herbicides, pesticides, rodenticides, fongicides) ont été utilisés. La production est estimée 4 356 928 tonnes de céréales, 1 148 100 tonnes de cultures de rentes et 709 768 tonnes des autres cultures vivrières. Les rendements moyens des principaux produits agricoles sont respectivement 858 kg/ha pour le mil, 1 675 kg/ha pour le maïs, 1 409 kg/ha pour le riz et 1037 kg/ha pour le sorgho blanc, 1115 kg/ha pour le sorgho rouge et 1 348 kg/ha pour le coton.

Cependant cette production connaît des difficultés tant en amont qu'en aval. En effet, 93,0% des responsables de parcelles n'ont pas accès aux crédits et par conséquent ont de difficultés d'acquisition des intrants (y compris les semences sélectionnées), aussi 35% des producteurs sont confrontés au cout élevé de la main d'œuvre et enfin dans le domaine de la commercialisation, pour les cultures céréalières, le faible niveau des prix demeure la difficulté majeure des producteurs.



# INTRODUCTION

Le module culture pluvial est l'un des modules du Recensement Général de l'Agriculture du Burkina Faso. Le recensement de ce volet est une opération statistique destinée à recueillir des informations quantitatives et qualitatives sur les principaux agrégats de la campagne agricole. Ainsi les résultats fournis donnent des agrégats sur les superficies cultivées, la production des principaux produits agricoles, les rendements de ces produits, les quantités d'intrants utilisés et la main d'œuvre agricoles. Il a été subdivisé en quatre (04) questionnaires composés de sections ou parties. Ainsi on a :

**Le questionnaire B1** : inventaire et caractérisation des parcelles des ménages composé de trois (03) sections.

- ✓ Section 1 : inventaire et caractérisation des parcelles des ménages ;
- ✓ Section 2 : inventaire et caractérisation des parcelles des ménages abandonnées ;
- ✓ Section 3 : pratique de l'agroforestérie.

**Le questionnaire B2** : Mesure de superficie, pose et pesées de carres de Rendement (kg/ha) composé d'une (01) section :

Section 1 : mesure de superficie, pose et pesées de carrés de rendement.

**Le questionnaire B3** : Estimation Des Stocks céréaliers et prévision des récoltes composé (03) sections :

- ✓ Section 1 : Estimation des stocks céréaliers ;
- ✓ Section 2 : Prévisions des récoltes de la campagne 08/09 Et de la production de la campagne 07/08 ;
- ✓ Section 3: estimation de la production des parcelles cultivées la campagne passée et abandonnées la campagne présente

**Le questionnaire B4** : utilisation des intrants et de la main d'œuvre agricoles composé de (05) sections :

- ✓ Section 1: utilisation des intrants ;
- ✓ Section 2: emploi et main d'œuvre des membres du ménage ;
- ✓ Section 3: emploi et main d'œuvre de l'entraide ;
- ✓ Section 4 : emploi et main d'œuvre des travailleurs rémunérés ;
- ✓ section 5 : contraintes de la production et de la commercialisation

**NB** : *Les données des cahiers B3 et B2 ont été publiées respectivement en Octobre 2008 (les résultats prévisionnels) et Février 2009 (résultats définitifs).*

## **1. ORGANISATION DU RGA**

Le Recensement Général de l'Agriculture (RGA) est une opération d'envergure nationale prévue pour être organisée tous les dix (10 ans) selon les recommandations de la FAO.

Le présent RGA 2006-2010 consécutif à la première Enquête Nationale de Statistiques Agricoles (ENSA) de 1993, avait entre autres pour objectifs de:

- Etablir des référentiels permettant de mesurer la dynamique du monde rural ;
- Fournir des informations de base aux parties prenantes de la Stratégie Nationale de Sécurité Alimentaire (SNSA) et des initiatives qui en découlent (plan d'actions système d'informations en matière de sécurité alimentaire, système d'alerte précoce, etc.) ;
- Elaborer des instruments de suivi et d'évaluation des projets et programmes ; procéder au calage des enquêtes saisonnières et enquêtes ad hoc ;
- Fournir les fondements aux révisions méthodologiques des futures enquêtes.

Le Recensement Général de l'Agriculture (RGA) 2006-2010 s'est déroulé en trois (3) grandes phases :

- Une première phase qui a porté sur l'énumération intégrale des exploitations agricoles
- Une deuxième phase qui a permis de constituer la base de sondage et de faire la collecte des données détaillées sur le secteur agricole
- Une troisième phase sur la mise en place d'un système permanent de Statistique agropastorale.

### **I.1.1. Phase du recensement exhaustif des ménages agricoles**

L'objectif de la phase 1 était de recueillir les informations de base des exploitations agricoles aux fins de produire d'une part les données nécessaires pour caractériser l'agriculture, l'élevage et bien d'autres activités comme la pêche, la sylviculture et d'autre part, constituer les bases de sondage nécessaires à l'exécution des enquêtes modulaires et spécifiques de la seconde phase.

Cette phase 1 comprenait deux (2) modules :

- Le module 1 a porté sur le recensement exhaustif des exploitations agricoles de type ménage. Il s'est déroulé sur tout le territoire national en tandem avec le RGPH et grâce à un questionnaire « module agricole » annexé au cahier de recensement du RGPH et administré au sein de chaque ménage du pays au cours du RGPH en décembre 2006.
- Le module 2 a porté sur l'inventaire des exploitations agricoles de type individuel sur les sites de production des cultures irriguées (riziculture, maraîchage et autres cultures irriguées), de pêche et le recensement des grandes fermes agricoles. Cette opération s'est déroulée du 20 mars au 30 mai 2007 sur toute l'étendue du territoire.

### **I.1.2. Phase constitution des bases de sondage et collecte des données modulaires détaillées**

L'objectif de cette deuxième phase du RGA est de recueillir des données structurelles sur les systèmes de production, les revenus des producteurs, les équipements, l'accès aux services d'appui aux producteurs.

Cette phase a été réalisée sur de gros échantillons organisés en six (6) modules issus du recensement des ménages et de l'inventaire des sites de production de la phase 1. Il s'agit des modules suivants : pluvial, tronc commun, élevage, arboriculture, système irrigué (céréales irriguées et le maraîchage) et pêche. A l'exception du module pluvial, la durée de collecte des données de ces modules était de 12 mois conformément au tableau ci-dessous.

**Tableau 1 : Période de collecte des données par modules**

<b>N°</b>	<b>Module</b>	<b>Période de collecte</b>
1)	Pluvial	Juin 2008 à décembre 2008
2)	Tronc commun	Janvier 2008 à janvier 2009
3)	Elevage	Janvier 2008 à janvier 2009
4)	Arboriculture,	Janvier 2008 à janvier 2009
5)	Cultures irriguées	Janvier 2008 à janvier 2009
6)	Pêche	Janvier 2008 à janvier 2009

### **I.1.3. Phase de mise en place d'un système permanent de statistique agro-sylvo-pastorale**

Le Système Permanent de Statistique Agrosylvopastorale (SPSA) qui est mis en place devra permettre d'exécuter les enquêtes spécifiques. Ce SPSA comprend :

- Une Enquête Permanente Agricole ;
- Une Enquête Permanente de cultures irriguées ;
- Une Enquête de suivi de la pêche
- Un Système d'Informations sur les Marchés.

## 2. MÉTHODOLOGIE

### Objectifs

L'objectif principal du module pluvial du recensement général de l'agriculture, est l'évaluation de la production végétale pluviale et la constitution des revenus des exploitations agricoles. Ce module couvre la totalité du territoire national, a savoir les 13 régions et les 45 provinces du burkina faso.

Les objectifs spécifiques visés par l'enquête sont :

- calculer les productions des provinces et du pays pour chaque culture ; pour cela on détermine les superficies cultivées par culture et la production moyenne par unité de superficie (rendement) ;
- réaliser des prévisions de récoltes céréalières courant septembre de chaque année afin d'informer très tôt le gouvernement et ses partenaires au développement de façon objective sur la situation de la campagne. Ces prévisions permettent d'établir un bilan céréaliier prévisionnel ;
- faire des estimations de stocks résiduels paysans courant septembre ;

Outre ces données, le dispositif permet de collecter des informations sur le crédit, l'utilisation des intrants, la commercialisation, la population agricole, l'occupation de la population agricole, les sources de revenus monétaires, le cheptel rattaché aux ménages agricoles, la démographie des ménages agricoles, etc. Les données étant collectées avec un niveau suffisamment détaillé, des analyses plus approfondies peuvent être faites, notamment la sécurité alimentaire des ménages, les analyses différenciées par sexe,...

### Le Plan de sondage

Le module agriculture pluviale est un module de mesure de la production et d'estimation des coûts de production. Le champ thématique recouvre l'ensemble des cultures temporaires (à l'exception donc de l'arboriculture) pratiquées par les ménages sans distinction. Il s'agit des céréales, des oléagineux, des protéagineux, des cultures maraîchères et horticoles, des cultures fourragères.

A ce module a été ajouté un questionnaire spécifique concernant la pratique de l'agroforesterie qui n'est pas stricto sensu un questionnaire de production, mais qui est plutôt destiné à estimer la pénétration de ces techniques dans le monde paysan.

### Echantillonnage

L'approche retenue pour la mise en œuvre du module pluviale est celle d'une enquête par sondage. Le plan de sondage appliqué est un sondage à deux degrés avec stratification induite au premier degré par celle du deuxième degré.

L'Unité de sondage au premier degré (UP) est le village tel que retenu par le Recensement Général de la Population et de l'Habitat (RGPH), c'est à dire cette entité et ses hameaux. Les villages sont tirés avec probabilité proportionnelle à leur taille en ménages agricoles.

Les unités secondaires (US) sont tirées par la méthode du sondage aléatoire simple.



## Domaines d'étude et strates

Pour le RGA les domaines regroupent généralement des ménages. Les domaines correspondent aux divisions administratives. Il y a 45 domaines d'étude qui correspondent aux 45 provinces ; ces provinces se regroupent en 13 régions. En outre, une stratification au premier degré induite par celle au second degré est faite. Ainsi deux strates ont été retenues.

Les estimations des différents indicateurs seront faites pour chacune des 45 provinces, pour les 13 régions et pour le niveau national.

## Base de sondage

L'unité statistique est l'exploitation agricole (ou ménage agricole). Les indicateurs concernent généralement les ménages.

Il s'agit de rechercher la base la mieux adaptée à la situation en tenant compte des aspects de qualité et de coût. Dans l'optique de reconstituer l'économie des ménages et des exploitations il sera indispensable d'avoir un échantillon des ménages qui sera soumis aux différentes activités agricoles.

**Unités statistiques** : L'unité statistique au premier degré utilisée pour la mise en œuvre du module de base est le village. L'unité au second degré est le ménage agricole.

La définition du ménage agricole retenue est la suivante : « Est considéré comme ménage agricole, tout ménage qui a déclaré pendant le RGPH 2006 pratiquer l'une au moins des activités suivantes : les cultures temporaires (pluviales, horticoles), l'élevage ou l'arboriculture fruitière ».

L'on observera que la sylviculture pure et la pêche pure ne sont pas prises en compte dans cette définition. Ce qui est d'ailleurs conforme avec le SCN et les recommandations de la FAO.

Sur la base de cette définition, la constitution de la base de sondage du module de base prendra en compte deux considérations :

**Le champ thématique** : il s'agira d'exclure de la liste des ménages agricoles tous ceux qui ne pratiquent que de l'horticulture pure. Il faut donc retenir uniquement les ménages agricoles qui pratiquent les cultures pluviales, l'élevage ou l'arboriculture

**Le champ géographique** : La définition du ménage agricole montre que le milieu urbain en compte également (14,6%). En effet, certains résidents urbains possèdent des parcelles dans le milieu péri-urbain ou villages avoisinants. Il arrive que ces résidents urbains fassent entretenir leurs champs par des travailleurs rémunérés tout en s'y rendant à l'occasion. Cela n'est pas à confondre avec le cas où le résident urbain laisse cultiver les champs par les membres de sa famille contre une certaine rémunération (monétaire ou en nature). Ces champs sont rattachés aux exploitations de ceux qui les cultivent.

**Unités d'observation** : Les unités d'observations sont les mêmes que les unités statistiques au second degré. Ce sont les ménages agricoles.

**Unités répondantes** : Les unités répondantes dans le cadre du module de base dépendront des différents thèmes du questionnaire. Il s'agira principalement du chef d'exploitation et des responsables de parcelle.

Les activités qui seront saisies à travers les ménages sont : les cultures pluviales, l'élevage, l'arboriculture et la sylviculture.

## **Elaboration de la base de sondage au premier degré**

La liste des villages qui sont au total 8 854, constitue l'univers dans lequel sera extraite la base de sondage au 1er degré qui sera définie à partir du nombre de ménages agricoles des villages. Cette liste provient du RGPH 2006. Une stratification de ces villages induite par celle des exploitations arboricoles (voir ci-après) sera considérée.

## **Elaboration de la base de sondage au second degré**

La base de sondage au second degré est constituée de l'ensemble des ménages agricoles pratiquant l'une au moins des activités suivantes : cultures pluviales (y compris l'horticulture pluviale), arboriculture ou élevage.

### **Stratification**

La stratification des ménages agricoles sera faite afin de tenir compte de leur hétérogénéité :

La première strate sera composée des arboriculteurs. La détermination de cette strate sera faite à partir d'un critère en nombre d'arbres par ménage. Le seuil fixé est 10 arbres. Les ménages ayant au moins 10 arbres d'une même espèce. Ces ménages qui peuvent pratiquer également les autres activités (pluvial, élevage et sylviculture), seront identifiés et appartiendront à la strate 1. L'univers restant constituera donc une seule strate ; c'est la deuxième.

Cette stratification sera induite au niveau des villages en tenant compte du nombre de ménages agricoles par strate et par village. Si la strate 2 « non arboriculteurs » existe dans tous les villages, la strate « arboriculteurs » sera concentrée dans les villages situés dans les provinces des régions des Hauts Bassins, des Cascades et du Sud Ouest.

Chacune des deux strates principales a été scindée en deux sous-strates, de sorte qu'on définitive, on a quatre strates : « gros producteurs arboricoles », « petits producteurs arboricoles », « gros producteurs non arboricoles », « petits producteurs non arboricoles »

## **Constitution des strates villages**

En définitive, il y a deux strates principales pour les ménages :

Une strate « arboriculteurs » qui contient 7,5% des ménages selon l'option « au moins 10 arbres ;

Une strate « non arboriculteurs » qui contient 92,5% des ménages selon l'option « au moins 10 arbres ».

Ces strates ménages seront induites aux villages pour stratifier les villages.

### **Type de sondage**

Le sondage par grappe limite la portée de la construction de la base de sondage et des travaux de terrain connexes à un ensemble ou échantillon de zones géographiques devant être couvertes et, par conséquent, permet de contrôler les coûts de terrain.

Une grappe est simplement une agrégation d'unités d'échantillonnage qui peuvent être définies sans ambiguïté et utilisées comme unités d'échantillonnage à partir de laquelle un sous-échantillon plus petit peut être choisi. Dans l'idéal, les grappes qui seront dans le cas présent les villages répondent aux critères essentiels suivants : (i) elles devraient avoir des limites physiques relativement claires pour faciliter l'identification sur le terrain ; (ii) elles devraient être situées relativement proches les unes des autres, sinon les coûts vont grimper, allant contre l'objectif principal de l'échantillonnage sur grappe ; (iii) les grappes ne devraient pas comprendre un trop grand nombre de personnes ; cela aidera à minimiser le travail de développement des bases d'échantillonnage ; (iv) l'information sur la taille de la grappe devrait être disponible en principe avant la sélection des échantillons. Cela permettra d'utiliser des procédures de sélection des grappes conçues pour améliorer l'efficacité de l'échantillonnage ou la sélection de la probabilité proportionnelle à la taille (PPT).

Deux étapes seront effectuées pour établir la base de sondage: (i) sélection d'unités au premier degré ou unités primaires et (ii) au second degré, sélection d'unités d'échantillonnage élémentaires au sein des unités primaires. Dans le cas présent, les villages seront choisis lors d'une première étape et un échantillon d'exploitations agricoles de chacun lors de la seconde étape.

Le plan de sondage du « module de base » adopté est donc à deux degrés. Il repose sur une subdivision du pays en 45 domaines qui correspondent aux provinces. Celles-ci présenteraient des caractéristiques relativement homogènes du point de vue agro-écologique, économique et social. Aussi, les tirages seront effectués de façon indépendante dans chaque province. Dans une province, les unités primaires de sondage (UPS) qui correspondent aux villages seront tirées sans remise, par probabilités inégales proportionnelles au nombre d'exploitations agricoles (sondage PISR). Les unités secondaires de sondage (USS) ou ménages sont choisies dans chaque UPS par probabilités égales et sans remise, à raison de 5 unités par village sélectionné (sondage PESR).

### **Taille de l'échantillon**

La taille de l'échantillon nécessaire pour le module de base du RGA est déterminée par ses objectifs de précision (10) et des contraintes budgétaires. Elle est fixée à 1500 UP (3 à 4 villages par enquêteur selon le poids du village en termes d'activités agricoles). Le niveau de signification statistique, de la précision escomptée et de l'effet de sondage sont également pris en compte.

Les indicateurs peuvent être exprimés comme une proportion, une moyenne ou un total. Nous nous intéresserons ici aux indicateurs exprimés en tant que proportions qui constituent le plus grand nombre de ces indicateurs. Notons que les tailles de l'échantillon obtenues concernent chaque domaine d'études.

#### *Premier degré*

Une taille de l'échantillon a été calculée sur cette base dans les provinces. Cette procédure a été reproduite dans chaque province, le but visé reste l'obtention de résultats significatifs au niveau national, régional et provincial. Ces différentes tailles ajustées ont permis d'estimer le nombre de villages échantillons à tirer dans chaque province et par strate en considérant que 5 ménages seront tirés par village. Le nombre ainsi obtenu est retenu s'il est inférieur au nombre total de villages dans une province ; au cas où, il est supérieur ou égal, on retient l'entièreté du nombre de villages de la province considérée.

La taille de l'échantillon peut être estimée à partir des variances. Il peut cependant y avoir une contrainte budgétaire qui fixe cette taille. Dans le cas présent cette taille est fixée à 2000 villages. Ces villages seront répartis entre les strates selon l'allocation optimale de Neymann.

## *Deuxième degré*

L'échantillon au second degré est constitué des ménages tirés dans les villages échantillon sur la base de 5 ménages par village; il est de 10 000 ménages. Il a été ajusté pour certains villages.

Quelques réajustements ont été faits pour avoir un minimum de 3 villages par province dans la strate arboricole et 6 villages dans la strate non arboricole. Les grandes tailles ont été diminuées pour compenser les très petites tailles.

## **Organisation du tirage**

### *Premier degré*

Les unités du premier degré sont tirées par strate. C'est la méthode du sondage aléatoire à probabilité inégale qui sera utilisée. La probabilité d'apparition d'un village est proportionnelle à sa taille en nombre de ménages arboricoles.

La procédure adoptée est la suivante : (i) les grappes (villages) sont choisies avec probabilité proportionnelle à la taille (PPT) lors de la première étape de la sélection de l'échantillon et (ii) un nombre constant de ménages est choisi de chaque grappe lors de la seconde étape. Le terme probabilité proportionnelle à la taille (ou PPT) signifie que des grappes plus grandes ont une chance plus grande de sélection que les grappes plus petites. L'utilisation de la procédure de sélection PPT demande qu'une base d'échantillonnage de grappes avec des mesures de taille soit disponible avant la sélection de l'échantillon. La taille s'entend ici en nombre de ménages.

La méthode de sélection adoptée sera le tirage d'un échantillon systématique aléatoire de grappes avec PPT. Il s'agit de :

- i) Préparer une liste des unités d'échantillonnage du premier degré (à savoir, grappes) avec une taille pour chacune en nombre de ménages
- ii) En commençant en haut de la liste, faire la somme cumulative de la taille et marquer ces chiffres dans une colonne à côté de la mesure de la taille pour chaque unité.
- iii) Calculer le pas de sondage ( $k$ ) en divisant la somme cumulative totale de la taille pour le domaine ou strate ( $M$ ) par le nombre planifié d'unités devant être choisies ( $a$ ) – à savoir,  $k = M/a$ .
- iv) Choisir un nombre aléatoire (début aléatoire ou DA) entre 1 et  $k$ . Comparer ce nombre avec la colonne de la somme cumulative de la taille. L'unité dans laquelle entre le chiffre DA de la somme cumulative de la taille est la première unité de l'échantillon.
- v) Les unités suivantes sont choisies en ajoutant l'intervalle d'échantillonnage  $k$  au nombre identifié à l'étape (iv) ; à savoir  $DA + k$ ,  $DA + k * 2$ ,  $DA + k * 3$ , etc.
- vi) Cette procédure est suivie jusqu'à ce que la liste soit épuisée. Le nombre résultant d'unités devrait être plus ou moins égal au nombre ciblé de grappes.

Cette procédure est relativement efficace du point de vue précision de l'échantillonnage. Un autre avantage est que si un nombre égal d'éléments est choisi dans chaque grappe lors de la seconde étape de la sélection de l'échantillon, le résultat final sera un échantillon où chaque ménage a la même probabilité générale de sélection ou auto-pondération. C'est un grand avantage lors de l'analyse de données.

Dans le cas où le nombre estimé pour l'échantillon est supérieur ou égal au nombre total de village de la province, tous les villages de la province ont été. La procédure du tirage adoptée est le tirage systématique proportionnel à la taille (nombre de ménages) des villages dans chaque province.

### *Deuxième degré*

Une fois les unités du premier degré tirées, on procédera au tirage des unités secondaires par le sondage aléatoire simple. Dans la mesure où la stratification rend homogène l'ensemble des ménages arboricoles d'une même strate, il sera souhaitable d'avoir un nombre fixe de ménages à enquêter au second degré. Il est proposé le nombre de 5 ménages par UP échantillon.

## **Estimateurs**

### *Formules d'estimation*

Les poids compensent les probabilités inégales de sélection. La méthode standard pour corriger ces probabilités inégales consiste à appliquer des poids d'échantillonnage aux données de l'enquête pendant l'analyse en multipliant la valeur de l'indicateur par le poids. Le poids convenant pour chaque sujet de l'échantillon est simplement la réciproque de la probabilité de sélection de ce sujet ou l'inverse de la probabilité.

$$w_{hi} = \frac{1}{\pi_{hi}}$$

$w_{hi}$  = poids d'échantillonnage pour les éléments du village i de la strate h ; et

$\pi_{hi}$  = probabilité de sélection pour les ménages du village i de la strate h

Les probabilités de sélection  $\pi_{hi}$  doivent être calculées pour déterminer les poids de l'échantillonnage.

Une fois les données de l'enquête réunies et saisies dans une base de données informatique, ce qu'il reste à faire, c'est d'analyser les données. Pour cela, il faut calculer les divers indicateurs. Nous nous concentrons ici sur deux questions liées à l'analyse très influencées par la manière dont est effectué l'échantillonnage : poids de l'échantillonnage et calcul des erreurs types des estimations des enquêtes.

### *Notations*

$h=1,2,\dots, H$  : numéro de la strate

$i= 1, 2,\dots, N_h$  : numéro du village dans la strate h

$j= 1, 2,\dots, M_{hi}$  : numéro du ménage du village i dans la strate h

Le plan de sondage sélectionne, au degré 1,  $n_h$  villages dans la strate h. Au degré 2,  $m_{hi}$  US sont tirées dans chaque village sélectionné au degré 1.

On note  $y_{hij}$  une observation de la variable d'intérêt provenant de l'individu j du village i de la strate h.

Les quantités suivantes interviennent dans les calculs.

Pour la population :

$$N = \sum_{h=1}^H N_h \quad : \text{Nombre total d'UP}$$

$$M = \sum_{h=1}^H \sum_{i=1}^{N_h} M_{hi} \quad : \text{Nombre total d'US}$$

$$t_{y_u} = \sum_{h=1}^H \sum_{i=1}^{N_h} \sum_{j=1}^{M_{hi}} y_{hij} \quad : \text{Total de la variable y dans la population}$$

$$\bar{y}_u = \frac{1}{M} t_{y_u} = \frac{\sum_{h=1}^H \sum_{i=1}^{N_h} \sum_{j=1}^{M_{hi}} y_{hij}}{\sum_{h=1}^H \sum_{i=1}^{N_h} M_{hi}} : \text{Moyenne de la variable } y \text{ dans la population}$$

$$B = \frac{\bar{y}_u}{\bar{x}_u} = \frac{t_{y_u}}{t_{x_u}} : \text{Quotient de deux moyennes dans la population}$$

Pour l'échantillon, la présentation avec les poids permet d'utiliser des formules générales pour écrire les estimateurs :

Le poids est donné par :

$$\pi_h = n_h \frac{M_{hi}}{\sum_{i=1}^{N_h} M_{hi}}$$

$$\pi_{hi} = \frac{m_{hi}}{M_{hi}}$$

$$\pi_{hij} = n_h \frac{M_{hi}}{\sum_{i=1}^{N_h} M_{hi}} \times \frac{m_{hi}}{M_{hi}} = n_h \frac{m_{hi}}{\sum_{i=1}^{N_h} M_{hi}}$$

$$w_{hij} = \frac{1}{\pi_{hij}} = n \frac{\sum_{i=1}^{N_h} M_{hi}}{m_{hi}}$$

$$n = \sum_{h=1}^H n_h : \text{Nombre total d'UP dans l'échantillon}$$

$$m = \sum_{h=1}^H \sum_{i \in S_h} m_{hi} : \text{Nombre d'US dans l'échantillon}$$

$$t_{y_s} = \sum_{h=1}^H \sum_{i \in S_h} \sum_{j \in S_{hi}} w_{hij} y_{hij} : \text{Estimation du total de la variable } y$$

$$\bar{y}_s = \frac{\sum_{h=1}^H \sum_{i \in S_h} \sum_{j \in S_{hi}} w_{hij} y_{hij}}{\sum_{h=1}^H \sum_{i \in S_h} \sum_{j \in S_{hi}} w_{hij}} : \text{Estimation de la moyenne de la variable } y$$

$$\hat{B} = \frac{\bar{y}_s}{\bar{x}_s} = \frac{\sum_{h=1}^H \sum_{i \in S_h} \sum_{j \in S_{hi}} w_{hij} y_{hij}}{\sum_{h=1}^H \sum_{i \in S_h} \sum_{j \in S_{hi}} w_{hij} x_{hij}} : \text{Estimation du quotient de moyennes de deux variables}$$

### Estimateur des rendements

On utilise la moyenne simple, c'est à dire la moyenne au niveau de la province des rendements observés par parcelle et par spéculation, Ce Rendement (kg/ha) est légèrement biaisé mais d'écart quadratique faible.

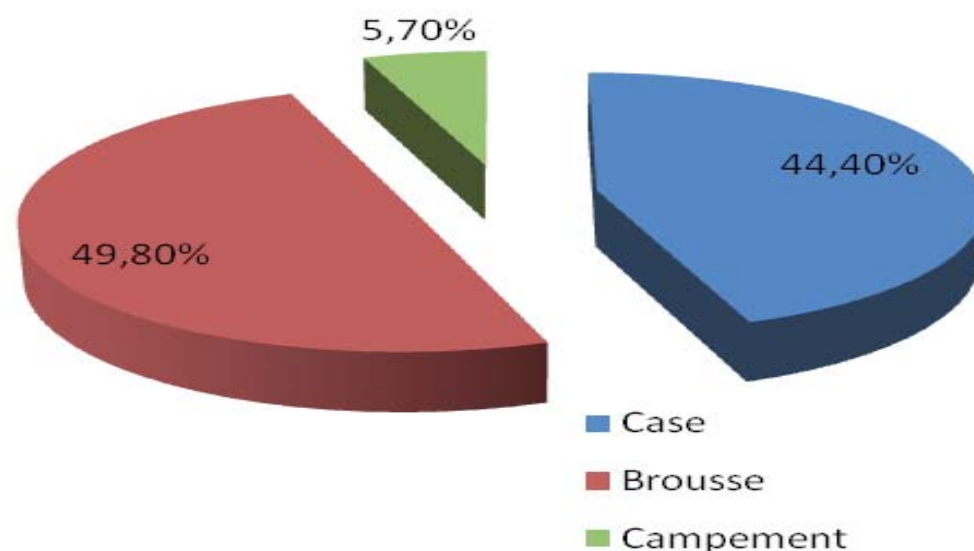


### 3. CARACTERISTIQUES DES PARCELLES AGRICOLES EXPLOITEES

#### 3.1. Localisation spatiale des parcelles

Au niveau national, les parcelles exploitées sont réparties en majorité entre les parcelles situées en brousse (49,8%) et celles aux alentours des concessions (44,4%). Les grandes régions agricoles telles que la Boucle du Mouhoun et les Hauts Bassins enregistrent les plus forts taux de parcelles de brousse avec respectivement 70,5% et 69,5%. Les parcelles de cases à grande échelle se rencontrent majoritairement dans les régions du Centre-Sud (61,3%), du Sud-ouest (56,8%) et du Plateau-Central (56,3%). Notons que l'agriculture dans les campements n'est pas très développée au Burkina Faso (seulement 5,7%).

*Figure 1 : Proportion des parcelles selon la localisation*



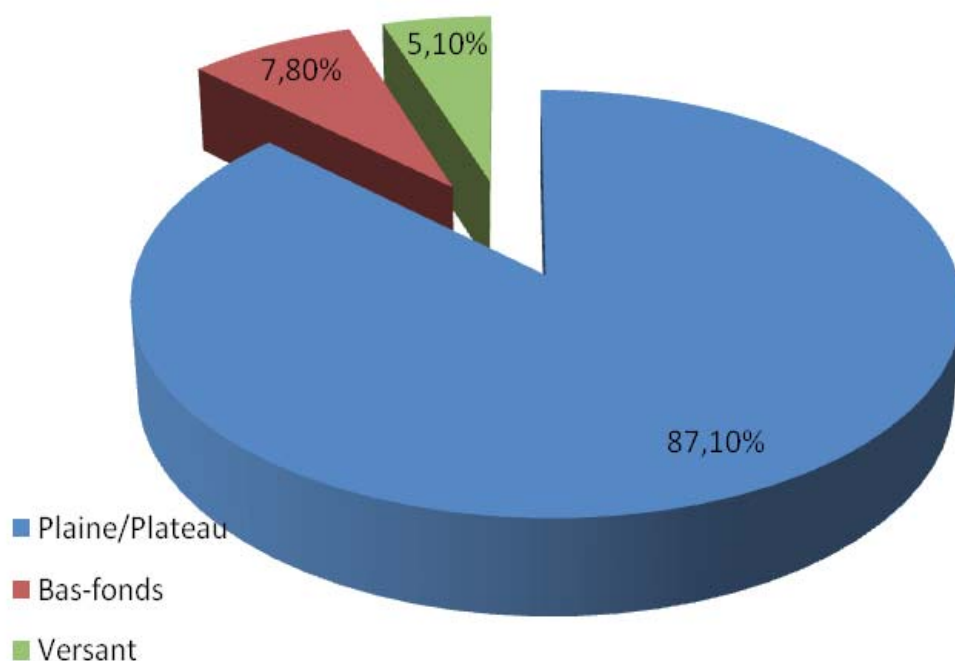
#### 3.2. Localisation des parcelles selon le relief

Dans la quasi-totalité des régions, plus de 80% des parcelles cultivées sont situées sur des plaines ou sur des plateaux, pour une proportion de 87,1% au niveau national. Les parcelles de bas-fonds représentent seulement 7,8% des parcelles exploitées au niveau national. Huit (8) régions présentent une proportion de parcelles de bas-fonds supérieure à la moyenne nationale. Il s'agit des Cascades (14,5%), du Sahel (11,2%), du Centre-Est (10,7%), du Centre-Nord (10,2%), du Plateau-Central (9,1%), du Sud-ouest (9,2%), de l'Est (8,4%) et du Nord (8,1%). Les parcelles des versants représentent quant à elles 5,1% des parcelles au niveau national.

**Tableau N°1 : Répartition des parcelles selon le type relief**

Région	le type de relief							
	Plaine/plateau		Bas-fond		Versant		Total	
	Nombre	% ligne	Nombre	% ligne	Nombre	% ligne	Nombre	% ligne
Boucle du Mouhoun	1 151 094	91,3	39 524	3,1	70 098	5,6	1 260 716	100
Cascades	230 029	82,2	40 596	14,5	9 219	3,3	279 844	100
Centre	349 505	95,8	10 356	2,8	5 083	1,4	364 944	100
Centre-est	705 960	80,1	94 600	10,7	80 629	9,1	881 188	100
Centre-nord	1 013 140	86,8	119 319	10,2	34 677	3,0	1 167 136	100
Centre-ouest	1 086 904	89,4	88 232	7,3	40 559	3,3	1 215 695	100
Centre-sud	878 819	90,4	53 502	5,5	39 719	4,1	972 040	100
Est	1 287 233	87,0	123 797	8,4	68 802	4,6	1 479 832	100
Hauts-bassins	648 164	90,0	36 107	5,0	35 752	5,0	720 023	100
Nord	902 633	84,8	86 547	8,1	74 987	7,0	1 064 167	100
Plateau-central	779 596	83,3	85 024	9,1	71 397	7,6	936 017	100
Sahel	436 732	84,6	57 981	11,2	21 791	4,2	516 505	100
Sud-ouest	499 749	84,9	54 257	9,2	34 410	5,8	588 416	100
Total Burkina	9 969 559	87,1	889 842	7,8	587 124	5,1	11 446 524	100

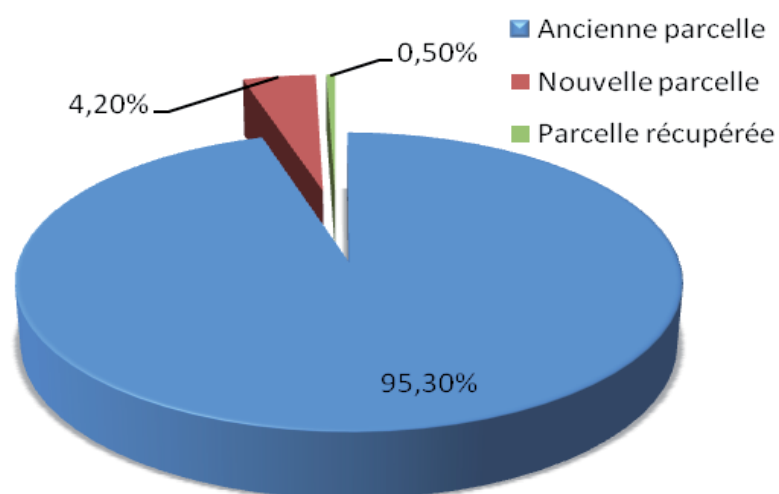
**Figure 2: Proportion des parcelles selon le type de relief**



### 3.3. Etat des parcelles agricoles

L'historique des parcelles agricoles exploitées fait ressortir que 95,3% des parcelles sont des anciennes défriches. Les nouvelles défriches représentent 4,2% tandis que les parcelles obtenues à partir d'une récupération des terres dégradées représentent seulement 0,5% au niveau national. La récupération des terres est très peu pratiquée dans la quasi-totalité des régions ; La plus forte proportion des parcelles récupérées se rencontre dans la région de l'Est (1,3%).

**Figure 3 : Proportion des parcelles selon leur état**



**Tableau N°2 : Répartition des parcelles selon l'état**

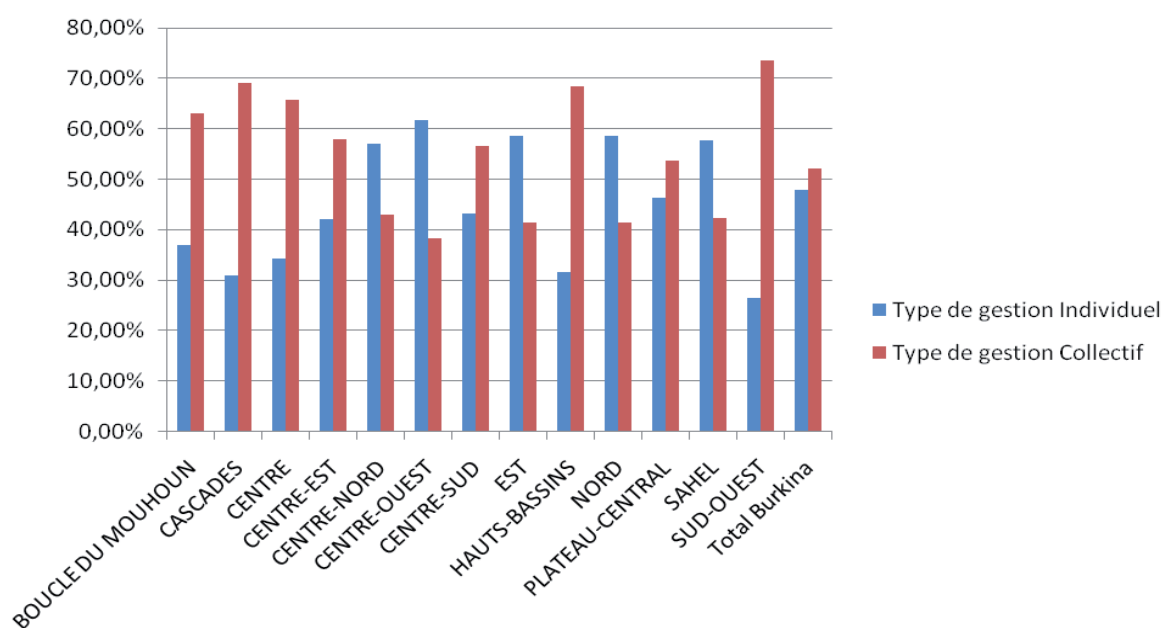
Région	l'état des parcelles							
	Ancienne parcelle		Nouvelle défriche		Parcelle récupérée		Total	
	Nombre	% ligne	Nombre	% ligne	Nombre	% ligne	Nombre	% ligne
Boucle du Mouhoun	1 191 642	94,5	63 722	5,1	5 353	0,4	1 260 716	100
Cascades	263 560	94,2	15 932	5,7	351	0,1	279 844	100
Centre	359 616	98,5	5 328	1,5	-	-	364 944	100
Centre-est	853 904	96,9	25 166	2,9	2 119	0,2	881 188	100
Centre-nord	1 110 114	95,1	53 186	4,6	3 837	0,3	1 167 136	100
Centre-ouest	1 168 128	96,1	46 335	3,8	1 232	0,1	1 215 695	100
Centre-sud	951 960	97,9	11 963	1,2	8 117	0,8	972 040	100
Est	1 358 557	91,8	102 317	6,9	18 958	1,3	1 479 832	100
Hauts-bassins	691 131	96,0	26 207	3,6	2 686	0,4	720 023	100
Nord	1 013 821	95,3	46 052	4,3	4 293	0,4	1 064 167	100
Plateau-central	900 800	96,2	30 667	3,3	4 550	0,5	936 017	100
Sahel	488 393	94,6	26 357	5,1	1 755	0,3	516 505	100
Sud-ouest	560 263	95,2	27 798	4,7	355	0,1	588 416	100
<b>Total Burkina</b>	<b>10 911 888</b>	<b>95,3</b>	<b>481 030</b>	<b>4,2</b>	<b>53 606</b>	<b>0,5</b>	<b>11 446 524</b>	<b>100</b>

## 4. MODE D'EXPLOITATION DES PARCELLES

### 4.1. Répartition des parcelles selon le mode de gestion

Deux modes de gestion familiale des parcelles exploitées ont été distingués : la gestion individuelle et la gestion collective. Plus de la moitié des parcelles agricoles sont de type collectif soit 52,1%. On note cependant des disparités entre les régions. Ainsi, certaines régions comme le Sud-Ouest et les Cascades ont les plus fortes proportions de parcelles collectives avec respectivement 73,6% et 69,1%, tandis que des régions comme le Centre-Ouest, le Centre-Nord et l'Est présentent des proportions de parcelles collectives en dessous de la moyenne nationale (38,3%, 43,0% et 41,4% respectivement).

**Figure 4 : Proportion des parcelles selon le type de gestion**



**Tableau N°3 : Répartition des parcelles selon le type de gestion**

Région	Type de gestion					
	Individuel		Collectif		Total	
	Nombre	% ligne	Nombre	% ligne	Nombre	% ligne
Boucle du Mouhoun	465 321	36,9	795 396	63,1	1 260 716	100
Cascades	86 451	30,9	193 393	69,1	279 844	100
Centre	124 743	34,2	240 200	65,8	364 944	100
Centre-est	370 217	42,0	510 972	58,0	881 188	100
Centre-nord	664 873	57,0	502 263	43,0	1 167 136	100
Centre-ouest	750 269	61,7	465 426	38,3	1 215 695	100
Centre-sud	420 894	43,3	551 146	56,7	972 040	100
Est	866 630	58,6	613 202	41,4	1 479 832	100
Hauts-bassins	227 461	31,6	492 563	68,4	720 023	100
Nord	622 359	58,5	441 807	41,5	1 064 167	100
Plateau-central	432 964	46,3	503 053	53,7	936 017	100
Sahel	298 397	57,8	218 108	42,2	516 505	100
Sud-ouest	155 493	26,4	432 923	73,6	588 416	100
<b>Total Burkina</b>	<b>5 486 072</b>	<b>47,9</b>	<b>5 960 452</b>	<b>52,1</b>	<b>11 446 524</b>	<b>100</b>

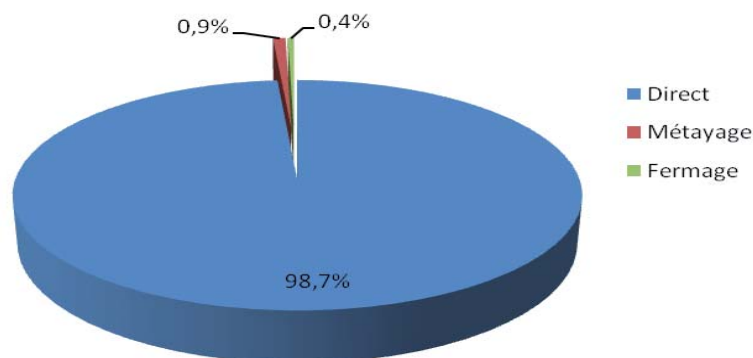
#### 4.2. Mode d'acquisition

Les parcelles exploitées sont pour la plupart des parcelles acquises par héritage (40,4%) et par don (36,5%). Ainsi les régions du Sud Ouest, du Plateau Central et du centre avec respectivement 61,8%, 57,9% et 54,2% sont les régions à fort taux des parcelles acquises par héritage. L'emprunt représente environ 21,5% des parcelles exploitées au niveau national. La location des parcelles est une pratique quasi inexistante dans la plupart des régions du pays.

#### 4.3. Le faire valoir

Concernant la question de mise en valeur pratique, la majorité des parcelles est exploitée suivant le mode de faire valoir direct (98,7%). Les pratiques du métayage et du fermage représentent respectivement 0,9% et 0,4%. Toutefois ces deux pratiques sont observées dans les régions des Hauts Bassins (5,9% et 3,4%),

**Figure 5 : Proportion des parcelles selon le mode de faire valoir**



## 5. SYSTEME D'EXPLOITATION

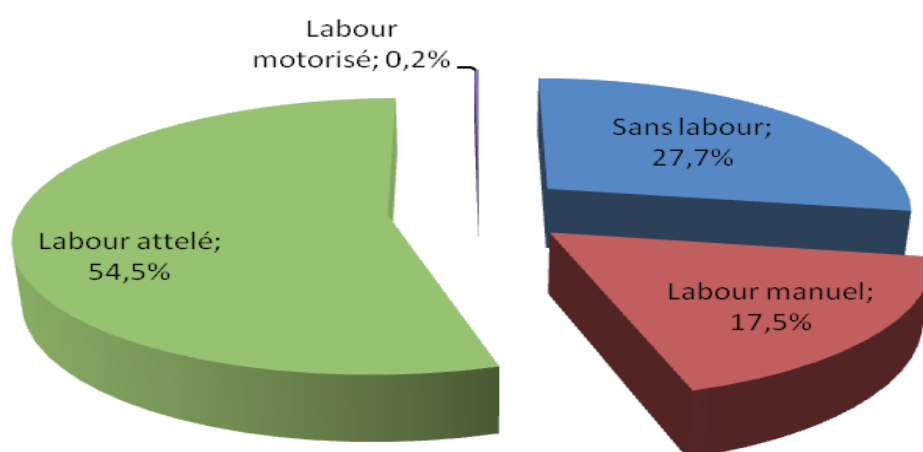
### 5.1. Type de labour des parcelles

Au niveau national, 72,2% des parcelles sont labourées dont 17,5% manuellement, 54,5% par traction animale et 0,2% par labour motorisé. Au plan régional, six (6) régions ont des proportions de parcelles labourées par traction animale (labour attelé) en dessous de la moyenne nationale. Il s'agit du Centre-Nord, du Centre-Ouest, de l'Est, du Nord, du Sahel et du Sud-ouest avec respectivement 36%, 44,8%, 50,6%, 44,1%, 14,0% et 17,0%.

Tableau N°4: Répartition des parcelles selon le type de labour

REGION	Type de labour									
	Sans labour		Labour manuel		Labour attelé		Labour motorisé		Total	
	Nombre	% ligne	Nombre	% ligne	Nombre	% ligne	Nombre	% ligne	Nombre	% ligne
Boucle du Mouhoun	377 594	30,00	86 252	6,80	792 544	62,90	4 326	0,30	1 260 716	1000
Cascades	30 371	10,90	68 649	24,50	180 400	64,50	425	0,20	279 844	1000
Centre	14 557	4,00	46 254	12,70	303 718	83,20	415	0,10	364 944	1000
Centre-est	102 005	11,60	136 836	15,50	640 966	72,70	1 381	0,20	881 188	1000
Centre-nord	642 205	55,00	104 125	8,90	419 918	36,00	887	0,10	1 167 136	1000
Centre-ouest	392 198	32,30	277 923	22,90	545 156	44,80	417	0,00	1 215 695	1000
Centre-sud	58 898	6,10	153 275	15,80	759 637	78,10	230	0,00	972 040	1000
Est	487 707	33,00	241 923	16,30	749 518	50,60	684	0,00	1 479 832	1000
Hauts-bassins	109 985	15,30	86 255	12,00	520 316	72,30	3 468	0,50	720 023	1000
Nord	382 401	35,90	212 038	19,90	469 182	44,10	545	0,10	1 064 167	1000
Plateau-central	119 109	12,70	116 769	12,50	689 586	73,70	10 554	1,10	936 017	1000
Sahel	370 296	71,70	72 736	14,10	72 499	14,00	974	0,20	516 505	1000
Sud-ouest	83 696	14,20	404 963	68,80	99 757	17,00	-	-	588 416	1000
<b>Total Burkina</b>	<b>3 171 023</b>	<b>27,70</b>	<b>2 007 997</b>	<b>17,50</b>	<b>6 243 198</b>	<b>54,50</b>	<b>24 306</b>	<b>0,20</b>	<b>11 446 524</b>	<b>1000</b>

Figure 6 : Proportion des parcelles selon le mode de labour

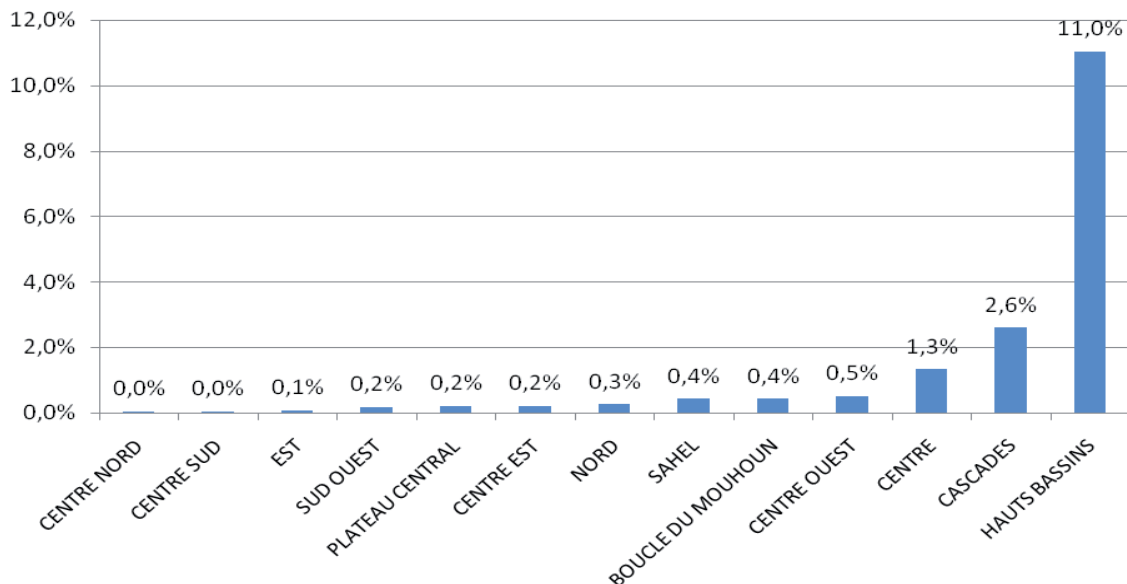




## 5.2. Mode de semis

Le semis manuel est le plus répandu (99,0%), tandis que le semis mécanique est pratiqué sur seulement 1% des parcelles. Des disparités inter-régionales existent dans la pratique du semis mécanique. Les plus fortes proportions de pratique de ce mode de semis se rencontrent dans les régions des Hauts Bassins, des Cascades et du Centre avec respectivement 11,0%, 2,6% et 1,3%.

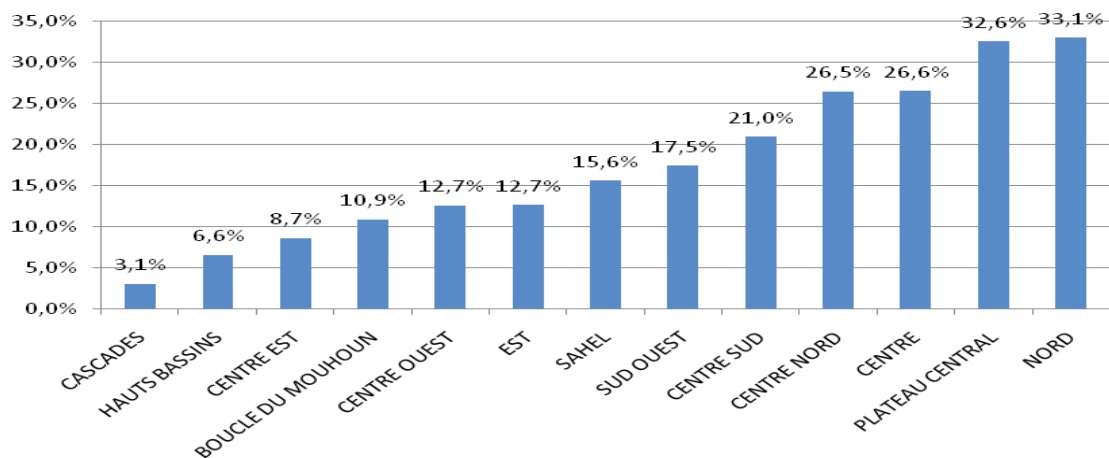
**Figure 7 : Proportion des parcelles utilisant le mode de semis mécanique selon les régions**



## 5.3. Techniques de conservation des eaux et des sols

Concernant les techniques de conservation des eaux et des sols, 17,5% des parcelles exploitées portent des ouvrages antiérosifs au niveau national. Cette pratique est très répandue dans les régions du Nord (33,1%), du Plateau-Central (32,6%), du Centre (26,6%), du Centre-Nord (26,5%) et du Centre-Sud (21,0%).

**Figure 8 : Proportion des parcelles présentant des ouvrages antiérosifs selon les régions**

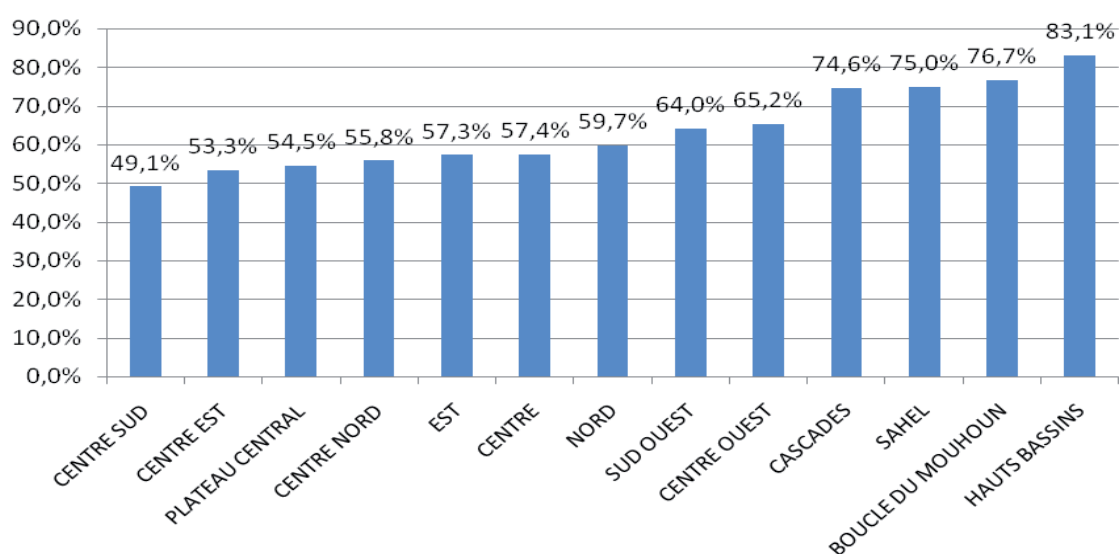


## 6. AGROFORESTERIE

Au niveau national, 62,3% des parcelles exploitées portent de nombreuses espèces agroforestières telles que le Karité (*butyrospermum paradoxum*), le Néré (*parkia biglobosa*), le Mimosa (*acacia albida*), etc. Les plus fortes proportions de parcelles possédant des espèces agroforestières et supérieures à la moyenne nationale se retrouvent dans les régions des Hauts-Bassins (83,1%), de la Boucle du Mouhoun (76,7%), du Sahel (75,0%), des Cascades (74,6%), du Centre-Ouest (65,2%) et du Sud-ouest (64,0%).

Notons aussi que la plupart des espèces agroforestières sont issues d'une régénération naturelle (95,7% des parcelles) ; celles provenant d'une plantation ne sont présentes que sur 4,1% des parcelles.

**Figure 9 : Proportion des parcelles portant des espèces agroforestières par région**

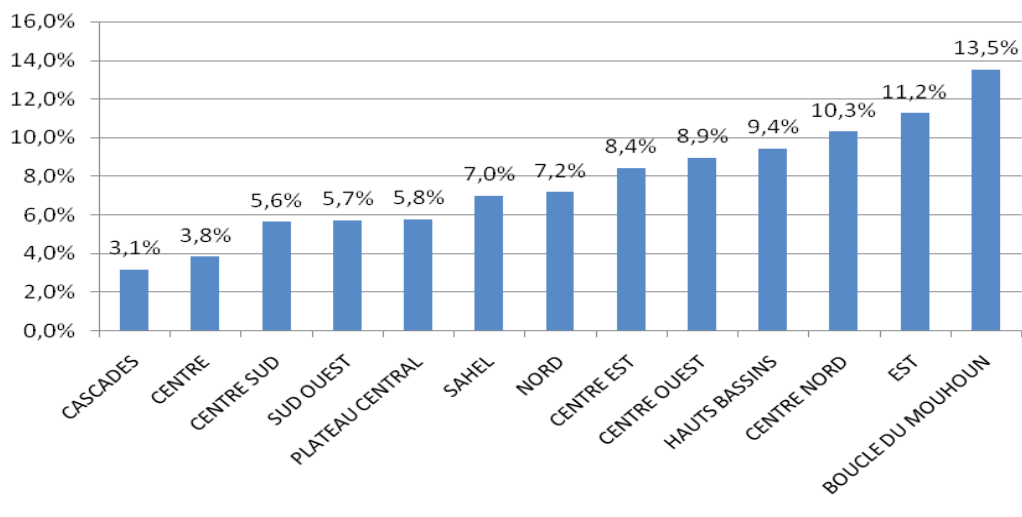


## 7. L'ABANDON DES PARCELLES AGRICOLES

### ➤ Proportion de parcelles abandonnées

Au cours de la campagne 2008, le plus grand nombre de parcelles abandonnées se retrouve dans la Boucle du Mouhoun (13,5% des parcelles abandonnées du pays) tandis que le plus faible nombre (3,1%) est enregistré dans les Cascades.

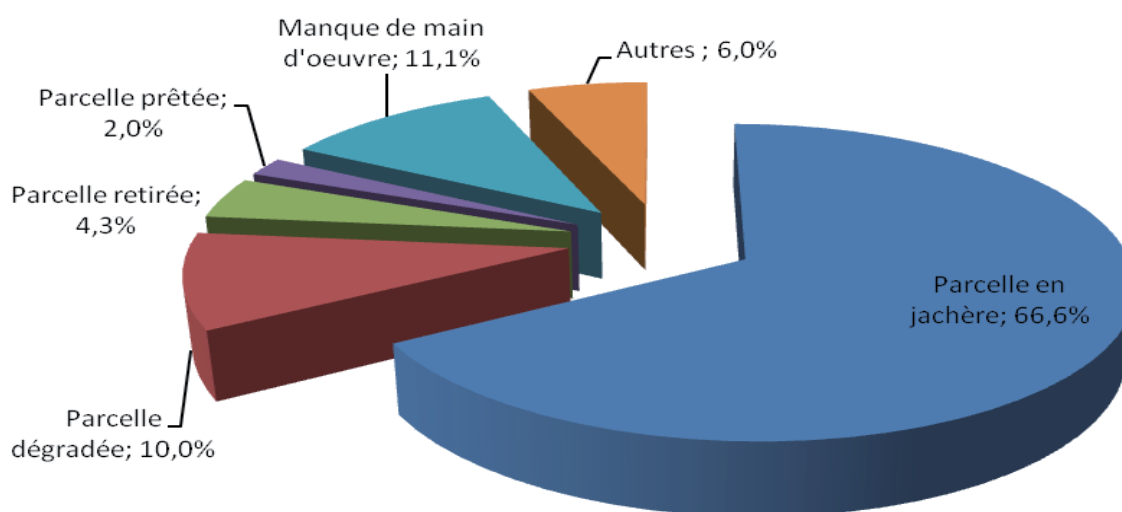
**Figure 10 : Proportion des parcelles abandonnées par région**



### ➤ Les causes des abandons des parcelles

Plusieurs raisons expliquent l'abandon des parcelles. Ainsi la mise en jachère est la principale raison avec 66,6% des parcelles abandonnées. Aussi les contraintes de main d'œuvre, du niveau dégradé des terres, de retrait et de prêt de parcelles, pour respectivement 11,1%, 10%, 4,3 et 2% des parcelles abandonnées, sont également à l'origine de l'abandon des parcelles.

**Figure 11 : Proportion des parcelles abandonnées selon les raisons**



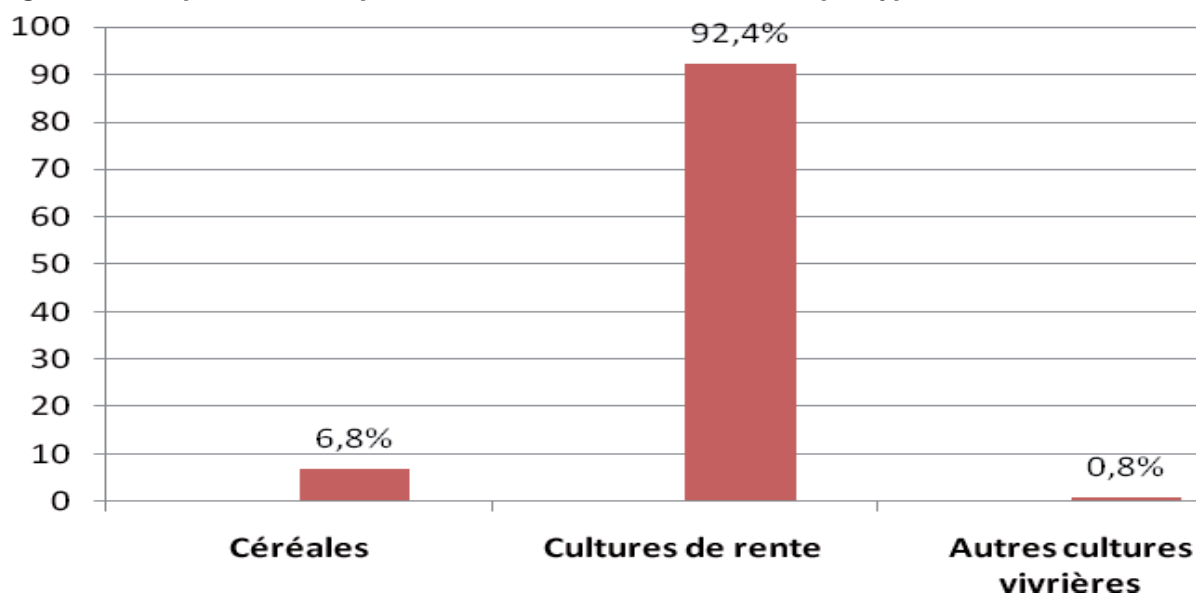
## 8. UTILISATION DES INTRANTS

### 8.1. Quantité de semences utilisées

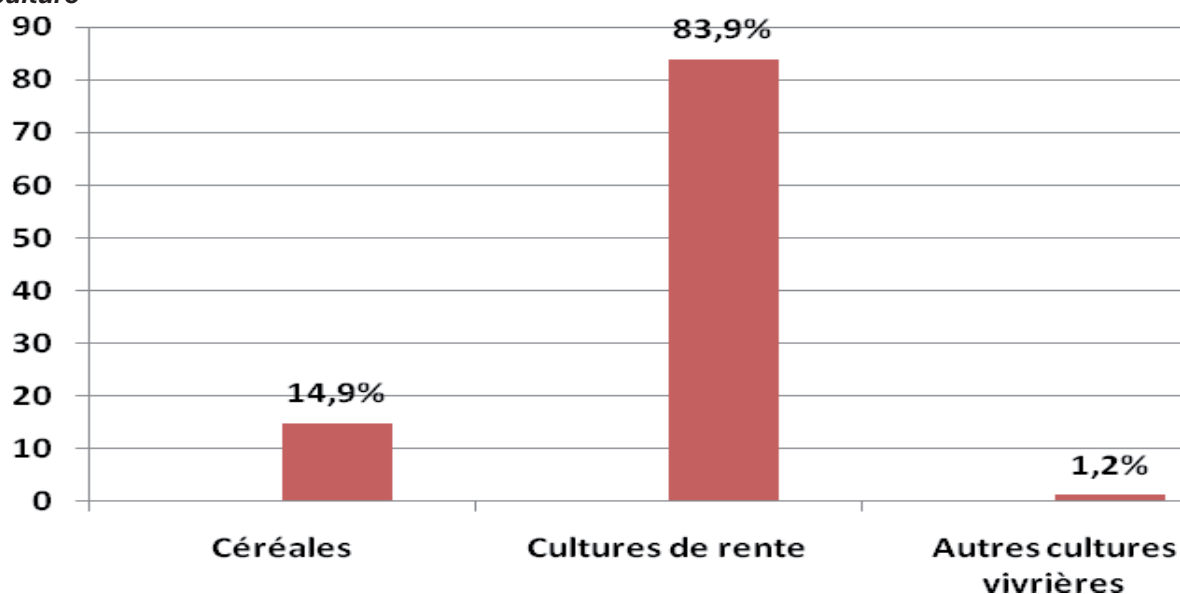
Les semences utilisées lors de la campagne 2008/2009 sont estimées à 107 535 tonnes dont 26 083 tonnes de semences sélectionnées soit 24,2 %. Le coton est la première culture de loin où les semences sélectionnées sont plus utilisées avec 92,2% de la quantité totale semences sélectionnées. Notons que la quantité de semence sélectionnées pour les céréales ne représente que 7% de cette quantité au niveau nationale.

Les superficies ayant bénéficiées de semences sélectionnées sont de 593 282 hectares avec respectivement 88 389 ha, 497 560 ha et 7 333 ha pour les cultures céréalières, les cultures de rentes et les autres cultures vivrières. Cette répartition montre que les semences sélectionnées des cultures de rente (surtout le coton) occupent 84% des superficies ayant bénéficiées de semences sélectionnées.

**Figure 12 : Proportion de la quantité de semences sélectionnées par type de culture**



**Figure 13 : Proportion de la superficie ayant bénéficiée de semences sélectionnées par type de culture**



## 8.2. Quantité de fertilisants utilisés

### 8.2.1. Engrais minéraux (NPK et UREE)

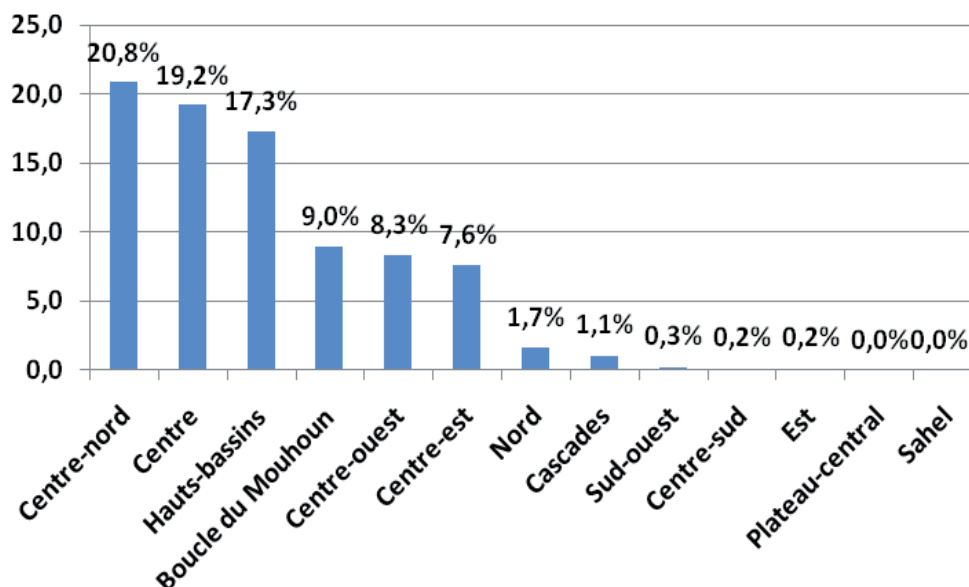
Les engrais minéraux sont constitués du NPK et de L'urée. Ils sont utilisés à hauteur de 126 500 tonnes dont 70 % de NPK et 30 % d'urée au niveau national.

L'essentiel des quantités utilisées est observé dans les régions des Hauts Bassins (37,6%) et laBoucle du Mouhoun (28,1%). La région des Cascades détient 9% de la quantité utilisée, celle du Centre Ouest 6,5% et le Sud Ouest 6,3%. Les autres régions ont chacune moins de 3% des quantités d'engrais minéraux utilisées par les exploitants agricoles.

### 8.2.2. Burkina Phosphate

Au niveau national environ 1 000 tonnes de Burkina Phosphate a été utilisé par les exploitants agricoles sur leurs parcelles. L'utilisation de Burkina Phosphate est importante dans les régions du Centre Nord, du Centre, des Hauts Bassins et de l'Est. Chacune de ces régions détient plus de 10% des quantités de Burkina Phosphate utilisé.

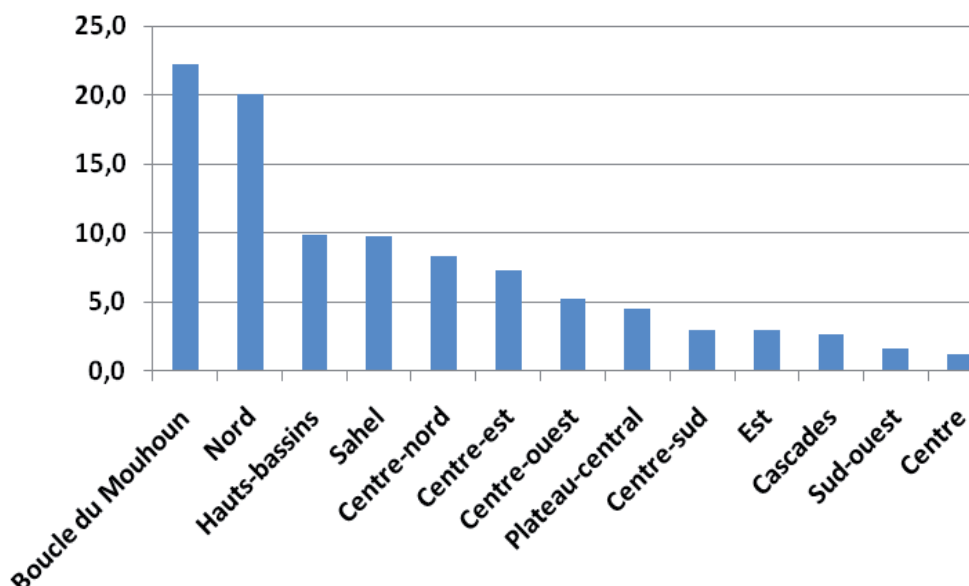
**Figure 14: Proportion de la quantité de Burkina Phosphate utilisée par région**



### 8.2.3. Fumure organique

La fumure organique utilisée par les exploitants agricoles du pays est d'environ 2 061 300 tonnes. Il s'agit de la fumure produite à partir des fosses fumières et des fosses compostières des ménages agricoles. L'essentiel des quantités de fumure utilisée par les exploitants agricoles se retrouve dans les régions de la Boucle du Mouhoun et du Nord avec 42,3% des quantités utilisées. Les autres régions enregistrent chacune moins de 10% du total des quantités de fumure organique utilisée.

**Figure 15: Proportion de la quantité de fumure utilisée**





**Tableau N°5: Quantité de fertilisants utilisés**

REGION	NPK en kg	Urée en kg	Burkina phosphate en kg	Fumure organique en kg
Boucle du Mouhoun	24 683 145	10 748 146	90 576	457 716 899
Cascades	7 809 636	3 530 070	11 039	55 963 258
Centre	253 133	166 427	193 625	26 140 061
Centre-est	2 202 770	1 296 324	76 520	149 947 633
Centre-nord	975 595	121 739	210 258	171 843 443
Centre-ouest	5 218 019	2 945 482	83 711	107 709 025
Centre-sud	1 274 411	532 313	1 763	62 399 807
Est	1 274 411	532 313	1 763	62 399 807
Hauts-bassins	32 741 877	14 651 519	174 781	203 937 626
Nord	3 473 551	47 506	17 040	413 740 020
Plateau-central	921 726	200 992	213	93 433 955
Sahel	52 130	283 644	0	202 175 320
Sud-ouest	5 896 561	2 060 280	2 542	34 610 809
<b>Total Burkina</b>	<b>87 659 606</b>	<b>37 859 262</b>	<b>1 008 676</b>	<b>2 061 369 931</b>

### 8.3. Quantité totale des produits de traitement utilisés

Les produits de traitements des cultures sont constitués de produits poudreux et liquide. Il s'agit essentiellement des herbicides, des fongicides, des rodenticide, des pesticides et les autres pesticides.

Au niveau national, les produits poudreux de traitement des cultures est de 301 162 kg. L'analyse de la répartition de cette quantité utilisée selon les régions indique une disparité. Les régions à forte production agricole détiennent les quantités importantes. En effet, la région des Hauts Bassins occupe 25,8%, laBoucle du Mouhoun 25% et 12,8% observé à l'Est. Les autres régions ont chacune moins de 10% des quantités utilisées par les exploitants agricoles.

La quantité des produits liquide au niveau national est de 3 521 475 litre.

Les quantités importantes des produits liquides de traitement des cultures utilisées par les exploitants agricoles se retrouvent dans les régions des Hauts Bassins (37,5%), de laBoucle du Mouhoun (37%). Les autres régions enregistrent moins de 5% des quantités utilisées en dehors des régions du Centre Ouest (5,8%) et du Sud Ouest (5,1%).

**Tableau N°6 : Quantité produits de traitements utilisés**

<b>REGION</b>	<b>herbicide en kg</b>	<b>fongicide en kg</b>	<b>rodenticide en kg</b>	<b>pesticide en kg</b>
Boucle du Mouhoun	64 727	28 625	11 794	89 296
Cascades	35 725	1 775	910	11 019
Centre	-	368	427	978
Centre-est	10 040	436	1 187	7 533
Centre-nord	37	7 900	640	963
Centre-ouest	16 030	716	207	19 205
Centre-sud	251	4 741	1 306	3 441
Est	24 092	10 655	1 830	13 254
Hauts-bassins	122 143	5 147	14 654	56 679
Nord	589	13 509	1 920	568
Plateau-central	745	588	4 065	862
Sahel	15	6 920	1 996	962
Sud-ouest	7 086	4 804	1 071	11 668
<b>Total Burkina</b>	<b>281 479</b>	<b>86 183</b>	<b>42 006</b>	<b>216 428</b>

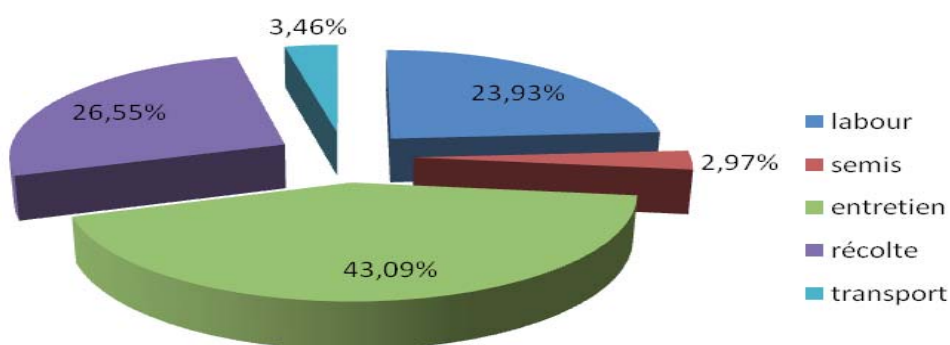
## 9. MAIN D'ŒUVRE AGRICOLE

On entend par main d'œuvre toute personne participant aux travaux champêtres, qu'elle soit membre du ménage ou non. La particularité du monde rural a conduit à une subdivision de la main d'œuvre agricole en main d'œuvre rémunérée, main d'œuvre familiale et main d'œuvre d'entraide.

### 9.1. La main d'œuvre agricole rémunérée

Le coût total de la main d'œuvre rémunérée est de 6,1 milliard de FCA dont 43,09% pour l'entretien des cultures, 26,55% pour les récoltes, 23,93% pour le labour, 3,46% pour le transport et 2,97% pour les semis. Le coût total de la main d'œuvre dans Boucle du Mouhoun et les hauts Bassins constitue la moitié de la rémunération nationale.

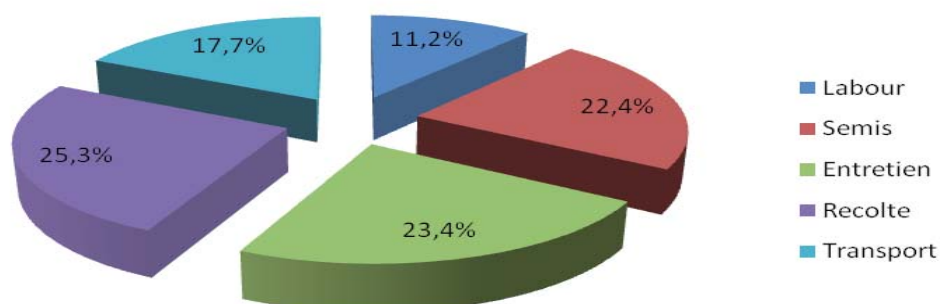
*Figure 16 : Proportion du coût total de la main d'œuvre rémunérée par type de travail agricole.*



### 9.2. Main d'œuvre familiale

La quantité de travail de la main d'œuvre familiale est de 177,43 million Homme/jour et est fournie à 45% par les hommes et 55% par les femmes. Aussi, 25,3% de cette quantité de travail est consacré aux récoltes, 23,4% à l'entretien, 22,4% aux semis, 17,7% au transport et 11,2% au labour.

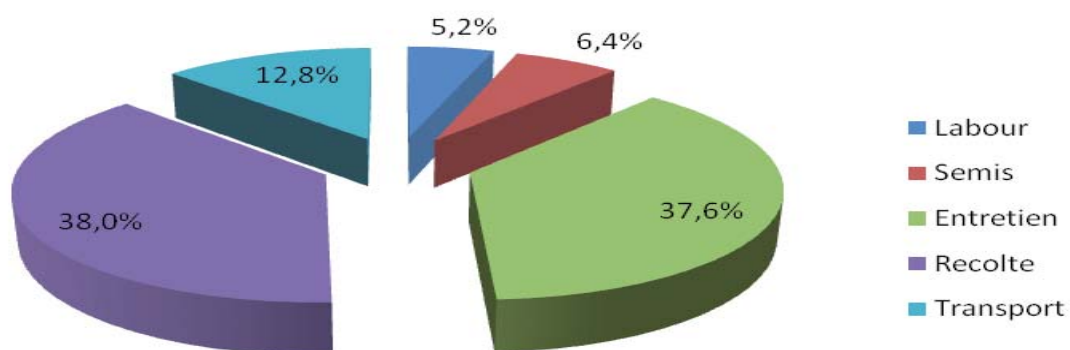
**Figure 17 : Proportion de la main d'œuvre familiale par type de travail agricole.**



### 9.3. La main d'œuvre d'entraide

La quantité de travail de la main d'œuvre d'entraide est de 54, 95 million Homme/jour et est fourni à 58% par les homme et 42% par les femmes. Aussi, 38,0% de cette quantité de travail est consacré aux récoltes et à l'entretien, 12,8% au transport, 6,4% aux semis et 5,2% au labour.

**Figure 18 : Proportion de la main d'œuvre d'entraide par type de travail agricole.**



## 10. SUPERFICIES, PRODUCTIONS ET RENDEMENTS

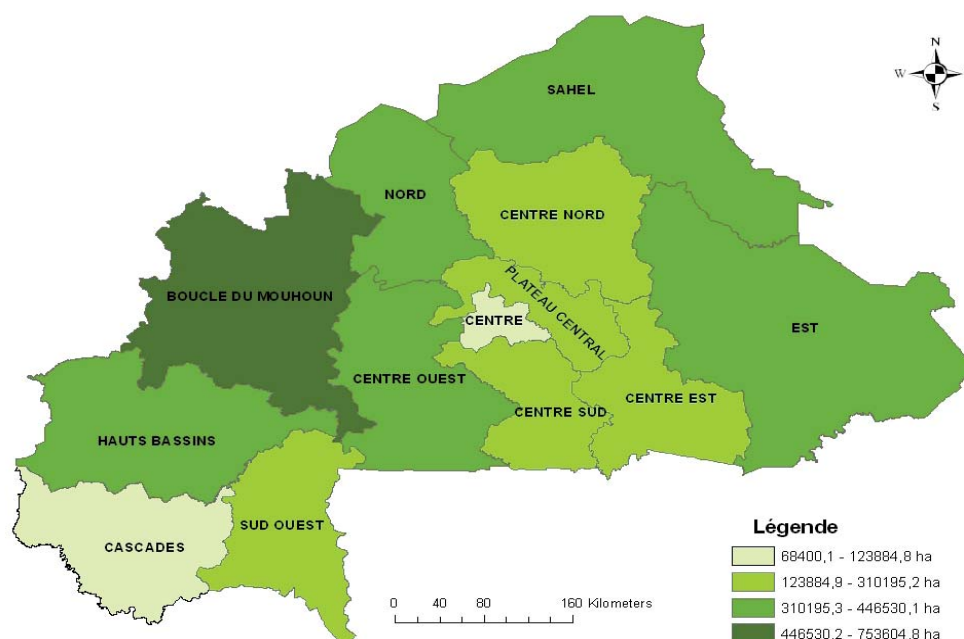
### 10.1. Superficies

La superficie totale céréalière est évaluée à 4 190 344 ha soit 77,9% de la superficie totale exploitées pour la campagne 2008/2009. Pour le mil, le maïs, le riz, le fonio et le sorgho, les superficies sont respectivement de 1 577 220 ha, 608 368 ha, 79 057 ha, 23 869 ha et de 1 901 776 ha. Les superficies des cultures de rente mesurées est de 1 007 150 ha et la superficie des autres cultures vivrières est évaluée à 182 573 ha.

**Tableau N°7: Superficie totale (ha) des cultures céréalières par région**

REGION	MIL	MAÏS*	RIZ*	FONIO	SORGHO BLANC	SORGHO ROUGE	ENSEMBLE
Boucle du Mouhoun	362 118	99 383	10 592	13 103	254 648	13 761	753 605
Cascades	10 370	74 455	14 528	3 065	17 450	4 017	123 885
Centre	29 915	5 746	1 117	0	19 148	12 474	68 400
Centre-est	101 787	30 659	17 352	0	24 023	89 967	263 787
Centre nord	100 052	9 570	1 982	0	194 725	3 866	310 195
Centre ouest	127 107	44 184	4 749	0	217 397	38 023	431 460
Centre sud	95 646	22 983	5 490	0	22 453	47 984	194 557
Est	111 991	45 472	5 654	5	243 116	40 292	446 530
Hauts bassins	58 133	198 585	14 526	7 203	110 823	42 492	431 764
Nord	154 091	5 681	2 153	461	189 075	3 145	354 607
Plateau centrale	73 156	14 369	3 719	0	62 806	48 247	202 296
Sahel	276 262	3 760	395	32	98 758	1 312	380 519
Sud- ouest	76 592	53 519	3 951	0	55 777	45 996	235 835
<b>Total Burkina</b>	<b>1 577 220</b>	<b>608 368</b>	<b>79 112</b>	<b>23 869</b>	<b>1 510 200</b>	<b>391 576</b>	<b>4 190 344</b>

**Carte N°1 : Répartition spatiale de la densité des superficies (ha) consacrées à la production céréalière**



## 10.2. Productions

La production céréalière (mil, sorgho, maïs, riz, fonio) nationale est estimée à 4 356 928 tonnes pour la campagne 2008/2009.

Pour le mil, le maïs, le riz, le fonio et le sorgho, les productions sont respectivement de 1 255 189 tonnes, 1 013 634 tonnes, 195 102 tonnes, 19 547 tonnes et 1 875 046 tonnes

Les productions pour les différentes cultures de rente sont évaluées à 720 675 tonnes pour le coton, 346 292 tonnes pour l'arachide, 51 924 tonnes pour le sésame et 29 209 tonnes pour le soja.

S'agissant des autres cultures vivrières, on enregistre des productions de 43 295 tonne pour l'igname, 73 221 tonnes pour la patate, 537 680 tonnes pour le niébé et 55 572 tonnes pour le Voandzou.

**Tableau N°8: Production totale (en tonne) des céréales**

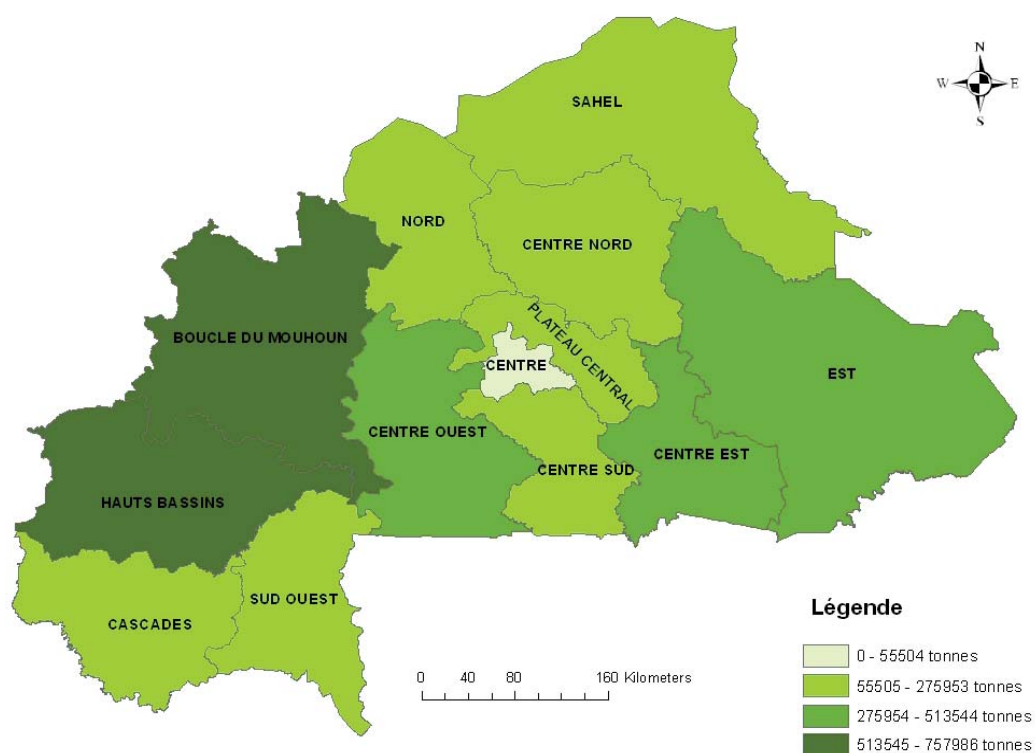
REGION	MIL	MAÏS*	RIZ*	FONIO	SORGHO BLANC	SORGHO ROUGE	Ensemble
Boucle du Mouhoun	326 868	150 744	18 638	10 926	236 676	14 133	739 302
Cascades	13 437	142 137	35 635	2 873	18 105	6 174	202 552
Centre	21 093	6 505	2 115	0	15 717	10 073	53 802
Centre-est	104 017	47 871	42 881	0	32 224	117 501	317 817
Centre-nord	76 738	10 663	5 248	0	179 592	3 711	271 650
Centre-ouest	104 624	74 168	8 308	0	193 957	35 119	413 554
Centre-sud	73 652	28 949	10 910	0	28 183	52 857	188 017
Est	111 677	67 107	12291	4	272 190	50 274	507 057
Hauts-bassins	62 106	39 1077	39592	5 441	131 456	45 918	656 113
Nord	100 663	5 404	3241	303	153 113	3 114	263 296
Plateau-central	46 913	17 638	7324	0	53 681	48 910	170 183
Sahel	143 161	2 382	1114	1	63 116	733	209 246
Sud-ouest	70 238	68 989	7803	0	56 493	52 025	252 499
<b>Total Burkina</b>	<b>1 255 189</b>	<b>1 013 634</b>	<b>195 102</b>	<b>19 547</b>	<b>1 434 503</b>	<b>440 543</b>	<b>4 245 088</b>



**Tableau N°9: Production (en tonne) du Riz et du Maïs des périmètres irrigués et des bas-fonds aménagés**

REGION	Production (en tonne) en pluviale		Production (tonne) en saison sèche		Production (en tonne) totale	
	Maïs	Riz	Maïs	Riz	Maïs	Riz
Boucle du Mouhoun	8 843	9 827	13	0	8 856	9 827
Cascades	683	12 526	1 650	950	2 333	13 476
Centre	211	1 491	0	0	211	1 491
Centre-est	81	18 237	35	8 325	116	26 562
Centre-nord	8	3 694	6	595	14	4 289
Centre-ouest	0	2 622	0	0	0	2 622
Centre-sud	108	6 342	14	70	121	6 412
Est	234	6 248	4	0	239	6 248
Hauts-bassins	1 024	15 653	0	2 800	1 024	18 453
Nord	0	2 542	0	0	0	2 542
Plateau-central	26	3 422	0	835	26	4 257
Sahel	181	1 080	0	0	181	1 080
Sud-ouest	4	3 045	0	0	4	3 045
<b>Total Burkina</b>	<b>11 402</b>	<b>86 731</b>	<b>1 722</b>	<b>13 575</b>	<b>13 124</b>	<b>100 306</b>

**Carte N°2 : Répartition spatiale de la production (tonne) des céréales**



### 10.3. Rendements

Les rendements moyens nationaux des principaux produits agricoles cultivés en pure sont respectivement 858 kg/ha pour le mil, 1 675 kg/ha pour le maïs, 1 409 kg/ha pour le riz, 1037 kg/ha pour le sorgho blanc, 1115 kg/ha pour le sorgho rouge et 1 348 kg/ha pour le coton au niveau National.

En culture principale, ces rendements connaissent une baisse par rapport au pure ; ainsi, ils passent à 667 kg/ha, 1231 kg/ha, 1794 kg /ha, 849 kg/ha, 995 kg/ha et 1315 kg/ha respectivement pour le mil, le maïs, le riz, le sorgho blanc, le sorgho rouge et le coton.

## 11. CONTRAINTES DE PRODUCTION ET DE COMMERCIALISATION

### 11.1. Contraintes de production

#### 11.1.1. Accès au crédit

La répartition des responsables de parcelle selon les difficultés d'accès au crédit montre que la majorité des responsables de parcelles n'ont pas accès au crédit (93,0%). Les proportions des responsables ayant accès au crédit se situent entre 22,4%) dans les Hauts Bassins et 0,3% au Sahel. Dans les régions de la Boucle du Mouhoun, des Cascades, du Centre-Ouest, des Hauts-Bassins et du Sud-ouest, ces proportions se situent au dessus de la moyenne nationale qui est de 7%.

**Tableau 10 : Effectif et proportion des responsables de parcelles ayant accès au crédit agricole par région**

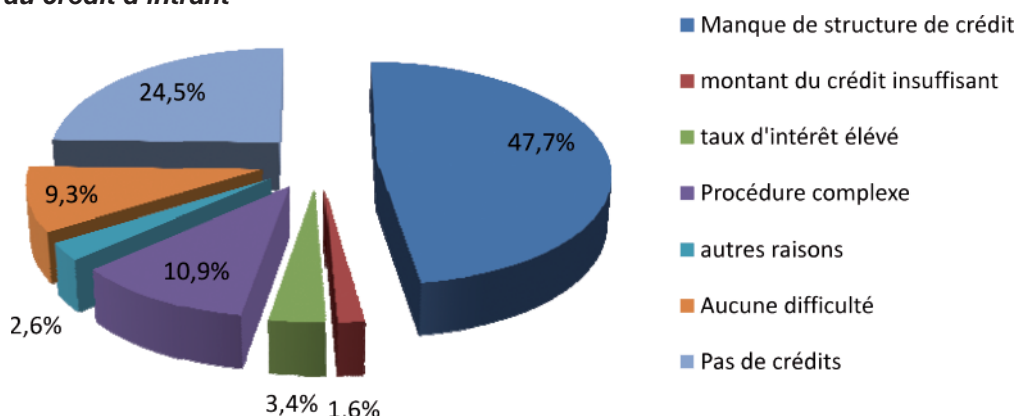
Region	Effectif	% région
<b>Boucle du Mouhoun</b>	197 707	17,4
<b>Cascades</b>	55 273	21,6
<b>Centre</b>	5 672	2
<b>Centre-Est</b>	38 697	4,3
<b>Centre-Nord</b>	36 335	3
<b>Centre-Ouest</b>	141 454	10,9
<b>Centre-Sud</b>	11 897	1,5
<b>Est</b>	47 291	3,1
<b>Hauts-Bassins</b>	138 535	22,4
<b>Nord</b>	7 565	0,7
<b>Plateau-Central</b>	25 783	3,5
<b>Sahel</b>	2 124	0,3
<b>Sud- Ouest</b>	53 554	11,8
<b>Total Burkina</b>	<b>761 885</b>	<b>7</b>

#### 11.1.2. Types de difficultés d'accès au crédit d'intrant

Le manque de structure de crédit constitue le principal obstacle à l'accès aux intrants. En effet, 47,7% des responsables de parcelle ont évoqué cette difficulté d'accès au crédit d'intrant. Par ailleurs, cette proportion oscille entre 20% dans les Cascades et 68% au Centre.

Les résultats montrent que 91,4% des responsables de parcelles déclarent n'avoir pas contracté de crédit.

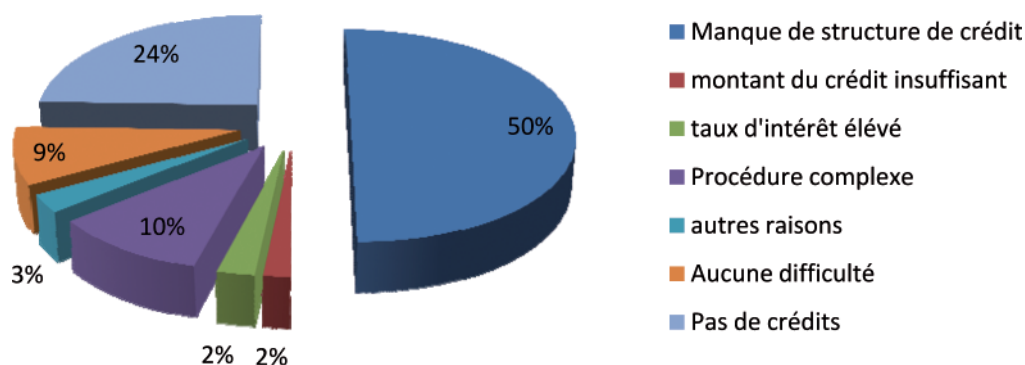
**Figure 19 : Proportion des responsables de parcelle selon le type de difficultés d'accès au crédit d'intrant**



#### 11.1.3. Difficultés d'accès aux crédits d'équipements

La répartition des responsables de parcelle selon le type de difficultés d'accès au crédit d'équipement montre que (50,0%) des responsables déclarent qu'il n'existe pas de structure de crédit. Cette proportion varie de 23 dans les Cascades à 67% dans le Sahel. Les régions de laBoucle du Mouhoun, du Centre, du Centre nord, de l'Est, du Plateau central et du Sahel ont des proportions se situant au dessus de la moyenne nationale.

**Figure 20 : Proportion des responsables de parcelle selon le type de difficultés d'accès au crédit d'équipement**



#### 11.1.4. Difficultés d'accès aux intrants

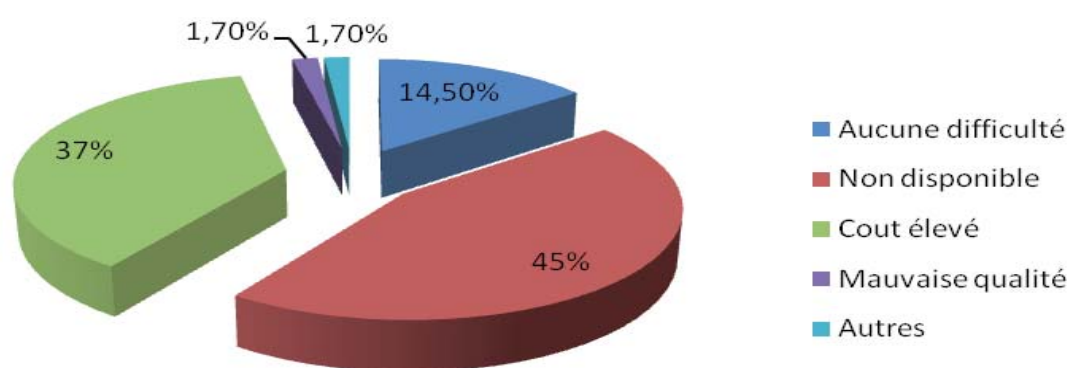
Le non disponibilité des intrants constitue en elle-même la principale difficulté des exploitants agricoles. En effet, 45% d'entre eux sont confrontés à cette difficulté. Au Sahel, au Centre-Nord, à l'Est, au Centre et au Centre-sud, la proportion des exploitants évoquant cette difficulté est au dessus de la moyenne nationale avec respectivement 57,1%, 56,9%, 55,7%, 53,2%, 52,6%.

Aussi, plus d'un exploitant sur trois évoque le coût élevé des intrants comme difficulté d'accès aux intrants (37%). Les autres difficultés arrivent au dernier plan.

**Tableau N°11: Répartition des responsables de parcelle selon les difficultés d'accès aux intrants**

REGION	Aucune difficulté		Non disponible		Cout élevé		Mauvaise qualité		Autres	
	Nombre	% ligne	Nombre	% ligne	Nombre	% ligne	Nombre	% ligne	Nombre	% ligne
Boucle du Mouhoun	204 855	18,2	479 876	42,7	394 765	35,1	15 447	1,4	29 040	2,6
Cascades	90 323	35,5	57 541	22,6	102 324	40,2	2 021	0,8	2 414	0,9
Centre	35 911	12,5	152 719	53,2	95 552	33,3	2 367	0,8	628	0,2
Centre-est	197 133	21,9	379 614	42,2	289 379	32,2	3 335	0,4	29 239	3,3
Centre-nord	54 029	4,5	677 244	56,9	379 917	31,9	39 374	3,3	40 097	3,4
Centre-ouest	295 994	22,9	472 232	36,5	458 791	35,5	51 490	4	13 897	1,1
Centre-sud	100 288	12,2	430 413	52,6	275 525	33,6	12 292	1,5	523	0,1
Est	135 414	9	841 272	55,7	463 521	30,7	24 817	1,6	45 824	3
Hauts-bas-sins	99 025	16,1	241 721	39,2	261 664	42,4	10 559	1,7	3 478	0,6
Nord	92 028	8,3	400 188	36,1	602 956	54,4	11 866	1,1	1 911	0,2
Plateau-central	98 134	13,3	255 310	34,5	375 236	50,7	3 006	0,4	8 019	1,1
Sahel	93 046	15,1	351 558	57,1	160 069	26	8 383	1,4	2 237	0,4
Sud-ouest	89 650	19,7	173 435	38,1	177 873	39,1	2 171	0,5	11 638	2,6
<b>Total Burkina</b>	<b>1 585 831</b>	<b>14,5</b>	<b>4 913 124</b>	<b>45</b>	<b>4 037 572</b>	<b>37</b>	<b>187 130</b>	<b>1,7</b>	<b>188 946</b>	<b>1,7</b>

**Figure 21 : Proportion des responsables de parcelle selon les difficultés d'accès aux intrants**



#### 11.1.5. Difficultés d'accès à la main d'œuvre

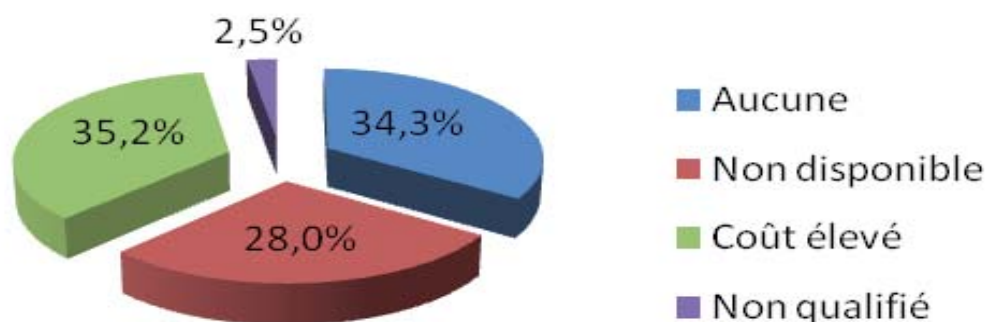
Le coût de la main d'œuvre est jugé élevé pour 35% des producteurs. Dans les régions du Nord, de l'Est, du Centre-Est et des Hauts Bassins, la proportion de producteurs confrontés à cette difficulté se situe au dessus de la moyenne nationale.

Pour 28% des producteurs burkinabè, la main d'œuvre n'est pas disponible. Cette proportion se situe au dessus de la moyenne nationale dans les régions du Centre-Ouest, de la Boucle du Mouhoun, de l'Est, du Plateau centrale et du Nord.

**Tableau N°12 : Répartition des responsables de parcelle selon les difficultés d'accès à la main d'œuvre**

REGION	Aucune difficulté		Non disponible		Coût élevé		Non qualifiée	
	Nombre	% ligne	Nombre	% ligne	Nombre	% ligne	Nombre	% ligne
Boucle du Mouhoun	455 776	40,6	376 949	33,5	284 495	25,3	6 764	0,6
Cascades	106 174	41,7	54 950	21,6	90 946	35,7	2 554	1
Centre	128 719	44,8	64 365	22,4	94 094	32,8		
Centre-est	423 424	47,1	222 845	24,8	218 031	24,3	34 400	3,8
Centre-nord	373 936	31,4	434 940	36,5	370 991	31,2	10 795	0,9
Centre-ouest	553 127	42,8	274 549	21,2	413 097	32	51 631	4
Centre-sud	295 120	36	133 483	16,3	374 038	45,7	16 399	2
Est	267 553	17,7	478 986	31,7	726 497	48,1	37 811	2,5
Hauts-bassins	210 657	34,2	172 320	28	221 262	35,9	12 210	2
Nord	224 034	20,2	330 722	29,8	536 039	48,3	18 153	1,6
Plateau-central	279 284	37,8	230 598	31,2	197 794	26,7	32 029	4,3
Sahel	255 141	41,5	167 544	27,2	169 990	27,6	22 617	3,7
Sud-ouest	172 106	37,8	115 637	25,4	144 532	31,8	22 493	4,9
<b>Total Burkina</b>	<b>3 745 052</b>	<b>34,3</b>	<b>3 057 889</b>	<b>28</b>	<b>3 841 805</b>	<b>35,2</b>	<b>267 856</b>	<b>2,5</b>

**Figure 22 : Proportion des responsables de parcelle selon les difficultés d'accès à la main d'œuvre**

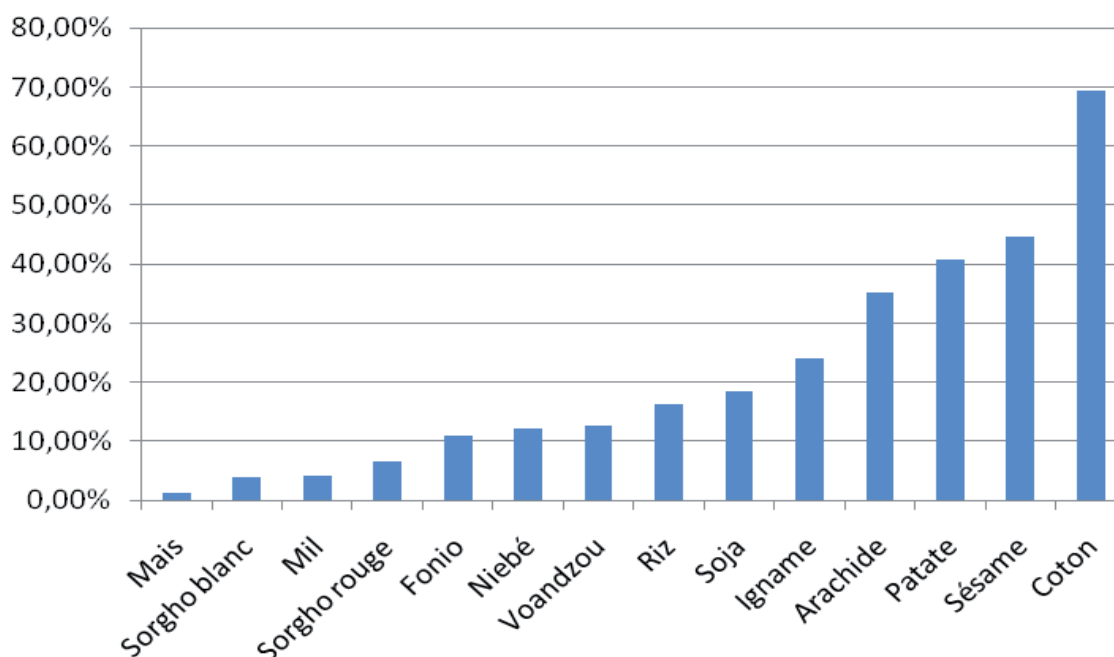


## 11.2. Contraintes de commercialisation

Dans le domaine de la commercialisation, pour toutes les cultures céréalières, le faible niveau des prix demeure la difficulté majeure des producteurs. Ainsi 16,2% des producteurs de riz évoquent cette difficulté pour le fonio, sorgho rouge, le mil, le sorgho blanc et le maïs les proportions sont respectivement de 11,04%, 6,66%, 4,20%, 3,91%, 1,15%.

Au niveau des cultures de rente, 71,4% producteurs de coton évoquent le retard de paiement comme difficulté majeure. Les coton-culteurs trouvent également que prix d'achat du coton est faible. Pour les producteurs des autres cultures de rente le niveau des prix constitue l'obstacle majeur à la commercialisation des produits.

**Figure 23 : Proportion des producteurs confrontés au faible niveau de prix selon les cultures**



## CONCLUSION

L'agriculture du Burkina Faso est caractérisée par des sols cultivables très peu exploitées. La production bien qu'elle assure la couverture nationale au niveau des céréales restent minées par des contraintes aussi bien en amont qu'en aval.

Les différentes analyses faites sont des analyses sommaires. Elles s'articulent autour des comparaisons des agrégats au niveau régional et national. Des études plus approfondies seront menées dans plusieurs thèmes. Cependant elles donnent une structure générale de l'agriculture pratiquée en saison pluvieuse.

Nous espérons que ces données serviront de guide aux prises de décision dans le secteur agricole et de façon générale dans le monde rural.



# ANNEXES

ANNEXE N°1 : LISTE DES TABLEAUX GENERAUX.....	53
1.1. Caractéristiques des parcelles .....	55
1.2. Recensement et caractéristiques des parcelles abandonnées .....	75
1.3. Rendements .....	113
1.4. Utilisation des intrants .....	125
1.5. Emploi et main-d'oeuvre de l'entraide .....	171
1.6. Contraintes de la production et de la commercialisation .....	185
ANNEXE N°2 : OUTILS DE COLLECTE.....	197
Les cahiers .....	199
Manuel de l'enquêteur .....	225
Manuel du contrôleur.....	293
ANNEXE N°3 : EQUIPE TECHNIQUE RGA .....	307
ANNEXE 4 : DECRET PORTANT ORGANISATION DU RGA.....	315



## **ANNEXE 1 : TABLEAUX GENERAUX**



## **1.1. CARACTERISTIQUES DES PARCELLES**

**Tableau : B1S1A01: Répartition des parcelles selon le type de gestion**

Régions	Provinces	Individuel		Collectif		Total	
		Nombre	% ligne	Nombre	% ligne	Nombre	% ligne
Boucle du Mouhoun	Kossi	49 686	21,9	176 895	78,1	226 581	100
	Mouhoun	122 079	37,3	204 938	62,7	327 017	100
	Sourou	110 334	56,1	86 443	43,9	196 777	100
	Balés	84 882	40,0	127 586	60,0	212 469	100
	Banwa	46 126	26,0	131 281	74,0	177 406	100
	Nayala	52 213	43,3	68 254	56,7	120 467	100
	<b>Total Région</b>	<b>465 321</b>	<b>36,9</b>	<b>795 396</b>	<b>63,1</b>	<b>1 260 716</b>	<b>100</b>
Cascades	Comoe	61 813	34,9	115 065	65,1	176 878	100
	Leraba	24 638	23,9	78 328	76,1	102 966	100
	<b>Total Région</b>	<b>86 451</b>	<b>30,9</b>	<b>193 393</b>	<b>69,1</b>	<b>279 844</b>	<b>100</b>
Centre	Kadiogo	124 743	34,2	240 200	65,8	364 944	100
	<b>Total Région</b>	<b>124 743</b>	<b>34,2</b>	<b>240 200</b>	<b>65,8</b>	<b>364 944</b>	<b>100</b>
Centre-Est	Boulgou	137 854	39,7	209 104	60,3	346 957	100
	Kouritenga	117 953	42,2	161 251	57,8	279 204	100
	Koulpelogo	114 410	44,9	140 617	55,1	255 027	100
	<b>Total Région</b>	<b>370 217</b>	<b>42,0</b>	<b>510 972</b>	<b>58,0</b>	<b>881 188</b>	<b>100</b>
Centre-Nord	Bam	110 068	52,2	100 823	47,8	210 891	100
	Namentenga	174 931	59,9	116 979	40,1	291 910	100
	Sanmatenga	379 873	57,2	284 462	42,8	664 335	100
	<b>Total Région</b>	<b>664 873</b>	<b>57,0</b>	<b>502 263</b>	<b>43,0</b>	<b>1 167 136</b>	<b>100</b>
Centre-Ouest	Boulkiemde	385 218	68,4	178 328	31,6	563 546	100
	Sanguie	196 211	68,2	91 299	31,8	287 510	100
	Sissili	70 297	41,7	98 195	58,3	168 493	100
	Ziro	98 543	50,2	97 603	49,8	196 146	100
	<b>Total Région</b>	<b>750 269</b>	<b>61,7</b>	<b>465 426</b>	<b>38,3</b>	<b>1 215 695</b>	<b>100</b>
Centre-Sud	Bazega	163 362	40,2	242 756	59,8	406 118	100
	Nahouri	92 147	46,7	105 321	53,3	197 468	100
	Zoundweogo	165 385	44,9	203 069	55,1	368 454	100
	<b>Total Région</b>	<b>420 894</b>	<b>43,3</b>	<b>551 146</b>	<b>56,7</b>	<b>972 040</b>	<b>100</b>
Est	Gnagna	381 834	62,7	227 586	37,3	609 420	100
	Gourma	191 910	50,9	184 920	49,1	376 829	100
	Tapoa	214 087	64,2	119 230	35,8	333 317	100
	Komandjoari	43 240	55,6	34 548	44,4	77 788	100
	Kompienga	35 559	43,1	46 918	56,9	82 477	100
	<b>Total Région</b>	<b>866 630</b>	<b>58,6</b>	<b>613 202</b>	<b>41,4</b>	<b>1 479 832</b>	<b>100</b>
Hauts-Bassins	Houet	95 005	31,9	203 219	68,1	298 223	100
	Kenedougou	58 201	30,8	130 488	69,2	188 690	100
	Tuy	74 254	31,9	158 856	68,1	233 110	100
	<b>Total Région</b>	<b>227 461</b>	<b>31,6</b>	<b>492 563</b>	<b>68,4</b>	<b>720 023</b>	<b>100</b>
Nord	Passore	160 688	57,3	119 969	42,7	280 657	100
	Yatenga	308 483	59,3	211 688	40,7	520 170	100
	Loroum	67 110	60,2	44 452	39,8	111 562	100
	Zondoma	86 079	56,7	65 699	43,3	151 777	100
	<b>Total Région</b>	<b>622 359</b>	<b>58,5</b>	<b>441 807</b>	<b>41,5</b>	<b>1 064 167</b>	<b>100</b>
Plateau-Central	Ganzourgou	172 686	46,5	198 497	53,5	371 183	100
	Oubritenga	190 200	46,1	222 480	53,9	412 680	100
	Kourweogo	70 078	46,1	82 076	53,9	152 154	100
	<b>Total Région</b>	<b>432 964</b>	<b>46,3</b>	<b>503 053</b>	<b>53,7</b>	<b>936 017</b>	<b>100</b>
Sahel	Oudalan	16 587	33,7	32 604	66,3	49 190	100
	Seno	41 585	39,7	63 102	60,3	104 687	100
	Soum	162 178	63,7	92 225	36,3	254 403	100
	Yagha	78 047	72,1	30 177	27,9	108 224	100
	<b>Total Région</b>	<b>298 397</b>	<b>57,8</b>	<b>218 108</b>	<b>42,2</b>	<b>516 505</b>	<b>100</b>
Sud-Ouest	Bougouriba	18 259	21,1	68 151	78,9	86 409	100
	Poni	53 360	28,5	133 926	71,5	187 285	100
	Ioba	66 313	26,2	186 876	73,8	253 189	100
	Noumbiel	17 562	28,5	43 971	71,5	61 532	100
	<b>Total Région</b>	<b>155 493</b>	<b>26,4</b>	<b>432 923</b>	<b>73,6</b>	<b>588 416</b>	<b>100</b>
<b>Total Burkina</b>		<b>5 486 072</b>	<b>47,9%</b>	<b>5 960 452</b>	<b>52,1</b>	<b>11 446 524</b>	<b>100</b>

Tableau : B1S1A02 : Répartition des parcelles selon la localisation.

Région	Province	Case		Brousse		Campement		Total	
		Nombre	% ligne	Nombre	% ligne	Nombre	% ligne	Nombre	% ligne
Boucle Du Mouhoun	Kossi	35 401	15,6	187 280	82,7	3 900	1,7	226 581	100
	Mouhoun	97 899	29,9	176 964	54,1	52 154	15,9	327 017	100
	Sourou	59 185	30,1	134 036	68,1	3 556	1,8	196 777	100
	Bale	35 548	16,7	167 614	78,9	9 306	4,4	212 469	100
	Banwa	16 247	9,2	154 911	87,3	6 248	3,5	177 406	100
	Nayala	52 107	43,3	67 602	56,1	758	0,6	120 467	100
	<b>Total Région</b>	<b>296 387</b>	<b>23,5</b>	<b>888 407</b>	<b>70,5</b>	<b>75 922</b>	<b>6,0</b>	<b>1 260 716</b>	<b>100</b>
Cascades	Comoe	37 086	21,0	110 903	62,7	28 889	16,3	176 878	100
	Leraba	32 256	31,3	62 121	60,3	8 588	8,3	102 966	100
	<b>Total Région</b>	<b>69 343</b>	<b>24,8</b>	<b>173 024</b>	<b>61,8</b>	<b>37 478</b>	<b>13,4</b>	<b>279 844</b>	<b>100</b>
Centre	Kadiogo	201 531	55,2	159 486	43,7	3 927	1,1	364 944	100
	<b>Total Région</b>	<b>201 531</b>	<b>55,2</b>	<b>159 486</b>	<b>43,7</b>	<b>3 927</b>	<b>1,1</b>	<b>364 944</b>	<b>100</b>
Centre-Est	Boulgou	223 146	64,3	107 249	30,9	16 563	4,8	346 957	100
	Kouritenga	167 870	60,1	109 971	39,4	1 363	0,5	279 204	100
	Koulpelogo	99 631	39,1	134 500	52,7	20 897	8,2	255 027	100
	<b>Total Région</b>	<b>490 646</b>	<b>55,7</b>	<b>351 720</b>	<b>39,9</b>	<b>38 822</b>	<b>4,4</b>	<b>881 188</b>	<b>100</b>
Centre-Nord	Bam	75 536	35,8	128 460	60,9	6 895	3,3	210 891	100
	Namentenga	165 541	56,7	98 906	33,9	27 464	9,4	291 910	100
	Sanmatenga	285 290	42,9	370 030	55,7	9 014	1,4	664 335	100
	<b>Total Région</b>	<b>526 367</b>	<b>45,1</b>	<b>597 396</b>	<b>51,2</b>	<b>43 372</b>	<b>3,7</b>	<b>1 167 136</b>	<b>100</b>
Centre-Ouest	Boulkiemde	336 829	59,8	226 577	40,2	140	0,0	563 546	100
	Sanguie	133 418	46,4	153 419	53,4	673	0,2	287 510	100
	Sissili	42 241	25,1	122 882	72,9	3 370	2,0	168 493	100
	Ziro	71 881	36,6	123 758	63,1	507	0,3	196 146	100
	<b>Total Région</b>	<b>584 369</b>	<b>48,1</b>	<b>626 635</b>	<b>51,5</b>	<b>4 691</b>	<b>0,4</b>	<b>1 215 695</b>	<b>100</b>
Centre-Sud	Bazega	262 445	64,6	132 704	32,7	10 969	2,7	406 118	100
	Nahouri	126 620	64,1	36 204	18,3	34 644	17,5	197 468	100
	Zoundweogo	206 421	56,0	150 943	41,0	11 090	3,0	368 454	100
	<b>Total Région</b>	<b>595 486</b>	<b>61,3</b>	<b>319 852</b>	<b>32,9</b>	<b>56 703</b>	<b>5,8</b>	<b>972 040</b>	<b>100</b>
Est	Gnagna	277 001	45,5	219 211	36,0	113 208	18,6	609 420	100
	Gourma	218 473	58,0	122 210	32,4	36 146	9,6	376 829	100
	Tapoa	206 163	61,9	119 350	35,8	7 805	2,3	333 317	100
	Komandjoari	31 084	40,0	34 203	44,0	12 501	16,1	77 788	100
	Kompienga	29 127	35,3	44 991	54,5	8 359	10,1	82 477	100
	<b>Total Région</b>	<b>761 848</b>	<b>51,5</b>	<b>539 964</b>	<b>36,5</b>	<b>178 020</b>	<b>12,0</b>	<b>1 479 832</b>	<b>100</b>
Hauts-Bassins	Houet	59 132	19,8	216 120	72,5	22 970	7,7	298 223	100
	Kenedougou	16 407	8,7	159 481	84,5	12 802	6,8	188 690	100
	Tuy	40 098	17,2	124 604	53,5	68 408	29,3	233 110	100
	<b>Total Région</b>	<b>115 638</b>	<b>16,1</b>	<b>500 205</b>	<b>69,5</b>	<b>104 180</b>	<b>14,5</b>	<b>720 023</b>	<b>100</b>
Nord	Passore	148 130	52,8	132 157	47,1	370	0,1	280 657	100
	Yatenga	190 937	36,7	318 178	61,2	11 055	2,1	520 170	100
	Loroum	22 880	20,5	84 512	75,8	4 171	3,7	111 562	100
	Zondoma	73 124	48,2	78 653	51,8			151 777	100
	<b>Total Région</b>	<b>435 071</b>	<b>40,9</b>	<b>613 501</b>	<b>57,7</b>	<b>15 596</b>	<b>1,5</b>	<b>1 064 167</b>	<b>100</b>
Plateau-Central	Ganzourgou	210 976	56,8	149 643	40,3	10 563	2,8	371 183	100
	Ouhritenga	214 962	52,1	190 025	46,0	7 692	1,9	412 680	100
	Kourweogo	101 039	66,4	49 444	32,5	1 671	1,1	152 154	100
	<b>Total Région</b>	<b>526 978</b>	<b>56,3</b>	<b>389 112</b>	<b>41,6</b>	<b>19 926</b>	<b>2,1</b>	<b>936 017</b>	<b>100</b>
Sahel	Oudalan	14 751	30,0	32 772	66,6	1 668	3,4	49 190	100
	Seno	33 286	31,8	60 982	58,3	10 419	10,0	104 687	100
	Soum	64 739	25,4	138 370	54,4	51 295	20,2	254 403	100
	Yagha	35 260	32,6	60 950	56,3	12 014	11,1	108 224	100
	<b>Total Région</b>	<b>148 036</b>	<b>28,7</b>	<b>293 073</b>	<b>56,7</b>	<b>75 395</b>	<b>14,6</b>	<b>516 505</b>	<b>100</b>
Sud-Ouest	Bougouriba	50 230	58,1	33 267	38,5	2 913	3,4	86 409	100
	Poni	102 549	54,8	84 092	44,9	644	0,3	187 285	100
	Ioba	154 341	61,0	98 848	39,0			253 189	100
	Noumbiel	26 898	43,7	34 377	55,9	257	0,4	61 532	100
	<b>Total Région</b>	<b>334 018</b>	<b>56,8</b>	<b>250 584</b>	<b>42,6</b>	<b>3 814</b>	<b>0,6</b>	<b>588 416</b>	<b>100</b>
<b>Total Burkina</b>		<b>5 085 718</b>	<b>44,4%</b>	<b>5 702 960</b>	<b>49,8</b>	<b>657 846</b>	<b>5,7</b>	<b>11 446 524</b>	<b>100</b>



**Tableau : B1S1A03 : Répartition des parcelles selon le type relief**

Région	Province	Plaine/plateau		Bas-fond		Versant		Total	
		Nombre	% ligne	Nombre	% ligne	Nombre	% ligne	Nombre	% ligne
Boucle Du Mouhoun	Kossi	222 166	98,1	3 669	1,6	745	0,3	226 581	100
	Mouhoun	295 974	90,5	10 705	3,3	20 338	6,2	327 017	100
	Sourou	163 634	83,2	12 130	6,2	21 012	0	196 777	100
	Bale	191 138	90,0	6 539	3,1	14 791	7,0	212 469	100
	Banwa	171 881	96,9	2 644	1,5	2 882	1,6	177 406	100
	Nayala	106 301	88,2	3 837	3,2	10 330	8,6	120 467	100
	<b>Total Région</b>	<b>1 151 094</b>	<b>91,3</b>	<b>39 524</b>	<b>3,1</b>	<b>70 098</b>	<b>5,6</b>	<b>1 260 716</b>	<b>100</b>
Cascades	Comoe	148 717	84,1	21 353	12,1	6 808	3,8	176 878	100
	Leraba	81 313	79,0	19 243	18,7	2 410	2,3	102 966	100
	<b>Total Région</b>	<b>230 029</b>	<b>82,2</b>	<b>40 596</b>	<b>14,5</b>	<b>9 219</b>	<b>3,3</b>	<b>279 844</b>	<b>100</b>
Centre	Kadiogo	349 505	95,8	10 356	2,8	5 083	1,4	364 944	100
	<b>Total Région</b>	<b>349 505</b>	<b>95,8</b>	<b>10 356</b>	<b>2,8</b>	<b>5 083</b>	<b>1,4</b>	<b>364 944</b>	<b>100</b>
Centre-Est	Boulgou	268 907	77,5	46 712	13,5	31 338	9,0	346 957	100
	Kouritenga	240 706	86,2	12 191	4,4	26 306	9,4	279 204	100
	Koulpelogo	196 347	77,0	35 696	14,0	22 984	9,0	255 027	100
	<b>Total Région</b>	<b>705 960</b>	<b>80,1</b>	<b>94 600</b>	<b>10,7</b>	<b>80 629</b>	<b>9,1</b>	<b>881 188</b>	<b>100</b>
Centre-Nord	Bam	172 531	81,8	29 274	13,9	9 087	4,3	210 891	100
	Namentenga	257 259	88,1	25 726	8,8	8 925	3,1	291 910	100
	Sanmatenga	583 350	87,8	64 320	9,7	16 665	2,5	664 335	100
	<b>Total Région</b>	<b>1 013 140</b>	<b>86,8</b>	<b>119 319</b>	<b>10,2</b>	<b>34 677</b>	<b>3,0</b>	<b>1 167 136</b>	<b>100</b>
Centre-Ouest	Boulkiemde	499 265	88,6	55 956	9,9	8 325	1,5	563 546	100
	Sanguie	248 572	86,5	19 103	6,6	19 835	6,9	287 510	100
	Sissili	155 344	92,2	7 880	4,7	5 269	3,1	168 493	100
	Ziro	183 723	93,7	5 292	2,7	7 131	3,6	196 146	100
	<b>Total Région</b>	<b>1 086 904</b>	<b>89,4</b>	<b>88 232</b>	<b>7,3</b>	<b>40 559</b>	<b>3,3</b>	<b>1 215 695</b>	<b>100</b>
Centre-Sud	Bazega	391 091	96,3	9 326	2,3	5 702	1,4	406 118	100
	Nahouri	155 871	78,9	14 833	7,5	26 764	13,6	197 468	100
	Zoundweogo	331 858	90,1	29 344	8,0	7 253	2,0	368 454	100
	<b>Total Région</b>	<b>878 819</b>	<b>90,4</b>	<b>53 502</b>	<b>5,5</b>	<b>39 719</b>	<b>4,1</b>	<b>972 040</b>	<b>100</b>
Est	Gnagna	555 338	91,1	39 911	6,5	14 171	2,3	609 420	100
	Gourma	322 614	85,6	37 538	10,0	16 678	4,4	376 829	100
	Tapoa	269 862	81,0	35 713	10,7	27 742	8,3	333 317	100
	Komandjoari	66 593	85,6	4 593	5,9	6 602	8,5	77 788	100
	Kompienga	72 826	88,3	6 042	7,3	3 609	4,4	82 477	100
	<b>Total Région</b>	<b>1 287 233</b>	<b>87,0</b>	<b>123 797</b>	<b>8,4</b>	<b>68 802</b>	<b>4,6</b>	<b>1 479 832</b>	<b>100</b>
Hauts-Bassins	Houet	271 589	91,1	16 849	5,6	9 785	3,3	298 223	100
	Kenedougou	166 636	88,3	11 834	6,3	10 220	5,4	188 690	100
	Tuy	209 939	90,1	7 425	3,2	15 747	6,8	233 110	100
	<b>Total Région</b>	<b>648 164</b>	<b>90,0</b>	<b>36 107</b>	<b>5,0</b>	<b>35 752</b>	<b>5,0</b>	<b>720 023</b>	<b>100</b>
Nord	Passore	237 526	84,6	22 644	8,1	20 487	7,3	280 657	100
	Yatenga	447 651	86,1	30 905	5,9	41 613	8,0	520 170	100
	Loroum	96 426	86,4	11 660	10,5	3 477	3,1	111 562	100
	Zondoma	121 030	79,7	21 337	14,1	9 410	6,2	151 777	100
	<b>Total Région</b>	<b>902 633</b>	<b>84,8</b>	<b>86 547</b>	<b>8,1</b>	<b>74 987</b>	<b>7,0</b>	<b>1 064 167</b>	<b>100</b>
Plateau-Central	Ganzourgou	306 813	82,7	41 660	11,2	22 710	6,1	371 183	100
	Ouhritenga	341 859	82,8	32 640	7,9	38 181	9,3	412 680	100
	Kourweogo	130 924	86,0	10 723	7,0	10 507	6,9	152 154	100
	<b>Total Région</b>	<b>779 596</b>	<b>83,3</b>	<b>85 024</b>	<b>9,1</b>	<b>71 397</b>	<b>7,6</b>	<b>936 017</b>	<b>100</b>
Sahel	Oudalan	44 435	90,3	3 376	6,9	1 379	2,8	49 190	100
	Seno	88 997	85,0	13 422	12,8	2 268	2,2	104 687	100
	Soum	229 857	90,4	20 378	8,0	4 168	1,6	254 403	100
	Yagha	73 444	67,9	20 805	19,2	13 975	12,9	108 224	100
	<b>Total Région</b>	<b>436 732</b>	<b>84,6</b>	<b>57 981</b>	<b>11,2</b>	<b>21 791</b>	<b>4,2</b>	<b>516 505</b>	<b>100</b>
Sud-Ouest	Bougouriba	72 813	84,3	6 410	7,4	7 186	8,3	86 409	100
	Poni	157 361	84,0	16 394	8,8	13 530	7,2	187 285	100
	Ioba	221 709	87,6	22 251	8,8	9 230	3,6	253 189	100
	Noumbiel	47 866	77,8	9 201	15,0	4 465	7,3	61 532	100
	<b>Total Région</b>	<b>499 749</b>	<b>84,9</b>	<b>54 257</b>	<b>9,2</b>	<b>34 410</b>	<b>5,8</b>	<b>588 416</b>	<b>100</b>
<b>Total Burkina</b>		<b>9 969 559</b>	<b>87,1%</b>	<b>889 842</b>	<b>7,8</b>	<b>587 124</b>	<b>5,1</b>	<b>11 446 524</b>	<b>100</b>

**Tableau : B1S1A04 : Effectif des parcelles ayant d'arbres agro forestiers**

Région	Province	Nombre	%
<b>Boucle Du Mouhoun</b>	Kossi	189 924	83,8
	Mouhoun	248 693	76,0
	Sourou	116 942	59,4
	Bale	175 372	82,5
	Banwa	152 844	86,2
	Nayala	82 566	68,5
	<b>Total région</b>	<b>966 340</b>	<b>76,7</b>
<b>Cascades</b>	Comoe	136 052	76,9
	Leraba	72 752	70,7
	<b>Total région</b>	<b>208 804</b>	<b>74,6</b>
<b>Centre</b>	Kadiogo	209 472	57,4
	<b>Total région</b>	<b>209 472</b>	<b>57,4</b>
<b>Centre-Est</b>	Boulgou	129 577	37,3
	Kouritenga	190 330	68,2
	Koulpelogo	149 759	58,7
	<b>Total région</b>	<b>469 666</b>	<b>53,3</b>
<b>Centre-Nord</b>	Bam	108 232	51,3
	Namentenga	170 104	58,3
	Sanmatenga	372 656	56,1
	<b>Total région</b>	<b>650 992</b>	<b>55,8</b>
<b>Centre-Ouest</b>	Boulkiemde	307 097	54,5
	Sanguie	166 912	58,1
	Sissili	149 217	88,6
	Ziro	169 589	86,5
	<b>Total Région</b>	<b>792 815</b>	<b>65,2</b>
<b>Centre-Sud</b>	Bazega	209 905	51,7
	Nahouri	86 634	43,9
	Zoundweogo	180 820	49,1
	<b>Total région</b>	<b>477 359</b>	<b>49,1</b>
<b>Est</b>	Gnagna	376 272	61,7
	Gourma	219 240	58,2
	Tapoa	166 708	50,0
	Komandjoari	32 277	41,5
	Kompienga	53 397	64,7
	<b>Total Région</b>	<b>847 893</b>	<b>57,3</b>
<b>Hauts-Bassins</b>	Houet	265 519	89,0
	Kenedougou	165 411	87,7
	Tuy	167 224	71,7
	<b>Total Région</b>	<b>598 154</b>	<b>83,1</b>
<b>Nord</b>	Passore	153 886	54,8
	Yatenga	329 694	63,4
	Loroum	54 706	49,0
	Zondoma	97 450	64,2
	<b>Total Région</b>	<b>635 736</b>	<b>59,7</b>
<b>Plateau-Central</b>	Ganzourgou	182 307	49,1
	Oubritenga	238 842	57,9
	Kourweogo	88 634	58,3
	<b>Total Région</b>	<b>509 783</b>	<b>54,5</b>
<b>Sahel</b>	Oudalan	39 326	79,9
	Seno	84 119	80,4
	Soum	199 535	78,4
	Yagha	64 169	59,3
	<b>Total Région</b>	<b>387 149</b>	<b>75,0</b>
<b>Sud-Ouest</b>	Bougouriba	61 769	71,5
	Poni	117 652	62,8
	Ioba	154 945	61,2
	Noumbiel	42 443	69,0
	<b>Total région</b>	<b>376 810</b>	<b>64,0</b>
<b>Total Burkina</b>		<b>7 130 972</b>	<b>62,3%</b>

Tableau : B1S1A05 : Répartition des parcelles selon l'état

Région	Province	Ancienne parcelle		Nouvelle défriche		Parcelle récupérée		Total	
		Nombre	% ligne	Nombre	% ligne	Nombre	% ligne	Nombre	% ligne
Boucle Du Mouhoun	Kossi	221 775	97,9	3 296	1,5	1 509	0,7	226 581	100
	Mouhoun	305 657	93,5	19 813	6,1	1 547	0,5	327 017	100
	Sourou	175 260	89,1	20 985	10,7	531	0	196 777	100
	Bale	207 902	97,9	4 357	2,1	210	0,1	212 469	100
	Banwa	167 635	94,5	8 429	4,8	1 342	0,8	177 406	100
	Nayala	113 413	94,1	6 842	5,7	213	0,2	120 467	100
	<b>Total région</b>	<b>1 191 642</b>	<b>94,5</b>	<b>63 722</b>	<b>5,1</b>	<b>5 353</b>	<b>0,4</b>	<b>1 260 716</b>	<b>100</b>
Cascades	Comoe	165 912	93,8	10 967	6,2			176 878	100
	Leraba	97 649	94,8	4 965	4,8	351	0,3	102 966	100
	<b>Total région</b>	<b>263 560</b>	<b>94,2</b>	<b>15 932</b>	<b>5,7</b>	<b>351</b>	<b>0,1</b>	<b>279 844</b>	<b>100</b>
Centre	KADIOGO	359 616	98,5	5 328	1,5			364 944	100
	<b>Total région</b>	<b>359 616</b>	<b>98,5</b>	<b>5 328</b>	<b>1,5</b>			<b>364 944</b>	<b>100</b>
Centre-Est	Boulgou	333 754	96,2	11 810	3,4	1 393	0,4	346 957	100
	Kouritenga	273 872	98,1	5 186	1,9	146	0,1	279 204	100
	Koulpelogo	246 278	96,6	8 170	3,2	579	0,2	255 027	100
	<b>Total région</b>	<b>853 904</b>	<b>96,9</b>	<b>25 166</b>	<b>2,9</b>	<b>2 119</b>	<b>0,2</b>	<b>881 188</b>	<b>100</b>
Centre-Nord	Bam	180 195	85,4	30 697	14,6			210 891	100
	Namentenga	280 158	96,0	10 336	3,5	1 416	0,5	291 910	100
	Sanmatenga	649 761	97,8	12 153	1,8	2 421	0,4	664 335	100
	<b>Total région</b>	<b>1 110 114</b>	<b>95,1</b>	<b>53 186</b>	<b>4,6</b>	<b>3 837</b>	<b>0,3</b>	<b>1 167 136</b>	<b>100</b>
Centre-Ouest	Boulkiemde	557 549	98,9	5 972	1,1	25	0,0	563 546	100
	Sanguie	265 585	92,4	20 981	7,3	943	0,3	287 510	100
	Sissili	157 466	93,5	10 763	6,4	263	0,2	168 493	100
	Ziro	187 527	95,6	8 619	4,4			196 146	100
	<b>Total région</b>	<b>1 168 128</b>	<b>96,1</b>	<b>46 335</b>	<b>3,8</b>	<b>1 232</b>	<b>0,1</b>	<b>1 215 695</b>	<b>100</b>
Centre-Sud	Bazega	401 188	98,8	4 657	1,1	274	0,1	406 118	100
	Nahouri	194 439	98,5	3 028	1,5			197 468	100
	Zoundweogo	356 333	96,7	4 278	1,2	7 843	2,1	368 454	100
	<b>Total région</b>	<b>951 960</b>	<b>97,9</b>	<b>11 963</b>	<b>1,2</b>	<b>8 117</b>	<b>0,8</b>	<b>972 040</b>	<b>100</b>
Est	Gnagna	557 266	91,4	35 179	5,8	16 975	2,8	609 420	100
	Gourma	351 397	93,3	25 117	6,7	316	0,1	376 829	100
	Tapoa	307 245	92,2	25 297	7,6	775	0,2	333 317	100
	Komandjoari	69 016	88,7	8 504	10,9	267	0,3	77 788	100
	Kompienga	73 632	89,3	8 221	10,0	625	0,8	82 477	100
	<b>Total région</b>	<b>1 358 557</b>	<b>91,8</b>	<b>102 317</b>	<b>6,9</b>	<b>18 958</b>	<b>1,3</b>	<b>1 479 832</b>	<b>100</b>
Hauts-Bassins	Houet	291 508	97,7	5 319	1,8	1 396	0,5	298 223	100
	Kenedougou	178 611	94,7	9 581	5,1	498	0,3	188 690	100
	Tuy	221 012	94,8	11 308	4,9	791	0,3	233 110	100
	<b>Total région</b>	<b>691 131</b>	<b>96,0</b>	<b>26 207</b>	<b>3,6</b>	<b>2 686</b>	<b>0,4</b>	<b>720 023</b>	<b>100</b>
Nord	Passore	267 554	95,3	12 293	4,4	810	0,3	280 657	100
	Yatenga	504 695	97,0	14 155	2,7	1 320	0,3	520 170	100
	Loroum	109 801	98,4	1 567	1,4	194	0,2	111 562	100
	Zondoma	131 772	86,8	18 036	11,9	1 969	1,3	151 777	100
	<b>Total Région</b>	<b>1 013 821</b>	<b>95,3</b>	<b>46 052</b>	<b>4,3</b>	<b>4 293</b>	<b>0,4</b>	<b>1 064 167</b>	<b>100</b>
Plateau-Central	Ganzourgou	361 749	97,5	8 489	2,3	945	0,3	371 183	100
	Ouhritenga	391 175	94,8	17 900	4,3	3 605	0,9	412 680	100
	Kourweogo	147 876	97,2	4 278	2,8			152 154	100
	<b>Total région</b>	<b>900 800</b>	<b>96,2</b>	<b>30 667</b>	<b>3,3</b>	<b>4 550</b>	<b>0,5</b>	<b>936 017</b>	<b>100</b>
Sahel	Oudalan	48 928	99,5	262	0,5			49 190	100
	Seno	97 535	93,2	6 168	5,9	984	0,9	104 687	100
	Soum	236 155	92,8	17 599	6,9	650	0,3	254 403	100
	Yagha	105 775	97,7	2 328	2,2	121	0,1	108 224	100
	<b>Total région</b>	<b>488 393</b>	<b>94,6</b>	<b>26 357</b>	<b>5,1</b>	<b>1 755</b>	<b>0,3</b>	<b>516 505</b>	<b>100</b>
Sud-Ouest	Bougouriba	80 702	93,4	5 590	6,5	117	0,1	86 409	100
	Poni	182 023	97,2	5 109	2,7	153	0,1	187 285	100
	Ioba	246 588	97,4	6 601	2,6			253 189	100
	Noumbiel	50 949	82,8	10 498	17,1	85	0,1	61 532	100
	<b>Total région</b>	<b>560 263</b>	<b>95,2</b>	<b>27 798</b>	<b>4,7</b>	<b>355</b>	<b>0,1</b>	<b>588 416</b>	<b>100</b>
<b>Total Burkina</b>		<b>10 911 888</b>	<b>95,3%</b>	<b>481 030</b>	<b>4,2</b>	<b>53 606</b>	<b>0,5</b>	<b>11 446 524</b>	<b>100</b>

Tableau : B1S1A06 : Répartition des parcelles selon le mode d'acquisition

Région	Province	Achat		Emprunt		Location	
		Nombre	% ligne	Nombre	% ligne	Nombre	% ligne
Boucle du Mouhoun	Kossi	-	-	53 317	23,5		
	Mouhoun	844	0,3	115 602	35,4	210	0,1
	Sourou	2 285	1,2	62 749	31,9	101	0
	Balés	613	0,3	58 842	27,7		
	Banwa	3 215	1,8	29 815	16,8	7 675	4,3
	Nayala	164	0,1	43 310	36,0	200	0,2
	<b>Total région</b>	<b>7 120</b>	<b>0,6</b>	<b>363 636</b>	<b>28,8</b>	<b>8 186</b>	<b>0,6</b>
Cascades	Comoe	8 405	4,8	45 942	26,0		
	Leraba	87	0,1	14 904	14,5		
	<b>Total région</b>	<b>8 491</b>	<b>3,0</b>	<b>60 846</b>	<b>21,7</b>		
Centre	Kadiogo	1 126	0,3	56 529	15,5		
	<b>Total région</b>	<b>1 126</b>	<b>0,3</b>	<b>56 529</b>	<b>15,5</b>		
Centre-Est	Boulgou	473	0,1	36 733	10,6		
	Kouritenga	1 157	0,4	63 347	22,7	392	0,1
	Koulpelogo	175	0,1	43 882	17,2	179	0,1
	<b>Total région</b>	<b>1 805</b>	<b>0,2</b>	<b>143 962</b>	<b>16,3</b>	<b>571</b>	<b>0,1</b>
Centre-Nord	Bam			75 486	35,8		
	Namentenga	143	0,0	82 760	28,4		
	Sanmatenga	1 867	0,3	345 187	52,0		
	<b>Total région</b>	<b>2 010</b>	<b>0,2</b>	<b>503 433</b>	<b>43,1</b>		
Centre-Ouest	Boulkiemde	703	0,1	112 721	20,0		
	Sanguie	73	0,0	23 070	8,0	176	0,1
	Sissili			29 607	17,6		
	Ziro	589	0,3	24 237	12,4		
	<b>Total région</b>	<b>1 364</b>	<b>0,1</b>	<b>189 636</b>	<b>15,6</b>	<b>176</b>	<b>0,0</b>
Centre-Sud	Bazega	933	0,2	183 091	45,1	8	0,0
	Nahouri	406	0,2	59 247	30,0		
	Zoundweogo	288	0,1	28 070	7,6		
	<b>Total région</b>	<b>1 627</b>	<b>0,2</b>	<b>270 409</b>	<b>27,8</b>	<b>8</b>	<b>0,0</b>
Est	Gnagna	1 900	0,3	141 308	23,2		
	Gourma	2 003	0,5	10 392	2,8		
	Tapoa	895	0,3	47 134	14,1		
	Komandjoari	144	0,2	2 820	3,6		
	Kompienga	184	0,2	11 343	13,8	629	0,8
	<b>Total région</b>	<b>5 126</b>	<b>0,3</b>	<b>212 997</b>	<b>14,4</b>	<b>629</b>	<b>0,0</b>
Hauts-Bassins	Houet	15 924	5,3	66 788	22,4	2 149	0,7
	Kenedougou	976	0,5	30 599	16,2		
	Tuy			51 173	22,0	1 267	0,5
	<b>Total région</b>	<b>16 900</b>	<b>2,3</b>	<b>148 560</b>	<b>20,6</b>	<b>3 416</b>	<b>0,5</b>
Nord	Passore	1 226	0,4	100 959	36,0		
	Yatenga	1 680	0,3	86 488	16,6	2 418	0,5
	Loroum	224	0,2	8 753	7,8		
	Zondoma	792	0,5	29 855	19,7		
	<b>Total région</b>	<b>3 922</b>	<b>0,4</b>	<b>226 054</b>	<b>21,2</b>	<b>2 418</b>	<b>0,2</b>
Plateau-Central	Ganzourgou	601	0,2	30 515	8,2	1 240	0,3
	Oubritenga	616	0,1	100 177	24,3		
	Kourweogo			14 838	9,8	82	0,1
	<b>Total région</b>	<b>1 218</b>	<b>0,1</b>	<b>145 530</b>	<b>15,5</b>	<b>1 322</b>	<b>0,1</b>
Sahel	Oudalan	870	1,8	1 616	3,3		
	Seno	10 591	10,1	11 761	11,2		
	Soum	5 956	2,3	48 325	19,0	4 717	1,9
	Yagha	7 230	6,7	13 326	12,3		
	<b>Total région</b>	<b>24 647</b>	<b>4,8</b>	<b>75 029</b>	<b>14,5</b>	<b>4 717</b>	<b>0,9</b>
Sud-Ouest	Bougouriba			8 010	9,3	126	0,1
	Poni	884	0,5	29 527	15,8		
	Ioba	179	0,1	16 381	6,5	203	0,1
	Noumbiel			6 006	9,8	262	0,4
	<b>Total région</b>	<b>1 064</b>	<b>0,2</b>	<b>59 924</b>	<b>10,2</b>	<b>590</b>	<b>0,1</b>
<b>Total Burkina</b>		<b>76 421</b>	<b>0,7%</b>	<b>2 456 545</b>	<b>21,5</b>	<b>22 033</b>	<b>0,2</b>

Tableau : B1S1A06 : Répartition des parcelles selon le mode d'acquisition (suite)

Région	Province	Don/leg		Héritage		Autres		Total	
		Nombre	% ligne	Nombre	% ligne	Nombre	% ligne	Nombre	% ligne
Boucle Du Mouhoun	Kossi	55 631	24,6	117 633	51,9			226 581	100
	Mouhoun	149 521	45,7	60 402	18,5	437	0,1	327 017	100
	Sourou	81 729	41,5	49 912	25,4			196 777	100
	Bale	73 521	34,6	79 493	37,4			212 469	100
	Banwa	91 114	51,4	43 251	24,4	2 337	1,3	177 406	100
	Nayala	29 966	24,9	46 828	38,9			120 467	100
	<b>Total Région</b>	<b>481 482</b>	<b>38,2</b>	<b>397 519</b>	<b>31,5</b>	<b>2 774</b>	<b>0,2</b>	<b>1 260 716</b>	<b>100</b>
Cascades	Comoe	74 228	42,0	47 637	26,9	666	0,4	176 878	100
	Leraba	43 620	42,4	44 355	43,1			102 966	100
	<b>Total Région</b>	<b>117 849</b>	<b>42,1</b>	<b>91 992</b>	<b>32,9</b>	<b>666</b>	<b>0,2</b>	<b>279 844</b>	<b>100</b>
Centre	Kadiogo	108 256	29,7	197 769	54,2	1 264	0,3	364 944	100
	<b>Total Région</b>	<b>108 256</b>	<b>29,7</b>	<b>197 769</b>	<b>54,2</b>	<b>1 264</b>	<b>0,3</b>	<b>364 944</b>	<b>100</b>
Centre-Est	Boulgou	119 410	34,4	187 649	54,1	2 692	0,8	346 957	100
	Kouritenga	76 011	27,2	138 296	49,5			279 204	100
	Koulpelogo	97 829	38,4	112 311	44,0	651	0,3	255 027	100
	<b>Total Région</b>	<b>293 250</b>	<b>33,3</b>	<b>438 256</b>	<b>49,7</b>	<b>3 344</b>	<b>0,4</b>	<b>881 188</b>	<b>100</b>
Centre-Nord	Bam	64 977	30,8	70 428	33,4			210 891	100
	Namentenga	107 235	36,7	101 652	34,8	120	0,0	291 910	100
	Sanmatenga	45 088	6,8	272 193	41,0			664 335	100
	<b>Total Région</b>	<b>217 300</b>	<b>18,6</b>	<b>444 273</b>	<b>38,1</b>	<b>120</b>	<b>0,0</b>	<b>1 167 136</b>	<b>100</b>
Centre-Ouest	Boulkiemde	280 972	49,9	169 150	30,0			563 546	100
	Sanguie	188 252	65,5	75 938	26,4			287 510	100
	Sissili	73 799	43,8	65 086	38,6			168 493	100
	Ziro	148 210	75,6	23 110	11,8			196 146	100
	<b>Total Région</b>	<b>691 233</b>	<b>56,9</b>	<b>333 285</b>	<b>27,4</b>			<b>1 215 695</b>	<b>100</b>
Centre-Sud	Bazega	55 103	13,6	166 434	41,0	549	0,1	406 118	100
	Nahouri	34 284	17,4	103 530	52,4			197 468	100
	Zoundweogo	177 858	48,3	155 769	42,3	6 469	1,8	368 454	100
	<b>Total Région</b>	<b>267 245</b>	<b>27,5</b>	<b>425 733</b>	<b>43,8</b>	<b>7 018</b>	<b>0,7</b>	<b>972 040</b>	<b>100</b>
Est	Gnagna	210 050	34,5	208 636	34,2	47 525	7,8	609 420	100
	Gourma	157 147	41,7	204 861	54,4	2 426	0,6	376 829	100
	Tapoa	158 194	47,5	118 175	35,5	8 919	2,7	333 317	100
	Komandjoari	40 035	51,5	32 569	41,9	2 219	2,9	77 788	100
	Kompienga	51 311	62,2	19 010	23,0			82 477	100
	<b>Total Région</b>	<b>616 737</b>	<b>41,7</b>	<b>583 253</b>	<b>39,4</b>	<b>61 091</b>	<b>4,1</b>	<b>1 479 832</b>	<b>100</b>
Hauts-Bassins	Houet	141 177	47,3	70 441	23,6	1 745	0,6	298 223	100
	Kenedougou	69 372	36,8	83 565	44,3	4 177	2,2	188 690	100
	Tuy	82 879	35,6	97 792	42,0			233 110	100
	<b>Total Région</b>	<b>293 427</b>	<b>40,8</b>	<b>251 798</b>	<b>35,0</b>	<b>5 922</b>	<b>0,8</b>	<b>720 023</b>	<b>100</b>
Nord	Passore	67 309	24,0	109 613	39,1	1 551	0,6	280 657	100
	Yatenga	251 176	48,3	178 409	34,3			520 170	100
	Loroum	65 302	58,5	37 283	33,4			111 562	100
	Zondoma	92 287	60,8	28 844	19,0			151 777	100
	<b>Total Région</b>	<b>476 075</b>	<b>44,7</b>	<b>354 148</b>	<b>33,3</b>	<b>1 551</b>	<b>0,1</b>	<b>1 064 167</b>	<b>100</b>
Plateau-Central	Ganzourgou	139 838	37,7	196 754	53,0	2 235	0,6	371 183	100
	Ouhritenga	75 153	18,2	236 734	57,4			412 680	100
	Kourweogo	29 049	19,1	108 185	71,1			152 154	100
	<b>Total Région</b>	<b>244 040</b>	<b>26,1</b>	<b>541 672</b>	<b>57,9</b>	<b>2 235</b>	<b>0,2</b>	<b>936 017</b>	<b>100</b>
Sahel	Oudalan	5 529	11,2	40 755	82,9	421	0,9	49 190	100
	Seno	46 391	44,3	35 944	34,3			104 687	100
	Soum	117 537	46,2	76 955	30,2	914	0,4	254 403	100
	Yagha	42 435	39,2	44 248	40,9	985	0,9	108 224	100
	<b>Total Région</b>	<b>211 892</b>	<b>41,0</b>	<b>197 901</b>	<b>38,3</b>	<b>2 319</b>	<b>0,4</b>	<b>516 505</b>	<b>100</b>
Sud-Ouest	Bougouriba	28 870	33,4	49 287	57,0	117	0,1	86 409	100
	Poni	58 414	31,2	98 049	52,4	411	0,2	187 285	100
	Ioba	57 442	22,7	178 985	70,7			253 189	100
	Noumbiel	16 952	27,6	37 455	60,9	857	1,4	61 532	100
	<b>Total région</b>	<b>161 678</b>	<b>27,5</b>	<b>363 776</b>	<b>61,8</b>	<b>1 385</b>	<b>0,2</b>	<b>588 416</b>	<b>100</b>
<b>Total Burkina</b>		<b>4 180 463</b>	<b>36,5%</b>	<b>4 621 374</b>	<b>40,4</b>	<b>89 687</b>	<b>0,8</b>	<b>11 446 524</b>	<b>100</b>

Tableau : B1S1A07 : Répartition des parcelles selon le mode de faire-valoir

Région	Province	Direct		Métayage		Fermage		Total	
		Nombre	% ligne	Nombre	% ligne	Nombre	% ligne	Nombre	% ligne
Boucle Du Mouhoun	Kossi	221 429	97,7	5 151	2,3			226 581	100
	Mouhoun	279 047	85,3	36 396	11,1	11 574	3,5	327 017	100
	Sourou	196 777	100					196 777	100
	Bale	212 469	100					212 469	100
	Banwa	172 574	97,3	1 663	0,9	3 170	1,8	177 406	100
	Nayala	120 467	100					120 467	100
	<b>Total Région</b>	<b>1 202 762</b>	<b>95,4</b>	<b>43 210</b>	<b>3,4</b>	<b>14 743</b>	<b>1,2</b>	<b>1 260 716</b>	<b>100</b>
Cascades	Comoe	171 202	96,8	4 667	2,6	1 010	0,6	176 878	100
	Leraba	102 325	99,4			641	0,6	102 966	100
	<b>Total Région</b>	<b>273 526</b>	<b>97,7</b>	<b>4 667</b>	<b>1,7</b>	<b>1 651</b>	<b>0,6</b>	<b>279 844</b>	<b>100</b>
Centre	Kadiogo	364 944	100					364 944	100
	<b>Total Région</b>	<b>364 944</b>	<b>100</b>					<b>364 944</b>	<b>100</b>
Centre-Est	Boulgou	346 896	100	61	0,0			346 957	100
	Kouritenga	279 204	100					279 204	100
	Koulpelogo	254 681	99,9	168	0,1	179	0,1	255 027	100
	<b>Total Région</b>	<b>880 781</b>	<b>100</b>	<b>229</b>	<b>0,0</b>	<b>179</b>	<b>0,0</b>	<b>881 188</b>	<b>100</b>
Centre-Nord	Bam	210 891	100					210 891	100
	Namentenga	291 671	99,9			239	0,1	291 910	100
	Sanmatenga	663 491	99,9	844	0,1			664 335	100
	<b>Total Région</b>	<b>1 166 053</b>	<b>99,9</b>	<b>844</b>	<b>0,1</b>	<b>239</b>	<b>0,0</b>	<b>1 167 136</b>	<b>100</b>
Centre-Ouest	Boulkiemde	563 546	100					563 546	100
	Sanguie	287 211	99,9	298	0,1			287 510	100
	Sissili	168 493	100					168 493	100
	Ziro	196 146	100					196 146	100
	<b>Total Région</b>	<b>1 215 396</b>	<b>100</b>	<b>298</b>	<b>0,0</b>			<b>1 215 695</b>	<b>100</b>
Centre-Sud	Bazega	406 111	100			8	0,0	406 118	100
	Nahouri	194 744	98,6	2 724	1,4			197 468	100
	Zoundweogo	368 454	100					368 454	100
	<b>Total Région</b>	<b>969 309</b>	<b>99,7</b>	<b>2 724</b>	<b>0,3</b>	<b>8</b>	<b>0,0</b>	<b>972 040</b>	<b>100</b>
Est	Gnagna	609 420	100					609 420	100
	Gourma	375 607	99,7			1 223	0,3	376 829	100
	Tapoa	333 317	100					333 317	100
	Komandjoari	77 788	100					77 788	100
	Kompienga	82 049	99,5	346	0,4	83	0,1	82 477	100
	<b>Total Région</b>	<b>1 478 181</b>	<b>99,9</b>	<b>346</b>	<b>0,0</b>	<b>1 306</b>	<b>0,1</b>	<b>1 479 832</b>	<b>100</b>
Hauts-Bassins	Houet	264 860	88,8	25 487	8,5	7 877	2,6	298 223	100
	Kenedougou	188 122	99,7	568	0,3			188 690	100
	Tuy	200 336	85,9	16 327	7,0	16 447	7,1	233 110	100
	<b>Total Région</b>	<b>653 318</b>	<b>90,7</b>	<b>42 382</b>	<b>5,9</b>	<b>24 324</b>	<b>3,4</b>	<b>720 023</b>	<b>100</b>
Nord	Passore	280 529	100	128	0,0			280 657	100
	Yatenga	520 170	100					520 170	100
	Loroum	111 562	100					111 562	100
	Zoundma	151 352	99,7	426	0,3			151 777	100
	<b>Total Région</b>	<b>1 063 613</b>	<b>99,9</b>	<b>554</b>	<b>0,1</b>			<b>1 064 167</b>	<b>100</b>
Plateau-Central	Ganzourgou	369 943	99,7	1 023	0,3	217	0,1	371 183	100
	Ouhritenga	412 680	100					412 680	100
	Kourweogo	152 154	100					152 154	100
	<b>Total Région</b>	<b>934 777</b>	<b>99,9</b>	<b>1 023</b>	<b>0,1</b>	<b>217</b>	<b>0,0</b>	<b>936 017</b>	<b>100</b>
Sahel	Oudalan	49 190	100					49 190	100
	Seno	104 417	99,7	270	0,3			104 687	100
	Soum	250 785	98,6	691	0,3	2 928	1,2	254 403	100
	Yagha	108 224	100					108 224	100
	<b>Total Région</b>	<b>512 616</b>	<b>99,2</b>	<b>961</b>	<b>0,2</b>	<b>2 928</b>	<b>0,6</b>	<b>516 505</b>	<b>100</b>
Sud-Ouest	Bougouriba	85 970	99,5	439	0,5			86 409	100
	Poni	187 122	99,9	164	0,1			187 285	100
	Ioba	253 189	100					253 189	100
	Noumbiel	61 532	100					61 532	100
	<b>Total région</b>	<b>587 813</b>	<b>99,9</b>	<b>603</b>	<b>0,1</b>			<b>588 416</b>	<b>100</b>
<b>Total Burkina</b>		<b>11 303 090</b>	<b>98,7%</b>	<b>97 840</b>	<b>0,9</b>	<b>45 594</b>	<b>0,4</b>	<b>11 446 524</b>	<b>100</b>



Tableau : B1S1A08 : Répartition des parcelles selon le type de labour

Région	Province	Sans labour		Labour manuel		Labour attelé		Labour motorisé		Total	
		Nombre	% ligne	Nombre	% ligne	Nombre	% ligne	Nombre	% ligne	Nombre	% ligne
Boucle Du Mouhoun	Kossi	28 681	12,7	12 821	5,7	185 078	81,7			226 581	100
	Mouhoun	95 089	29,1	14 116	4,3	217 057	66,4	755	0,2	327 017	100
	Sourou	89 130	45,3	18 977	9,6	88 669	0			196 777	100
	Bale	60 763	28,6	18 246	8,6	130 754	61,5	2 705	1,3	212 469	100
	Banwa	41 771	23,5	7 052	4,0	127 717	72,0	866	0,5	177 406	100
	Nayala	62 161	51,6	15 039	12,5	43 268	35,9			120 467	100
	<b>Total Région</b>	<b>377 594</b>	<b>30,0</b>	<b>86 252</b>	<b>6,8</b>	<b>792 544</b>	<b>62,9</b>	<b>4 326</b>	<b>0,3</b>	<b>1 260 716</b>	<b>100</b>
Cascades	Comoe	20 039	11,3	38 819	21,9	117 631	66,5	389	0,2	176 878	100
	Leraba	10 332	10,0	29 830	29,0	62 769	61,0	35	0,0	102 966	100
	<b>Total Région</b>	<b>30 371</b>	<b>10,9</b>	<b>68 649</b>	<b>24,5</b>	<b>180 400</b>	<b>64,5</b>	<b>425</b>	<b>0,2</b>	<b>279 844</b>	<b>100</b>
Centre	Kadiogo	14 557	4,0	46 254	12,7	303 718	83,2	415	0,1	364 944	100
	<b>Total Région</b>	<b>14 557</b>	<b>4,0</b>	<b>46 254</b>	<b>12,7</b>	<b>303 718</b>	<b>83,2</b>	<b>415</b>	<b>0,1</b>	<b>364 944</b>	<b>100</b>
Centre-Est	Boulgou	39 199	11,3	76 847	22,1	230 693	66,5	219	0,1	346 957	100
	Kouritenga	27 689	9,9	27 577	9,9	223 467	80,0	470	0,2	279 204	100
	Koulpelogo	35 117	13,8	32 412	12,7	186 806	73,2	693	0,3	255 027	100
	<b>Total Région</b>	<b>102 005</b>	<b>11,6</b>	<b>136 836</b>	<b>15,5</b>	<b>640 966</b>	<b>72,7</b>	<b>1 381</b>	<b>0,2</b>	<b>881 188</b>	<b>100</b>
Centre-Nord	Bam	116 390	55,2	18 418	8,7	76 082	36,1			210 891	100
	Namentenga	163 045	55,9	47 910	16,4	80 837	27,7	119	0,0	291 910	100
	Sanmatenga	362 770	54,6	37 797	5,7	262 999	39,6	768	0,1	664 335	100
	<b>Total Région</b>	<b>642 205</b>	<b>55,0</b>	<b>104 125</b>	<b>8,9</b>	<b>419 918</b>	<b>36,0</b>	<b>887</b>	<b>0,1</b>	<b>1 167 136</b>	<b>100</b>
Centre-Ouest	Boulkiemde	180 642	32,1	121 334	21,5	261 570	46,4			563 546	100
	Sanguié	155 387	54,0	103 865	36,1	28 258	9,8			287 510	100
	Sissili	28 214	16,7	37 197	22,1	102 664	60,9	417	0,2	168 493	100
	Ziro	27 955	14,3	15 527	7,9	152 665	77,8			196 146	100
	<b>Total Région</b>	<b>392 198</b>	<b>32,3</b>	<b>277 923</b>	<b>22,9</b>	<b>545 156</b>	<b>44,8</b>	<b>417</b>	<b>0,0</b>	<b>1 215 695</b>	<b>100</b>
Centre-Sud	Bazega	23 384	5,8	48 416	11,9	334 088	82,3	230	0,1	406 118	100
	Nahouri	21 843	11,1	74 574	37,8	101 051	51,2			197 468	100
	Zoundweogo	13 671	3,7	30 285	8,2	324 498	88,1			368 454	100
	<b>Total Région</b>	<b>58 898</b>	<b>6,1</b>	<b>153 275</b>	<b>15,8</b>	<b>759 637</b>	<b>78,1</b>	<b>230</b>	<b>0,0</b>	<b>972 040</b>	<b>100</b>
Est	Gnagna	180 468	29,6	69 086	11,3	359 866	59,1			609 420	100
	Gourma	70 716	18,8	64 143	17,0	241 631	64,1	338	0,1	376 829	100
	Tapoa	170 502	51,2	75 613	22,7	87 203	26,2			333 317	100
	Komandjoari	47 910	61,6	15 809	20,3	14 069	18,1			77 788	100
	Kompienga	18 110	22,0	17 273	20,9	46 749	56,7	346	0,4	82 477	100
	<b>Total Région</b>	<b>487 707</b>	<b>33,0</b>	<b>241 923</b>	<b>16,3</b>	<b>749 518</b>	<b>50,6</b>	<b>684</b>	<b>0,0</b>	<b>1 479 832</b>	<b>100</b>
Hauts-Bassins	Houet	56 398	18,9	43 651	14,6	197 987	66,4	188	0,1	298 223	100
	Kenedougou	12 739	6,8	22 429	11,9	150 496	79,8	3 025	1,6	188 690	100
	Tuy	40 848	17,5	20 175	8,7	171 832	73,7	256	0,1	233 110	100
	<b>Total Région</b>	<b>109 985</b>	<b>15,3</b>	<b>86 255</b>	<b>12,0</b>	<b>520 316</b>	<b>72,3</b>	<b>3 468</b>	<b>0,5</b>	<b>720 023</b>	<b>100</b>
Nord	Passore	62 725	22,3	72 223	25,7	145 709	51,9			280 657	100
	Yatenga	213 319	41,0	88 925	17,1	217 381	41,8	545	0,1	520 170	100
	Loroum	53 209	47,7	34 912	31,3	23 442	21,0			111 562	100
	Zondoma	53 148	35,0	15 978	10,5	82 651	54,5			151 777	100
	<b>Total Région</b>	<b>382 401</b>	<b>35,9</b>	<b>212 038</b>	<b>19,9</b>	<b>469 182</b>	<b>44,1</b>	<b>545</b>	<b>0,1</b>	<b>1 064 167</b>	<b>100</b>
Plateau-Central	Ganzourgou	55 380	14,9	59 532	16,0	245 717	66,2	10 554	2,8	371 183	100
	Ouhritenga	45 316	11,0	44 018	10,7	323 346	78,4			412 680	100
	Kourweogo	18 413	12,1	13 218	8,7	120 523	79,2			152 154	100
	<b>Total Région</b>	<b>119 109</b>	<b>12,7</b>	<b>116 769</b>	<b>12,5</b>	<b>689 586</b>	<b>73,7</b>	<b>10 554</b>	<b>1,1</b>	<b>936 017</b>	<b>100</b>
Sahel	Oudalan	41 466	84,3	7 312	14,9	412	0,8			49 190	100
	Seno	85 584	81,8	14 873	14,2	4 229	4,0			104 687	100
	Soum	152 197	59,8	43 366	17,0	57 865	22,7	974	0,4	254 403	100
	Yagha	91 048	84,1	7 184	6,6	9 992	9,2			108 224	100
	<b>Total Région</b>	<b>370 296</b>	<b>71,7</b>	<b>72 736</b>	<b>14,1</b>	<b>72 499</b>	<b>14,0</b>	<b>974</b>	<b>0,2</b>	<b>516 505</b>	<b>100</b>
Sud-Ouest	Bougouriba	19 386	22,4	54 027	62,5	12 997	15,0			86 409	100
	Poni	7 292	3,9	155 336	82,9	24 657	13,2			187 285	100
	Ioba	55 586	22,0	140 366	55,4	57 237	22,6			253 189	100
	Noumbiel	1 432	2,3	55 233	89,8	4 867	7,9			61 532	100
	<b>Total région</b>	<b>83 696</b>	<b>14,2</b>	<b>404 963</b>	<b>68,8</b>	<b>99 757</b>	<b>17,0</b>			<b>588 416</b>	<b>100</b>
<b>Total Burkina</b>		<b>3 171 023</b>	<b>27,7%</b>	<b>2 007 997</b>	<b>17,5</b>	<b>6 243 198</b>	<b>54,5</b>	<b>24 306</b>	<b>0,2</b>	<b>11 446 524</b>	<b>100</b>



Tableau : B1S1A09 : Répartition des parcelles selon mode de semis

Région	Province	Semis manuel		Semis mécanique		Total	
		Nombre	% ligne	Nombre	% ligne	Nombre	% ligne
Boucle Du Mouhoun	Kossi	226 581	100			226 581	100
	Mouhoun	326 804	99,9	213	0,1	327 017	100
	Sourou	196 367	99,8	409	0,2	196 777	100
	Bale	212 469	100			212 469	100
	Banwa	172 682	97,3	4 724	2,7	177 406	100
	Nayala	120 467	100			120 467	100
	<b>Total Région</b>	<b>1 255 370</b>	<b>99,6</b>	<b>5 347</b>	<b>0,4</b>	<b>1 260 716</b>	<b>100</b>
Cascades	Comoe	170 706	96,5	6 172	3,5	176 878	100
	Leraba	101 886	99,0	1 080	1,0	102 966	100
	<b>Total Région</b>	<b>272 592</b>	<b>97,4</b>	<b>7 252</b>	<b>2,6</b>	<b>279 844</b>	<b>100</b>
Centre	Kadiogo	360 087	98,7	4 857	1,3	364 944	100
	<b>Total Région</b>	<b>360 087</b>	<b>98,7</b>	<b>4 857</b>	<b>1,3</b>	<b>364 944</b>	<b>100</b>
Centre-Est	Boulgou	346 354	99,8	603	0,2	346 957	100
	Kouritenga	279 008	99,9	195	0,1	279 204	100
	Koulpelogo	254 005	99,6	1 022	0,4	255 027	100
	<b>Total Région</b>	<b>879 368</b>	<b>99,8</b>	<b>1 820</b>	<b>0,2</b>	<b>881 188</b>	<b>100</b>
Centre-Nord	Bam	210 891	100			210 891	100
	Namentenga	291 807	100	104	0,0	291 910	100
	Sanmatenga	664 078	100	257	0,0	664 335	100
	<b>Total Région</b>	<b>1 166 776</b>	<b>100</b>	<b>361</b>	<b>0,0</b>	<b>1 167 136</b>	<b>100</b>
Centre-Ouest	Boulkiemde	562 046	99,7	1 500	0,3	563 546	100
	Sanguie	287 023	99,8	487	0,2	287 510	100
	Sissili	164 233	97,5	4 259	2,5	168 493	100
	Ziro	196 146	100			196 146	100
	<b>Total Région</b>	<b>1 209 448</b>	<b>99,5</b>	<b>6 246</b>	<b>0,5</b>	<b>1 215 695</b>	<b>100</b>
Centre-Sud	Bazega	406 118	100			406 118	100
	Nahouri	197 468	100			197 468	100
	Zoundweogo	368 454	100			368 454	100
	<b>Total Région</b>	<b>972 040</b>	<b>100</b>			<b>972 040</b>	<b>100</b>
Est	Gnagna	609 420	100			609 420	100
	Gourma	376 057	99,8	772	0,2	376 829	100
	Tapoa	333 317	100			333 317	100
	Komandjoari	77 489	99,6	299	0,4	77 788	100
	Kompienga	82 477	100			82 477	100
	<b>Total Région</b>	<b>1 478 761</b>	<b>99,9</b>	<b>1 071</b>	<b>0,1</b>	<b>1 479 832</b>	<b>100</b>
Hauts-Bassins	Houet	284 572	95,4	13 652	4,6	298 223	100
	Kenedougou	124 024	65,7	64 666	34,3	188 690	100
	Tuy	232 022	99,5	1 088	0,5	233 110	100
	<b>Total Région</b>	<b>640 617</b>	<b>89,0</b>	<b>79 406</b>	<b>11,0</b>	<b>720 023</b>	<b>100</b>
Nord	Passore	280 485	99,9	172	0,1	280 657	100
	Yatenga	517 903	99,6	2 267	0,4	520 170	100
	Loroum	111 562	100			111 562	100
	Zondoma	151 463	99,8	314	0,2	151 777	100
	<b>Total Région</b>	<b>1 061 414</b>	<b>99,7</b>	<b>2 753</b>	<b>0,3</b>	<b>1 064 167</b>	<b>100</b>
Plateau-Central	Ganzourgou	370 576	99,8	607	0,2	371 183	100
	Oubritenga	412 680	100			412 680	100
	Kourweogo	150 903	99,2	1 251	0,8	152 154	100
	<b>Total Région</b>	<b>934 159</b>	<b>99,8</b>	<b>1 858</b>	<b>0,2</b>	<b>936 017</b>	<b>100</b>
Sahel	Oudalan	49 039	99,7	152	0,3	49 190	100
	Seno	104 170	99,5	517	0,5	104 687	100
	Soum	253 006	99,5	1 397	0,5	254 403	100
	Yagha	108 104	99,9	120	0,1	108 224	100
	<b>Total Région</b>	<b>514 319</b>	<b>99,6</b>	<b>2 186</b>	<b>0,4</b>	<b>516 505</b>	<b>100</b>
Sud-Ouest	Bougouriba	85 962	99,5	447	0,5	86 409	100
	Poni	187 122	99,9	164	0,1	187 285	100
	Ioba	253 189	100			253 189	100
	Noumbiel	61 151	99,4	381	0,6	61 532	100
	<b>Total région</b>	<b>587 425</b>	<b>99,8</b>	<b>991</b>	<b>0,2</b>	<b>588 416</b>	<b>100</b>
<b>Total Burkina</b>		<b>11 332 376</b>	<b>99,0</b>	<b>114 148</b>	<b>1,0</b>	<b>11 446 524</b>	<b>100</b>

Tableau : B1S1A10 : Répartition des parcelles selon la période d'acquisition

Région	Province	1960 à 1969		1970 à 1979		1980 à 1989	
		Nombre	% ligne	Nombre	% ligne	Nombre	% ligne
Boucle Du Mouhoun	Kossi	24 121	10,6	28 125	0	46 091	20,3
	Mouhoun	18 714	5,7	39 138	12,0	49 311	15,1
	Sourou	10 797	5,5	5 863	3,0	17 114	8,7
	Bale	19 793	9,3	11 790	0	27 915	13,1
	Banwa	6 845	3,9	11 169	6,3	30 533	17,2
	Nayala	2 428	2,0	5 411	0	15 155	12,6
	<b>Total Région</b>	<b>82 697</b>	<b>6,6</b>	<b>101 496</b>	<b>8,1</b>	<b>186 119</b>	<b>14,8</b>
Cascades	Comoe	5 498	3,1	4 265	2,4	16 958	9,6
	Leraba	6 086	5,9	9 502	9,2	10 426	10,1
	<b>Total Région</b>	<b>11 584</b>	<b>4,1</b>	<b>13 767</b>	<b>4,9</b>	<b>27 384</b>	<b>9,8</b>
Centre	Kadiogo	56 006	15,3	53 396	14,6	68 665	18,8
	<b>Total Région</b>	<b>56 006</b>	<b>15,3</b>	<b>53 396</b>	<b>14,6</b>	<b>68 665</b>	<b>18,8</b>
Centre-Est	Boulgou	58 216	16,8	27 683	8,0	32 679	9,4
	Kouritenga	37 522	13,4	31 036	11,1	45 635	16,3
	Koulpelogo	25 020	9,8	4 823	1,9	27 956	11,0
	<b>Total Région</b>	<b>120 758</b>	<b>13,7</b>	<b>63 542</b>	<b>7,2</b>	<b>106 269</b>	<b>12,1</b>
Centre-Nord	Bam	7 648	3,6	11 461	5,4	22 271	10,6
	Namentenga	6 815	2,3	12 593	4,3	24 300	8,3
	Sanmatenga	34 667	5,2	44 437	6,7	71 689	10,8
	<b>Total Région</b>	<b>49 129</b>	<b>4,2</b>	<b>68 491</b>	<b>5,9</b>	<b>118 260</b>	<b>10,1</b>
Centre-Ouest	Boulkiemde	257 071	45,6	20 067	3,6	58 930	10,5
	Sanguie	14 860	5,2	16 121	5,6	32 764	11,4
	Sissili	230	0,1	928	0,6	14 726	8,7
	Ziro	1 442	0,7	8 585	4,4	36 094	18,4
	<b>Total Région</b>	<b>273 602</b>	<b>22,5</b>	<b>45 702</b>	<b>3,8</b>	<b>142 514</b>	<b>11,7</b>
Centre-Sud	Bazega	36 750	9,0	34 622	8,5	56 666	14,0
	Nahouri	30 453	15,4	10 886	5,5	24 764	12,5
	Zoundweogo	88 598	24,0	12 036	3,3	33 400	9,1
	<b>Total Région</b>	<b>155 801</b>	<b>16,0</b>	<b>57 543</b>	<b>5,9</b>	<b>114 830</b>	<b>11,8</b>
Est	Gnagna	9 193	1,5	17 392	2,9	65 407	10,7
	Gourma	33 174	8,8	15 495	4,1	53 001	14,1
	Tapoa	27 844	8,4	22 986	6,9	33 009	9,9
	Komandjoari	4 942	6,4	2 183	2,8	7 254	9,3
	Kompienga	3 247	3,9	2 428	2,9	4 620	5,6
	<b>Total Région</b>	<b>78 400</b>	<b>5,3</b>	<b>60 484</b>	<b>4,1</b>	<b>163 292</b>	<b>11,0</b>
Hauts-Bassins	Houet	21 186	7,1	25 453	8,5	59 307	19,9
	Kenedougou	32 071	17,0	15 202	8,1	32 586	17,3
	Tuy	17 783	7,6	27 766	11,9	42 986	18,4
	<b>Total Région</b>	<b>71 040</b>	<b>9,9</b>	<b>68 421</b>	<b>9,5</b>	<b>134 879</b>	<b>18,7</b>
Nord	Passore	44 168	15,7	19 083	6,8	24 167	8,6
	Yatenga	71 696	13,8	36 492	7,0	51 840	10,0
	Loroum	13 903	12,5	3 949	3,5	13 124	11,8
	Zondoma	19 447	12,8	4 846	3,2	14 161	9,3
	<b>Total Région</b>	<b>149 214</b>	<b>14,0</b>	<b>64 369</b>	<b>6,0</b>	<b>103 291</b>	<b>9,7</b>
Plateau-Central	Ganzourgou	63 802	17,2	20 540	5,5	109 585	29,5
	Oubritenga	89 689	21,7	24 760	6,0	40 112	9,7
	Kourweogo	54 920	36,1	11 821	7,8	16 437	10,8
	<b>Total Région</b>	<b>208 411</b>	<b>22,3</b>	<b>57 122</b>	<b>6,1</b>	<b>166 133</b>	<b>17,7</b>
Sahel	Oudalan	6 248	12,7	5 525	11,2	10 939	22,2
	Seno	16 310	15,6	5 844	5,6	12 607	12,0
	Soum	21 450	8,4	7 102	2,8	23 635	9,3
	Yagha	2 672	2,5	4 341	4,0	11 884	11,0
	<b>Total Région</b>	<b>46 680</b>	<b>9,0</b>	<b>22 812</b>	<b>4,4</b>	<b>59 066</b>	<b>11,4</b>
Sud-Ouest	Bougouriba	5 833	6,8	5 928	6,9	7 369	8,5
	Poni	24 670	13,2	3 536	1,9	11 303	6,0
	Ioba	32 294	12,8	4 658	1,8	54 722	21,6
	Noumbiel	2 246	3,7	366	0,6	2 629	4,3
	<b>Total région</b>	<b>65 044</b>	<b>11,1</b>	<b>14 488</b>	<b>2,5</b>	<b>76 023</b>	<b>12,9</b>
<b>Total Burkina</b>		<b>1 368 368</b>	<b>12,0</b>	<b>691 633</b>	<b>6,0</b>	<b>1 466 726</b>	<b>12,8</b>

Tableau : B1S1A10 : Répartition des parcelles selon la période d'acquisition (suite)

Région	Province	1990 à 1999		2000 à 2008		Total	
		Nombre	% ligne	Nombre	% ligne	Nombre	% ligne
Boucle du Mouhoun	Kossi	40 035	17,7	88 209	0	226 581	100
	Mouhoun	80 452	24,6	139 402	42,6	327 017	100
	Sourou	37 303	19,0	125 699	63,9	196 777	100
	Bale	46 943	22,1	106 028	0	212 469	100
	Banwa	43 841	24,7	85 019	47,9	177 406	100
	Nayala	26 500	22,0	70 973	1	120 467	100
	<b>Total Région</b>	<b>275 074</b>	<b>21,8</b>	<b>615 329</b>	<b>48,8</b>	<b>1 260 716</b>	<b>100</b>
Cascades	Comoe	51 523	29,1	98 635	55,8	176 878	100
	Leraba	36 381	35,3	40 571	39,4	102 966	100
	<b>Total Région</b>	<b>87 904</b>	<b>31,4</b>	<b>139 205</b>	<b>49,7</b>	<b>279 844</b>	<b>100</b>
Centre	Kadiogo	84 542	23,2	102 335	28,0	364 944	100
	<b>Total Région</b>	<b>84 542</b>	<b>23,2</b>	<b>102 335</b>	<b>28,0</b>	<b>364 944</b>	<b>100</b>
Centre-Est	Boulgou	74 248	21,4	154 132	44,4	346 957	100
	Kouritenga	60 875	21,8	104 135	37,3	279 204	100
	Koulpelogo	65 425	25,7	131 803	51,7	255 027	100
	<b>Total Région</b>	<b>200 549</b>	<b>22,8</b>	<b>390 070</b>	<b>44,3</b>	<b>881 188</b>	<b>100</b>
Centre-Nord	Bam	32 894	15,6	136 618	64,8	210 891	100
	Namentenga	52 497	18,0	195 704	67,0	291 910	100
	Sanmatenga	128 106	19,3	385 436	58,0	664 335	100
	<b>Total Région</b>	<b>213 498</b>	<b>18,3</b>	<b>717 758</b>	<b>61,5</b>	<b>1 167 136</b>	<b>100</b>
Centre-Ouest	Boulkiemde	78 765	14,0	148 713	26,4	563 546	100
	Sanguie	62 979	21,9	160 787	55,9	287 510	100
	Sissili	32 292	19,2	120 317	71,4	168 493	100
	Ziro	39 130	19,9	110 894	56,5	196 146	100
	<b>Total Région</b>	<b>213 166</b>	<b>17,5</b>	<b>540 711</b>	<b>44,5</b>	<b>1 215 695</b>	<b>100</b>
Centre-Sud	Bazega	112 139	27,6	165 941	40,9	406 118	100
	Nahouri	30 034	15,2	101 331	51,3	197 468	100
	Zoundweogo	54 767	14,9	179 654	48,8	368 454	100
	<b>Total Région</b>	<b>196 940</b>	<b>20,3</b>	<b>446 927</b>	<b>46,0</b>	<b>972 040</b>	<b>100</b>
Est	Gnagna	155 760	25,6	361 668	59,3	609 420	100
	Gourma	89 556	23,8	185 603	49,3	376 829	100
	Tapoa	43 406	13,0	206 073	61,8	333 317	100
	Komandjoari	12 904	16,6	50 504	64,9	77 788	100
	Kompienga	13 630	16,5	58 552	71,0	82 477	100
	<b>Total Région</b>	<b>315 255</b>	<b>21,3</b>	<b>862 402</b>	<b>58,3</b>	<b>1 479 832</b>	<b>100</b>
Hauts-Bassins	Houet	98 980	33,2	93 299	31,3	298 223	100
	Kenedougou	33 983	18,0	74 847	39,7	188 690	100
	Tuy	59 473	25,5	85 102	36,5	233 110	100
	<b>Total Région</b>	<b>192 436</b>	<b>26,7</b>	<b>253 248</b>	<b>35,2</b>	<b>720 023</b>	<b>100</b>
Nord	Passore	47 436	16,9	145 803	52,0	280 657	100
	Yatenga	88 929	17,1	271 213	52,1	520 170	100
	Loroum	18 204	16,3	62 382	55,9	111 562	100
	Zondoma	31 263	20,6	82 061	54,1	151 777	100
	<b>Total Région</b>	<b>185 832</b>	<b>17,5</b>	<b>561 460</b>	<b>52,8</b>	<b>1 064 167</b>	<b>100</b>
Plateau-Central	Ganzourgou	52 391	14,1	124 865	33,6	371 183	100
	Ouhritenga	86 916	21,1	171 203	41,5	412 680	100
	Kourweogo	24 898	16,4	44 078	29,0	152 154	100
	<b>Total Région</b>	<b>164 205</b>	<b>17,5</b>	<b>340 146</b>	<b>36,3</b>	<b>936 017</b>	<b>100</b>
Sahel	Oudalan	10 909	22,2	15 570	31,7	49 190	100
	Seno	27 102	25,9	42 823	40,9	104 687	100
	Soum	55 131	21,7	147 085	57,8	254 403	100
	Yagha	20 531	19,0	68 796	63,6	108 224	100
	<b>Total Région</b>	<b>113 673</b>	<b>22,0</b>	<b>274 274</b>	<b>53,1</b>	<b>516 505</b>	<b>100</b>
Sud-Ouest	Bougouriba	19 717	22,8	47 562	55,0	86 409	100
	Poni	30 075	16,1	117 700	62,8	187 285	100
	Ioba	57 727	22,8	103 788	41,0	253 189	100
	Noumbiel	11 136	18,1	45 155	73,4	61 532	100
	<b>Total région</b>	<b>118 655</b>	<b>20,2</b>	<b>314 206</b>	<b>53,4</b>	<b>588 416</b>	<b>100</b>
<b>Total Burkina</b>		<b>2 361 728</b>	<b>20,6</b>	<b>5 558 069</b>	<b>48,6</b>	<b>11 446 524</b>	<b>100</b>

Tableau : B1S1A11 : Répartition de parcelles selon l'inexistence de CES/DRS

REGION	PROVINCE	Inexistence de		Existence de		Total province	
		Nombre	% ligne	Nombre	% ligne	Nombre	% ligne
Boucle Du Mouhoun	Kossi	211 641	93,4	14 940	6,6	226 581	100
	Mouhoun	299 191	91,5	27 825	8,5	327 017	100
	Sourou	166 698	84,7	30 078	15,3	196 777	100
	Bale	200 248	94,2	12 221	5,8	212 469	100
	Banwa	168 978	95,2	8 428	4,8	177 406	100
	Nayala	76 268	63,3	44 200	36,7	120 467	100
	<b>Total Région</b>	<b>1 123 024</b>	<b>89,1</b>	<b>137 692</b>	<b>10,9</b>	<b>1 260 716</b>	<b>100</b>
Cascades	Comoe	173 160	97,9	3 718	2,1	176 878	100
	Leraba	98 014	95,2	4 952	4,8	102 966	100
	<b>Total Région</b>	<b>271 174</b>	<b>96,9</b>	<b>8 670</b>	<b>3,1</b>	<b>279 844</b>	<b>100</b>
Centre	Kadiogo	267 986	73,4	96 957	26,6	364 944	100
	<b>Total Région</b>	<b>267 986</b>	<b>73,4</b>	<b>96 957</b>	<b>26,6</b>	<b>364 944</b>	<b>100</b>
Centre-Est	Boulgou	328 393	94,6	18 564	5,4	346 957	100
	Kouritenga	234 888	84,1	44 316	15,9	279 204	100
	Koulpelogo	241 314	94,6	13 713	5,4	255 027	100
	<b>Total Région</b>	<b>804 595</b>	<b>91,3</b>	<b>76 593</b>	<b>8,7</b>	<b>881 188</b>	<b>100</b>
Centre-Nord	Bam	125 035	59,3	85 856	40,7	210 891	100
	Namentenga	226 271	77,5	65 640	22,5	291 910	100
	Sanmatenga	506 255	76,2	158 080	23,8	664 335	100
	<b>Total Région</b>	<b>857 561</b>	<b>73,5</b>	<b>309 575</b>	<b>26,5</b>	<b>1 167 136</b>	<b>100</b>
Centre-Ouest	Boulkiemde	480 646	85,3	82 900	14,7	563 546	100
	Sanguie	223 978	77,9	63 531	22,1	287 510	100
	Sissili	166 610	98,9	1 883	1,1	168 493	100
	Ziro	190 671	97,2	5 475	2,8	196 146	100
	<b>Total Région</b>	<b>1 061 905</b>	<b>87,3</b>	<b>153 789</b>	<b>12,7</b>	<b>1 215 695</b>	<b>100</b>
Centre-Sud	Bazega	354 494	87,3	51 624	12,7	406 118	100
	Nahouri	159 652	80,8	37 816	19,2	197 468	100
	Zoundweogo	253 718	68,9	114 737	31,1	368 454	100
	<b>Total Région</b>	<b>767 864</b>	<b>79,0</b>	<b>204 176</b>	<b>21,0</b>	<b>972 040</b>	<b>100</b>
Est	Gnagna	476 908	78,3	132 512	21,7	609 420	100
	Gourma	348 905	92,6	27 924	7,4	376 829	100
	Tapoa	316 429	94,9	16 888	5,1	333 317	100
	Komandjoari	70 057	90,1	7 731	9,9	77 788	100
	Kompienga	79 942	96,9	2 535	3,1	82 477	100
	<b>Total Région</b>	<b>1 292 241</b>	<b>87,3</b>	<b>187 591</b>	<b>12,7</b>	<b>1 479 832</b>	<b>100</b>
Hauts-Bassins	Houet	284 212	95,3	14 011	4,7	298 223	100
	Kenedougou	176 140	93,3	12 549	6,7	188 690	100
	Tuy	212 237	91,0	20 874	9,0	233 110	100
	<b>Total Région</b>	<b>672 590</b>	<b>93,4</b>	<b>47 434</b>	<b>6,6</b>	<b>720 023</b>	<b>100</b>
Nord	Passore	191 883	68,4	88 774	31,6	280 657	100
	Yatenga	331 734	63,8	188 436	36,2	520 170	100
	Loroum	92 559	83,0	19 004	17,0	111 562	100
	Zondoma	95 953	63,2	55 824	36,8	151 777	100
	<b>Total Région</b>	<b>712 128</b>	<b>66,9</b>	<b>352 038</b>	<b>33,1</b>	<b>1 064 167</b>	<b>100</b>
Plateau-Central	Ganzourgou	251 538	67,8	119 645	32,2	371 183	100
	Oubritenga	280 770	68,0	131 910	32,0	412 680	100
	Kourweogo	98 333	64,6	53 821	35,4	152 154	100
	<b>Total Région</b>	<b>630 641</b>	<b>67,4</b>	<b>305 376</b>	<b>32,6</b>	<b>936 017</b>	<b>100</b>
Sahel	Oudalan	45 146	91,8	4 044	8,2	49 190	100
	Seno	81 338	77,7	23 348	22,3	104 687	100
	Soum	226 827	89,2	27 576	10,8	254 403	100
	Yagha	82 473	76,2	25 751	23,8	108 224	100
	<b>Total Région</b>	<b>435 785</b>	<b>84,4</b>	<b>80 720</b>	<b>15,6</b>	<b>516 505</b>	<b>100</b>
Sud- Ouest	Bougouriba	82 444	95,4	3 965	4,6	86 409	100
	Poni	177 918	95,0	9 367	5,0	187 285	100
	Ioba	229 053	90,5	24 136	9,5	253 189	100
	Noumbiel	60 338	98,1	1 194	1,9	61 532	100
	<b>Total région</b>	<b>549 753</b>	<b>93,4</b>	<b>38 663</b>	<b>6,6</b>	<b>588 416</b>	<b>100</b>
<b>TOTAL BURKINA</b>		<b>9 447 248</b>	<b>82,5</b>	<b>1 999 276</b>	<b>17,5</b>	<b>11 446 524</b>	<b>100</b>

<sup>1</sup> CES/DRS : Conservation des Eaux et Sols/Défense et Restauration des Sols

**TABLEAU B1S1A12 : Répartition du nombre de parcelles selon les cultures  
céréalières**

REGION	PROVINCE	Cultures céréalières					
		Mil		Mais		Riz	
		Nombre	% ligne	Nombre	% ligne	Nombre	% ligne
Boucle Du Mouhoun	KOSSI	76 587,0	0,5	18 616,3	0,1	325,1	0,0
	Mouhoun	57 676,0	0,3	47 424,0	0,3	2 097,5	0,0
	Sourou	45 374,4	0,4	15 241,4	0,1	1 275,5	0,0
	Bale	27 840,3	0,2	34 963,1	0,3	3 294,8	0,0
	Banwa	29 131,2	0,3	34 359,2	0,3	1 726,8	0,0
	Nayala	24 512,8	0,3	12 266,4	0,2	339,2	0,0
	<b>Total Région</b>	<b>261 121,7</b>	<b>0,4</b>	<b>162 870,5</b>	<b>0,2</b>	<b>9 058,8</b>	<b>0,0</b>
Cascades	Comoe	3 530,9	0,0	39 007,8	0,5	20 910,4	0,2
	Leraba	8 159,4	0,1	24 166,4	0,4	16 561,6	0,3
	<b>Total Région</b>	<b>11 690,3</b>	<b>0,1</b>	<b>63 174,2</b>	<b>0,4</b>	<b>37 472,0</b>	<b>0,3</b>
Centre	Kadiogo	81 413,2	0,3	57 367,7	0,2	5 750,6	0,0
	<b>Total Région</b>	<b>81 413,2</b>	<b>0,3</b>	<b>57 367,7</b>	<b>0,2</b>	<b>5 750,6</b>	<b>0,0</b>
Centre-Est	Boulgou	62 955,4	0,3	66 541,1	0,3	40 240,6	0,2
	Kouritenga	62 147,3	0,3	37 804,3	0,2	7 616,6	0,0
	Koulpelogo	46 719,1	0,3	41 534,2	0,2	28 693,8	0,2
	<b>Total Région</b>	<b>171 821,9</b>	<b>0,3</b>	<b>145 879,6</b>	<b>0,2</b>	<b>76 551,0</b>	<b>0,1</b>
Centre-Nord	Bam	34 080,5	0,3	26 358,5	0,2	1 067,8	0,0
	Namentenga	56 444,9	0,3	25 315,2	0,1	3 345,8	0,0
	Sanmatenga	111 476,7	0,3	63 566,9	0,2	3 902,9	0,0
	<b>Total Région</b>	<b>202 002,1</b>	<b>0,3</b>	<b>115 240,7</b>	<b>0,2</b>	<b>8 316,4</b>	<b>0,0</b>
Centre-Ouest	Boulkiemde	128 965,0	0,3	23 929,2	0,1	3 932,7	0,0
	Sanguie	53 775,5	0,3	18 663,6	0,1	1 761,7	0,0
	Sissili	19 745,8	0,2	32 689,6	0,3	3 393,9	0,0
	Ziro	27 132,7	0,2	31 074,4	0,3	4 104,7	0,0
	<b>Total Région</b>	<b>229 618,9</b>	<b>0,3</b>	<b>106 356,8</b>	<b>0,1</b>	<b>13 193,1</b>	<b>0,0</b>
Centre-Sud	Bazega	101 905,6	0,4	57 332,2	0,2	4 855,9	0,0
	Nahouri	33 144,7	0,3	33 402,1	0,3	24 392,6	0,2
	Zoundweogo	77 362,7	0,3	57 546,8	0,2	28 735,3	0,1
	<b>Total Région</b>	<b>212 412,9</b>	<b>0,3</b>	<b>148 281,1</b>	<b>0,2</b>	<b>57 983,8</b>	<b>0,1</b>
Est	Gnagna	92 597,6	0,3	75 083,7	0,2	3 862,7	0,0
	Gourma	64 510,3	0,3	65 774,0	0,3	12 412,2	0,1
	Tapoa	31 638,5	0,1	58 008,5	0,3	20 641,9	0,1
	Komandjoari	10 039,0	0,2	13 663,5	0,3	218,7	0,0
	Kompienga	13 802,8	0,3	14 060,5	0,3	3 453,0	0,1
	<b>Total Région</b>	<b>212 588,2</b>	<b>0,2</b>	<b>226 590,2</b>	<b>0,2</b>	<b>40 588,4</b>	<b>0,0</b>
Hauts-Bassins	Houet	29 029,6	0,2	62 866,5	0,4	4 570,4	0,0
	Kenedougou	8 525,0	0,1	53 790,8	0,5	2 005,8	0,0
	Tuy	16 062,9	0,1	49 070,9	0,4	4 277,9	0,0
	<b>Total Région</b>	<b>53 617,4</b>	<b>0,1</b>	<b>165 728,3</b>	<b>0,4</b>	<b>10 854,0</b>	<b>0,0</b>
Nord	Passore	34 609,0	0,2	17 063,2	0,1	631,6	0,0
	Yatenga	124 968,8	0,4	36 935,8	0,1	1 910,5	0,0
	Loroum	31 531,0	0,6	5 388,1	0,1	572,6	0,0
	Zondoma	17 027,2	0,2	13 554,0	0,1	190,2	0,0
	<b>Total Région</b>	<b>208 136,1</b>	<b>0,4</b>	<b>72 941,1</b>	<b>0,1</b>	<b>3 304,9</b>	<b>0,0</b>
Plateau-Central	Ganzourgou	47 067,2	0,2	55 994,7	0,2	5 490,8	0,0
	Oubritenga	84 594,9	0,3	48 988,9	0,2	1 836,1	0,0
	Kourweogo	37 130,1	0,4	15 541,1	0,2	516,4	0,0
	<b>Total Région</b>	<b>168 792,3</b>	<b>0,3</b>	<b>120 524,8</b>	<b>0,2</b>	<b>7 843,3</b>	<b>0,0</b>
Sahel	Oudalan	28 314,9	0,7	1 604,8	0,0	0,0	0,0
	Seno	47 812,5	0,6	6 053,9	0,1	0,0	0,0
	Soum	132 717,3	0,7	14 155,0	0,1	0,0	0,0
	Yagha	10 721,0	0,1	12 756,3	0,2	267,3	0,0
	<b>Total Région</b>	<b>219 565,6</b>	<b>0,6</b>	<b>34 570,0</b>	<b>0,1</b>	<b>267,3</b>	<b>0,0</b>
Sud-Ouest	Bougouriba	18 703,0	0,3	22 798,5	0,4	2 294,3	0,0
	Poni	41 027,2	0,3	47 251,4	0,4	10 009,4	0,1
	Ioba	33 329,9	0,2	55 001,3	0,4	14 660,0	0,1
	Noumbiel	6 699,1	0,2	16 678,6	0,4	4 021,3	0,1
	<b>Total Région</b>	<b>99 759,3</b>	<b>0,3</b>	<b>141 729,8</b>	<b>0,4</b>	<b>30 985,0</b>	<b>0,1</b>
<b>Total Burkina</b>		<b>2 132 539,8</b>	<b>0,3</b>	<b>1 561 254,7</b>	<b>0,2</b>	<b>302 168,5</b>	<b>0,0</b>

Tableau B1S1A12: Répartition du nombre de parcelles selon les cultures céréalières (suite)

REGION	PROVINCE	Cultures céréalières							
		Fonio		Sorgho blanc		Sorgho rouge		Blé	
		Nombre	% ligne	Nombre	% ligne	Nombre	% ligne	Nombre	% ligne
Boucle du Mouhoun	Kossi	21 134,4	0,1	24 157,3	0,2	7 965,1	0,1	0,0	0,0
	Mouhoun	0,0	0,0	62 165,5	0,4	1 912,2	0,0	0,0	0,0
	Sourou	257,0	0,0	59 392,1	0,5	0,0	0,0	0,0	0,0
	Bale	0,0	0,0	48 875,7	0,4	4 450,9	0,0	0,0	0,0
	Banwa	1 595,0	0,0	33 081,3	0,3	302,2	0,0	0,0	0,0
	Nayala	0,0	0,0	39 055,1	0,5	1 213,6	0,0	0,0	0,0
	<b>Total</b>	<b>22 986,4</b>	<b>0,0</b>	<b>266 727,1</b>	<b>0,4</b>	<b>15 844,0</b>	<b>0,0</b>	<b>0,0</b>	<b>0,0</b>
Cascades	Comoe	2 146,1	0,0	15 474,5	0,2	4 642,2	0,1	0,0	0,0
	Leraba	2 112,5	0,0	6 678,6	0,1	1 222,5	0,0	0,0	0,0
	<b>Total</b>	<b>4 258,5</b>	<b>0,0</b>	<b>22 153,1</b>	<b>0,2</b>	<b>5 864,7</b>	<b>0,0</b>	<b>0,0</b>	<b>0,0</b>
Centre	Kadiogo	0,0	0,0	76 333,4	0,3	42 717,8	0,2	263,0	0,0
	<b>Total</b>	<b>0,0</b>	<b>0,0</b>	<b>76 333,4</b>	<b>0,3</b>	<b>42 717,8</b>	<b>0,2</b>	<b>263,0</b>	<b>0,0</b>
Centre-Est	Boulgou	0,0	0,0	18 512,3	0,1	60 899,4	0,2	0,0	0,0
	Kouritenga	0,0	0,0	22 753,1	0,1	89 920,8	0,4	0,0	0,0
	Koulpelogo	0,0	0,0	8 521,9	0,0	52 664,3	0,3	0,0	0,0
	<b>Total</b>	<b>0,0</b>	<b>0,0</b>	<b>49 787,2</b>	<b>0,1</b>	<b>203 484,4</b>	<b>0,3</b>	<b>0,0</b>	<b>0,0</b>
Centre-Nord	Bam	0,0	0,0	59 892,6	0,5	0,0	0,0	0,0	0,0
	Namentenga	0,0	0,0	96 797,3	0,5	1 363,2	0,0	0,0	0,0
	Sanmatenga	0,0	0,0	191 053,9	0,5	5 912,9	0,0	0,0	0,0
	<b>Total</b>	<b>0,0</b>	<b>0,0</b>	<b>347 743,8</b>	<b>0,5</b>	<b>7 276,1</b>	<b>0,0</b>	<b>0,0</b>	<b>0,0</b>
Centre-Ouest	Boulkiemde	0,0	0,0	165 274,5	0,4	50 317,0	0,1	0,0	0,0
	Sanguie	262,2	0,0	96 785,1	0,5	12 246,7	0,1	0,0	0,0
	Sissili	0,0	0,0	35 420,0	0,4	4 906,8	0,1	0,0	0,0
	Ziro	0,0	0,0	44 134,0	0,4	12 279,5	0,1	0,0	0,0
	<b>Total</b>	<b>262,2</b>	<b>0,0</b>	<b>341 613,7</b>	<b>0,4</b>	<b>79 750,0</b>	<b>0,1</b>	<b>0,0</b>	<b>0,0</b>
Centre-Sud	Bazega	0,0	0,0	44 062,0	0,2	55 723,1	0,2	0,0	0,0
	Nahouri	0,0	0,0	18 631,6	0,2	13 994,5	0,1	0,0	0,0
	Zoundweogo	0,0	0,0	23 878,6	0,1	64 887,7	0,3	0,0	0,0
	<b>Total</b>	<b>0,0</b>	<b>0,0</b>	<b>86 572,2</b>	<b>0,1</b>	<b>134 605,3</b>	<b>0,2</b>	<b>0,0</b>	<b>0,0</b>
Est	Gnagna	0,0	0,0	176 854,7	0,5	6 697,0	0,0	0,0	0,0
	Gourma	0,0	0,0	51 564,4	0,2	51 343,6	0,2	69,0	0,0
	Tapoa	246,6	0,0	93 167,9	0,4	14 679,3	0,1	0,0	0,0
	Komandjoari	0,0	0,0	24 990,1	0,5	0,0	0,0	0,0	0,0
	Kompienga	0,0	0,0	6 813,3	0,1	11 228,4	0,2	0,0	0,0
	<b>Total</b>	<b>246,6</b>	<b>0,0</b>	<b>353 390,4</b>	<b>0,4</b>	<b>83 948,3</b>	<b>0,1</b>	<b>69,0</b>	<b>0,0</b>
Hauts-Bassins	Houet	3 362,6	0,0	42 484,5	0,3	20 443,4	0,1	0,0	0,0
	Kenedougou	5 166,5	0,0	31 013,7	0,3	4 337,9	0,0	0,0	0,0
	Tuy	0,0	0,0	33 917,5	0,3	13 571,9	0,1	0,0	0,0
	<b>Total</b>	<b>8 529,1</b>	<b>0,0</b>	<b>107 415,8</b>	<b>0,3</b>	<b>38 353,2</b>	<b>0,1</b>	<b>0,0</b>	<b>0,0</b>
Nord	Passore	0,0	0,0	84 466,9	0,6	8 878,1	0,1	0,0	0,0
	Yatenga	7 155,8	0,0	135 183,0	0,4	0,0	0,0	0,0	0,0
	Loroum	987,8	0,0	10 097,4	0,2	0,0	0,0	0,0	0,0
	Zondoma	0,0	0,0	59 920,9	0,7	202,0	0,0	0,0	0,0
	<b>Total</b>	<b>8 143,7</b>	<b>0,0</b>	<b>289 668,3</b>	<b>0,5</b>	<b>9 080,1</b>	<b>0,0</b>	<b>0,0</b>	<b>0,0</b>
Plateau-Central	Ganzourgou	0,0	0,0	59 297,0	0,2	92 068,5	0,4	0,0	0,0
	Ouhritenga	0,0	0,0	77 634,6	0,3	36 263,9	0,1	0,0	0,0
	Kourweogo	0,0	0,0	37 273,2	0,4	9 113,9	0,1	0,0	0,0
	<b>Total</b>	<b>0,0</b>	<b>0,0</b>	<b>174 204,8</b>	<b>0,3</b>	<b>137 446,3</b>	<b>0,2</b>	<b>0,0</b>	<b>0,0</b>
Sahel	Oudalan	0,0	0,0	7 842,8	0,2	825,9	0,0	0,0	0,0
	Seno	0,0	0,0	30 723,3	0,4	0,0	0,0	0,0	0,0
	Soum	603,3	0,0	28 626,5	0,2	3 619,8	0,0	0,0	0,0
	Yagha	0,0	0,0	48 105,1	0,7	0,0	0,0	0,0	0,0
	<b>Total</b>	<b>603,3</b>	<b>0,0</b>	<b>115 297,6</b>	<b>0,3</b>	<b>4 445,7</b>	<b>0,0</b>	<b>0,0</b>	<b>0,0</b>
Sud-Ouest	Bougouriba	0,0	0,0	6 392,2	0,1	14 667,6	0,2	0,0	0,0
	Poni	118,5	0,0	10 751,3	0,1	22 671,9	0,2	0,0	0,0
	Ioba	0,0	0,0	27 799,2	0,2	21 680,1	0,1	0,0	0,0
	Noumbiel	0,0	0,0	11 189,9	0,3	4 162,2	0,1	0,0	0,0
	<b>Total</b>	<b>118,5</b>	<b>0,0</b>	<b>56 132,7</b>	<b>0,1</b>	<b>63 181,8</b>	<b>0,2</b>	<b>0,0</b>	<b>0,0</b>
<b>Total Burkina</b>		<b>45 148,3</b>	<b>0,0</b>	<b>2 287 040,0</b>	<b>0,3</b>	<b>825 997,7</b>	<b>0,1</b>	<b>332,0</b>	<b>0,0</b>



**TABLEAU B1S1A13 : Répartition du nombre de parcelles selon les cultures de rente**

REGION	PROVINCE	Cultures de rente							
		Coton		Arachide		Sésame		Soja	
		Nombre	%	Nombre	% ligne	Nombre	%	Nombre	%
Boucle Du Mouhoun	Kossi	1 989,1	0,0	17 707,9	0,4	22 983,6	0,5	309,3	0,0
	Mouhoun	38 742,5	0,4	38 608,2	0,4	15 103,1	0,2	2 578,6	0,0
	Sourou	0,0	0,0	36 631,9	1,0	1 153,6	0,0	0,0	0,0
	Bale	40 331,9	0,6	26 079,3	0,4	2 039,9	0,0	393,9	0,0
	Banwa	27 140,0	0,5	22 410,0	0,4	6 614,6	0,1	415,5	0,0
	Nayala	7 062,4	0,4	7 240,7	0,4	2 086,2	0,1	0,0	0,0
	<b>Total Région</b>	<b>115 265,9</b>	<b>0,4</b>	<b>148 678,1</b>	<b>0,5</b>	<b>49 980,9</b>	<b>0,2</b>	<b>3 697,3</b>	<b>0,0</b>
Cascades	Comoe	12 850,6	0,2	35 214,9	0,6	7 608,4	0,1	0,0	0,0
	Leraba	5 346,0	0,2	14 515,9	0,6	5 830,3	0,2	0,0	0,0
	<b>Total Région</b>	<b>18 196,6</b>	<b>0,2</b>	<b>49 730,8</b>	<b>0,6</b>	<b>13 438,6</b>	<b>0,2</b>	<b>0,0</b>	<b>0,0</b>
Centre	Kadiogo	197,3	0,0	34 222,2	0,9	2 397,3	0,1	0,0	0,0
	<b>Total Région</b>	<b>197,3</b>	<b>0,0</b>	<b>34 222,2</b>	<b>0,9</b>	<b>2 397,3</b>	<b>0,1</b>	<b>0,0</b>	<b>0,0</b>
Centre-Est	Boulgou	5 848,2	0,1	59 214,3	0,8	15,1	0,0	6 560,7	0,1
	Kouritenga	1 791,2	0,0	39 066,9	0,9	1 648,2	0,0	0,0	0,0
	Koulpelogo	13 382,9	0,2	41 789,9	0,6	405,5	0,0	12 092,1	0,2
	<b>Total Région</b>	<b>21 022,3</b>	<b>0,1</b>	<b>140 071,1</b>	<b>0,8</b>	<b>2 068,7</b>	<b>0,0</b>	<b>18 652,9</b>	<b>0,1</b>
Centre-Nord	Bam	0,0	0,0	37 866,4	1,0	1 206,1	0,0	0,0	0,0
	Namentenga	0,0	0,0	71 307,8	1,0	1 589,7	0,0	262,1	0,0
	Sanmatenga	0,0	0,0	133 929,0	1,0	365,0	0,0	0,0	0,0
	<b>Total Région</b>	<b>0,0</b>	<b>0,0</b>	<b>243 103,3</b>	<b>1,0</b>	<b>3 160,8</b>	<b>0,0</b>	<b>262,1</b>	<b>0,0</b>
Centre-Ouest	Boulkiemde	0,0	0,0	88 009,7	1,0	1 279,5	0,0	0,0	0,0
	Sanguie	2 717,4	0,1	38 896,0	0,9	1 246,5	0,0	0,0	0,0
	Sissili	10 456,7	0,2	27 973,4	0,6	1 683,6	0,0	3 553,1	0,1
	Ziro	9 295,8	0,2	26 242,1	0,6	6 361,5	0,2	0,0	0,0
	<b>Total Région</b>	<b>22 469,9</b>	<b>0,1</b>	<b>181 121,2</b>	<b>0,8</b>	<b>10 571,2</b>	<b>0,0</b>	<b>3 553,1</b>	<b>0,0</b>
Centre-Sud	Bazega	3 645,1	0,1	38 101,6	0,7	9 951,9	0,2	619,1	0,0
	Nahouri	3 219,1	0,1	39 337,2	0,9	234,9	0,0	3 254,6	0,1
	Zoundweogo	4 424,4	0,1	39 681,2	0,8	1 592,9	0,0	2 318,3	0,0
	<b>Total Région</b>	<b>11 288,6</b>	<b>0,1</b>	<b>117 120,0</b>	<b>0,8</b>	<b>11 779,7</b>	<b>0,1</b>	<b>6 192,1</b>	<b>0,0</b>
Est	Gnagna	0,0	0,0	175 914,8	0,9	18 725,7	0,1	0,0	0,0
	Gourma	3 362,0	0,0	52 272,3	0,7	10 315,5	0,1	14 159,9	0,2
	Tapoa	16 721,6	0,2	22 354,4	0,3	10 763,5	0,2	17 490,0	0,3
	Komandjoari	0,0	0,0	14 565,0	0,8	3 070,0	0,2	1 229,9	0,1
	Kompienga	2 898,9	0,2	7 372,0	0,4	548,7	0,0	6 353,5	0,4
	<b>Total Région</b>	<b>22 982,6</b>	<b>0,1</b>	<b>272 478,5</b>	<b>0,7</b>	<b>43 423,5</b>	<b>0,1</b>	<b>39 233,3</b>	<b>0,1</b>
Hauts-Bassins	Houet	38 145,1	0,4	48 698,6	0,5	4 797,9	0,1	314,8	0,0
	Kenedougou	33 740,8	0,6	16 145,3	0,3	3 293,0	0,1	1 991,6	0,0
	Tuy	29 818,5	0,4	37 034,9	0,5	7 285,6	0,1	4 252,5	0,1
	<b>Total Région</b>	<b>101 704,3</b>	<b>0,5</b>	<b>101 878,8</b>	<b>0,5</b>	<b>15 376,6</b>	<b>0,1</b>	<b>6 558,9</b>	<b>0,0</b>
Nord	Passore	0,0	0,0	64 819,0	1,0	334,6	0,0	0,0	0,0
	Yatenga	0,0	0,0	138 405,4	1,0	3 163,8	0,0	0,0	0,0
	Loroum	0,0	0,0	29 961,3	0,9	2 040,9	0,1	0,0	0,0
	Zondoma	190,2	0,0	36 852,3	1,0	578,8	0,0	0,0	0,0
	<b>Total Région</b>	<b>190,2</b>	<b>0,0</b>	<b>270 037,9</b>	<b>1,0</b>	<b>6 118,1</b>	<b>0,0</b>	<b>0,0</b>	<b>0,0</b>
Plateau-Central	Ganzourgou	6 400,3	0,1	43 306,1	0,8	2 715,5	0,1	0,0	0,0
	Ouhritenga	0,0	0,0	57 401,5	0,9	7 452,5	0,1	0,0	0,0
	Kourweogo	0,0	0,0	20 963,0	1,0	630,3	0,0	0,0	0,0
	<b>Total Région</b>	<b>6 400,3</b>	<b>0,0</b>	<b>121 670,6</b>	<b>0,9</b>	<b>10 798,3</b>	<b>0,1</b>	<b>0,0</b>	<b>0,0</b>
Sahel	Oudalan	0,0	0,0	1 884,1	1,0	76,6	0,0	0,0	0,0
	Seno	0,0	0,0	7 863,0	0,9	1 191,0	0,1	0,0	0,0
	Soum	0,0	0,0	23 933,3	1,0	718,0	0,0	0,0	0,0
	Yagha	0,0	0,0	22 862,1	0,9	1 882,7	0,1	0,0	0,0
	<b>Total Région</b>	<b>0,0</b>	<b>0,0</b>	<b>56 542,5</b>	<b>0,9</b>	<b>3 868,4</b>	<b>0,1</b>	<b>0,0</b>	<b>0,0</b>
Sud-Ouest	Bougouriba	2 804,1	0,2	9 608,8	0,7	485,7	0,0	338,3	0,0
	Poni	2 444,7	0,1	23 750,7	0,9	0,0	0,0	1 524,9	0,1
	Ioba	29 400,1	0,4	32 578,0	0,5	2 713,2	0,0	7 607,6	0,1
	Noumbiel	50,0	0,0	5 283,2	0,8	0,0	0,0	1 373,6	0,2
	<b>Total Région</b>	<b>34 698,9</b>	<b>0,3</b>	<b>71 220,7</b>	<b>0,6</b>	<b>3 198,9</b>	<b>0,0</b>	<b>10 844,3</b>	<b>0,1</b>
<b>Total Burkina</b>		<b>354 417,0</b>	<b>0,1</b>	<b>1 807 875,8</b>	<b>0,7</b>	<b>176 181,0</b>	<b>0,1</b>	<b>88 994,0</b>	<b>0,0</b>



**TABLEAU B1S1A14 : Répartition du nombre de parcelles selon les autres cultures vivrières**

Regions	Provinces	Autres cultures vivrières							
		Igname		Patate		Taro		Fabirama	
		Nombre	% ligne	Nombre	% ligne	Nombre	% ligne	Nombre	% ligne
<b>Boucle Du Mouhoun</b>	Kossi	0,0	0,0	0,0	0,0	0,0	0,0	0,0	0,0
	Mouhoun	211,0	0,0	203,4	0,0	1 492,6	0,0	0,0	0,0
	Sourou	0,0	0,0	0,0	0,0	0,0	0,0	0,0	0,0
	Bale	0,0	0,0	0,0	0,0	290,2	0,0	0,0	0,0
	Banwa	757,7	0,0	157,5	0,0	0,0	0,0	0,0	0,0
	Nayala	0,0	0,0	0,0	0,0	0,0	0,0	0,0	0,0
	<b>Total Région</b>	<b>968,8</b>	<b>0,0</b>	<b>360,9</b>	<b>0,0</b>	<b>1 782,8</b>	<b>0,0</b>	<b>0,0</b>	<b>0,0</b>
<b>Cascades</b>	Comoe	1 207,8	0,0	1 905,9	0,1	0,0	0,0	0,0	0,0
	Leraba	1 454,3	0,1	1 153,6	0,1	0,0	0,0	0,0	0,0
	<b>Total Région</b>	<b>2 662,1</b>	<b>0,1</b>	<b>3 059,5</b>	<b>0,1</b>	<b>0,0</b>	<b>0,0</b>	<b>0,0</b>	<b>0,0</b>
<b>Centre</b>	Kadiogo	0,0	0,0	212,8	0,0	0,0	0,0	0,0	0,0
	<b>Total Région</b>	<b>0,0</b>	<b>0,0</b>	<b>212,8</b>	<b>0,0</b>	<b>0,0</b>	<b>0,0</b>	<b>0,0</b>	<b>0,0</b>
<b>Centre-Est</b>	Boulgou	303,8	0,0	808,8	0,1	0,0	0,0	419,8	0,0
	Kouritenga	0,0	0,0	1 478,1	0,1	0,0	0,0	0,0	0,0
	Koulpelogo	192,9	0,0	0,0	0,0	0,0	0,0	0,0	0,0
	<b>Total Région</b>	<b>496,7</b>	<b>0,0</b>	<b>2 286,9</b>	<b>0,1</b>	<b>0,0</b>	<b>0,0</b>	<b>419,8</b>	<b>0,0</b>
<b>Centre-Nord</b>	Bam	0,0	0,0	0,0	0,0	0,0	0,0	0,0	0,0
	Namentenga	0,0	0,0	146,0	0,0	0,0	0,0	0,0	0,0
	Sanmatenga	0,0	0,0	0,0	0,0	0,0	0,0	0,0	0,0
	<b>Total Région</b>	<b>0,0</b>	<b>0,0</b>	<b>146,0</b>	<b>0,0</b>	<b>0,0</b>	<b>0,0</b>	<b>0,0</b>	<b>0,0</b>
<b>Centre-Ouest</b>	Boulkiemde	0,0	0,0	67,9	0,0	41,8	0,0	33,4	0,0
	Sanguie	0,0	0,0	108,5	0,0	0,0	0,0	0,0	0,0
	Sissili	3 432,1	0,1	3 890,7	0,2	347,6	0,0	75,1	0,0
	Ziro	0,0	0,0	0,0	0,0	0,0	0,0	372,0	0,0
	<b>Total Région</b>	<b>3 432,1</b>	<b>0,0</b>	<b>4 067,2</b>	<b>0,0</b>	<b>389,5</b>	<b>0,0</b>	<b>480,5</b>	<b>0,0</b>
<b>Centre-Sud</b>	Bazega	0,0	0,0	495,3	0,0	338,2	0,0	347,7	0,0
	Nahouri	207,8	0,0	14 788,8	0,6	0,0	0,0	0,0	0,0
	Zoundweogo	0,0	0,0	0,0	0,0	0,0	0,0	0,0	0,0
	<b>Total Région</b>	<b>207,8</b>	<b>0,0</b>	<b>15 284,1</b>	<b>0,2</b>	<b>338,2</b>	<b>0,0</b>	<b>347,7</b>	<b>0,0</b>
<b>Est</b>	Gnagna	0,0	0,0	0,0	0,0	0,0	0,0	0,0	0,0
	Gourma	0,0	0,0	5 407,8	0,2	0,0	0,0	0,0	0,0
	Tapoa	0,0	0,0	693,0	0,0	0,0	0,0	0,0	0,0
	Komandjoari	0,0	0,0	0,0	0,0	0,0	0,0	0,0	0,0
	Kompienga	0,0	0,0	524,9	0,1	0,0	0,0	0,0	0,0
	<b>Total Région</b>	<b>0,0</b>	<b>0,0</b>	<b>6 625,7</b>	<b>0,1</b>	<b>0,0</b>	<b>0,0</b>	<b>0,0</b>	<b>0,0</b>
<b>Hauts-Bassins</b>	Houet	840,5	0,0	769,8	0,0	0,0	0,0	231,9	0,0
	Kenedougou	1 750,6	0,1	4 822,4	0,2	0,0	0,0	0,0	0,0
	Tuy	0,0	0,0	0,0	0,0	0,0	0,0	0,0	0,0
	<b>Total Région</b>	<b>2 591,1</b>	<b>0,0</b>	<b>5 592,2</b>	<b>0,1</b>	<b>0,0</b>	<b>0,0</b>	<b>231,9</b>	<b>0,0</b>
<b>Nord</b>	Passore	171,9	0,0	175,4	0,0	0,0	0,0	0,0	0,0
	Yatenga	0,0	0,0	871,6	0,0	0,0	0,0	0,0	0,0
	Loroum	59,0	0,0	0,0	0,0	197,0	0,0	0,0	0,0
	Zondoma	0,0	0,0	0,0	0,0	0,0	0,0	0,0	0,0
	<b>Total Région</b>	<b>230,9</b>	<b>0,0</b>	<b>1 047,0</b>	<b>0,0</b>	<b>197,0</b>	<b>0,0</b>	<b>0,0</b>	<b>0,0</b>
<b>Plateau-Central</b>	Ganzourgou	0,0	0,0	0,0	0,0	0,0	0,0	216,9	0,0
	Ouhritenga	0,0	0,0	0,0	0,0	0,0	0,0	0,0	0,0
	Kourweogo	0,0	0,0	108,1	0,0	88,9	0,0	0,0	0,0
	<b>Total Région</b>	<b>0,0</b>	<b>0,0</b>	<b>108,1</b>	<b>0,0</b>	<b>88,9</b>	<b>0,0</b>	<b>216,9</b>	<b>0,0</b>
<b>Sahel</b>	Oudalan	0,0	0,0	0,0	0,0	0,0	0,0	0,0	0,0
	Seno	0,0	0,0	0,0	0,0	0,0	0,0	0,0	0,0
	Soum	0,0	0,0	0,0	0,0	0,0	0,0	0,0	0,0
	Yagha	0,0	0,0	0,0	0,0	0,0	0,0	0,0	0,0
	<b>Total Région</b>	<b>0,0</b>	<b>0,0</b>	<b>0,0</b>	<b>0,0</b>	<b>0,0</b>	<b>0,0</b>	<b>0,0</b>	<b>0,0</b>
<b>Sud-Ouest</b>	Bougouriba	1 347,6	0,2	231,1	0,0	0,0	0,0	0,0	0,0
	Poni	5 787,0	0,2	2 485,1	0,1	0,0	0,0	0,0	0,0
	Ioba	1 654,3	0,1	2 633,7	0,1	0,0	0,0	0,0	0,0
	Noumbiel	4 511,8	0,4	858,9	0,1	26,0	0,0	0,0	0,0
	<b>Total Région</b>	<b>13 300,6</b>	<b>0,2</b>	<b>6 208,9</b>	<b>0,1</b>	<b>26,0</b>	<b>0,0</b>	<b>0,0</b>	<b>0,0</b>
<b>Total Burkina</b>		<b>23 890,2</b>	<b>0,0</b>	<b>44 999,1</b>	<b>0,0</b>	<b>2 822,3</b>	<b>0,0</b>	<b>1 696,8</b>	<b>0,0</b>

**TABLEAU B1S1A14: Répartition du nombre de parcelles selon les autres cultures vivrières (suite)**

REGION	PROVINCE	Autres cultures vivrières							
		Manioc		Niébé		Voandzou		Souchet	
		Nombre	%	Nombre	% ligne	Nombre	% ligne	Nombre	%
Boucle Du Mouhoun	Kossi	0,0	0,0	9 679,1	0,3	22 457,6	0,7	0,0	0,0
	Mouhoun	0,0	0,0	29 789,9	0,6	14 908,8	0,3	0,0	0,0
	Sourou	0,0	0,0	5 490,0	0,2	21 156,2	0,8	0,0	0,0
	Bale	0,0	0,0	18 891,7	0,9	1 530,5	0,1	0,0	0,0
	Banwa	14,1	0,0	13 167,5	0,7	4 634,6	0,2	0,0	0,0
	Nayala	0,0	0,0	6 601,6	0,8	1 329,6	0,2	0,0	0,0
	<b>Total Région</b>	<b>14,1</b>	<b>0,0</b>	<b>83 619,9</b>	<b>0,5</b>	<b>66 017,4</b>	<b>0,4</b>	<b>0,0</b>	<b>0,0</b>
Cascades	Comoé	0,0	0,0	19 183,9	0,6	10 765,0	0,3	102,9	0,0
	Leraba	0,0	0,0	8 171,6	0,5	5 702,3	0,3	785,6	0,0
	<b>Total Région</b>	<b>0,0</b>	<b>0,0</b>	<b>27 355,5</b>	<b>0,5</b>	<b>16 467,4</b>	<b>0,3</b>	<b>888,5</b>	<b>0,0</b>
Centre	Kadiogo	0,0	0,0	17 635,5	0,5	17 776,6	0,5	0,0	0,0
	<b>Total Région</b>	<b>0,0</b>	<b>0,0</b>	<b>17 635,5</b>	<b>0,5</b>	<b>17 776,6</b>	<b>0,5</b>	<b>0,0</b>	<b>0,0</b>
Centre-Est	Boulgou	917,8	0,1	7 292,6	0,5	3 847,6	0,3	0,0	0,0
	Kouritenga	276,3	0,0	8 378,4	0,6	3 665,8	0,3	0,0	0,0
	Koulpelogo	736,8	0,1	2 340,7	0,3	5 043,6	0,6	0,0	0,0
	<b>Total Région</b>	<b>1 930,9</b>	<b>0,1</b>	<b>18 011,7</b>	<b>0,5</b>	<b>12 557,0</b>	<b>0,4</b>	<b>0,0</b>	<b>0,0</b>
Centre-Nord	Bam	0,0	0,0	9 974,6	0,2	30 040,8	0,8	0,0	0,0
	Namentenga	0,0	0,0	7 862,4	0,3	21 446,1	0,7	136,9	0,0
	Sanmatenga	295,6	0,0	49 551,5	0,4	81 522,7	0,6	0,0	0,0
	<b>Total Région</b>	<b>295,6</b>	<b>0,0</b>	<b>67 388,5</b>	<b>0,3</b>	<b>133 009,6</b>	<b>0,7</b>	<b>136,9</b>	<b>0,0</b>
Centre-Ouest	Boulkiemde	24,2	0,0	15 650,1	0,2	49 323,8	0,8	0,0	0,0
	Sanguié	36,2	0,0	5 889,2	0,2	26 530,8	0,8	0,0	0,0
	Sissili	109,6	0,0	11 942,6	0,5	4 043,0	0,2	0,0	0,0
	Ziro	0,0	0,0	14 001,5	0,6	7 736,6	0,3	0,0	0,0
	<b>Total Région</b>	<b>170,0</b>	<b>0,0</b>	<b>47 483,5</b>	<b>0,3</b>	<b>87 634,2</b>	<b>0,6</b>	<b>0,0</b>	<b>0,0</b>
Centre-Sud	Bazega	93,3	0,0	26 661,3	0,6	13 774,8	0,3	0,0	0,0
	Nahouri	0,0	0,0	9 177,2	0,4	1 514,2	0,1	0,0	0,0
	Zoundweogo	0,0	0,0	17 556,4	0,7	7 828,7	0,3	0,0	0,0
	<b>Total Région</b>	<b>93,3</b>	<b>0,0</b>	<b>53 394,9</b>	<b>0,6</b>	<b>23 117,7</b>	<b>0,2</b>	<b>0,0</b>	<b>0,0</b>
Est	Gnagna	0,0	0,0	6 032,0	0,1	41 459,9	0,9	0,0	0,0
	Gourma	291,7	0,0	14 113,3	0,4	11 953,1	0,4	0,0	0,0
	Tapoa	0,0	0,0	7 482,8	0,5	7 211,7	0,5	0,0	0,0
	Komandjoari	0,0	0,0	313,0	0,0	6 345,6	1,0	0,0	0,0
	Kompienga	91,2	0,0	6 856,3	0,7	2 656,5	0,3	0,0	0,0
	<b>Total Région</b>	<b>382,8</b>	<b>0,0</b>	<b>34 797,5</b>	<b>0,3</b>	<b>69 626,8</b>	<b>0,6</b>	<b>0,0</b>	<b>0,0</b>
Hauts-Bassins	Houet	40,2	0,0	26 710,7	0,7	10 620,7	0,3	0,0	0,0
	Kenédougou	0,0	0,0	11 246,7	0,5	6 686,7	0,3	69,3	0,0
	Tuy	0,0	0,0	25 356,5	0,8	7 047,4	0,2	0,0	0,0
	<b>Total Région</b>	<b>40,2</b>	<b>0,0</b>	<b>63 314,0</b>	<b>0,7</b>	<b>24 354,8</b>	<b>0,3</b>	<b>69,3</b>	<b>0,0</b>
Nord	Passore	0,0	0,0	2 621,0	0,1	28 845,5	0,9	0,0	0,0
	Yatenga	0,0	0,0	13 440,4	0,2	43 530,0	0,8	0,0	0,0
	Loroum	0,0	0,0	1 299,6	0,0	26 081,1	0,9	0,0	0,0
	Zondoma	0,0	0,0	4 714,7	0,2	14 929,1	0,8	0,0	0,0
	<b>Total Région</b>	<b>0,0</b>	<b>0,0</b>	<b>22 075,6</b>	<b>0,2</b>	<b>113 385,6</b>	<b>0,8</b>	<b>0,0</b>	<b>0,0</b>
Plateau-Central	Ganzourgou	0,0	0,0	20 762,6	0,8	4 060,6	0,2	0,0	0,0
	Ouhritenga	0,0	0,0	14 887,9	0,3	38 054,5	0,7	0,0	0,0
	Kourweogo	0,0	0,0	3 798,8	0,2	14 634,0	0,8	0,0	0,0
	<b>Total Région</b>	<b>0,0</b>	<b>0,0</b>	<b>39 449,3</b>	<b>0,4</b>	<b>56 749,1</b>	<b>0,6</b>	<b>0,0</b>	<b>0,0</b>
Sahel	Oudalan	0,0	0,0	519,5	0,5	610,4	0,5	0,0	0,0
	Seno	0,0	0,0	2 169,1	0,5	2 136,1	0,5	0,0	0,0
	Soum	0,0	0,0	8 626,2	0,3	21 919,3	0,7	0,0	0,0
	Yagha	0,0	0,0	112,5	0,0	2 672,2	1,0	0,0	0,0
	<b>Total Région</b>	<b>0,0</b>	<b>0,0</b>	<b>11 427,2</b>	<b>0,3</b>	<b>27 338,0</b>	<b>0,7</b>	<b>0,0</b>	<b>0,0</b>
Sud-Ouest	Bougouriba	5,1	0,0	3 357,8	0,4	2 504,3	0,3	112,6	0,0
	Poni	0,0	0,0	7 341,0	0,3	9 319,4	0,4	1 084,9	0,0
	Ioba	0,0	0,0	20 589,4	0,8	1 180,8	0,0	0,0	0,0
	Noumbiel	12,0	0,0	5 464,6	0,5	1 172,4	0,1	0,0	0,0
	<b>Total Région</b>	<b>17,1</b>	<b>0,0</b>	<b>36 752,8</b>	<b>0,5</b>	<b>14 176,9</b>	<b>0,2</b>	<b>1 197,5</b>	<b>0,0</b>
<b>Total Burkina</b>		<b>2 944,1</b>	<b>0,0</b>	<b>522 705,8</b>	<b>0,4</b>	<b>662 211,2</b>	<b>0,5</b>	<b>2 292,2</b>	<b>0,0</b>



## **1.2. RECENSEMENT ET CARACTERISTIQUES DES PARCELLES ABANDONNEES**

Tableau B1S2A01: Répartition des parcelles abandonnées selon les causes

Région	Province	Causes d'abandon de la parcelle							
		Parcelle en jachère		Parcelle dégradée		Parcelle retirée		Parcelle prêtée	
		Nombre	% ligne	Nombre	% ligne	Nombre	% ligne	Nombre	% ligne
Boucle Du Mouhoun	Kossi	19 792	61,5	1 265	3,9	2 329	7,2	2 219	6,9
	Mouhoun	22 345	69,2	2 177	6,7	1 852	5,7		
	Sourou	23 544	83,9	684	2,4	630	2,2	380	1,4
	Bale	15 024	66,9	745	3,3	659	2,9	640	2,9
	Banwa	19 796	70,2	4	0,0	644	2,3	1 232	4,4
	Nayala	10 228	72,4	674	4,8	194	1,4	230	1,6
	<b>Total région</b>	<b>110 728</b>	<b>70,4</b>	<b>5 550</b>	<b>3,5</b>	<b>6 307</b>	<b>4,0</b>	<b>4 701</b>	<b>3,0</b>
Cascades	Comoé	13 105	61,1	1 156	5,4	1 351	6,3	319	1,5
	Leraba	9 798	64,5	280	1,8	419	2,8	202	1,3
	<b>Total région</b>	<b>22 903</b>	<b>62,5</b>	<b>1 436</b>	<b>3,9</b>	<b>1 770</b>	<b>4,8</b>	<b>520</b>	<b>1,4</b>
Centre	Kadiogo	25 803	58,1	2 071	4,7	1 883	4,2	4 644	10,5
	<b>Total région</b>	<b>25 803</b>	<b>58,1</b>	<b>2 071</b>	<b>4,7</b>	<b>1 883</b>	<b>4,2</b>	<b>4 644</b>	<b>10,5</b>
Centre-Est	Boulgou	34 398	72,3	5 104	10,7	1 331	2,8		
	Kouritenga	18 597	77,3	1 875	7,8	723	3,0	209	0,9
	Koulpelogo	15 500	59,0	899	3,4	3 036	11,6	322	1,2
	<b>Total région</b>	<b>68 495</b>	<b>70,0</b>	<b>7 878</b>	<b>8,0</b>	<b>5 090</b>	<b>5,2</b>	<b>531</b>	<b>0,5</b>
Centre-Nord	Bam	19 028	58,4	7 209	22,1	4 993	15,3		
	Namentenga	28 477	77,6	2 284	6,2	135	0,4	467	1,3
	Sanmatenga	35 863	70,8	4 112	8,1	4 299	8,5	602	1,2
	<b>Total région</b>	<b>83 367</b>	<b>69,5</b>	<b>13 605</b>	<b>11,3</b>	<b>9 427</b>	<b>7,9</b>	<b>1 069</b>	<b>0,9</b>
Centre-Ouest	Boulkiemde	28 527	85,5	175	0,5	675	2,0		
	Sanguie	14 553	45,4	4 352	13,6	997	3,1	518	1,6
	Sissili	16 123	70,1	760	3,3	340	1,5	1 056	4,6
	Ziro	12 552	80,5	432	2,8				
	<b>Total région</b>	<b>71 755</b>	<b>69,0</b>	<b>5 719</b>	<b>5,5</b>	<b>2 012</b>	<b>1,9</b>	<b>1 574</b>	<b>1,5</b>
Centre-Sud	Bazega	15 307	68,1	3 334	14,8	74	0,3		
	Nahouri	7 073	30,9	1 718	7,5	1 454	6,4	357	1,6
	Zoundweogo	12 889	64,5	4 376	21,9	264	1,3	1 230	6,2
	<b>Total région</b>	<b>35 268</b>	<b>54,0</b>	<b>9 428</b>	<b>14,4</b>	<b>1 792</b>	<b>2,7</b>	<b>1 588</b>	<b>2,4</b>
Est	Gnagna	22 127	49,2	20 407	45,4				
	Gourma	21 264	66,2	4 986	15,5	549	1,7	207	0,6
	Tapoa	17 001	51,6	8 192	24,9	2 301	7,0	497	1,5
	Komandjoari	7 653	74,8	1 703	16,7	93	0,9	92	0,9
	Kompienga	6 861	64,2	550	5,2	450	4,2		
	<b>Total région</b>	<b>74 905</b>	<b>57,2</b>	<b>35 839</b>	<b>27,4</b>	<b>3 394</b>	<b>2,6</b>	<b>795</b>	<b>0,6</b>
Hauts-Bassins	Houet	33 399	63,0	2 471	4,7	3 525	6,6	1 825	3,4
	Kenedougou	17 984	53,8	894	2,7	2 262	6,8	2 092	6,3
	Tuy	16 002	68,7	758	3,3	160	0,7	564	2,4
	<b>Total région</b>	<b>67 385</b>	<b>61,4</b>	<b>4 123</b>	<b>3,8</b>	<b>5 947</b>	<b>5,4</b>	<b>4 481</b>	<b>4,1</b>
Nord	Passore	17 646	80,0	1 378	6,2	508	2,3		
	Yatenga	29 418	81,3	3 073	8,5	1 628	4,5		
	Loroum	10 712	90,1	291	2,5	172	1,4	68	0,6
	Zondoma	11 117	84,5	1 443	11,0				
	<b>Total région</b>	<b>68 892</b>	<b>82,7</b>	<b>6 186</b>	<b>7,4</b>	<b>2 308</b>	<b>2,8</b>	<b>68</b>	<b>0,1</b>
Plateau-Central	Ganzourgou	14 726	52,9	2 367	8,5	3 681	13,2	818	2,9
	Ouhritenga	21 973	80,8	1 133	4,2	832	3,1	548	2,0
	Kourweogo	10 737	89,1	264	2,2				
	<b>Total région</b>	<b>47 436</b>	<b>70,7</b>	<b>3 764</b>	<b>5,6</b>	<b>4 513</b>	<b>6,7</b>	<b>1 366</b>	<b>2,0</b>
Sahel	Oudalan	19 293	95,2						
	Seno	8 733	52,4	5 884	35,3				
	Soum	10 887	49,2	5 773	26,1	2 184	9,9		
	Yagha	19 411	86,9	843	3,8	484	2,2	943	4,2
	<b>Total région</b>	<b>58 325</b>	<b>71,7</b>	<b>12 500</b>	<b>15,4</b>	<b>2 668</b>	<b>3,3</b>	<b>943</b>	<b>1,2</b>
Sud-Ouest	Bougouriba	6 971	72,2	520	5,4	7	0,1	116	1,2
	Poni	22 777	72,5	1 399	4,5	537	1,7	476	1,5
	Ioba	6 826	45,9	4 876	32,8	1 185	8,0		
	Noumbiel	3 810	36,6	1 781	17,1	1 738	16,7	26	0,2
	<b>Total région</b>	<b>40 384</b>	<b>60,8</b>	<b>8 576</b>	<b>12,9</b>	<b>3 467</b>	<b>5,2</b>	<b>618</b>	<b>0,9</b>
<b>Total Burkina</b>		<b>775 649</b>	<b>66,6</b>	<b>116 675</b>	<b>10,0</b>	<b>50 577</b>	<b>4,3</b>	<b>22 898</b>	<b>2,0</b>

Tableau B1S2A01: Répartition des parcelles abandonnées selon les causes (suite)

Région	Province	Causes d'abandon de la parcelle					
		Manque de main d'œuvre		Autres (à préciser)		Total	
		Nombre	% ligne	Nombre	% ligne	Nombre	% ligne
Boucle Du Mouhoun	Kossi	5 132	16,0	1 420	4,4	32 157	100
	Mouhoun	3 074	9,5	2 828	8,8	32 276	100
	Sourou	2 492	8,9	333	1,2	28 062	100
	Bale	2 915	13,0	2 480	11,0	22 464	100
	Banwa	1 912	6,8	4 619	16,4	28 207	100
	Nayala	2 606	18,4	199	1,4	14 131	100
	<b>Total région</b>	<b>18 132</b>	<b>11,5</b>	<b>11 878</b>	<b>7,6</b>	<b>157 297</b>	<b>100</b>
Cascades	Comoe	4 821	22,5	703	3,3	21 454	100
	Leraba	1 775	11,7	2 714	17,9	15 189	100
	<b>Total région</b>	<b>6 596</b>	<b>18,0</b>	<b>3 417</b>	<b>9,3</b>	<b>36 643</b>	<b>100</b>
Centre	Kadiogo	9 004	20,3	1 000	2,3	44 405	100
	<b>Total région</b>	<b>9 004</b>	<b>20,3</b>	<b>1 000</b>	<b>2,3</b>	<b>44 405</b>	<b>100</b>
Centre-Est	Boulgou	5 641	11,9	1 094	2,3	47 568	100
	Kouritenga	1 603	6,7	1 063	4,4	24 070	100
	Koulpelogo	3 770	14,3	2 751	10,5	26 279	100
	<b>Total région</b>	<b>11 014</b>	<b>11,2</b>	<b>4 908</b>	<b>5,0</b>	<b>97 917</b>	<b>100</b>
Centre-Nord	Bam	396	1,2	981	3,0	32 607	100
	Namentenga	2 049	5,6	3 285	9,0	36 696	100
	Sanmatenga	4 186	8,3	1 582	3,1	50 645	100
	<b>Total région</b>	<b>6 632</b>	<b>5,5</b>	<b>5 848</b>	<b>4,9</b>	<b>119 948</b>	<b>100</b>
Centre-Ouest	Boulkiemde	2 731	8,2	1 246	3,7	33 354	100
	Sanguie	2 070	6,5	9 561	29,8	32 052	100
	Sissili	3 285	14,3	1 449	6,3	23 013	100
	Ziro	2 012	12,9	595	3,8	15 591	100
	<b>Total région</b>	<b>10 098</b>	<b>9,7</b>	<b>12 851</b>	<b>12,4</b>	<b>104 009</b>	<b>100</b>
Centre-Sud	Bazega	3 222	14,3	544	2,4	22 481	100
	Nahouri	7 296	31,9	4 992	21,8	22 891	100
	Zoundweogo	1 218	6,1			19 977	100
	<b>Total région</b>	<b>11 736</b>	<b>18,0</b>	<b>5 537</b>	<b>8,5</b>	<b>65 348</b>	<b>100</b>
Est	Gnagna	1 996	4,4	403	0,9	44 933	100
	Gourma	3 442	10,7	1 677	5,2	32 125	100
	Tapoa	2 938	8,9	2 021	6,1	32 951	100
	Komandjoari	288	2,8	400	3,9	10 229	100
	Kompienga	2 659	24,9	160	1,5	10 681	100
	<b>Total région</b>	<b>11 324</b>	<b>8,6</b>	<b>4 661</b>	<b>3,6</b>	<b>130 919</b>	<b>100</b>
Hauts-Bassins	Houet	8 508	16,0	3 287	6,2	53 014	100
	Kenedougou	7 833	23,4	2 382	7,1	33 447	100
	Tuy	2 987	12,8	2 811	12,1	23 281	100
	<b>Total région</b>	<b>19 327</b>	<b>17,6</b>	<b>8 480</b>	<b>7,7</b>	<b>109 742</b>	<b>100</b>
Nord	Passore	2 104	9,5	419	1,9	22 055	100
	Yatenga	2 070	5,7			36 189	100
	Loroum	314	2,6	329	2,8	11 886	100
	Zondoma	595	4,5			13 155	100
	<b>Total région</b>	<b>5 083</b>	<b>6,1</b>	<b>748</b>	<b>0,9</b>	<b>83 285</b>	<b>100</b>
Plateau-Central	Ganzourgou	3 413	12,3	2 842	10,2	27 846	100
	Ouhritenga	1 745	6,4	973	3,6	27 204	100
	Kourweogo	894	7,4	158	1,3	12 052	100
	<b>Total région</b>	<b>6 051</b>	<b>9,0</b>	<b>3 972</b>	<b>5,9</b>	<b>67 102</b>	<b>100</b>
Sahel	Oudalan	982	4,8			20 275	100
	Seno	1 074	6,4	965	5,8	16 657	100
	Soum	678	3,1	2 598	11,7	22 119	100
	Yagha	440	2,0	208	0,9	22 329	100
	<b>Total région</b>	<b>3 174</b>	<b>3,9</b>	<b>3 772</b>	<b>4,6</b>	<b>81 380</b>	<b>100</b>
Sud-Ouest	Bougouriba	1 784	18,5	264	2,7	9 662	100
	Poni	4 989	15,9	1 254	4,0	31 431	100
	Ioba	1 352	9,1	642	4,3	14 881	100
	Noumbiel	2 612	25,1	428	4,1	10 395	100
	<b>Total région</b>	<b>10 737</b>	<b>16,2</b>	<b>2 588</b>	<b>3,9</b>	<b>66 369</b>	<b>100</b>
<b>Total Burkina</b>		<b>128 908</b>	<b>11,1</b>	<b>69 658</b>	<b>6,0</b>	<b>1 164 365</b>	<b>100</b>

Tableau B1S3A01: Répartition des parcelles selon l'espèce agro-forestière dominante

Regions	Proninces	Nom de l'espèce							
		Karité		Néré		Mimosa		Kapokier	
		Nombre	% ligne	Nombre	% ligne	Nombre	% ligne	Nombre	% ligne
Boucle du Mouhoun	Kossi	90 172	47,6	306	0	7 650	4,0	2 984	1,6
	Mouhoun	210 982	85,2	8 543	3,5	1 277	0,5	5 050	2,0
	Sourou	43 966	38,6	2 106	1,9	16 623	14,6	942	0,8
	Bale	155 542	88,8	4 738	0	3 114	1,8	459	0,3
	Banwa	135 780	88,8	2 301	1,5	11	0,0	3 335	2,2
	Nayala	58 723	70,6	1 460	0	2 616	3,1		
	<b>Total région</b>	<b>695 164</b>	<b>72,2</b>	<b>19 453</b>	<b>2,0</b>	<b>31 291</b>	<b>3,3</b>	<b>12 770</b>	<b>1,3</b>
Cascades	Comoe	96 247	70,8	20 108	14,8	1 196	0,9		
	Leraba	51 658	72,1	10 990	15,3	2 569	3,6	31	0,0
	<b>Total région</b>	<b>147 905</b>	<b>71,2</b>	<b>31 099</b>	<b>15,0</b>	<b>3 764</b>	<b>1,8</b>	<b>31</b>	<b>0,0</b>
Centre	Kadiogo	110 894	54,5	6 023	3,0	1 777	0,9	6 962	3,4
	<b>Total région</b>	<b>110 894</b>	<b>54,5</b>	<b>6 023</b>	<b>3,0</b>	<b>1 777</b>	<b>0,9</b>	<b>6 962</b>	<b>3,4</b>
Centre-Est	Boulgou	62 056	46,7	7 318	5,5	1 462	1,1	3 134	2,4
	Kouritenga	108 425	57,1	2 521	1,3	1 913	1,0	2 224	1,2
	Koulpelogo	97 173	64,4	11 744	7,8	480	0,3	2 468	1,6
	<b>Total région</b>	<b>267 653</b>	<b>56,5</b>	<b>21 583</b>	<b>4,6</b>	<b>3 855</b>	<b>0,8</b>	<b>7 826</b>	<b>1,7</b>
Centre-Nord	Bam	20 285	19,2	613	0,6	11 989	11,3	1 233	1,2
	Namentenga	55 618	32,7	1 217	0,7	2 231	1,3	1 742	1,0
	Sanmatenga	94 903	25,8	629	0,2	20 821	5,7	5 361	1,5
	<b>Total région</b>	<b>170 806</b>	<b>26,5</b>	<b>2 460</b>	<b>0,4</b>	<b>35 041</b>	<b>5,4</b>	<b>8 335</b>	<b>1,3</b>
Centre-Ouest	Boulkiemde	153 291	50,5	13 788	4,5	16 060	5,3	1 225	0,4
	Sanguie	97 624	59,5	8 092	4,9	6 635	4,0	514	0,3
	Sissili	141 398	95,4	5 326	3,6	191	0,1	22	0,0
	Ziro	157 554	93,4	3 662	2,2			1 185	0,7
	<b>Total région</b>	<b>549 867</b>	<b>70,1</b>	<b>30 868</b>	<b>3,9</b>	<b>22 887</b>	<b>2,9</b>	<b>2 945</b>	<b>0,4</b>
Centre-Sud	Bazega	119 820	57,3	11 853	5,7	2 155	1,0	10 266	4,9
	Nahouri	59 186	67,5	3 363	3,8	5 309	6,1		
	Zoundweogo	121 623	67,8	6 104	3,4	1 935	1,1	5 853	3,3
	<b>Total région</b>	<b>300 630</b>	<b>63,1</b>	<b>21 319</b>	<b>4,5</b>	<b>9 399</b>	<b>2,0</b>	<b>16 119</b>	<b>3,4</b>
Est	Gnagna	74 248	19,9	4 744	1,3	1 212	0,3	1 545	0,4
	Gourma	131 717	60,4	9 257	4,2			3 697	1,7
	Tapoa	95 616	57,5	9 472	5,7	2 191	1,3	3 612	2,2
	Komandjoari	5 327	16,9	187	0,6	155	0,5	1 404	4,5
	Kompienga	39 829	74,9	3 738	7,0			416	0,8
	<b>Total région</b>	<b>346 737</b>	<b>41,2</b>	<b>27 398</b>	<b>3,3</b>	<b>3 558</b>	<b>0,4</b>	<b>10 675</b>	<b>1,3</b>
Hauts-Bassins	Houet	238 373	89,9	14 353	5,4			1 265	0,5
	Kenedougou	134 969	82,6	22 598	13,8	1 177	0,7	464	0,3
	Tuy	138 907	83,7	9 376	5,6	7 161	4,3	1 747	1,1
	<b>Total région</b>	<b>512 249</b>	<b>86,1</b>	<b>46 327</b>	<b>7,8</b>	<b>8 338</b>	<b>1,4</b>	<b>3 476</b>	<b>0,6</b>
Nord	Passore	70 623	45,3	1 773	1,1	18 753	12,0	930	0,6
	Yatenga	50 493	15,6	1 982	0,6	33 811	10,4	1 172	0,4
	Loroum	7 932	14,7	310	0,6	2 052	3,8	430	0,8
	Zondoma	42 700	42,7	594	0,6	6 089	6,1	861	0,9
	<b>Total région</b>	<b>171 747</b>	<b>27,1</b>	<b>4 660</b>	<b>0,7</b>	<b>60 705</b>	<b>9,6</b>	<b>3 393</b>	<b>0,5</b>
Plateau-Central	Ganzourgou	67 634	37,0	4 884	2,7	3 410	1,9	6 483	3,5
	Oubritenga	119 433	52,0	2 958	1,3	5 762	2,5	2 791	1,2
	Kourweogo	49 051	56,1	887	1,0	3 846	4,4	1 811	2,1
	<b>Total région</b>	<b>236 118</b>	<b>47,2</b>	<b>8 728</b>	<b>1,7</b>	<b>13 018</b>	<b>2,6</b>	<b>11 085</b>	<b>2,2</b>
Sahel	Oudalan			143	0,4	2 197	5,7		
	Seno					5 251	6,3		
	Soum					6 309	3,2		
	Yagha	2 242	3,5	343	0,5	300	0,5		
	<b>Total région</b>	<b>2 242</b>	<b>0,6</b>	<b>486</b>	<b>0,1</b>	<b>14 057</b>	<b>3,7</b>		
Sud-Ouest	Bougouriba	42 476	68,9	7 442	12,1	1 483	2,4	187	0,3
	Poni	85 200	72,6	11 766	10,0	6 015	5,1	347	0,3
	Ioba	105 903	68,5	7 167	4,6	12 564	8,1	295	0,2
	Noumbiel	36 763	86,8	3 528	8,3	783	1,8	207	0,5
	<b>Total région</b>	<b>270 342</b>	<b>71,9</b>	<b>29 902</b>	<b>8,0</b>	<b>20 845</b>	<b>5,5</b>	<b>1 036</b>	<b>0,3</b>
<b>Total Burkina</b>		<b>3 782 355</b>	<b>53,4</b>	<b>250 305</b>	<b>3,5</b>	<b>228 533</b>	<b>3,2</b>	<b>84 654</b>	<b>1,2</b>

**Tableau B1S3A01: Répartition des parcelles selon l'espèce agro-forestière dominante (suite)**

Regions	Proninces	Nom de l'espèce							
		Baobab		Eucalyptus		Rônier		Prumier	
		Nombre	% ligne	Nombre	% ligne	Nombre	% ligne	Nombre	% ligne
Boucle du Mouhoun	Kossi	6 651	0	1 493	0,8	5 258	2,8	41 228	21,7
	Mouhoun	3 139	1,3	2 091	0,8			616	0,2
	Sourou	2 902	2,6					16 370	14,4
	Bale	1 554	0	850	0,5			488	0,3
	Banwa	1 844	1,2	291	0,2	10	0,0	2 075	1,4
	Nayala	3 850	0	170	0,2			2 123	2,6
	<b>Total région</b>	<b>19 939</b>	<b>2,1</b>	<b>4 895</b>	<b>0,5</b>	<b>5 267</b>	<b>0,5</b>	<b>62 901</b>	<b>6,5</b>
Cascades	Comoe			996	0,7	15 111	11,1		
	Leraba	274	0,4	404	0,6	4 075	5,7		
	<b>Total région</b>	<b>274</b>	<b>0,1</b>	<b>1 400</b>	<b>0,7</b>	<b>19 186</b>	<b>9,2</b>		
Centre	Kadiogo	6 992	3,4	9 497	4,7	263	0,1	7 589	3,7
	<b>Total région</b>	<b>6 992</b>	<b>3,4</b>	<b>9 497</b>	<b>4,7</b>	<b>263</b>	<b>0,1</b>	<b>7 589</b>	<b>3,7</b>
Centre-Est	Boulgou	2 665	2,0	1 075	0,8	47	0,0	1 006	0,8
	Kouritenga	2 640	1,4	2 546	1,3	154	0,1	1 716	0,9
	Koulpelogo	5 493	3,6	396	0,3	3 889	2,6	3 701	2,5
	<b>Total région</b>	<b>10 798</b>	<b>2,3</b>	<b>4 016</b>	<b>0,8</b>	<b>4 091</b>	<b>0,9</b>	<b>6 423</b>	<b>1,4</b>
Centre-Nord	BAM	10 671	10,1					13 429	12,7
	NAMENTENGA	11 458	6,7	909	0,5	2 190	1,3	13 426	7,9
	SANMATENGA	17 320	4,7	1 400	0,4	1 976	0,5	45 195	12,3
	<b>Total région</b>	<b>39 449</b>	<b>6,1</b>	<b>2 309</b>	<b>0,4</b>	<b>4 166</b>	<b>0,6</b>	<b>72 050</b>	<b>11,2</b>
Centre-Ouest	Boulkiemde	3 446	1,1	1 433	0,5			2 725	0,9
	Sanguie	1 560	1,0	1 748	1,1			1 729	1,1
	Sissili	128	0,1	9	0,0				
	Ziro	360	0,2	448	0,3				
	<b>Total région</b>	<b>5 494</b>	<b>0,7</b>	<b>3 638</b>	<b>0,5</b>			<b>4 454</b>	<b>0,6</b>
Centre-Sud	Bazega	418	0,2	6 166	3,0	333	0,2	3 455	1,7
	Nahouri	6 849	7,8	930	1,1	231	0,3	231	0,3
	Zoundweogo	5 303	3,0	2 612	1,5			5 082	2,8
	<b>Total région</b>	<b>12 570</b>	<b>2,6</b>	<b>9 708</b>	<b>2,0</b>	<b>565</b>	<b>0,1</b>	<b>8 768</b>	<b>1,8</b>
Est	Gnagna	10 846	2,9			2 310	0,6	15 702	4,2
	Gourma	6 457	3,0	2 067	0,9	103	0,0	5 276	2,4
	Tapoa	3 095	1,9	1 223	0,7	6 325	3,8	4 400	2,6
	Komandjoari	1 846	5,8					3 409	10,8
	Kompienga	1 278	2,4			745	1,4	382	0,7
	<b>Total région</b>	<b>23 522</b>	<b>2,8</b>	<b>3 290</b>	<b>0,4</b>	<b>9 483</b>	<b>1,1</b>	<b>29 168</b>	<b>3,5</b>
Hauts-Bassins	Houet	1 412	0,5	3 046	1,1	2 579	1,0	30	0,0
	Kenedougou	400	0,2			1 932	1,2		
	Tuy	2 098	1,3						
	<b>Total région</b>	<b>3 910</b>	<b>0,7</b>	<b>3 046</b>	<b>0,5</b>	<b>4 510</b>	<b>0,8</b>	<b>30</b>	<b>0,0</b>
Nord	Passore	1 699	1,1	178	0,1			8 030	5,1
	Yatenga	25 341	7,8			3 940	1,2	52 570	16,2
	Loroum	3 401	6,3	66	0,1	1 529	2,8	9 560	17,7
	Zondoma	4 298	4,3	184	0,2			9 976	10,0
	<b>Total région</b>	<b>34 739</b>	<b>5,5</b>	<b>428</b>	<b>0,1</b>	<b>5 469</b>	<b>0,9</b>	<b>80 136</b>	<b>12,6</b>
Plateau-Central	Ganzourgou	7 320	4,0	5 346	2,9	368	0,2	10 371	5,7
	Oubritenga	3 247	1,4	6 171	2,7	166	0,1	14 439	6,3
	Kourweogo	1 360	1,6	1 078	1,2			1 758	2,0
	<b>Total région</b>	<b>11 926</b>	<b>2,4</b>	<b>12 595</b>	<b>2,5</b>	<b>534</b>	<b>0,1</b>	<b>26 568</b>	<b>5,3</b>
Sahel	Oudalan					571	1,5	77	0,2
	Seno	1 981	2,4			13 874	16,7	759	0,9
	Soum	1 556	0,8			2 391	1,2	7 442	3,7
	Yagha	9 216	14,6	243	0,4	1 298	2,1	3 555	5,6
	<b>Total région</b>	<b>12 753</b>	<b>3,3</b>	<b>243</b>	<b>0,1</b>	<b>18 134</b>	<b>4,7</b>	<b>11 832</b>	<b>3,1</b>
Sud-Ouest	Bougouriba	1 918	3,1	57	0,1	322	0,5	7	0,0
	Poni	2 098	1,8	147	0,1	244	0,2		
	Ioba	4 414	2,9	148	0,1				
	Noumbiel	176	0,4						
	<b>Total région</b>	<b>8 606</b>	<b>2,3</b>	<b>353</b>	<b>0,1</b>	<b>566</b>	<b>0,2</b>	<b>7</b>	<b>0,0</b>
<b>TOTAL BURKINA</b>		<b>190 972</b>	<b>2,7</b>	<b>55 417</b>	<b>0,8</b>	<b>72 234</b>	<b>1,0</b>	<b>309 927</b>	<b>4,4</b>



**Tableau B1S3A01 : Répartition des parcelles selon l'espèce agro-forestière dominante (suite)**

Regions	Proninces	Nom de l'espèce							
		Tamarinier		Résinier sauvage		Nimier		Balanites	
		Nombre	% ligne	Nombre	% ligne	Nombre	% ligne	Nombre	% ligne
Boucle Du Mouhoun	Kossi	1 663	0,9	9 304	4,9	3 393	1,8	16 317	8,6
	Mouhoun	3 536	1,4	9 710	3,9	2 480	1,0	183	0,1
	Sourou	2 762	2,4	17 978	15,8	4 211	3,7	4 415	3,9
	Bale	1 316	0,8	4 609	2,6	1 718	1,0	352	0,2
	Banwa	2 276	1,5	4 991	3,3				
	Nayala	245	0,3	11 529	13,9	1 674	2,0	798	1,0
	<b>Total région</b>	<b>11 797</b>	<b>1,2</b>	<b>58 121</b>	<b>6,0</b>	<b>13 475</b>	<b>1,4</b>	<b>22 066</b>	<b>2,3</b>
Cascades	Comoe	1 005	0,7			1 359	1,0		
	Leraba	71	0,1			1 064	1,5		
	<b>Total région</b>	<b>1 076</b>	<b>0,5</b>			<b>2 423</b>	<b>1,2</b>		
Centre	Kadiogo	6 007	3,0	13 096	6,4	27 266	13,4	5 649	2,8
	<b>Total région</b>	<b>6 007</b>	<b>3,0</b>	<b>13 096</b>	<b>6,4</b>	<b>27 266</b>	<b>13,4</b>	<b>5 649</b>	<b>2,8</b>
Centre-Est	Boulgou	1 794	1,4	21 904	16,5	23 565	17,7	4 152	3,1
	Kouritenga	1 779	0,9	19 362	10,2	36 418	19,2	9 448	5,0
	Koulpelogo	800	0,5	2 868	1,9	12 049	8,0	765	0,5
	<b>Total région</b>	<b>4 373</b>	<b>0,9</b>	<b>44 134</b>	<b>9,3</b>	<b>72 032</b>	<b>15,2</b>	<b>14 365</b>	<b>3,0</b>
Centre-Nord	Bam	3 286	3,1	10 017	9,5	10 670	10,1	20 322	19,2
	Namentenga	4 256	2,5	21 723	12,8	7 819	4,6	37 547	22,1
	Sanmatenga	9 362	2,5	30 165	8,2	40 366	11,0	79 608	21,6
	<b>Total région</b>	<b>16 905</b>	<b>2,6</b>	<b>61 905</b>	<b>9,6</b>	<b>58 855</b>	<b>9,1</b>	<b>137 477</b>	<b>21,3</b>
Centre-Ouest	Boulkiemde	6 818	2,2	31 630	10,4	69 830	23,0	1 836	0,6
	Sanguie	1 129	0,7	28 982	17,7	13 862	8,5	1 578	1,0
	Sissili	511	0,3	320	0,2	13	0,0		
	Ziro	968	0,6	3 862	2,3	721	0,4		
	<b>Total région</b>	<b>9 427</b>	<b>1,2</b>	<b>64 794</b>	<b>8,3</b>	<b>84 426</b>	<b>10,8</b>	<b>3 414</b>	<b>0,4</b>
Centre-Sud	Bazega	837	0,4	22 616	10,8	29 668	14,2	89	0,0
	Nahouri	899	1,0	4 806	5,5	3 991	4,5		
	Zoundweogo			12 450	6,9	12 744	7,1	4 375	2,4
	<b>Total région</b>	<b>1 735</b>	<b>0,4</b>	<b>39 872</b>	<b>8,4</b>	<b>46 403</b>	<b>9,7</b>	<b>4 465</b>	<b>0,9</b>
Est	Gnagna	13 863	3,7	40 327	10,8	24 722	6,6	152 758	40,9
	Gourma	7 504	3,4	21 974	10,1	10 427	4,8	10 116	4,6
	Tapoa	5 604	3,4	2 985	1,8	14 710	8,8	12 997	7,8
	Komandjoari	3 833	12,1	2 855	9,0	790	2,5	8 460	26,8
	Kompienga	329	0,6	3 005	5,6	1 238	2,3	654	1,2
	<b>Total région</b>	<b>31 132</b>	<b>3,7</b>	<b>71 145</b>	<b>8,4</b>	<b>51 887</b>	<b>6,2</b>	<b>184 986</b>	<b>22,0</b>
Hauts-Bassins	Houet	760	0,3	722	0,3	1 921	0,7		
	Kenedougou	984	0,6	690	0,4	202	0,1		
	Tuy	754	0,5	3 993	2,4	790	0,5		
	<b>Total région</b>	<b>2 499</b>	<b>0,4</b>	<b>5 405</b>	<b>0,9</b>	<b>2 913</b>	<b>0,5</b>		
Nord	Passore	3 198	2,0	25 550	16,4	20 802	13,3	2 739	1,8
	Yatenga	4 484	1,4	65 518	20,2	16 047	5,0	53 788	16,6
	Loroum	1 781	3,3	7 144	13,2	2 391	4,4	16 418	30,4
	Zondoma	1 035	1,0	19 023	19,0	12 190	12,2	2 648	2,6
	<b>Total région</b>	<b>10 497</b>	<b>1,7</b>	<b>117 235</b>	<b>18,5</b>	<b>51 430</b>	<b>8,1</b>	<b>75 593</b>	<b>11,9</b>
Plateau-Central	Ganzourgou	7 291	4,0	19 564	10,7	26 330	14,4	20 041	11,0
	Oubritenga	6 599	2,9	28 703	12,5	23 847	10,4	12 955	5,6
	Kourweogo	1 108	1,3	7 520	8,6	18 146	20,8	473	0,5
	<b>Total région</b>	<b>14 998</b>	<b>3,0</b>	<b>55 788</b>	<b>11,2</b>	<b>68 323</b>	<b>13,7</b>	<b>33 469</b>	<b>6,7</b>
Sahel	Oudalan	322	0,8					12 884	33,2
	Seno	271	0,3			660	0,8	26 031	31,4
	Soum					603	0,3	123 384	62,0
	Yagha	1 925	3,0	2 084	3,3	329	0,5	19 317	30,6
	<b>Total région</b>	<b>2 518</b>	<b>0,7</b>	<b>2 084</b>	<b>0,5</b>	<b>1 593</b>	<b>0,4</b>	<b>181 616</b>	<b>47,3</b>
Sud-Ouest	Bougouriba	7	0,0	200	0,3	7 000	11,3		
	Poni	330	0,3	286	0,2	8 687	7,4	114	0,1
	Ioba			4 552	2,9	8 541	5,5	148	0,1
	Noumbiel	19	0,0	203	0,5	697	1,6		
	<b>Total région</b>	<b>356</b>	<b>0,1</b>	<b>5 241</b>	<b>1,4</b>	<b>24 926</b>	<b>6,6</b>	<b>262</b>	<b>0,1</b>
<b>Total Burkina</b>		<b>113 320</b>	<b>1,6</b>	<b>538 820</b>	<b>7,6</b>	<b>505 952</b>	<b>7,1</b>	<b>663 361</b>	<b>9,4</b>

Tableau B1S3A01: Répartition des parcelles selon l'espèce agro-forestière dominante

Regions	Proninces	Nom de l'espèce			
		Gommier blanc		Epineux	
		Nombre	% ligne	Nombre	% ligne
Boucle Du Mouhoun	Kossi	213	0,1	2 988	1,6
	Mouhoun				
	Sourou	147	0,1	1 358	1,2
	Bale			329	0,2
	Banwa			10	0,0
	Nayala				
	<b>Total région</b>	<b>360</b>	<b>0,0</b>	<b>4 685</b>	<b>0,5</b>
Cascades	COMOE				
	LERABA			507	0,7
	<b>Total région</b>			<b>507</b>	<b>0,2</b>
Centre	Kadiogo			1 386	0,7
	<b>Total région</b>			<b>1 386</b>	<b>0,7</b>
Centre-Est	Boulgou	696	0,5	1 894	1,4
	Kouritenga			734	0,4
	Koulpelogo	1 194	0,8	7 962	5,3
	<b>Total région</b>	<b>1 891</b>	<b>0</b>	<b>10 590</b>	<b>2,2</b>
Centre-Nord	Bam	699	0,7	2 610	2,5
	Namentenga	7 365	4,3	2 688	1,6
	Sanmatenga	13 306	3,6	7 551	2,1
	<b>Total région</b>	<b>21 371</b>	<b>0</b>	<b>12 848</b>	<b>2,0</b>
Centre-Ouest	Boulkiemde	507	0,2	761	0,3
	Sanguie	324	0,2	258	0,2
	Sissili	366	0,2		
	Ziro				
	<b>Total région</b>	<b>1 197</b>	<b>0</b>	<b>1 019</b>	<b>0,1</b>
Centre-Sud	Bazega	1 186	0,6	135	0,1
	Nahouri	816	0,9	1 120	1,3
	Zoundweogo	1 036	0,6	288	0,2
	<b>Total région</b>	<b>3 038</b>	<b>0</b>	<b>1 543</b>	<b>0,3</b>
Est	Gnagna	9 088	2,4	21 734	5,8
	Gourma	1 266	0,6	8 391	3,8
	Tapoa	1 196	0,7	2 868	1,7
	Komandjoari	195	0,6	3 095	9,8
	Kompienga	78	0,1	1 487	2,8
	<b>Total région</b>	<b>11 824</b>	<b>0</b>	<b>37 574</b>	<b>4,5</b>
hauts-bassins	Houet			651	0,2
	Kenedougou			70	0,0
	Tuy			1 221	0,7
	<b>Total région</b>			<b>1 941</b>	<b>0,3</b>
Nord	Passore	668	0,4	1 084	0,7
	Yatenga	2 683	0,8	11 831	3,7
	Loroum	97	0,2	930	1,7
	Zondoma			413	0,4
	<b>Total région</b>	<b>3 448</b>	<b>0</b>	<b>14 259</b>	<b>2,2</b>
Plateau-Central	Ganzourgou	2 020	1,1	1 738	1,0
	Oubritenga	2 592	1,1	156	0,1
	Kourweogo	344	0,4		
	<b>Total région</b>	<b>4 957</b>	<b>0</b>	<b>1 893</b>	<b>0,4</b>
Sahel	Oudalan	1 176	3,0	21 439	55,2
	Seno	10 624	12,8	23 549	28,4
	Soum	12 421	6,2	45 038	22,6
	Yagha	6 715	10,6	15 660	24,8
	<b>Total région</b>	<b>30 937</b>	<b>0</b>	<b>105 686</b>	<b>27,5</b>
Sud-Ouest	Bougouriba			595	1,0
	PONI			2 125	1,8
	IOBA			10 845	7,0
	NOUMBIEL				
	<b>Total région</b>			<b>13 566</b>	<b>3,6</b>
<b>TOTAL BURKINA</b>		<b>79 022</b>	<b>0</b>	<b>207 498</b>	<b>2,9</b>

**Tableau B1S3A02: Répartition des parcelles selon le mode de plantation de l'espèce agro forestière**

REGIONS	PROVINCES	Régénération naturelle		Plantation désordonnée		Plantation ordonnée		Régénération + plantation		Nombre
		Nombre	% ligne	Nombre	% ligne	Nombre	% ligne	Nombre	% ligne	
Boucle du Mouhoun	Kossi	180 857	95,4	7 008	3,7	1 755	0,9			189 619
	Mouhoun	243 217	98,1	3 357	1,4	1 446	0,6			248 020
	Sourou	110 395	97,0	2 682	2,4	408	0,4	297	0,3	113 781
	Bale	172 938	98,7	1 816	1,0	464	0,3			175 218
	Banwa	150 179	98,2	1 608	1,1	1 136	0,7			152 923
	Nayala	81 082	97,5	1 575	1,9	529	0,6			83 187
	<b>Total région</b>	<b>938 668</b>	<b>97,5</b>	<b>18 046</b>	<b>1,9</b>	<b>5 738</b>	<b>0,6</b>	<b>297</b>	<b>0,0</b>	<b>962 748</b>
Cascades	Comoe	128 569	94,5	3 760	2,8	3 063	2,3	629	0,5	136 021
	Leraba	66 510	92,8	2 934	4,1	1 568	2,2	631	0,9	71 643
	<b>Total région</b>	<b>195 079</b>	<b>93,9</b>	<b>6 694</b>	<b>3,2</b>	<b>4 631</b>	<b>2,2</b>	<b>1 260</b>	<b>0,6</b>	<b>207 664</b>
Centre	Kadiogo	188 084	92,5	11 532	5,7	3 042	1,5	743	0,4	203 400
	<b>Total région</b>	<b>188 084</b>	<b>92,5</b>	<b>11 532</b>	<b>5,7</b>	<b>3 042</b>	<b>1,5</b>	<b>743</b>	<b>0,4</b>	<b>203 400</b>
Centre-Est	Boulgou	123 812	93,3	5 973	4,5	2 196	1,7	787	0,6	132 767
	Kouritenga	176 209	92,7	9 138	4,8	3 442	1,8	1 275	0,7	190 065
	Koupeologo	140 775	93,2	7 628	5,1	2 448	1,6	131	0,1	150 982
	<b>Total région</b>	<b>440 796</b>	<b>93,0</b>	<b>22 739</b>	<b>4,8</b>	<b>8 086</b>	<b>1,7</b>	<b>2 193</b>	<b>0,5</b>	<b>473 814</b>
Centre-Nord	Bam	98 808	93,4	5 067	4,8	658	0,6	1 292	1,2	105 825
	Namentenga	158 795	93,3	9 329	5,5	1 705	1,0	360	0,2	170 190
	Sanmatenga	339 872	92,4	12 821	3,5	15 270	4,1			367 963
	<b>Total région</b>	<b>597 476</b>	<b>92,8</b>	<b>27 217</b>	<b>4,2</b>	<b>17 634</b>	<b>2,7</b>	<b>1 652</b>	<b>0,3</b>	<b>643 978</b>
Centre-Ouest	Boulkiemde	282 015	92,9	18 221	6,0	3 193	1,1	93	0,0	303 522
	Sanguie	151 913	92,2	11 596	7,0	1 257	0,8			164 767
	Sissili	148 090	99,6	542	0,4					148 631
	Ziro	168 077	99,6	236	0,1	448	0,3			168 761
	<b>Total région</b>	<b>750 094</b>	<b>95,5</b>	<b>30 595</b>	<b>3,9</b>	<b>4 898</b>	<b>0,6</b>	<b>93</b>	<b>0,0</b>	<b>785 681</b>
Centre-Sud	Bazega	191 690	91,7	14 821	7,1	2 490	1,2	22	0,0	209 023
	Nahouri	84 785	96,6	2 285	2,6	662	0,8			87 731
	Zoundweogo	173 543	96,7	5 039	2,8	823	0,5			179 405
	<b>Total région</b>	<b>450 018</b>	<b>94,5</b>	<b>22 144</b>	<b>4,7</b>	<b>3 975</b>	<b>0,8</b>	<b>22</b>	<b>0,0</b>	<b>476 159</b>
Est	Gnagna	362 988	97,3	6 067	1,6	2 772	0,7	1 272	0,3	373 100
	Gourma	208 551	95,4	4 756	2,2	3 526	1,6	1 686	0,8	218 519
	Tapoa	151 004	90,8	13 028	7,8	1 631	1,0	627	0,4	166 290
	Komandjoari	30 363	96,2	1 088	3,4	105	0,3			31 557
	Kompienga	51 446	96,7	1 067	2,0	584	1,1	83	0,2	53 180
	<b>Total région</b>	<b>804 354</b>	<b>95,5</b>	<b>26 006</b>	<b>3,1</b>	<b>8 619</b>	<b>1,0</b>	<b>3 668</b>	<b>0,4</b>	<b>842 647</b>
Hauts-Bassins	Houet	259 061	97,7	2 956	1,1	2 961	1,1	133	0,1	265 110
	Kenedougou	160 052	97,9	3 434	2,1					163 486
	Tuy	165 350	99,6	436	0,3	262	0,2			166 048
	<b>Total région</b>	<b>584 463</b>	<b>98,3</b>	<b>6 825</b>	<b>1,1</b>	<b>3 223</b>	<b>0,5</b>	<b>133</b>	<b>0,0</b>	<b>594 643</b>
Nord	Passore	149 863	96,1	3 185	2,0	1 097	0,7	1 882	1,2	156 026
	Yatenga	312 582	96,5	8 031	2,5	814	0,3	2 543	0,8	323 969
	Loroum	52 328	96,8	890	1,6	823	1,5			54 040
	Zondoma	93 918	93,9	5 052	5,1	848	0,8	193	0,2	100 011
	<b>Total région</b>	<b>608 691</b>	<b>96,0</b>	<b>17 157</b>	<b>2,7</b>	<b>3 581</b>	<b>0,6</b>	<b>4 618</b>	<b>0,7</b>	<b>634 047</b>
Plateau-Central	Ganzourgou	167 652	91,6	11 083	6,1	3 818	2,1	469	0,3	183 022
	Oubritenga	217 180	94,5	6 629	2,9	5 607	2,4	403	0,2	229 819
	Kourweogo	83 225	95,2	3 623	4,1	358	0,4	175	0,2	87 382
	<b>Total région</b>	<b>468 057</b>	<b>93,6</b>	<b>21 335</b>	<b>4,3</b>	<b>9 784</b>	<b>2,0</b>	<b>1 046</b>	<b>0,2</b>	<b>500 222</b>
Sahel	Oudalan	38 808	100							38 808
	Seno	82 225	99,1	517	0,6	259	0,3			83 001
	Soum	197 874	99,4	1 272	0,6					199 145
	Yagha	62 055	98,1	596	0,9	336	0,5	240	0,4	63 227
	<b>Total région</b>	<b>380 961</b>	<b>99,2</b>	<b>2 385</b>	<b>0,6</b>	<b>594</b>	<b>0,2</b>	<b>240</b>	<b>0,1</b>	<b>384 181</b>
Sud-Ouest	Bougouriba	61 233	99,3	163	0,3	297	0,5			61 693
	Poni	116 333	99,1	1 026	0,9					117 359
	Ioba	152 290	98,5	1 555	1,0	732	0,5			154 577
	Noumbiel	42 353	99,9	14	0,0	12	0,0			42 378
	<b>Total région</b>	<b>372 209</b>	<b>99,0</b>	<b>2 757</b>	<b>0,7</b>	<b>1 041</b>	<b>0,3</b>			<b>376 007</b>
<b>Total Burkina</b>		<b>6 778 947</b>	<b>95,7</b>	<b>215 432</b>	<b>3,0</b>	<b>74 846</b>	<b>1,1</b>	<b>15 966</b>	<b>0,2</b>	<b>7 085 191</b>

# **SUPERFICIES DES DIFFERENTS PRODUITS AGRICOLES**

Tableau B2S1A01: Superficie (ha) céréalières en pure

Région	Province	MIL	MAÏS	RIZ	FONIO	SORGHO BLANC	SORGHO ROUGE	Ensemble
Boucle Du Mouhoun	Kossi	142 680	3 558	1 252	12 715	15 518	4 048	179 770
	Mouhoun	54 719	21 452	795	0	32 584	444	109 993
	Sourou	3 856	1 229	1 350	0	3 065	0	9 500
	Bale	19 912	31 289	1 162	0	36 238	2 653	91 253
	Banwa	29 242	33 796	1 828	342	31 409	415	97 031
	Nayala	16 000	1 774	352	0	18 496	232	36 854
	<b>Total région</b>	<b>266 409</b>	<b>93 098</b>	<b>6 599</b>	<b>13 056</b>	<b>137 309</b>	<b>7 791</b>	<b>524 262</b>
Cascades	Comoe	857	30 547	5 786	2 060	5 382	1 535	46 167
	Leraba	6 638	24 529	4 585	954	2 267	836	39 809
	<b>Total région</b>	<b>7 494</b>	<b>55 075</b>	<b>10 284</b>	<b>3 015</b>	<b>7 649</b>	<b>2 371</b>	<b>85 889</b>
Centre	KADIOGO	6 361	5 507	656	0	4 325	2 623	19 472
	<b>Total région</b>	<b>6 361</b>	<b>5 507</b>	<b>656</b>	<b>0</b>	<b>4 325</b>	<b>2 623</b>	<b>19 472</b>
Centre-Est	Boulgou	12 191	6 607	6 630	0	2 140	13 894	41 463
	Kouritenga	509	2 483	569	0	1 669	2 713	7 944
	Koulpelogo	10 237	9 995	3 294	0	2 850	13 724	40 101
	<b>Total région</b>	<b>22 938</b>	<b>19 085</b>	<b>10 493</b>	<b>0</b>	<b>6 660</b>	<b>30 331</b>	<b>89 507</b>
Centre Nord	Bam	1 777	1 882	97	0	2 317	0	6 074
	Namentenga	1 653	2 054	204	0	2 576	0	6 486
	Sanmatenga	2 865	4 729	485	0	3 770	51	11 900
	<b>Total région</b>	<b>6 295</b>	<b>8 664</b>	<b>786</b>	<b>0</b>	<b>8 663</b>	<b>51</b>	<b>24 460</b>
Centre Ouest	Boulkiemde	8 482	1 071	1 473	0	4 039	4 580	19 645
	Sanguie	7 741	1 688	297	0	6 972	858	17 556
	Sissili	11 025	21 309	1 116	0	22 579	1 428	57 456
	Ziro	15 056	17 573	1 002	0	22 101	8 046	63 779
	<b>Total région</b>	<b>42 304</b>	<b>41 641</b>	<b>3 911</b>	<b>0</b>	<b>55 690</b>	<b>14 913</b>	<b>158 459</b>
Centre Sud	Bazega	13 519	7 019	575	0	4 912	4 275	30 301
	Nahouri	4 913	5 557	1 741	0	2 994	2 977	18 183
	Zoundweogo	16 281	7 809	1 302	0	4 335	17 407	47 133
	<b>Total région</b>	<b>34 714</b>	<b>20 384</b>	<b>3 605</b>	<b>0</b>	<b>12 241</b>	<b>24 660</b>	<b>95 604</b>
Est	Gnagna	11 205	5 990	472	0	14 157	298	32 123
	Gourma	3 600	11 335	716	0	8 785	5 613	30 049
	Tapoa	1 383	7 572	2 426	5	17 145	2 626	31 157
	Komandjoari	1 340	1 642	57	0	4 333	0	7 371
	Kompienga	4 251	4 913	311	0	1 990	4 783	16 247
	<b>Total région</b>	<b>21 779</b>	<b>31 452</b>	<b>3 981</b>	<b>5</b>	<b>46 410</b>	<b>13 319</b>	<b>116 946</b>
Hauts Bassins	Houet	22 036	50 697	0	3 000	29 554	16 619	121 906
	Kenedougou	8 711	80 843	0	4 161	34 514	3 960	132 189
	Tuy	13 906	55 773	0	0	22 340	10 477	102 496
	<b>Total région</b>	<b>44 653</b>	<b>187 313</b>	<b>0</b>	<b>7 160</b>	<b>86 408</b>	<b>31 057</b>	<b>356 591</b>
Nord	Passore	1 586	737	343	0	1 487	156	4 309
	Yatenga	13 693	3 437	382	307	5 827	0	23 647
	Loroum	13 391	591	31	92	1 687	0	15 791
	Zondoma	0	561	59	0	78	0	698
	<b>Total région</b>	<b>28 671</b>	<b>5 325</b>	<b>804</b>	<b>399</b>	<b>9 079</b>	<b>156</b>	<b>44 434</b>
Plateau Centrale	Ganzourgou	5 848	8 939	1 222	0	10 074	12 313	38 395
	Oubritenga	3 341	4 222	261	0	3 643	3 438	14 906
	Kourweogo	1 175	701	805	0	1 004	204	3 890
	<b>Total région</b>	<b>10 364</b>	<b>13 862</b>	<b>2 198</b>	<b>0</b>	<b>14 720</b>	<b>15 956</b>	<b>57 100</b>
Sahel	Oudalan	16 508	10	0	0	2 258	166	18 942
	Seno	4 407	482	0	0	5 073	0	9 962
	Soum	89 318	1 322	0	32	7 392	350	98 414
	Yagha	4 266	1 226	73	0	21 235	0	26 800
	<b>Total région</b>	<b>114 498</b>	<b>3 040</b>	<b>172</b>	<b>32</b>	<b>35 959</b>	<b>517</b>	<b>154 217</b>
Sud- Ouest	Bougouriba	3 801	5 738	285	0	2 496	3 172	15 493
	Poni	3 140	4 890	406	0	3 123	2 611	14 170
	Ioba	14 106	14 132	1 335	0	7 326	3 775	40 673
	Noumbiel	1 162	1 587	173	0	2 315	612	5 848
	<b>Total région</b>	<b>22 209</b>	<b>26 347</b>	<b>2 128</b>	<b>0</b>	<b>15 260</b>	<b>10 170</b>	<b>76 114</b>
<b>Total Burkina</b>		<b>628 689</b>	<b>510 794</b>	<b>48 133</b>	<b>23 667</b>	<b>440 373</b>	<b>153 914</b>	<b>1 805 570</b>

**Tableau B2S1A02 : Superficie (ha) des cultures de rente en pure**

Région	Province	COTON	ARACHIDE	SESAME	SOJA	Ensemble
Boucle Du Mouhoun	Kossi	1 910	5 463	29 755	100	37 229
	Mouhoun	54 209	5 861	11 172	250	71 493
	Sourou	0	5 008	579	0	5 587
	Bale	55 125	5 571	1 423	75	62 193
	Banwa	36 770	7 209	6 045	125	50 149
	Nayala	5 227	1 283	988	0	7 497
	<b>Total Région</b>	<b>153 241</b>	<b>30 396</b>	<b>49 962</b>	<b>550</b>	<b>234 149</b>
Cascades	Comoe	25 263	12 273	5 344	0	42 880
	Leraba	11 949	5 680	5 698	0	23 327
	<b>Total Région</b>	<b>37 212</b>	<b>17 954</b>	<b>11 041</b>	<b>0</b>	<b>66 207</b>
Centre	Kadiogo	417	4 184	264	0	4 865
	<b>Total Région</b>	<b>417</b>	<b>4 184</b>	<b>264</b>	<b>0</b>	<b>4 865</b>
Centre-Est	Boulgou	3 199	9 378	0	1 061	13 638
	Kouritenga	511	8 230	299	0	9 040
	Koulpelogo	8 734	4 130	57	1 383	14 304
	<b>Total Région</b>	<b>12 444</b>	<b>21 738</b>	<b>356</b>	<b>2 444</b>	<b>36 982</b>
Centre Nord	Bam	0	2 873	121	0	2 994
	Namentenga	0	8 816	94	0	8 909
	Sanmatenga	28	13 585	54	0	13 668
	<b>Total Région</b>	<b>28</b>	<b>25 274</b>	<b>269</b>	<b>0</b>	<b>25 571</b>
Centre Ouest	Boulkiemde	0	13 035	78	0	13 112
	Sanguie	3 616	7 119	175	0	10 910
	Sissili	15 592	6 814	943	832	24 182
	Ziro	9 812	5 131	1 298	0	16 241
	<b>Total Région</b>	<b>29 020</b>	<b>32 099</b>	<b>2 494</b>	<b>832</b>	<b>64 445</b>
Centre Sud	Bazeqa	1 906	7 338	2 680	4	11 928
	Nahouri	4 782	1 669	42	365	6 857
	Zoundweogo	1 605	6 594	210	56	8 464
	<b>Total Région</b>	<b>8 292</b>	<b>15 601</b>	<b>2 931</b>	<b>425</b>	<b>27 249</b>
Est	Gnagna	0	29 891	3 065	0	32 956
	Gourma	2 892	6 408	1 131	656	11 088
	Tapoa	7 584	2 563	817	875	11 840
	Komandjoari	0	2 240	195	17	2 452
	Kompienga	3 077	1 515	81	803	5 477
	<b>Total Région</b>	<b>13 554</b>	<b>42 618</b>	<b>5 289</b>	<b>2 352</b>	<b>63 812</b>
Hauts Bassins	Houet	61 155	11 952	1 927	32	75 066
	Kenedougou	67 622	4 552	4 293	367	76 834
	Tuy	73 256	6 892	4 349	896	85 393
	<b>Total Région</b>	<b>202 033</b>	<b>23 396</b>	<b>10 569</b>	<b>1 294</b>	<b>237 292</b>
Nord	Passore	0	6 994	11	0	7 005
	Yatenga	0	13 025	306	0	13 331
	Loroum	0	3 561	329	0	3 890
	Zondoma	0	3 010	43	0	3 053
	<b>Total Région</b>	<b>0</b>	<b>26 591</b>	<b>688</b>	<b>0</b>	<b>27 279</b>
Plateau Centrale	Ganzourgou	2 931	7 415	312	0	10 658
	Oubritenga	0	5 702	775	0	6 478
	Kourweogo	0	1 699	43	0	1 742
	<b>Total Région</b>	<b>2 931</b>	<b>14 816</b>	<b>1 131</b>	<b>0</b>	<b>18 878</b>
Sahel	Oudalan	0	32	0	0	32
	Seno	0	516	0	0	516
	Soum	0	1 376	10	0	1 386
	Yagha	0	2 099	90	0	2 189
	<b>Total Région</b>	<b>0</b>	<b>4 023</b>	<b>100</b>	<b>0</b>	<b>4 123</b>
Sud- Ouest	Bougouriba	3 273	1 391	230	8	4 901
	Poni	3 733	3 844	17	46	7 640
	Ioba	31 856	3 714	262	287	36 119
	Noumbiel	44	364	0	86	495
	<b>Total Région</b>	<b>38 906</b>	<b>9 312</b>	<b>509</b>	<b>427</b>	<b>49 154</b>
<b>Total Burkina</b>		<b>498 078</b>	<b>268 004</b>	<b>85 602</b>	<b>8 324</b>	<b>860 008</b>

**Tableau B2S1A03 : Superficie (ha) des autres cultures vivrières en pure**

Région	Province	NIEBE	VOANDZOU	IGNAME	PATATE	Ensemble
<b>Boucle Du Mouhoun</b>	Kossi	5 113	6 878	0	0	11 991
	Mouhoun	6 670	721	0	2	7 393
	Sourou	829	930	0	0	1 759
	Bale	4 976	92	0	0	5 068
	Banwa	3 598	839	219	67	4 723
	Nayala	1 493	47	0	0	1 540
	<b>Total région</b>	<b>22 678</b>	<b>9 507</b>	<b>219</b>	<b>69</b>	<b>32 474</b>
<b>Cascades</b>	Comoe	3 624	1 263	344	69	5 299
	Leraba	1 725	840	131	66	2 762
	<b>Total région</b>	<b>5 348</b>	<b>2 104</b>	<b>475</b>	<b>135</b>	<b>8 061</b>
<b>Centre</b>	Kadiogo	2 595	1 357	0	1	3 954
	<b>Total région</b>	<b>2 595</b>	<b>1 357</b>	<b>0</b>	<b>1</b>	<b>3 954</b>
<b>Centre-Est</b>	Boulgou	1 425	378	0	31	1 834
	Kouritenga	1 555	262	0	126	1 944
	Koulpelogo	796	511	0	0	1 306
	<b>Total région</b>	<b>3 776</b>	<b>1 151</b>	<b>0</b>	<b>157</b>	<b>5 084</b>
<b>Centre Nord</b>	Bam	1 368	1 459	0	0	2 827
	Namentenga	684	1 037	0	2	1 724
	Sanmatenga	6 689	4 866	0	0	11 555
	<b>Total région</b>	<b>8 740</b>	<b>7 363</b>	<b>0</b>	<b>2</b>	<b>16 105</b>
<b>Centre Ouest</b>	Boulkiemde	1 137	2 143	0	1	3 281
	Sanguie	1 245	1 568	0	26	2 838
	Sissili	3 094	382	815	1 053	5 344
	Ziro	3 103	566	0	0	3 669
	<b>Total région</b>	<b>8 579</b>	<b>4 658</b>	<b>815</b>	<b>1 080</b>	<b>15 132</b>
<b>Centre Sud</b>	Bazeqa	5 963	1 542	0	2	7 506
	Nahouri	1 679	88	2	726	2 494
	Zoundweogo	3 654	365	0	0	4 019
	<b>Total région</b>	<b>11 296</b>	<b>1 995</b>	<b>2</b>	<b>727</b>	<b>14 020</b>
<b>Est</b>	Gnagna	257	831	0	0	1 088
	Gourma	2 305	583	0	446	3 334
	Tapoa	1 670	361	0	2	2 033
	Komandjoari	27	262	0	0	289
	Kompienga	2 373	166	0	57	2 597
	<b>Total région</b>	<b>6 633</b>	<b>2 203</b>	<b>0</b>	<b>505</b>	<b>9 342</b>
<b>Hauts Bassins</b>	Houet	6 787	2 221	46	120	9 174
	Kenedougou	3 683	1 664	719	2 994	9 059
	Tuy	6 378	381	0	0	6 759
	<b>Total région</b>	<b>16 848</b>	<b>4 266</b>	<b>765</b>	<b>3 114</b>	<b>24 992</b>
<b>Nord</b>	Passore	249	650	5	6	910
	Yatenga	1 828	2 121	0	128	4 077
	Loroum	362	1 767	0	0	2 128
	Zondoma	466	420	0	0	886
	<b>Total région</b>	<b>2 906</b>	<b>4 957</b>	<b>5</b>	<b>134</b>	<b>8 002</b>
<b>Plateau Centrale</b>	Ganzourgou	3 652	236	0	0	3 888
	Oubritenga	2 219	2 323	0	0	4 542
	Kourweogo	360	901	0	0	1 261
	<b>Total région</b>	<b>6 231</b>	<b>3 461</b>	<b>0</b>	<b>0</b>	<b>9 692</b>
<b>Sahel</b>	Oudalan	10	12	0	0	22
	Seno	243	40	0	0	283
	Soum	1 388	1 758	0	0	3 145
	Yagha	22	91	0	0	113
	<b>Total région</b>	<b>1 662</b>	<b>1 901</b>	<b>0</b>	<b>0</b>	<b>3 564</b>
<b>Sud- Ouest</b>	Bougouriba	679	207	65	13	963
	Poni	660	615	314	28	1 617
	Ioba	3 260	63	23	158	3 504
	Noumbiel	287	44	718	5	1 054
	<b>Total région</b>	<b>4 887</b>	<b>928</b>	<b>1 119</b>	<b>204</b>	<b>7 138</b>
<b>Total Burkina</b>		<b>102 180</b>	<b>45 851</b>	<b>3 400</b>	<b>6 128</b>	<b>157 559</b>



**Tableau B2S1A04 : Superficie (ha) des céréalières en principale**

Région	Province	MIL	MAÏS	RIZ	FONIO	SORGHO BLANC	SORGHO ROUGE	Ensemble
Boucle Du Mouhoun	Kossi	21 036	610	0	47	10 878	3 431	36 002
	Mouhoun	11 659	1 051	0	0	16 214	801	29 725
	Sourou	35 676	127	0	0	42 762	0	78 565
	Bale	5 405	822	124	0	7 034	591	13 975
	Banwa	5 787	1 189	377	0	13 916	0	21 268
	Nayala	16 146	185	0	0	26 535	1 147	44 013
	<b>Total région</b>	<b>95 709</b>	<b>3 984</b>	<b>641</b>	<b>47</b>	<b>117 339</b>	<b>5 970</b>	<b>223 688</b>
Cascades	Comoe	1 931	10 293	1 022	51	8 514	1 574	23 384
	Leraba	945	8 605	0	0	1 287	72	10 909
	<b>Total Région</b>	<b>2 876</b>	<b>18 898</b>	<b>1 109</b>	<b>51</b>	<b>9 801</b>	<b>1 646</b>	<b>34 380</b>
Centre	Kadiogo	23 554	146	0	0	14 824	9 851	48 375
	<b>Total région</b>	<b>23 554</b>	<b>146</b>	<b>0</b>	<b>0</b>	<b>14 824</b>	<b>9 851</b>	<b>48 375</b>
Centre-Est	Boulgou	24 942	5 309	76	0	5 556	9 034	44 916
	Kouritenga	30 429	248	0	0	9 747	36 435	76 859
	Koulpelogo	23 478	5 977	186	0	2 060	14 167	45 869
	<b>Total région</b>	<b>78 849</b>	<b>11 533</b>	<b>262</b>	<b>0</b>	<b>17 363</b>	<b>59 636</b>	<b>167 643</b>
Centre Nord	Bam	21 675	420	67	0	36 920	0	59 082
	Namentenga	25 764	140	0	0	55 611	501	82 015
	Sanmatenga	46 318	334	0	0	93 531	3 314	143 498
	<b>Total région</b>	<b>93 756</b>	<b>895</b>	<b>67</b>	<b>0</b>	<b>186 062</b>	<b>3 815</b>	<b>284 595</b>
Centre Ouest	Boulkiemde	40 647	578	58	0	58 086	12 853	112 223
	Sanguie	36 194	844	19	0	75 399	3 964	116 421
	Sissili	5 151	1 022	1	0	13 121	2 740	22 036
	Ziro	2 811	99	0	0	15 101	3 552	21 563
	<b>Total région</b>	<b>84 803</b>	<b>2 543</b>	<b>55</b>	<b>0</b>	<b>161 707</b>	<b>23 110</b>	<b>272 219</b>
Centre Sud	Bazega	34 700	650	0	0	5 298	14 396	55 044
	Nahouri	5 717	1 046	122	0	3 193	1 719	11 797
	Zoundweogo	20 515	869	0	0	1 720	7 210	30 314
	<b>Total région</b>	<b>60 932</b>	<b>2 565</b>	<b>135</b>	<b>0</b>	<b>10 211</b>	<b>23 325</b>	<b>97 168</b>
Est	Gnagna	21 704	564	0	0	105 010	1 119	128 397
	Gourma	44 749	3 094	9	0	29 181	18 355	95 388
	Tapoa	12 511	8 320	123	0	44 900	3 598	69 452
	Komandjoari	4 241	161	0	0	14 930	0	19 332
	Kompienga	7 007	1 768	12	0	2 685	3 901	15 372
	<b>Total région</b>	<b>90 212</b>	<b>13 908</b>	<b>145</b>	<b>0</b>	<b>196 706</b>	<b>26 973</b>	<b>327 943</b>
Hauts Bassins	Houet	10 150	1 745	4 279	0	12 027	9 265	37 465
	Kenedougou	874	7 948	4 579	43	6 342	690	20 476
	Tuy	2 457	1 254	1 197	0	6 047	1 481	12 435
	<b>Total région</b>	<b>13 480</b>	<b>10 947</b>	<b>10 055</b>	<b>43</b>	<b>24 416</b>	<b>11 436</b>	<b>70 376</b>
Nord	Passore	14 867	15	0	0	46 271	2 971	64 124
	Yatenga	79 996	222	0	62	97 784	0	178 064
	Loroum	25 055	86	15	0	8 231	0	33 388
	Zondoma	5 502	32	0	0	27 711	18	33 264
	<b>Total région</b>	<b>125 421</b>	<b>356</b>	<b>26</b>	<b>62</b>	<b>179 996</b>	<b>2 989</b>	<b>308 850</b>
Plateau Centrale	Ganzourgou	15 748	365	0	0	14 353	22 251	52 716
	Oubritenga	32 454	47	228	0	21 663	7 829	62 221
	Kourweogo	14 590	82	0	0	12 070	2 211	28 953
	<b>Total région</b>	<b>62 792</b>	<b>493</b>	<b>319</b>	<b>0</b>	<b>48 086</b>	<b>32 291</b>	<b>143 981</b>
Sahel	Oudalan	53 144	37	0	0	4 080	627	57 888
	Seno	49 429	138	0	0	20 276	0	69 844
	Soum	54 014	362	0	0	14 944	168	69 488
	Yagha	5 177	121	0	0	23 499	0	28 797
	<b>Total région</b>	<b>161 764</b>	<b>657</b>	<b>0</b>	<b>0</b>	<b>62 799</b>	<b>795</b>	<b>226 016</b>
Sud- Ouest	Bougouriba	10 692	4 310	46	0	2 817	6 606	24 471
	Poni	24 389	14 042	410	0	8 462	10 896	58 199
	Ioba	16 801	3 078	0	0	24 631	16 167	60 677
	Noumbiel	2 501	5 737	268	0	4 607	2 157	15 270
	<b>Total région</b>	<b>54 383</b>	<b>27 168</b>	<b>795</b>	<b>0</b>	<b>40 517</b>	<b>35 826</b>	<b>158 688</b>
<b>Total Burkina</b>		<b>948 531</b>	<b>94 093</b>	<b>3 999</b>	<b>202</b>	<b>1 069 827</b>	<b>237 662</b>	<b>2 354 314</b>

**Tableau B2S1A05 : Superficie (ha) des cultures de rente en principale**

Région	Province	COTON	ARACHIDE	SESAME	SOJA	Ensemble
<b>Boucle Du Mouhoun</b>	Kossi	982	2 105	2 229	0	5 316
	Mouhoun	7 003	1 737	53	0	8 793
	Sourou	0	299	24	0	323
	Bale	8 136	1 636	15	0	9 787
	Banwa	103	548	0	0	651
	Nayala	872	471	0	0	1 343
	<b>Total région</b>	<b>17 095</b>	<b>6 798</b>	<b>2 321</b>	<b>0</b>	<b>26 214</b>
<b>Cascades</b>	Comoe	120	5 859	0	0	5 978
	Leraba	0	4 376	15	0	4 391
	<b>Total région</b>	<b>120</b>	<b>10 234</b>	<b>15</b>	<b>0</b>	<b>10 369</b>
<b>Centre</b>	Kadiogo	0	267	92	0	359
	<b>Total région</b>	<b>0</b>	<b>267</b>	<b>92</b>	<b>0</b>	<b>359</b>
<b>Centre-Est</b>	Boulgou	1 098	6 939	3	24	8 063
	Kouritenga	388	594	0	0	982
	Koulpelogo	2 047	16 040	0	671	18 758
	<b>Total région</b>	<b>3 532</b>	<b>23 573</b>	<b>3</b>	<b>695</b>	<b>27 803</b>
<b>Centre Nord</b>	Bam	0	245	23	0	268
	Namentenga	0	1 258	108	0	1 367
	Sanmatenga	0	646	0	0	646
	<b>Total région</b>	<b>0</b>	<b>2 150</b>	<b>132</b>	<b>0</b>	<b>2 281</b>
<b>Centre Ouest</b>	Boulkiemde	0	2 587	0	0	2 587
	Sanguie	393	1 407	0	0	1 800
	Sissili	242	302	205	117	866
	Ziro	1 520	862	234	0	2 617
	<b>Total région</b>	<b>2 155</b>	<b>5 158</b>	<b>440</b>	<b>117</b>	<b>7 870</b>
<b>Centre Sud</b>	Bazega	597	622	15	0	1 234
	Nahouri	0	6 245	0	118	6 363
	Zoundweogo	0	470	540	98	1 108
	<b>Total région</b>	<b>597</b>	<b>7 337</b>	<b>555</b>	<b>216</b>	<b>8 705</b>
<b>Est</b>	Gnagna	0	17 370	208	0	17 578
	Gourma	334	1 283	689	240	2 545
	Tapoa	5 271	709	821	799	7 600
	Komandjoari	0	270	109	4	383
	Kompienga	812	83	50	104	1 049
	<b>Total région</b>	<b>6 416</b>	<b>19 714</b>	<b>1 877</b>	<b>1 146</b>	<b>29 154</b>
<b>Hauts Bassins</b>	Houet	2 494	3 973	0	0	6 467
	Kenedougou	2 233	3 956	202	0	6 391
	Tuy	0	1 086	39	68	1 193
	<b>Total région</b>	<b>4 726</b>	<b>9 016</b>	<b>241</b>	<b>68</b>	<b>14 051</b>
<b>Nord</b>	Passore	0	0	11	0	11
	Yatenga	0	3 460	174	0	3 634
	Loroum	0	16	87	0	103
	Zondoma	9	294	0	0	303
	<b>Total région</b>	<b>9</b>	<b>3 771</b>	<b>272</b>	<b>0</b>	<b>4 051</b>
<b>Plateau Centrale</b>	Ganzourgou	630	682	0	0	1 312
	Oubritenga	0	230	270	0	500
	Kourweogo	0	29	43	0	72
	<b>Total région</b>	<b>630</b>	<b>940</b>	<b>314</b>	<b>0</b>	<b>1 884</b>
<b>Sahel</b>	Oudalan	0	5	1	0	6
	Seno	0	164	112	0	276
	Soum	0	217	4	0	220
	Yagha	0	128	18	0	145
	<b>Total région</b>	<b>0</b>	<b>513</b>	<b>135</b>	<b>0</b>	<b>648</b>
<b>Sud- Ouest</b>	Bougouriba	52	518	0	4	575
	Poni	563	1 516	0	9	2 087
	Ioba	1 351	8 901	0	77	10 328
	Noumbiel	0	715	0	47	762
	<b>Total région</b>	<b>1 966</b>	<b>11 650</b>	<b>0</b>	<b>136</b>	<b>13 752</b>
<b>Total Burkina</b>		<b>37 247</b>	<b>101 121</b>	<b>6 395</b>	<b>2 379</b>	<b>147 142</b>

**Tableau B2S1A06 : Superficie (ha) des autres cultures vivrières en principale**

Région	Province	NIEBE	VOANDZOU	IGNAME	PATATE	Ensemble
Boucle du Mouhoun	Kossi	0	23	0	0	23
	Mouhoun	995	366	0	0	1 361
	Sourou	0	8	0	0	8
	Bale	842	13	0	0	854
	Banwa	667	0	0	0	667
	Nayala	253	153	0	0	406
	<b>Total région</b>	<b>2 757</b>	<b>562</b>	<b>0</b>	<b>0</b>	<b>3 320</b>
Cascades	Comoe	1 961	651	8	54	2 675
	Leraba	428	345	14	136	922
	<b>Total région</b>	<b>2 389</b>	<b>996</b>	<b>22</b>	<b>191</b>	<b>3 597</b>
Centre	Kadiogo	1 052	0	0	0	1 052
	<b>Total région</b>	<b>1 052</b>	<b>0</b>	<b>0</b>	<b>0</b>	<b>1 052</b>
Centre-Est	Boulgou	534	209	0	0	743
	Kouritenga	112	27	0	0	139
	Koulpelogo	57	143	0	0	199
	<b>Total région</b>	<b>702</b>	<b>379</b>	<b>0</b>	<b>0</b>	<b>1 081</b>
Centre Nord	Bam	154	47	0	0	202
	Namentenga	70	29	0	0	98
	Sanmatenga	146	78	0	0	224
	<b>Total région</b>	<b>370</b>	<b>154</b>	<b>0</b>	<b>0</b>	<b>524</b>
Centre Ouest	Boulkiemde	380	473	0	0	854
	Sanguie	21	50	0	0	71
	Sissili	128	29	580	0	736
	Ziro	778	2	0	0	779
	<b>Total région</b>	<b>1 306</b>	<b>553</b>	<b>580</b>	<b>0</b>	<b>2 440</b>
Centre Sud	Bazega	338	56	0	0	393
	Nahouri	440	22	0	11	474
	Zoundweogo	473	0	0	0	473
	<b>Total région</b>	<b>1 251</b>	<b>78</b>	<b>0</b>	<b>11</b>	<b>1 340</b>
Est	Gnagna	4	0	0	0	4
	Gourma	912	13	0	2	927
	Tapoa	245	46	0	0	290
	Komandjoari	11	0	0	0	11
	Kompienga	209	7	0	43	259
	<b>Total région</b>	<b>1 381</b>	<b>65</b>	<b>0</b>	<b>45</b>	<b>1 491</b>
Hauts Bassins	Houet	814	136	31	0	980
	Kenedougou	1 293	879	224	215	2 611
	Tuy	648	41	0	0	689
	<b>Total région</b>	<b>2 754</b>	<b>1 056</b>	<b>255</b>	<b>215</b>	<b>4 280</b>
Nord	Passore	63	0	0	0	63
	Yatenga	328	405	0	0	733
	Loroum	18	14	0	0	32
	Zondoma	27	0	0	0	27
	<b>Total région</b>	<b>437</b>	<b>419</b>	<b>0</b>	<b>0</b>	<b>856</b>
Plateau Centrale	Ganzourgou	414	0	0	0	414
	Oubritenga	342	47	0	0	389
	Kourweogo	256	11	0	3	269
	<b>Total région</b>	<b>1 012</b>	<b>58</b>	<b>0</b>	<b>3</b>	<b>1 073</b>
Sahel	Oudalan	41	0	0	0	41
	Seno	49	0	0	0	49
	Soum	48	56	0	0	104
	Yagha	0	1	0	0	1
	<b>Total région</b>	<b>138</b>	<b>57</b>	<b>0</b>	<b>0</b>	<b>195</b>
Sud- Ouest	Bougouriba	58	20	4	0	81
	Poni	737	163	256	3	1 160
	Ioba	0	1	11	0	12
	Noumbiel	966	46	1 494	6	2 513
	<b>Total région</b>	<b>1 761</b>	<b>229</b>	<b>1 766</b>	<b>10</b>	<b>3 766</b>
<b>Total Burkina</b>		<b>17 312</b>	<b>4 606</b>	<b>2 622</b>	<b>474</b>	<b>25 015</b>

**Tableau B2S1A07 : Superficie (ha) des céréalières en secondaire**

Région	Province	MIL	MAÏS	RIZ	FONIO	SORGHO BLANC	SORGHO ROUGE	Ensemble
Boucle Du Mouhoun	Kossi	4 400	107	0		4 073	144	8 724
	Mouhoun	2 873	4 973	0		2 770	457	11 075
	Sourou	1 049	27	6		507	27	1 616
	Bale	1 702	6 048	0		3 136	2 430	13 315
	Banwa	2 188	213	45		2 957	0	5 403
	Nayala	1 240	809	0		596	0	2 646
	<b>Total région</b>	<b>13 453</b>	<b>12 178</b>	<b>51</b>	<b>0</b>	<b>14 039</b>	<b>3 058</b>	<b>42 779</b>
Cascades	Comoe	4 813	3 279	400		4 822	4 464	17 778
	Leraba	6 235	986	20		3 401	657	11 300
	<b>Total région</b>	<b>11 048</b>	<b>4 265</b>	<b>421</b>	<b>0</b>	<b>8 222</b>	<b>5 122</b>	<b>29 078</b>
Centre	Kadiogo	2 568	18	0		2 273	350	5 210
	<b>Total région</b>	<b>2 568</b>	<b>18</b>	<b>0</b>	<b>0</b>	<b>2 273</b>	<b>350</b>	<b>5 210</b>
Centre-Est	Boulgou	5 243	801	0		4 707	2 017	12 768
	Kouritenga	230	42	0		827	1 078	2 177
	Koulpelogo	10 059	619	11		1 032	3 480	15 201
	<b>Total région</b>	<b>15 532</b>	<b>1 462</b>	<b>11</b>	<b>0</b>	<b>6 566</b>	<b>6 575</b>	<b>30 146</b>
Centre Nord	Bam	893	0	358		1 259	8	2 519
	Namentenga	7 861	0	0		2 660	0	10 521
	Sanmatenga	2 236	147	0		3 998	0	6 381
	<b>Total région</b>	<b>10 990</b>	<b>147</b>	<b>358</b>	<b>0</b>	<b>7 918</b>	<b>8</b>	<b>19 420</b>
Centre Ouest	Boulkiemde	14 820	474	0		12 885	4 925	33 103
	Sanquie	14 398	108	5		6 581	1 469	22 560
	Sissili	322	55	0		965	30	1 372
	Ziro	369	130	0		780	0	1 279
	<b>Total région</b>	<b>29 908</b>	<b>766</b>	<b>5</b>	<b>0</b>	<b>21 211</b>	<b>6 424</b>	<b>58 315</b>
Centre Sud	Bazega	2 537	832	21		7 969	2 229	13 588
	Nahouri	2 566	649	7		2 705	2 520	8 446
	Zoundweogo	3 530	158	0		5 862	1 210	10 760
	<b>Total région</b>	<b>8 633</b>	<b>1 639</b>	<b>27</b>	<b>0</b>	<b>16 536</b>	<b>5 959</b>	<b>32 794</b>
Est	Gnagna	41 506	22	0		5 774	0	47 301
	Gourma	3 750	310	21		4 666	589	9 337
	Tapoa	6 587	927	177		10 817	5 231	23 739
	Komandjoari	4 347	0	0		2 543	0	6 890
	Kompienga	2 107	388	20		855	1 456	4 825
	<b>Total région</b>	<b>58 297</b>	<b>1 647</b>	<b>218</b>	<b>0</b>	<b>24 654</b>	<b>7 276</b>	<b>92 092</b>
Hauts Bassins	Houet	4 931	3 689	149		4 275	379	13 423
	Kenedougou	3 855	2 710	1 124		6 236	656	14 580
	Tuy	382	94	0		1 634	241	2 351
	<b>Total région</b>	<b>9 167</b>	<b>6 493</b>	<b>1 272</b>	<b>0</b>	<b>12 146</b>	<b>1 275</b>	<b>30 353</b>
Nord	Passore	2 467	0	0		1 122	1 302	4 891
	Yatenga	8 361	330	0		14 091	0	22 783
	Loroum	1 378	0	103		6 941	0	8 422
	Zondoma	1 945	33	0		316	0	2 294
	<b>Total Région</b>	<b>14 152</b>	<b>363</b>	<b>103</b>	<b>0</b>	<b>22 470</b>	<b>1 302</b>	<b>38 390</b>
Plateau Centrale	Ganzourgou	1 836	35	75		901	2 040	4 888
	Oubritenga	452	60	0		492	68	1 072
	Kourweogo	188	0	2		182	51	423
	<b>Total région</b>	<b>2 476</b>	<b>95</b>	<b>77</b>	<b>0</b>	<b>1 575</b>	<b>2 159</b>	<b>6 383</b>
Sahel	Oudalan	1 112	171	0		9 323	78	10 684
	Seno	5 898	136	0		12 489	0	18 523
	Soum	291	9	0		8 353	147	8 800
	Yagha	18 311	867	0		4 238	100	23 515
	<b>Total région</b>	<b>25 612</b>	<b>1 183</b>	<b>0</b>	<b>0</b>	<b>34 402</b>	<b>324</b>	<b>61 523</b>
Sud- Ouest	Bougouriba	2 830	3 178	0		559	4 431	10 998
	Poni	12 667	11 486	182		6 555	9 740	40 630
	Ioba	1 963	476	680		152	687	3 958
	Noumbiel	3 690	4 886	108		3 140	2 166	13 991
	<b>Total région</b>	<b>21 150</b>	<b>20 026</b>	<b>970</b>	<b>0</b>	<b>10 407</b>	<b>17 024</b>	<b>69 576</b>
<b>Total Burkina</b>		<b>222 987</b>	<b>50 281</b>	<b>3 513</b>	<b>0</b>	<b>182 421</b>	<b>56 856</b>	<b>516 058</b>

**Tableau B2S1A08 : Superficie (ha) des cultures de rente en secondaire**

Région	Province	COTON	ARACHIDE	SESAME	SOJA	Ensemble
Boucle Du Mouhoun	Kossi	0	1 160	246	0	1 406
	Mouhoun	33	748	34	0	815
	Sourou	0	28	175	0	204
	Bale	251	455	257	40	1 003
	Banwa	2	244	2	0	248
	Nayala	0	216	133	0	349
	<b>Total région</b>	<b>286</b>	<b>2 851</b>	<b>847</b>	<b>40</b>	<b>4 025</b>
Cascades	Comoe	0	768	204	0	972
	Leraba	0	90	183	0	273
	<b>Total région</b>	<b>0</b>	<b>858</b>	<b>386</b>	<b>0</b>	<b>1 245</b>
Centre	Kadiogo	0	358	242	0	599
	<b>Total région</b>	<b>0</b>	<b>358</b>	<b>242</b>	<b>0</b>	<b>599</b>
Centre-Est	Boulgou	6	1 374	57	5 852	7 289
	Kouritenga	53	271	75	42	441
	Koulpelogo	0	4 272	141	3 308	7 721
	<b>Total région</b>	<b>59</b>	<b>5 916</b>	<b>274</b>	<b>9 202</b>	<b>15 451</b>
Centre Nord	Bam	99	266	238	0	603
	Namentenga	17	38	2 726	0	2 781
	Sanmatenga	20	281	434	0	734
	<b>Total région</b>	<b>136</b>	<b>585</b>	<b>3 397</b>	<b>0</b>	<b>4 118</b>
Centre Ouest	Boulkiemde	0	1 245	218	0	1 463
	Sanguie	0	36	393	0	429
	Sissili	0	320	74	0	394
	Ziro	0	0	1 058	0	1 058
	<b>Total région</b>	<b>0</b>	<b>1 602</b>	<b>1 743</b>	<b>0</b>	<b>3 345</b>
Centre Sud	Bazeqa	0	18	621	4	643
	Nahouri	0	133	2 574	44	2 751
	Zoundweogo	136	36	0	429	602
	<b>Total région</b>	<b>136</b>	<b>187</b>	<b>3 195</b>	<b>477</b>	<b>3 995</b>
Est	Gnagna	223	733	23 521	0	24 477
	Gourma	0	397	898	399	1 693
	Tapoa	0	80	1 391	9 988	11 460
	Komandjoari	0	3	360	55	418
	Kompienga	17	17	84	303	421
	<b>Total région</b>	<b>240</b>	<b>1 231</b>	<b>26 254</b>	<b>10 745</b>	<b>38 469</b>
Hauts Bassins	Houet	0	1 148	0	0	1 148
	Kenedougou	0	2 747	22	0	2 769
	Tuy	0	1 391	157	61	1 609
	<b>Total région</b>	<b>0</b>	<b>5 286</b>	<b>179</b>	<b>61</b>	<b>5 526</b>
Nord	Passore	0	0	21	0	21
	Yatenga	52	712	710	0	1 474
	Loroum	0	302	18	0	321
	Zondoma	0	31	244	0	274
	<b>Total région</b>	<b>52</b>	<b>1 045</b>	<b>993</b>	<b>0</b>	<b>2 090</b>
Plateau Centrale	Ganzourgou	151	385	1 044	0	1 580
	Oubritenga	0	7	1 130	0	1 137
	Kourweogo	40	502	347	0	889
	<b>Total région</b>	<b>190</b>	<b>894</b>	<b>2 521</b>	<b>0</b>	<b>3 606</b>
Sahel	Oudalan	0	0	154	0	154
	Seno	0	121	1 644	0	1 765
	Soum	0	0	2 641	0	2 641
	Yagha	0	1	620	0	621
	<b>Total région</b>	<b>0</b>	<b>121</b>	<b>5 059</b>	<b>0</b>	<b>5 180</b>
Sud- Ouest	Bougouriba	0	37	54	2	93
	Poni	0	1 678	104	138	1 920
	Ioba	129	519	0	582	1 230
	Noumbiel	0	467	0	97	564
	<b>Total région</b>	<b>129</b>	<b>2 701</b>	<b>157</b>	<b>819</b>	<b>3 806</b>
<b>Total Burkina</b>		<b>1 228</b>	<b>23 634</b>	<b>45 248</b>	<b>21 344</b>	<b>91 455</b>

**Tableau B2S1A09 : Superficie (ha) des autres cultures vivrières en secondaire**

Région	Province	NIEBE	VOANDZOU	IGNAME	PATATE	Ensemble
Boucle Du Mouhoun	Kossi	30 768	366	0	0	31 134
	Mouhoun	25 589	786	0	0	26 375
	Sourou	77 024	15	0	0	77 039
	Bale	9 862	385	0	0	10 247
	Banwa	16 702	1	0	0	16 703
	Nayala	42 941	79	0	0	43 020
	<b>Total région</b>	<b>202 886</b>	<b>1 632</b>	<b>0</b>	<b>0</b>	<b>204 518</b>
Cascades	Comoe	11 724	1 189	0	0	12 913
	Leraba	2 260	2 052	15	0	4 327
	<b>Total région</b>	<b>13 984</b>	<b>3 241</b>	<b>15</b>	<b>0</b>	<b>17 240</b>
Centre	Kadiogo	43 821	82	0	0	43 903
	<b>Total région</b>	<b>43 821</b>	<b>82</b>	<b>0</b>	<b>0</b>	<b>43 903</b>
Centre-Est	Boulgou	29 559	3 849	0	0	33 408
	Kouritenga	75 088	0	0	0	75 088
	Koulpelogo	41 570	17	0	0	41 587
	<b>Total région</b>	<b>146 217</b>	<b>3 865</b>	<b>0</b>	<b>0</b>	<b>150 082</b>
Centre Nord	Bam	56 222	0	0	0	56 222
	Namentenga	70 025	18	0	0	70 043
	Sanmatenga	137 000	74	0	0	137 075
	<b>Total région</b>	<b>263 247</b>	<b>92</b>	<b>0</b>	<b>0</b>	<b>263 340</b>
Centre Ouest	Boulkiemde	78 529	2 339	0	0	80 868
	Sanguie	94 105	1 056	0	0	95 161
	Sissili	21 085	137	0	105	21 326
	Ziro	22 621	0	0	0	22 621
	<b>Total région</b>	<b>216 341</b>	<b>3 531</b>	<b>0</b>	<b>105</b>	<b>219 977</b>
Centre Sud	Bazega	42 415	17	0	0	42 432
	Nahouri	4 664	2 762	0	10	7 435
	Zoundweogo	20 160	310	0	0	20 470
	<b>Total région</b>	<b>67 239</b>	<b>3 088</b>	<b>0</b>	<b>10</b>	<b>70 336</b>
Est	Gnagna	73 666	547	0	0	74 212
	Gourma	87 565	84	0	0	87 649
	Tapoa	41 902	205	0	0	42 107
	Komandjoari	12 358	60	0	0	12 418
	Kompienga	11 370	2	0	0	11 373
	<b>Total région</b>	<b>226 862</b>	<b>898</b>	<b>0</b>	<b>0</b>	<b>227 760</b>
Hauts Bassins	Houet	24 758	1 233	0	0	25 992
	Kenedougou	5 453	1 184	0	0	6 637
	Tuy	8 670	499	0	0	9 170
	<b>Total région</b>	<b>38 882</b>	<b>2 917</b>	<b>0</b>	<b>0</b>	<b>41 799</b>
Nord	Passore	59 277	44	0	0	59 321
	Yatenga	155 696	2 042	0	15	157 753
	Loroum	24 719	20	0	0	24 740
	Zondoma	30 878	154	0	0	31 033
	<b>Total région</b>	<b>270 571</b>	<b>2 260</b>	<b>0</b>	<b>15</b>	<b>272 847</b>
Plateau Centrale	Ganzourgou	47 843	52	0	16	47 912
	Oubritenga	60 871	0	0	0	60 871
	Kourweogo	27 926	21	11	11	27 970
	<b>Total région</b>	<b>136 641</b>	<b>73</b>	<b>11</b>	<b>27</b>	<b>136 752</b>
Sahel	Oudalan	45 638	0	0	0	45 638
	Seno	49 079	709	0	0	49 789
	Soum	58 311	36	0	0	58 347
	Yagha	4 689	59	0	0	4 749
	<b>Total région</b>	<b>157 718</b>	<b>804</b>	<b>0</b>	<b>0</b>	<b>158 522</b>
Sud- Ouest	Bougouriba	13 554	437	0	1	13 992
	Poni	18 466	385	84	5	18 939
	Ioba	57 270	8 324	0	0	65 594
	Noumbiel	3 640	69	333	1	4 043
	<b>Total région</b>	<b>92 929</b>	<b>9 215</b>	<b>417</b>	<b>7</b>	<b>102 568</b>
<b>Total Burkina</b>		<b>1 877 338</b>	<b>31 699</b>	<b>443</b>	<b>164</b>	<b>1 909 644</b>

**Tableau B2S1A09 : Superficie (ha) hors plaines et bas fonds aménagés des céréales**

Région	Province	MIL	MAÏS	RIZ	FONIO	SORGHO BLANC	SORGHO ROUGE	Ensemble
Boucle Du Mouhoun	Kossi	163 716	4 167	1 252	12 761	26 396	7 479	215 772
	Mouhoun	66 377	22 504	795	0	48 798	1 244	139 718
	Sourou	39 533	1 356	1 350	0	45 827	0	88 065
	Bale	25 316	32 111	1 286	0	43 271	3 243	105 228
	Banwa	35 029	34 984	2 205	342	45 325	415	118 300
	Nayala	32 146	1 959	352	0	45 031	1 379	80 867
	<b>Total région</b>	<b>362 118</b>	<b>97 082</b>	<b>7 240</b>	<b>13 103</b>	<b>254 648</b>	<b>13 761</b>	<b>747 950</b>
Cascades	Comoe	2 787	40 840	6 808	2 111	13 896	3 109	69 551
	Leraba	7 582	33 134	4 585	954	3 555	908	50 718
	<b>Total région</b>	<b>10 370</b>	<b>73 973</b>	<b>11 393</b>	<b>3 065</b>	<b>17 450</b>	<b>4 017</b>	<b>120 269</b>
Centre	Kadiogo	29 915	5 654	656	0	19 148	12 474	67 847
	<b>Total région</b>	<b>29 915</b>	<b>5 654</b>	<b>656</b>	<b>0</b>	<b>19 148</b>	<b>12 474</b>	<b>67 847</b>
Centre-Est	Boulgou	37 133	11 916	6 706	0	7 696	22 928	86 379
	Kouritenga	30 938	2 731	569	0	11 416	39 148	84 802
	Koulpelogo	33 716	15 971	3 481	0	4 910	27 891	85 969
	<b>Total région</b>	<b>101 787</b>	<b>30 619</b>	<b>10 756</b>	<b>0</b>	<b>24 023</b>	<b>89 967</b>	<b>257 151</b>
Centre Nord	Bam	23 452	2 302	164	0	39 238	0	65 156
	Namentenga	27 417	2 194	204	0	58 186	501	88 502
	Sanmatenga	49 183	5 063	485	0	97 301	3 366	155 397
	<b>Total région</b>	<b>100 052</b>	<b>9 559</b>	<b>852</b>	<b>0</b>	<b>194 725</b>	<b>3 866</b>	<b>309 055</b>
Centre Ouest	Boulkiemde	49 129	1 649	1 532	0	62 125	17 433	131 868
	Sanguie	43 935	2 532	316	0	82 370	4 823	133 976
	Sissili	16 176	22 331	1 117	0	35 700	4 168	79 492
	Ziro	17 867	17 672	1 002	0	37 201	11 599	85 341
	<b>Total région</b>	<b>127 107</b>	<b>44 184</b>	<b>3 967</b>	<b>0</b>	<b>217 397</b>	<b>38 023</b>	<b>430 677</b>
Centre Sud	Bazega	48 219	7 669	575	0	10 211	18 672	85 345
	Nahouri	10 630	6 602	1 863	0	6 188	4 696	29 980
	Zoundweogo	36 797	8 678	1 302	0	6 054	24 617	77 447
	<b>Total région</b>	<b>95 646</b>	<b>22 949</b>	<b>3 740</b>	<b>0</b>	<b>22 453</b>	<b>47 984</b>	<b>192 772</b>
Est	Gnagna	32 909	6 555	472	0	119 167	1 417	160 520
	Gourma	48 350	14 429	725	0	37 966	23 968	125 437
	Tapoa	13 894	15 892	2 549	5	62 045	6 224	100 609
	Komandjoari	5 581	1 803	57	0	19 262	0	26 703
	Kompienga	11 257	6 681	323	0	4 675	8 683	31 619
	<b>Total région</b>	<b>111 991</b>	<b>45 360</b>	<b>4 126</b>	<b>5</b>	<b>243 116</b>	<b>40 292</b>	<b>444 889</b>
Hauts Bassins	Houet	32 185	52 442	4 279	3 000	41 581	25 884	159 371
	Kenedougou	9 586	88 791	4 579	4 203	40 856	4 650	152 665
	Tuy	16 362	57 027	1 197	0	28 387	11 958	114 931
	<b>Total région</b>	<b>58 133</b>	<b>198 260</b>	<b>10 055</b>	<b>7 203</b>	<b>110 823</b>	<b>42 492</b>	<b>426 967</b>
Nord	Passore	16 453	752	343	0	47 758	3 127	68 434
	Yatenga	93 690	3 659	382	369	103 611	0	201 710
	Loroum	38 446	677	46	92	9 918	0	49 179
	Zondoma	5 502	593	59	0	27 789	18	33 961
	<b>Total région</b>	<b>154 091</b>	<b>5 681</b>	<b>830</b>	<b>461</b>	<b>189 075</b>	<b>3 145</b>	<b>353 284</b>
Plateau Centrale	Ganzourgou	21 596	9 304	1 222	0	24 426	34 564	91 111
	Oubritenga	35 795	4 269	490	0	25 306	11 267	77 127
	Kourweogo	15 765	783	805	0	13 074	2 416	32 843
	<b>Total région</b>	<b>73 156</b>	<b>14 356</b>	<b>2 517</b>	<b>0</b>	<b>62 806</b>	<b>48 247</b>	<b>201 080</b>
Sahel	Oudalan	69 652	47	0	0	6 338	794	76 830
	Seno	53 836	620	0	0	25 349	0	79 806
	Soum	143 332	1 684	0	32	22 336	518	167 901
	Yagha	9 443	1 347	73	0	44 734	0	55 597
	<b>Total région</b>	<b>276 262</b>	<b>3 697</b>	<b>172</b>	<b>32</b>	<b>98 758</b>	<b>1 312</b>	<b>380 233</b>
Sud- Ouest	Bougouriba	14 494	10 048	331	0	5 313	9 779	39 964
	Poni	27 528	18 932	816	0	11 585	13 507	72 369
	Ioba	30 907	17 210	1 335	0	31 957	19 941	101 350
	Noumbiel	3 663	7 324	440	0	6 922	2 769	21 119
	<b>Total région</b>	<b>76 592</b>	<b>53 514</b>	<b>2 922</b>	<b>0</b>	<b>55 777</b>	<b>45 996</b>	<b>234 802</b>
<b>Total Burkina</b>		<b>1 577 220</b>	<b>604 887</b>	<b>52 132</b>	<b>23 869</b>	<b>1 510 200</b>	<b>391 576</b>	<b>4 159 883</b>



**Tableau B2S1A10 : Superficie (ha) hors plaines et bas fonds aménagés des cultures de rente**

Région	Province	COTON	ARACHIDE	SESAME	SOJA	Ensemble
Boucle du Mouhoun	Kossi	2 892	7 569	31 984	100	42 545
	Mouhoun	61 212	7 599	11 225	250	80 286
	Sourou	0	5 308	603	0	5 910
	Bale	63 261	7 207	1 438	75	71 981
	Banwa	36 873	7 757	6 045	125	50 800
	Nayala	6 099	1 754	988	0	8 841
	<b>Total région</b>	<b>170 336</b>	<b>37 194</b>	<b>52 282</b>	<b>550</b>	<b>260 363</b>
Cascades	Comoe	25 383	18 132	5 344	0	48 859
	Leraba	11 949	10 056	5 713	0	27 718
	<b>Total région</b>	<b>37 332</b>	<b>28 188</b>	<b>11 056</b>	<b>0</b>	<b>76 577</b>
Centre	Kadiogo	417	4 451	356	0	5 224
	<b>Total région</b>	<b>417</b>	<b>4 451</b>	<b>356</b>	<b>0</b>	<b>5 224</b>
Centre-Est	Boulgou	4 296	16 317	3	1 085	21 701
	Kouritenga	899	8 824	299	0	10 022
	Koulpelogo	10 781	20 170	57	2 054	33 062
	<b>Total région</b>	<b>15 976</b>	<b>45 311</b>	<b>359</b>	<b>3 139</b>	<b>64 785</b>
Centre Nord	Bam	0	3 118	144	0	3 262
	Namentenga	0	10 074	202	0	10 276
	Sanmatenga	28	14 232	54	0	14 314
	<b>Total région</b>	<b>28</b>	<b>27 424</b>	<b>400</b>	<b>0</b>	<b>27 852</b>
Centre Ouest	Boulkiemde	0	15 622	78	0	15 700
	Sanguie	4 009	8 526	175	0	12 710
	Sissili	15 834	7 117	1 148	949	25 048
	Ziro	11 332	5 993	1 533	0	18 857
	<b>Total région</b>	<b>31 175</b>	<b>37 257</b>	<b>2 934</b>	<b>949</b>	<b>72 315</b>
Centre Sud	Bazega	2 503	7 960	2 694	4	13 162
	Nahouri	4 782	7 914	42	483	13 220
	Zoundweogo	1 605	7 064	749	154	9 573
	<b>Total région</b>	<b>8 890</b>	<b>22 938</b>	<b>3 486</b>	<b>641</b>	<b>35 955</b>
Est	Gnagna	0	47 261	3 273	0	50 534
	Gourma	3 226	7 691	1 820	896	13 633
	Tapoa	12 855	3 272	1 638	1 674	19 439
	Komandjoari	0	2 510	304	21	2 834
	Kompienga	3 889	1 598	131	907	6 525
	<b>Total région</b>	<b>19 970</b>	<b>62 332</b>	<b>7 165</b>	<b>3 499</b>	<b>92 966</b>
Hauts Bassins	Houet	63 649	15 926	1 927	32	81 533
	Kenedougou	69 854	8 509	4 496	367	83 225
	Tuy	73 256	7 978	4 387	964	86 586
	<b>Total région</b>	<b>206 759</b>	<b>32 412</b>	<b>10 810</b>	<b>1 363</b>	<b>251 344</b>
Nord	Passore	0	6 994	22	0	7 016
	Yatenga	0	16 485	480	0	16 965
	Loroum	0	3 578	416	0	3 993
	Zondoma	9	3 304	43	0	3 356
	<b>Total région</b>	<b>9</b>	<b>30 362</b>	<b>960</b>	<b>0</b>	<b>31 330</b>
Plateau Centrale	Ganzourgou	3 561	8 097	312	0	11 969
	Ouhritenga	0	5 932	1 046	0	6 978
	Kourweogo	0	1 728	87	0	1 815
	<b>Total région</b>	<b>3 561</b>	<b>15 757</b>	<b>1 445</b>	<b>0</b>	<b>20 762</b>
Sahel	Oudalan	0	37	1	0	39
	Seno	0	680	112	0	793
	Soum	0	1 592	13	0	1 606
	Yagha	0	2 227	108	0	2 334
	<b>Total région</b>	<b>0</b>	<b>4 537</b>	<b>234</b>	<b>0</b>	<b>4 771</b>
Sud- Ouest	Bougouriba	3 325	1 909	230	11	5 476
	Poni	4 296	5 360	17	54	9 727
	Ioba	33 207	12 614	262	364	46 447
	Noumbiel	44	1 079	0	133	1 256
	<b>Total région</b>	<b>40 872</b>	<b>20 962</b>	<b>509</b>	<b>563</b>	<b>62 906</b>
<b>Total Burkina</b>		<b>535 325</b>	<b>369 125</b>	<b>91 997</b>	<b>10 703</b>	<b>1 007 150</b>

**Tableau B2S1A11 : Superficie (ha) hors plaines et bas fonds aménagés des autres cultures vivrières**

Région	Province	NIEBE	VOANDZOU	IGNAME	PATATE	Ensemble
Boucle du Mouhoun	Kossi	5 113	6 901	0	0	12 014
	Mouhoun	7 665	1 087	0	2	8 754
	Sourou	829	938	0	0	1 767
	Bale	5 817	105	0	0	5 922
	Banwa	4 265	839	219	67	5 390
	Nayala	1 746	200	0	0	1 946
	<b>Total région</b>	<b>25 435</b>	<b>10 070</b>	<b>219</b>	<b>69</b>	<b>35 793</b>
Cascades	Comoe	5 585	1 914	352	123	7 974
	Leraba	2 153	1 185	144	202	3 685
	<b>Total région</b>	<b>7 737</b>	<b>3 099</b>	<b>496</b>	<b>325</b>	<b>11 658</b>
Centre	Kadiogo	3 647	1 357	0	1	5 006
	<b>Total région</b>	<b>3 647</b>	<b>1 357</b>	<b>0</b>	<b>1</b>	<b>5 006</b>
Centre-Est	Boulgou	1 959	587	0	31	2 577
	Kouritenga	1 667	289	0	126	2 082
	Koulpelogo	853	653	0	0	1 506
	<b>Total région</b>	<b>4 479</b>	<b>1 530</b>	<b>0</b>	<b>157</b>	<b>6 165</b>
Centre Nord	Bam	1 522	1 507	0	0	3 028
	Namentenga	754	1 066	0	2	1 822
	Sanmatenga	6 835	4 944	0	0	11 779
	<b>Total région</b>	<b>9 111</b>	<b>7 517</b>	<b>0</b>	<b>2</b>	<b>16 630</b>
Centre Ouest	Boulkiemde	1 517	2 616	0	1	4 134
	Sanguie	1 266	1 618	0	26	2 909
	Sissili	3 222	410	1 395	1 053	6 080
	Ziro	3 881	567	0	0	4 448
	<b>Total région</b>	<b>9 885</b>	<b>5 211</b>	<b>1 395</b>	<b>1 080</b>	<b>17 572</b>
Centre Sud	Bazega	6 301	1 597	0	2	7 899
	Nahouri	2 119	110	2	737	2 968
	Zoundweogo	4 126	365	0	0	4 492
	<b>Total région</b>	<b>12 546</b>	<b>2 073</b>	<b>2</b>	<b>739</b>	<b>15 360</b>
Est	Gnagna	261	831	0	0	1 092
	Gourma	3 217	596	0	448	4 261
	Tapoa	1 915	407	0	2	2 323
	Komandjoari	39	262	0	0	300
	Kompienga	2 583	173	0	100	2 856
	<b>Total région</b>	<b>8 014</b>	<b>2 268</b>	<b>0</b>	<b>550</b>	<b>10 833</b>
Hauts Bassins	Houet	7 600	2 357	77	120	10 154
	Kenedougou	4 975	2 544	943	3 208	11 670
	Tuy	7 026	421	0	0	7 448
	<b>Total région</b>	<b>19 602</b>	<b>5 322</b>	<b>1 020</b>	<b>3 328</b>	<b>29 272</b>
Nord	Passore	313	650	5	6	973
	Yatenga	2 156	2 526	0	128	4 810
	Loroum	380	1 781	0	0	2 161
	Zondoma	494	420	0	0	913
	<b>Total région</b>	<b>3 343</b>	<b>5 376</b>	<b>5</b>	<b>134</b>	<b>8 858</b>
Plateau Centrale	Ganzourgou	4 066	236	0	0	4 303
	Oubritenga	2 561	2 371	0	0	4 932
	Kourweogo	616	912	0	3	1 530
	<b>Total région</b>	<b>7 243</b>	<b>3 519</b>	<b>0</b>	<b>3</b>	<b>10 765</b>
Sahel	Oudalan	52	12	0	0	64
	Seno	292	40	0	0	332
	Soum	1 436	1 814	0	0	3 249
	Yagha	22	92	0	0	114
	<b>Total région</b>	<b>1 801</b>	<b>1 958</b>	<b>0</b>	<b>0</b>	<b>3 758</b>
Sud- Ouest	Bougouriba	737	226	68	13	1 045
	Poni	1 398	778	570	32	2 777
	Ioba	3 260	63	34	158	3 516
	Noumbiel	1 253	90	2 212	11	3 566
	<b>Total région</b>	<b>6 648</b>	<b>1 157</b>	<b>2 885</b>	<b>213</b>	<b>10 904</b>
<b>Total Burkina</b>		<b>119 492</b>	<b>50 457</b>	<b>6 022</b>	<b>6 602</b>	<b>182 573</b>

**Tableau B2S1A12 : Superficie (ha) du Riz et du Maïs des périmètres irrigués et des bas-fonds aménagés**

Région	Province	Superficie en Ha en pluviale		Superficie (Ha) en saison sèche		Superficie totale (Ha)		Superficie totale (Ha)
		Maïs	Riz	Maïs	Riz	Maïs	Riz	
Boucle du Mouhoun	Kossi	55	40		0	55	40	95
	Mouhoun	61	519	7	0	68	519	587
	Sourou	2 179	1 087		674	2 179	1 761	3 940
	Bale		331		0		331	331
	Banwa		499		0		499	499
	Nayala		203		0		203	203
	<b>Total région</b>	<b>2 295</b>	<b>2 679</b>	<b>7</b>	<b>674</b>	<b>2 302</b>	<b>3 353</b>	<b>5 655</b>
Cascades	Comoe		1 407		0		1 407	1 407
	Leraba	152	1 527	330	200	482	1 727	2 209
	<b>Total région</b>	<b>152</b>	<b>2 934</b>	<b>330</b>	<b>200</b>	<b>482</b>	<b>3 134</b>	<b>3 616</b>
Centre	KADIOGO	93	461		0	93	461	554
	<b>Total région</b>	<b>93</b>	<b>461</b>	<b>0</b>	<b>0</b>	<b>93</b>	<b>461</b>	<b>554</b>
Centre-Est	Boulgou	20	3 510	12	1 869	32	5 380	5 412
	Kouritenga	8	610		0	8	610	618
	Koulpelogo		606		0		606	606
	<b>Total région</b>	<b>28</b>	<b>4 727</b>	<b>12</b>	<b>1 869</b>	<b>40</b>	<b>6 596</b>	<b>6 636</b>
Centre Nord	Bam		70	6	0	6	70	76
	Namentenga	5	353		73	5	426	431
	Sanmatenga		566		67		633	633
	<b>Total région</b>	<b>5</b>	<b>989</b>	<b>6</b>	<b>140</b>	<b>11</b>	<b>1 129</b>	<b>1 140</b>
Centre Ouest	Boulkiemde		334		0		334	334
	Sanguie		97		0		97	97
	Sissili		244		0		244	244
	Ziro		107		0		107	107
	<b>Total région</b>	<b>0</b>	<b>782</b>	<b>0</b>	<b>0</b>	<b>0</b>	<b>782</b>	<b>782</b>
Centre Sud	Bazega	9	298		0	9	298	307
	Nahouri	2	387		0	2	387	389
	Zoundweogo	20	1 047	4	18	24	1 065	1 088
	<b>Total région</b>	<b>31</b>	<b>1 732</b>	<b>4</b>	<b>18</b>	<b>35</b>	<b>1 750</b>	<b>1 785</b>
Est	Gnagna	2	441		114	2	555	557
	Gourma	7	259	1	0	8	259	267
	Tapoa	35	349		0	35	349	384
	Komandjoari	0	130	0	0	0	130	130
	Kompienga	65	235	3	0	68	235	303
	<b>Total région</b>	<b>109</b>	<b>1 414</b>	<b>4</b>	<b>114</b>	<b>112</b>	<b>1 528</b>	<b>1 641</b>
Hauts Bassins	Houet		1 895		700		2 595	2 595
	Kenedougou	233	1 368		0	233	1 368	1 601
	Tuy	92	508		0	92	508	600
	<b>Total région</b>	<b>325</b>	<b>3 844</b>	<b>0</b>	<b>700</b>	<b>325</b>	<b>4 472</b>	<b>4 797</b>
Nord	Passore		65		0		65	65
	Yatenga		755		0		755	755
	Loroum		270		0		270	270
	Zondoma		233		0		233	233
	<b>Total région</b>	<b>0</b>	<b>1 323</b>	<b>0</b>	<b>0</b>	<b>0</b>	<b>1 323</b>	<b>1 323</b>
Plateau Centrale	Ganzourgou		632		170		802	802
	Ouhritenga	10	217		0	10	217	227
	Kourweogo	4	158		26	4	183	187
	<b>Total région</b>	<b>14</b>	<b>1 006</b>	<b>0</b>	<b>196</b>	<b>14</b>	<b>1 202</b>	<b>1 216</b>
Sahel	Oudalan		0		0		0	0
	Seno		29		0		29	29
	Soum	63	132		0	63	132	196
	Yagha	0	61		0	0	61	61
	<b>Total région</b>	<b>63</b>	<b>222</b>	<b>0</b>	<b>0</b>	<b>63</b>	<b>222</b>	<b>286</b>
Sud- Ouest	Bougouriba		79		0		79	79
	Poni		326		0		326	326
	Ioba	4	510		0	4	510	514
	Noumbiel		113		0		113	113
	<b>Total région</b>	<b>4</b>	<b>1 028</b>	<b>0</b>	<b>0</b>	<b>4</b>	<b>1 028</b>	<b>1 032</b>
<b>Total Burkina</b>		<b>3 118</b>	<b>23 143</b>	<b>362</b>	<b>3 855</b>	<b>3 480</b>	<b>26 980</b>	<b>30 461</b>

Tableau B2S1A13 : Superficie totale (ha) des cultures céréalières

Région	Province	MIL	MAÏS*	RIZ*	FONIO	SORGHO BLANC	SORGHO ROUGE	Ensemble
Boucle Du Mouhoun	Kossi	163 716	4 223	1 292	12 761	26 396	7 479	215 867
	Mouhoun	66 377	22 571	1 314	0	48 798	1 244	140 305
	Sourou	39 533	3 535	3 111	0	45 827	0	92 005
	Bale	25 316	32 111	1 617	0	43 271	3 243	105 559
	Banwa	35 029	34 984	2 704	342	45 325	415	118 799
	Nayala	32 146	1 959	555	0	45 031	1 379	81 070
	<b>Total région</b>	<b>362 118</b>	<b>99 383</b>	<b>10 592</b>	<b>13 103</b>	<b>254 648</b>	<b>13 761</b>	<b>753 605</b>
Cascades	Comoe	2 787	40 840	8 215	2 111	13 896	3 109	70 958
	Leraba	7 582	33 615	6 313	954	3 555	908	52 927
	<b>Total région</b>	<b>10 370</b>	<b>74 455</b>	<b>14 528</b>	<b>3 065</b>	<b>17 450</b>	<b>4 017</b>	<b>123 885</b>
Centre	Kadiogo	29 915	5 746	1 117	0	19 148	12 474	68 400
	<b>Total région</b>	<b>29 915</b>	<b>5 746</b>	<b>1 117</b>	<b>0</b>	<b>19 148</b>	<b>12 474</b>	<b>68 400</b>
Centre-Est	Boulgou	37 133	11 948	12 086	0	7 696	22 928	91 791
	Kouritenga	30 938	2 739	1 178	0	11 416	39 148	85 420
	Koulpelogo	33 716	15 971	4 087	0	4 910	27 891	86 576
	<b>Total région</b>	<b>101 787</b>	<b>30 659</b>	<b>17 352</b>	<b>0</b>	<b>24 023</b>	<b>89 967</b>	<b>263 787</b>
Centre Nord	Bam	23 452	2 308	234	0	39 238	0	65 232
	Namentenga	27 417	2 199	630	0	58 186	501	88 933
	Sanmatenga	49 183	5 063	1 118	0	97 301	3 366	156 030
	<b>Total région</b>	<b>100 052</b>	<b>9 570</b>	<b>1 982</b>	<b>0</b>	<b>194 725</b>	<b>3 866</b>	<b>310 195</b>
Centre Ouest	Boulkiemde	49 129	1 649	1 866	0	62 125	17 433	132 202
	Sanguie	43 935	2 532	413	0	82 370	4 823	134 073
	Sissili	16 176	22 331	1 361	0	35 700	4 168	79 736
	Ziro	17 867	17 672	1 109	0	37 201	11 599	85 448
	<b>Total région</b>	<b>127 107</b>	<b>44 184</b>	<b>4 749</b>	<b>0</b>	<b>217 397</b>	<b>38 023</b>	<b>431 460</b>
Centre Sud	Bazega	48 219	7 678	873	0	10 211	18 672	85 652
	Nahouri	10 630	6 604	2 251	0	6 188	4 696	30 369
	Zoundweogo	36 797	8 701	2 366	0	6 054	24 617	78 535
	<b>Total région</b>	<b>95 646</b>	<b>22 983</b>	<b>5 490</b>	<b>0</b>	<b>22 453</b>	<b>47 984</b>	<b>194 557</b>
Est	Gnagna	32 909	6 557	1 027	0	119 167	1 417	161 077
	Gourma	48 350	14 436	984	0	37 966	23 968	125 704
	Tapoa	13 894	15 927	2 898	5	62 045	6 224	100 993
	Komandjoari	5 581	1 803	187	0	19 262	0	26 833
	Kompienga	11 257	6 748	558	0	4 675	8 683	31 922
	<b>Total région</b>	<b>111 991</b>	<b>45 472</b>	<b>5 654</b>	<b>5</b>	<b>243 116</b>	<b>40 292</b>	<b>446 530</b>
Hauts Bassins	Houet	32 185	52 442	6 874	3 000	41 581	25 884	161 966
	Kenedougou	9 586	89 024	5 947	4 203	40 856	4 650	154 266
	Tuy	16 362	57 119	1 705	0	28 387	11 958	115 532
	<b>Total région</b>	<b>58 133</b>	<b>198 585</b>	<b>14 526</b>	<b>7 203</b>	<b>110 823</b>	<b>42 492</b>	<b>431 764</b>
Nord	Passore	16 453	752	408	0	47 758	3 127	68 498
	Yatenga	93 690	3 659	1 137	369	103 611	0	202 465
	Loroum	38 446	677	316	92	9 918	0	49 448
	Zondoma	5 502	593	292	0	27 789	18	34 194
	<b>Total région</b>	<b>154 091</b>	<b>5 681</b>	<b>2 153</b>	<b>461</b>	<b>189 075</b>	<b>3 145</b>	<b>354 607</b>
Plateau Centrale	Ganzourgou	21 596	9 304	2 024	0	24 426	34 564	91 913
	Ouhritenga	35 795	4 279	707	0	25 306	11 267	77 353
	Kourweogo	15 765	787	989	0	13 074	2 416	33 030
	<b>Total région</b>	<b>73 156</b>	<b>14 369</b>	<b>3 719</b>	<b>0</b>	<b>62 806</b>	<b>48 247</b>	<b>202 296</b>
Sahel	Oudalan	69 652	47	0	0	6 338	794	76 830
	Seno	53 836	620	29	0	25 349	0	79 835
	Soum	143 332	1 747	132	32	22 336	518	168 097
	Yagha	9 443	1 347	134	0	44 734	0	55 658
	<b>Total région</b>	<b>276 262</b>	<b>3 760</b>	<b>395</b>	<b>32</b>	<b>98 758</b>	<b>1 312</b>	<b>380 519</b>
Sud- Ouest	Bougouriba	14 494	10 048	410	0	5 313	9 779	40 043
	Poni	27 528	18 932	1 143	0	11 585	13 507	72 695
	Ioba	30 907	17 214	1 845	0	31 957	19 941	101 865
	Noumbiel	3 663	7 324	553	0	6 922	2 769	21 232
	<b>Total région</b>	<b>76 592</b>	<b>53 519</b>	<b>3 951</b>	<b>0</b>	<b>55 777</b>	<b>45 996</b>	<b>235 835</b>
<b>Total Burkina</b>		<b>1 577 220</b>	<b>608 368</b>	<b>79 112</b>	<b>23 869</b>	<b>1 510 200</b>	<b>391 576</b>	<b>4 190 344</b>



# PRODUCTION

**Tableau B2S1A14 : Production (en tonne) des céréalières en pure**

Région	Province	MIL	MAÏS	RIZ	FONIO	SORGHO BLANC	SORGHO ROUGE	Ensemble
Boucle du Mouhoun	Kossi	135 596	3 379	1 603	10 568	16 845	3 771	171 762
	Mouhoun	57 032	32 105	869	0	37 138	746	127 891
	Sourou	1 881	1 203	625	0	2 191	0	5 900
	Bale	19 652	45 541	2 045	0	38 874	3 086	109 198
	Banwa	31 616	49 277	2 333	335	30 919	382	114 863
	Nayala	12 309	1 421	289	0	13 375	151	27 545
	<b>Total région</b>	<b>258 086</b>	<b>132 927</b>	<b>7 763</b>	<b>10 904</b>	<b>139 342</b>	<b>8 137</b>	<b>557 157</b>
Cascades	Comoe	512	63 549	11 067	1 745	5 941	1 189	84 003
	Leraba	4 521	44 693	9 054	1 071	1 483	539	61 362
	<b>Total région</b>	<b>5 033</b>	<b>108 242</b>	<b>20 121</b>	<b>2 816</b>	<b>7 425</b>	<b>1 728</b>	<b>145 365</b>
Centre	Kadiogo	4 490	6 097	624	0	3 545	2 125	16 881
	<b>Total région</b>	<b>4 490</b>	<b>6 097</b>	<b>624</b>	<b>0</b>	<b>3 545</b>	<b>2 125</b>	<b>16 881</b>
Centre-Est	Boulgou	14 034	9 396	10 218	0	2 616	18 288	54 552
	Kouritenga	286	2 813	732	0	1 715	3 026	8 572
	Koulpelogo	11 774	18 046	5 013	0	3 680	19 701	58 214
	<b>Total région</b>	<b>26 094</b>	<b>30 256</b>	<b>15 963</b>	<b>0</b>	<b>8 011</b>	<b>41 014</b>	<b>121 338</b>
Centre Nord	Bam	1 435	1 877	153	0	2 426	0	5 891
	Namentenga	921	1 916	240	0	1 863	0	4 940
	Sanmatenga	2 740	6 054	546	0	3 932	75	13 346
	<b>Total région</b>	<b>5 096</b>	<b>9 848</b>	<b>939</b>	<b>0</b>	<b>8 220</b>	<b>75</b>	<b>24 178</b>
Centre Ouest	Boulkiemde	5 951	884	2 158	0	3 386	4 240	16 619
	Sanguie	5 847	1 642	423	0	6 213	736	14 861
	Sissili	11 991	38 028	1 641	0	29 786	2 080	83 526
	Ziro	15 737	30 837	1 332	0	24 757	7 568	80 231
	<b>Total Région</b>	<b>39 526</b>	<b>71 392</b>	<b>5 553</b>	<b>0</b>	<b>64 142</b>	<b>14 624</b>	<b>195 237</b>
Centre Sud	Bazega	10 984	9 886	716	0	5 775	4 891	32 252
	Nahouri	4 087	6 607	1 741	0	2 920	2 696	18 052
	Zoundweogo	12 084	9 944	1 878	0	4 481	17 958	46 345
	<b>Total région</b>	<b>27 155</b>	<b>26 437</b>	<b>4 335</b>	<b>0</b>	<b>13 177</b>	<b>25 545</b>	<b>96 650</b>
Est	Gnagna	10 466	8 794	701	0	17 696	520	38 176
	Gourma	2 485	12 766	866	0	7 074	6 474	29 664
	Tapoa	1 480	13 924	3 830	4	25 105	3 971	48 314
	Komandjoari	1 779	3 405	63	0	5 236	0	10 482
	Kompienga	4 367	6 716	394	0	2 157	5 667	19 300
	<b>Total région</b>	<b>20 576</b>	<b>45 605</b>	<b>5 854</b>	<b>4</b>	<b>57 266</b>	<b>16 631</b>	<b>145 937</b>
Hauts Bassins	Houet	23 334	109 636	0	2 701	37 548	18 471	191 690
	Kenedougou	6 713	156 010	0	2 713	37 954	4 134	207 523
	Tuy	13 344	105 107	0	0	25 712	12 002	156 165
	<b>Total région</b>	<b>43 391</b>	<b>370 752</b>	<b>0</b>	<b>5 414</b>	<b>101 214</b>	<b>34 606</b>	<b>555 378</b>
Nord	Passore	989	706	379	0	1 139	139	3 352
	Yatenga	10 274	3 295	242	227	4 562	0	18 599
	Loroum	8 269	497	6	37	1 192	0	10 001
	Zondoma	0	540	54	0	96	0	690
	<b>Total région</b>	<b>19 532</b>	<b>5 039</b>	<b>681</b>	<b>264</b>	<b>6 988</b>	<b>139</b>	<b>32 643</b>
Plateau Centrale	Ganzourgou	4 933	12 648	1 578	0	11 512	15 506	46 177
	Oubritenga	1 973	3 849	249	0	2 430	2 301	10 801
	Kourweogo	531	592	1 102	0	1 012	133	3 371
	<b>Total région</b>	<b>7 437</b>	<b>17 090</b>	<b>2 929</b>	<b>0</b>	<b>14 954</b>	<b>17 940</b>	<b>60 350</b>
Sahel	Oudalan	6 514	2	0	0	905	24	7 445
	Seno	1 559	273	0	0	2 137	0	3 968
	Soum	54 574	877	0	1	5 010	243	60 705
	Yagha	2 392	532	34	0	11 570	0	14 527
	<b>Total région</b>	<b>65 039</b>	<b>1 683</b>	<b>34</b>	<b>1</b>	<b>19 622</b>	<b>267</b>	<b>86 646</b>
Sud-Ouest	Bougouriba	2 192	5 895	192	0	2 265	2 193	12 737
	Poni	2 295	5 149	767	0	2 582	2 299	13 092
	Ioba	13 133	18 471	1 964	0	7 146	3 947	44 662
	Noumbiel	485	898	96	0	978	285	2 742
	<b>Total région</b>	<b>18 106</b>	<b>30 413</b>	<b>3 018</b>	<b>0</b>	<b>12 971</b>	<b>8 725</b>	<b>73 233</b>
<b>Total Burkina</b>		<b>539 560</b>	<b>855 782</b>	<b>67 815</b>	<b>19 402</b>	<b>456 876</b>	<b>171 556</b>	<b>2 110 991</b>



**Tableau B2S1A15 : Production (en tonne) des cultures de rente en pure**

Région	Province	COTON	ARACHIDE	SESAME	SOJA	Ensemble
Boucle Du Mouhoun	Kossi	1 155	3 206	17 385	96	21 843
	Mouhoun	82 006	5 103	4 660	158	91 927
	Sourou	0	3 751	82	0	3 833
	Bale	69 198	5 878	807	70	75 952
	Banwa	42 756	5 844	2 481	75	51 156
	Nayala	7 586	806	340	0	8 731
	<b>Total région</b>	<b>202 701</b>	<b>24 588</b>	<b>25 754</b>	<b>399</b>	<b>253 442</b>
Cascades	Comoe	36 025	13 367	2 608	0	52 000
	Leraba	16 900	5 504	2 629	0	25 034
	<b>Total région</b>	<b>52 925</b>	<b>18 871</b>	<b>5 237</b>	<b>0</b>	<b>77 034</b>
Centre	Kadiogo	422	2 952	137	0	3 511
	<b>Total région</b>	<b>422</b>	<b>2 952</b>	<b>137</b>	<b>0</b>	<b>3 511</b>
Centre-Est	Boulgou	2 896	10 592	0	1 109	14 598
	Kouritenga	522	9 353	184	0	10 059
	Koulpelogo	10 487	5 307	13	1 377	17 184
	<b>Total région</b>	<b>13 905</b>	<b>25 253</b>	<b>198</b>	<b>2 485</b>	<b>41 841</b>
Centre Nord	BAM	0	2 119	72	0	2 191
	NAMENTENGA	0	6 241	44	0	6 284
	SANMATENGA	27	10 753	40	0	10 820
	<b>Total région</b>	<b>27</b>	<b>19 113</b>	<b>155</b>	<b>0</b>	<b>19 295</b>
Centre Ouest	BOULKIEMDE	0	8 546	17	0	8 563
	SANGUIE	3 158	5 494	98	0	8 749
	SISSILI	16 762	6 483	565	856	24 665
	ZIRO	9 699	4 568	681	0	14 949
	<b>Total région</b>	<b>29 618</b>	<b>25 092</b>	<b>1 361</b>	<b>856</b>	<b>56 927</b>
Centre Sud	Bazeqa	2 666	7 167	1 543	4	11 380
	Nahouri	6 734	1 414	25	343	8 516
	Zoundweogo	1 599	5 197	115	30	6 942
	<b>Total région</b>	<b>11 000</b>	<b>13 778</b>	<b>1 683</b>	<b>377</b>	<b>26 838</b>
Est	Gnagna	0	34 222	2 379	0	36 601
	Gourma	2 722	4 556	478	472	8 228
	Tapoa	12 555	2 230	449	1 097	16 331
	Komandjoari	0	2 674	127	19	2 820
	Kompienga	4 075	1 177	25	698	5 975
	<b>Total région</b>	<b>19 353</b>	<b>44 859</b>	<b>3 458</b>	<b>2 286</b>	<b>69 955</b>
Hauts Bassins	Houet	85 154	12 905	1 296	7	99 363
	Kenedougou	97 215	3 720	3 035	403	104 373
	Tuy	107 099	7 364	1 524	735	116 721
	<b>Total région</b>	<b>289 468</b>	<b>23 989</b>	<b>5 854</b>	<b>1 145</b>	<b>320 457</b>
Nord	Passore	0	6 059	7	0	6 066
	Yatenga	0	8 720	98	0	8 818
	Loroum	0	2 122	157	0	2 279
	Zondoma	0	2 721	10	0	2 731
	<b>Total région</b>	<b>0</b>	<b>19 622</b>	<b>273</b>	<b>0</b>	<b>19 895</b>
Plateau Centrale	Ganzourgou	2 799	8 280	141	0	11 220
	Oubritenga	0	4 312	202	0	4 514
	Kourweogo	0	1 047	11	0	1 058
	<b>Total région</b>	<b>2 799</b>	<b>13 640</b>	<b>354</b>	<b>0</b>	<b>16 792</b>
Sahel	Oudalan	0	3	0	0	3
	Seno	0	373	0	0	373
	Soum	0	511	0	0	512
	Yagha	0	1 477	9	0	1 486
	<b>Total région</b>	<b>0</b>	<b>2 364</b>	<b>9</b>	<b>0</b>	<b>2 373</b>
Sud- Ouest	Bougouriba	3 986	936	56	6	4 984
	Poni	4 659	3 214	4	26	7 903
	Ioba	40 354	3 374	118	248	44 094
	Noumbiel	55	140	0	39	234
	<b>Total région</b>	<b>49 054</b>	<b>7 664</b>	<b>178</b>	<b>320</b>	<b>57 216</b>
<b>Total Burkina</b>		<b>671 272</b>	<b>241 784</b>	<b>44 652</b>	<b>7 868</b>	<b>965 576</b>

**Tableau B2S1A16 : Production (en tonne) des autres cultures vivrières en pure**

Région	Province	IGNAME	PATATE	NIEBE	VOANDZOU	Ensemble
Boucle Du Mouhoun	Kossi	0	0	3 159	6 114	9 273
	Mouhoun	0	6	5 221	517	5 744
	Sourou	0	0	935	772	1 707
	Bale	0	0	4 448	89	4 537
	Banwa	3 120	1 896	2 382	479	7 878
	Nayala	0	0	832	37	869
	<b>Total région</b>	<b>3 120</b>	<b>1 902</b>	<b>16 977</b>	<b>8 008</b>	<b>30 007</b>
Cascades	Comoe	1 497	224	2 536	1 240	5 498
	Leraba	1 110	442	1 030	671	3 254
	<b>Total région</b>	<b>2 607</b>	<b>667</b>	<b>3 566</b>	<b>1 912</b>	<b>8 752</b>
Centre	Kadiogo	0	0	2 071	1 080	3 150
	<b>Total région</b>	<b>0</b>	<b>0</b>	<b>2 071</b>	<b>1 080</b>	<b>3 150</b>
Centre-Est	Boulgou	0	416	1 457	474	2 346
	Kouritenga	0	2 311	1 505	333	4 149
	Koulpelogo	0	0	751	703	1 454
	<b>Total région</b>	<b>0</b>	<b>2 727</b>	<b>3 713</b>	<b>1 510</b>	<b>7 949</b>
Centre Nord	Bam	0	0	934	1 063	1 997
	Namentenga	0	48	433	891	1 372
	Sanmatenga	0	0	6 664	4 401	11 065
	<b>Total région</b>	<b>0</b>	<b>48</b>	<b>8 032</b>	<b>6 355</b>	<b>14 435</b>
Centre Ouest	Boulkiemde	0	3	643	1 166	1 812
	Sanguie	0	111	844	1 067	2 022
	Sissili	8 281	10 798	2 673	347	22 098
	Ziro	0	0	2 212	540	2 752
	<b>Total région</b>	<b>8 281</b>	<b>10 913</b>	<b>6 372</b>	<b>3 120</b>	<b>28 685</b>
Centre Sud	Bazeqa	0	25	5 360	1 463	6 848
	Nahouri	0	12 231	1 310	108	13 649
	Zoundweogo	0	0	2 966	355	3 321
	<b>Total région</b>	<b>0</b>	<b>12 256</b>	<b>9 636</b>	<b>1 926</b>	<b>23 818</b>
Est	Gnagna	0	0	163	944	1 106
	Gourma	0	6 055	1 420	516	7 991
	Tapoa	0	7	2 048	397	2 452
	Komandjoari	0	0	16	311	328
	Kompienga	0	137	1 288	112	1 537
	<b>Total région</b>	<b>0</b>	<b>6 198</b>	<b>4 936</b>	<b>2 281</b>	<b>13 415</b>
Hauts Bassins	Houet	579	656	5 486	2 151	8 873
	Kenedougou	3 145	30 622	2 691	1 378	37 837
	Tuy	0	0	6 148	390	6 538
	<b>Total région</b>	<b>3 724</b>	<b>31 279</b>	<b>14 325</b>	<b>3 920</b>	<b>53 247</b>
Nord	Passore	19	0	232	505	756
	Yatenga	0	1 763	913	1 217	3 893
	Loroum	0	0	253	1 307	1 560
	Zondoma	0	0	469	382	851
	<b>Total région</b>	<b>19</b>	<b>1 763</b>	<b>1 866</b>	<b>3 412</b>	<b>7 060</b>
Plateau Centrale	Ganzourgou	0	0	3 100	219	3 319
	Oubritenga	0	0	1 654	1 983	3 636
	Kourweogo	0	0	402	613	1 015
	<b>Total région</b>	<b>0</b>	<b>0</b>	<b>5 156</b>	<b>2 815</b>	<b>7 970</b>
Sahel	Oudalan	0	0	3	5	7
	Seno	0	0	151	22	174
	Soum	0	0	709	737	1 446
	Yagha	0	0	33	64	98
	<b>Total région</b>	<b>0</b>	<b>0</b>	<b>896</b>	<b>829</b>	<b>1 725</b>
Sud- Ouest	Bougouriba	292	27	461	127	907
	Poni	1 090	44	512	363	2 010
	Ioba	101	578	2 169	76	2 923
	Noumbiel	3 536	10	151	20	3 717
	<b>Total région</b>	<b>5 018</b>	<b>660</b>	<b>3 293</b>	<b>586</b>	<b>9 557</b>
<b>Total Burkina</b>		<b>22 770</b>	<b>68 412</b>	<b>80 837</b>	<b>37 752</b>	<b>209 772</b>

**Tableau B2S1A17 : Production (en tonne) des céréalières en principale**

Région	Province	MIL	MAÏS	RIZ	FONIO	SORGHO BLANC	SORGHO ROUGE	Ensemble
Boucle Du Mouhoun	Kossi	17 409	543	0	22	10 820	2 106	30 899
	Mouhoun	10 574	1 345	0	0	16 026	1 280	29 225
	Sourou	19 546	55	0	0	28 818	0	48 418
	Bale	5 112	802	473	0	6 642	652	13 680
	Banwa	3 900	1 616	543	0	11 408	0	17 467
	Nayala	8 959	98	0	0	19 018	837	28 912
	<b>Total région</b>	<b>65 498</b>	<b>4 459</b>	<b>1 016</b>	<b>22</b>	<b>92 731</b>	<b>4 875</b>	<b>168 602</b>
Cascades	Comoe	1 516	14 974	1 476	57	5 565	856	24 445
	Leraba	670	14 054	0	0	605	28	15 357
	<b>Total région</b>	<b>2 187</b>	<b>29 028</b>	<b>1 476</b>	<b>57</b>	<b>6 170</b>	<b>884</b>	<b>39 803</b>
Centre	Kadiogo	15 798	195	0	0	11 120	7 821	34 934
	<b>Total région</b>	<b>15 798</b>	<b>195</b>	<b>0</b>	<b>0</b>	<b>11 120</b>	<b>7 821</b>	<b>34 934</b>
Centre-Est	Boulgou	26 664	6 869	145	0	7 455	11 692	52 823
	Kouritenga	22 050	275	0	0	10 722	43 389	76 436
	Koulpelogo	21 106	9 087	205	0	1 926	16 934	49 259
	<b>Total région</b>	<b>69 819</b>	<b>16 230</b>	<b>350</b>	<b>0</b>	<b>20 103</b>	<b>72 015</b>	<b>178 518</b>
Centre Nord	Bam	15 521	409	20	0	33 071	0	49 022
	Namentenga	19 126	93	0	0	45 580	467	65 266
	Sanmatenga	34 176	278	0	0	90 190	3 166	127 810
	<b>Total région</b>	<b>68 823</b>	<b>780</b>	<b>20</b>	<b>0</b>	<b>168 841</b>	<b>3 633</b>	<b>242 097</b>
Centre Ouest	Boulkiemde	25 667	579	77	0	42 506	9 526	78 356
	Sanguie	23 093	632	55	0	52 316	2 693	78 788
	Sissili	5 010	1 152	0	0	15 207	2 861	24 230
	Ziro	1 904	86	0	0	13 285	3 377	18 652
	<b>Total région</b>	<b>55 674</b>	<b>2 449</b>	<b>133</b>	<b>0</b>	<b>123 313</b>	<b>18 457</b>	<b>200 026</b>
Centre Sud	Bazega	26 906	661	0	0	5 556	14 818	47 942
	Nahouri	3 712	808	97	0	2 371	1 462	8 450
	Zoundweogo	13 042	444	0	0	1 093	7 746	22 325
	<b>Total région</b>	<b>43 660</b>	<b>1 913</b>	<b>97</b>	<b>0</b>	<b>9 020</b>	<b>24 027</b>	<b>78 717</b>
Est	Gnagna	19 460	583	0	0	103 039	1 099	124 181
	Gourma	25 671	3 321	5	0	19 431	16 256	64 683
	Tapoa	13 474	14 193	148	0	57 753	5 442	91 011
	Komandjoari	4 621	224	0	0	17 850	0	22 694
	Kompienga	6 494	1 849	19	0	2 849	4 127	15 338
	<b>Total région</b>	<b>69 720</b>	<b>20 169</b>	<b>172</b>	<b>0</b>	<b>200 921</b>	<b>26 924</b>	<b>317 906</b>
Hauts Bassins	Houet	11 205	2 915	14 164	0	13 391	8 937	50 612
	Kenedougou	504	11 320	2 508	27	5 637	404	20 399
	Tuy	2 131	1 459	3 303	0	5 098	1 529	13 520
	<b>Total région</b>	<b>13 840</b>	<b>15 693</b>	<b>19 974</b>	<b>27</b>	<b>24 126</b>	<b>10 870</b>	<b>84 531</b>
Nord	Passore	10 986	18	0	0	37 759	2 501	51 264
	Yatenga	44 928	242	0	39	71 744	0	116 953
	Loroum	15 646	69	12	0	5 569	0	21 296
	Zoundoma	4 187	36	0	0	23 094	22	27 339
	<b>Total région</b>	<b>75 747</b>	<b>365</b>	<b>12</b>	<b>39</b>	<b>138 166</b>	<b>2 523</b>	<b>216 851</b>
Plateau Centrale	Ganzourgou	12 612	427	0	0	13 780	23 539	50 358
	Ouhritenga	18 762	35	138	0	14 295	5 168	38 399
	Kourweogo	7 663	55	0	0	10 227	1 603	19 548
	<b>Total région</b>	<b>39 036</b>	<b>517</b>	<b>138</b>	<b>0</b>	<b>38 302</b>	<b>30 311</b>	<b>108 305</b>
Sahel	Oudalan	21 751	11	0	0	1 297	314	23 373
	Seno	26 816	59	0	0	13 211	0	40 086
	Soum	21 503	265	0	0	7 759	43	29 570
	Yagha	2 773	72	0	0	14 071	0	16 916
	<b>Total région</b>	<b>72 843</b>	<b>406</b>	<b>0</b>	<b>0</b>	<b>36 338</b>	<b>357</b>	<b>109 945</b>
Sud-Ouest	Bougouriba	6 090	3 041	76	0	2 469	4 015	15 690
	Poni	17 521	13 273	758	0	6 738	9 434	47 725
	Ioba	15 310	4 314	0	0	27 504	19 286	66 414
	Noumbiel	1 003	2 978	184	0	1 935	1 117	7 216
	<b>Total région</b>	<b>39 924</b>	<b>23 606</b>	<b>1 018</b>	<b>0</b>	<b>38 646</b>	<b>33 852</b>	<b>137 045</b>
<b>Total Burkina</b>		<b>632 570</b>	<b>115 812</b>	<b>24 406</b>	<b>146</b>	<b>907 799</b>	<b>236 548</b>	<b>1 917 280</b>

**Tableau B2S1A18: Production (en tonne) des cultures de rente en principale**

Région	Province	COTON	ARACHIDE	SESAME	SOJA	Ensemble
Boucle Du Mouhoun	Kossi	751	1 482	1 505	0	3 738
	Mouhoun	11 297	1 159	9	0	12 465
	Sourou	0	295	19	0	314
	Bale	10 790	1 595	7	0	12 392
	Banwa	163	367	0	0	531
	Nayala	977	198	0	0	1 175
	<b>Total région</b>	<b>23 978</b>	<b>5 097</b>	<b>1 540</b>	<b>0</b>	<b>30 614</b>
Cascades	Comoe	46	4 768	0	0	4 814
	Leraba	0	4 638	4	0	4 642
	<b>Total région</b>	<b>46</b>	<b>9 406</b>	<b>4</b>	<b>0</b>	<b>9 456</b>
Centre	Kadiogo	0	130	32	0	162
	<b>Total région</b>	<b>0</b>	<b>130</b>	<b>32</b>	<b>0</b>	<b>162</b>
Centre-Est	Boulgou	1 062	6 826	1	30	7 919
	Kouritenga	425	633	0	0	1 059
	Koulpelogo	1 978	17 316	0	444	19 738
	<b>Total région</b>	<b>3 466</b>	<b>24 776</b>	<b>1</b>	<b>473</b>	<b>28 716</b>
Centre Nord	Bam	0	139	10	0	149
	Namentenga	0	689	43	0	732
	Sanmatenga	0	498	0	0	498
	<b>Total région</b>	<b>0</b>	<b>1 326</b>	<b>53</b>	<b>0</b>	<b>1 379</b>
Centre Ouest	Boulkiemde	0	1 440	0	0	1 440
	Sanguie	413	960	0	0	1 372
	Sissili	217	214	138	133	702
	Ziro	1 366	673	92	0	2 130
	<b>Total région</b>	<b>1 995</b>	<b>3 286</b>	<b>229</b>	<b>133</b>	<b>5 644</b>
Centre Sud	Bazega	710	619	8	0	1 336
	Nahouri	0	5 296	0	124	5 420
	Zoundweogo	0	359	297	48	703
	<b>Total région</b>	<b>710</b>	<b>6 274</b>	<b>305</b>	<b>172</b>	<b>7 460</b>
Est	Gnagna	0	17 036	28	0	17 064
	Gourma	342	1 053	264	174	1 833
	Tapoa	9 270	746	632	986	11 634
	Komandjoari	0	350	94	8	452
	Kompienga	931	52	0	91	1 074
	<b>Total région</b>	<b>10 543</b>	<b>19 238</b>	<b>1 018</b>	<b>1 258</b>	<b>32 057</b>
Hauts Bassins	Houet	3 338	3 081	0	0	6 418
	Kenedougou	1 812	2 515	296	0	4 623
	Tuy	0	951	8	65	1 025
	<b>Total région</b>	<b>5 150</b>	<b>6 547</b>	<b>305</b>	<b>65</b>	<b>12 066</b>
Nord	Passore	0	0	5	0	5
	Yatenga	0	2 483	22	0	2 505
	Loroum	0	15	29	0	44
	Zondoma	6	265	0	0	271
	<b>Total région</b>	<b>6</b>	<b>2 763</b>	<b>57</b>	<b>0</b>	<b>2 826</b>
Plateau Centrale	Ganzourgou	798	958	0	0	1 756
	Oubritenga	0	163	76	0	239
	Kourweogo	0	20	8	0	28
	<b>Total région</b>	<b>798</b>	<b>1 141</b>	<b>84</b>	<b>0</b>	<b>2 023</b>
Sahel	Oudalan	0	1	0	0	1
	Seno	0	144	48	0	192
	Soum	0	60	0	0	60
	Yagha	0	52	0	0	52
	<b>Total région</b>	<b>0</b>	<b>257</b>	<b>48</b>	<b>0</b>	<b>305</b>
Sud- Ouest	Bougouriba	43	394	0	3	440
	Poni	572	1 262	0	8	1 843
	Ioba	1 669	9 479	0	85	11 232
	Noumbiel	0	252	0	15	266
	<b>Total région</b>	<b>2 284</b>	<b>11 387</b>	<b>0</b>	<b>111</b>	<b>13 781</b>
<b>Total Burkina</b>		<b>48 974</b>	<b>91 627</b>	<b>3 676</b>	<b>2 213</b>	<b>146 490</b>

**Tableau B2S1A19: Production (en tonne) des autres cultures vivrières en principale**

Région	Province	IGNAME	PATATE	NIEBE	VOANDZOU	Ensemble
Boucle Du Mouhoun	Kossi	0	0	0	20	20
	Mouhoun	0	0	477	245	722
	Sourou	0	0	0	2	2
	Bale	0	0	737	9	746
	Banwa	0	0	684	0	684
	Nayala	0	0	203	132	335
	<b>Total région</b>	<b>0</b>	<b>0</b>	<b>2 100</b>	<b>408</b>	<b>2 509</b>
Cascades	Comoe	82	329	1 105	519	2 035
	Leraba	155	539	241	308	1 243
	<b>Total Région</b>	<b>237</b>	<b>868</b>	<b>1 347</b>	<b>826</b>	<b>3 278</b>
Centre	Kadiogo	0	0	1 295	0	1 295
	<b>Total Région</b>	<b>0</b>	<b>0</b>	<b>1 295</b>	<b>0</b>	<b>1 295</b>
Centre-Est	Boulgou	0	0	512	244	756
	Kouritenga	0	0	111	36	147
	Koulpelogo	0	0	0	167	167
	<b>Total Région</b>	<b>0</b>	<b>0</b>	<b>622</b>	<b>448</b>	<b>1 070</b>
Centre Nord	Bam	0	0	121	23	144
	Namentenga	0	0	34	15	49
	Sanmatenga	0	0	118	74	193
	<b>Total Région</b>	<b>0</b>	<b>0</b>	<b>273</b>	<b>113</b>	<b>386</b>
Centre Ouest	Boulkiemde	0	1	197	138	336
	Sanguie	0	0	11	44	55
	Sissili	6 302	0	59	19	6 381
	Ziro	0	0	306	0	307
	<b>Total Région</b>	<b>6 302</b>	<b>1</b>	<b>573</b>	<b>202</b>	<b>7 079</b>
Centre Sud	Bazega	0	0	299	55	354
	Nahouri	0	108	353	27	488
	Zoundweogo	0	0	465	0	465
	<b>Total Région</b>	<b>0</b>	<b>108</b>	<b>1 117</b>	<b>82</b>	<b>1 307</b>
Est	Gnagna	0	0	2	0	2
	Gourma	0	72	605	5	682
	Tapoa	0	0	325	56	381
	Komandjoari	0	0	4	0	4
	Kompienga	0	161	110	6	277
	<b>Total Région</b>	<b>0</b>	<b>233</b>	<b>1 046</b>	<b>67</b>	<b>1 346</b>
Hauts Bassins	Houet	31	0	638	100	768
	Kenedougou	1 693	3 021	822	531	6 067
	Tuy	0	0	475	46	521
	<b>Total Région</b>	<b>1 724</b>	<b>3 021</b>	<b>1 934</b>	<b>677</b>	<b>7 356</b>
Nord	Passore	0	0	16	0	16
	Yatenga	0	0	130	261	391
	Loroum	0	0	15	17	32
	Zondoma	0	0	16	0	16
	<b>Total Région</b>	<b>0</b>	<b>0</b>	<b>177</b>	<b>278</b>	<b>454</b>
Plateau Centrale	Ganzourgou	0	0	384	0	384
	Ouhritenga	0	0	222	27	249
	Kourweogo	0	29	211	6	246
	<b>Total Région</b>	<b>0</b>	<b>29</b>	<b>817</b>	<b>33</b>	<b>879</b>
Sahel	Oudalan	0	0	7	0	7
	Seno	0	0	21	0	21
	Soum	0	0	0	39	39
	Yagha	0	0	0	0	0
	<b>Total Région</b>	<b>0</b>	<b>0</b>	<b>27</b>	<b>39</b>	<b>66</b>
Sud- Ouest	Bougouriba	10	0	20	13	42
	Poni	934	24	417	104	1 479
	Ioba	22	0	0	0	22
	Noumbiel	8 457	8	352	19	8 836
	<b>Total Région</b>	<b>9 423</b>	<b>32</b>	<b>790</b>	<b>136</b>	<b>10 380</b>
<b>Total Burkina</b>		<b>17 686</b>	<b>4 292</b>	<b>12 120</b>	<b>3 307</b>	<b>37 405</b>

**Tableau B2S1A20 : Production (tonne) des céréalières en secondaire**

Région	Province	MIL	MAÏS	RIZ	FONIO	SORGHO BLANC	SORGHO ROUGE	Ensemble
Boucle Du Mouhoun	Kossi	1 028	68	0	0	1 395	6	2 497
	Mouhoun	668	1 764	0	0	773	227	3 432
	Sourou	246	1	1	0	67	0	315
	Bale	717	2 479	0	0	1 245	889	5 330
	Banwa	451	81	32	0	1 061	0	1 624
	Nayala	174	109	0	0	62	0	345
	<b>Total Région</b>	<b>3 284</b>	<b>4 502</b>	<b>33</b>	<b>0</b>	<b>4 603</b>	<b>1 122</b>	<b>13 543</b>
Cascades	Comoe	3 656	1 861	545	0	3 228	3 244	12 534
	Leraba	2 561	672	16	0	1 282	318	4 849
	<b>Total Région</b>	<b>6 217</b>	<b>2 534</b>	<b>561</b>	<b>0</b>	<b>4 510</b>	<b>3 561</b>	<b>17 384</b>
Centre	Kadiogo	805	2	0	0	1 052	127	1 986
	<b>Total Région</b>	<b>805</b>	<b>2</b>	<b>0</b>	<b>0</b>	<b>1 052</b>	<b>127</b>	<b>1 986</b>
Centre- Est	Boulgou	2 770	542	0	0	3 336	1 535	8 184
	Kouritenga	90	36	0	0	262	342	731
	Koulpelogo	5 244	690	6	0	512	2 595	9 047
	<b>Total Région</b>	<b>8 105</b>	<b>1 269</b>	<b>6</b>	<b>0</b>	<b>4 110</b>	<b>4 472</b>	<b>17 962</b>
Centre Nord	Bam	315	0	0	0	451	4	769
	Namentenga	1 547	0	0	0	771	0	2 318
	Sanmatenga	958	21	0	0	1 309	0	2 288
	<b>Total Région</b>	<b>2 819</b>	<b>21</b>	<b>0</b>	<b>0</b>	<b>2 531</b>	<b>4</b>	<b>5 375</b>
Centre Ouest	Boulkiemde	5 515	160	0	0	4 306	1 564	11 545
	Sanguie	3 678	28	0	0	1 520	418	5 643
	Sissili	119	72	0	0	496	57	744
	Ziro	112	68	0	0	180	0	360
	<b>Total Région</b>	<b>9 424</b>	<b>328</b>	<b>0</b>	<b>0</b>	<b>6 502</b>	<b>2 038</b>	<b>18 291</b>
Centre Sud	Bazega	844	215	64	0	2 904	1 166	5 192
	Nahouri	907	262	2	0	1 429	1 707	4 307
	Zoundweogo	1 086	0	0	0	1 653	412	3 151
	<b>Total Région</b>	<b>2 837</b>	<b>477</b>	<b>65</b>	<b>0</b>	<b>5 986</b>	<b>3 285</b>	<b>12 651</b>
Est	Gnagna	13 669	33	0	0	1 996	0	15 697
	Gourma	816	58	1	0	846	150	1 872
	Tapoa	3 712	771	0	0	9 398	5 714	19 595
	Komandjoari	1 901	0	0	0	1 237	0	3 138
	Kompienga	1 283	232	16	0	526	854	2 912
	<b>Total Région</b>	<b>21 382</b>	<b>1 094</b>	<b>17</b>	<b>0</b>	<b>14 003</b>	<b>6 719</b>	<b>43 214</b>
Hauts Bassins	Houet	2 186	3 057	130	0	2 532	143	8 048
	Kenedougou	2 503	498	1 035	0	2 494	242	6 773
	Tuy	186	52	0	0	1 091	56	1 384
	<b>Total Région</b>	<b>4 875</b>	<b>3 607</b>	<b>1 165</b>	<b>0</b>	<b>6 116</b>	<b>441</b>	<b>16 205</b>
Nord	Passore	970	0	0	0	322	452	1 745
	Yatenga	3 016	0	0	0	5 159	0	8 175
	Loroum	457	0	6	0	2 401	0	2 865
	Zondoma	940	0	0	0	77	0	1 017
	<b>Total Région</b>	<b>5 384</b>	<b>0</b>	<b>6</b>	<b>0</b>	<b>7 960</b>	<b>452</b>	<b>13 802</b>
Plateau Centrale	Ganzourgou	372	5	0	0	168	625	1 169
	Ouhritenga	31	0	0	0	190	8	228
	Kourweogo	36	0	0	0	67	27	131
	<b>Total Région</b>	<b>439</b>	<b>5</b>	<b>0</b>	<b>0</b>	<b>425</b>	<b>660</b>	<b>1 528</b>
Sahel	Oudalan	150	27	0	0	2 324	47	2 548
	Seno	665	6	0	0	2 381	0	3 053
	Soum	17	0	0	0	1 633	35	1 686
	Yagha	4 447	78	0	0	817	27	5 369
	<b>Total Région</b>	<b>5 279</b>	<b>111</b>	<b>0</b>	<b>0</b>	<b>7 155</b>	<b>109</b>	<b>12 655</b>
Sud- Ouest	Bougouriba	1 089	2 042	0	0	286	1 661	5 079
	Poni	8 555	10 361	58	0	3 595	6 247	28 816
	Ioba	1 376	450	590	0	0	687	3 103
	Noumbiel	1 189	2 113	73	0	995	853	5 222
	<b>Total région</b>	<b>12 209</b>	<b>14 966</b>	<b>721</b>	<b>0</b>	<b>4 876</b>	<b>9 448</b>	<b>42 221</b>
<b>Total Burkina</b>		<b>83 059</b>	<b>28 915</b>	<b>2 575</b>	<b>0</b>	<b>69 828</b>	<b>32 439</b>	<b>216 817</b>

**Tableau B2S1A21 : Production (tonne) des cultures de rente en secondaire**

Région	Province	COTON	ARACHIDE	SESAME	SOJA	Ensemble
Boucle Du Mouhoun	Kossi	0	187	40	0	227
	Mouhoun	8	128	9	0	146
	Sourou	0	21	14	0	35
	Bale	104	254	32	9	398
	Banwa	0	120	0	0	120
	Nayala	0	26	0	0	26
	<b>Total Région</b>	<b>112</b>	<b>737</b>	<b>95</b>	<b>9</b>	<b>953</b>
Cascades	Comoe	0	487	79	0	565
	Leraba	0	51	45	0	96
	<b>Total Région</b>	<b>0</b>	<b>537</b>	<b>124</b>	<b>0</b>	<b>661</b>
Centre	Kadiogo	0	133	48	0	181
	<b>Total Région</b>	<b>0</b>	<b>133</b>	<b>48</b>	<b>0</b>	<b>181</b>
Centre-Est	Boulgou	4	767	26	5 226	6 023
	Kouritenga	55	312	24	23	414
	Koulpelogo	0	3 828	23	1 655	5 506
	<b>Total Région</b>	<b>59</b>	<b>4 907</b>	<b>72</b>	<b>6 904</b>	<b>11 942</b>
Centre Nord	Bam	52	132	28	0	212
	Namentenga	28	0	266	0	293
	Sanmatenga	0	36	145	0	180
	<b>Total Région</b>	<b>80</b>	<b>168</b>	<b>438</b>	<b>0</b>	<b>685</b>
Centre Ouest	Boulkiemde	0	359	41	0	400
	Sanguie	0	10	97	0	107
	Sissili	0	76	43	0	120
	Ziro	0	0	271	0	271
	<b>Total Région</b>	<b>0</b>	<b>446</b>	<b>452</b>	<b>0</b>	<b>898</b>
Centre Sud	Bazeqa	0	10	122	1	133
	Nahouri	0	58	413	22	493
	Zoundweogo	0	0	0	350	350
	<b>Total Région</b>	<b>0</b>	<b>68</b>	<b>535</b>	<b>373</b>	<b>976</b>
Est	Gnagna	0	133	359	0	491
	Gourma	0	198	136	157	492
	Tapoa	0	50	610	11 094	11 754
	Komandjoari	0	1	42	0	44
	Kompienga	18	6	23	136	183
	<b>Total Région</b>	<b>18</b>	<b>389</b>	<b>1 171</b>	<b>11 387</b>	<b>12 965</b>
Hauts Bassins	Houet	0	585	0	0	585
	Kenedougou	0	1 311	0	0	1 311
	Tuy	0	1 072	23	20	1 115
	<b>Total Région</b>	<b>0</b>	<b>2 967</b>	<b>23</b>	<b>20</b>	<b>3 011</b>
Nord	Passore	0	0	1	0	1
	Yatenga	0	207	9	0	216
	Loroum	0	113	0	0	113
	Zondoma	0	16	46	0	62
	<b>Total Région</b>	<b>0</b>	<b>336</b>	<b>55</b>	<b>0</b>	<b>391</b>
Plateau Centrale	Ganzourgou	6	146	173	0	325
	Oubritenga	0	0	120	0	120
	Kourweogo	5	231	20	0	256
	<b>Total Région</b>	<b>11</b>	<b>377</b>	<b>313</b>	<b>0</b>	<b>701</b>
Sahel	Oudalan	0	0	3	0	3
	Seno	0	2	80	0	82
	Soum	0	0	164	0	164
	Yagha	0	0	13	0	13
	<b>Total Région</b>	<b>0</b>	<b>2</b>	<b>261</b>	<b>0</b>	<b>262</b>
Sud- Ouest	Bougouriba	0	29	8	0	37
	Poni	0	1 163	0	75	1 238
	Ioba	150	479	0	328	957
	Noumbiel	0	143	0	32	175
	<b>Total Région</b>	<b>150</b>	<b>1 814</b>	<b>8</b>	<b>435</b>	<b>2 407</b>
<b>Total Burkina</b>		<b>429</b>	<b>12 880</b>	<b>3 596</b>	<b>19 129</b>	<b>36 034</b>



**Tableau B2S1A22 : Production (tonne) des autres cultures vivrières en secondaire**

Région	Province	IGNAME	PATATE	NIEBE	VOANDZOU	Ensemble
Boucle Du Mouhoun	Kossi	0	0	5 879	0	5 879
	Mouhoun	0	0	7 969	359	8 328
	Sourou	0	0	13 365	4	13 369
	Bale	0	0	4 006	128	4 134
	Banwa	0	0	2 718	0	2 718
	Nayala	0	0	4 333	10	4 342
	<b>Total Région</b>	<b>0</b>	<b>0</b>	<b>38 270</b>	<b>500</b>	<b>38 771</b>
Cascades	Comoe	0	0	4 084	721	4 805
	Leraba	64	0	775	774	1 613
	<b>Total Région</b>	<b>64</b>	<b>0</b>	<b>4 858</b>	<b>1 495</b>	<b>6 417</b>
Centre	Kadiogo	0	0	14 052	35	14 087
	<b>Total Région</b>	<b>0</b>	<b>0</b>	<b>14 052</b>	<b>35</b>	<b>14 087</b>
Centre-Est	Boulgou	0	0	15 984	2 615	18 599
	Kouritenga	0	0	30 289	0	30 289
	Koulpelogo	0	0	11 873	12	11 885
	<b>Total Région</b>	<b>0</b>	<b>0</b>	<b>58 147</b>	<b>2 627</b>	<b>60 773</b>
Centre Nord	Bam	0	0	20 215	0	20 215
	Namentenga	0	0	9 887	0	9 887
	Sanmatenga	0	0	32 348	6	32 354
	<b>Total Région</b>	<b>0</b>	<b>0</b>	<b>62 450</b>	<b>6</b>	<b>62 456</b>
Centre Ouest	Boulkiemde	0	0	19 953	919	20 871
	Sanguie	0	0	11 999	337	12 336
	Sissili	0	296	6 826	19	7 142
	Ziro	0	0	4 811	0	4 811
	<b>Total Région</b>	<b>0</b>	<b>296</b>	<b>43 590</b>	<b>1 275</b>	<b>45 161</b>
Centre Sud	Bazega	0	0	10 269	10	10 279
	Nahouri	0	0	1 080	1 319	2 398
	Zoundweogo	0	0	4 223	185	4 408
	<b>Total Région</b>	<b>0</b>	<b>0</b>	<b>15 572</b>	<b>1 513</b>	<b>17 085</b>
Est	Gnagna	0	0	6 417	0	6 417
	Gourma	0	0	10 913	33	10 946
	Tapoa	0	0	20 639	95	20 734
	Komandjoari	0	0	1 812	28	1 839
	Kompienga	0	0	3 118	0	3 118
	<b>Total Région</b>	<b>0</b>	<b>0</b>	<b>42 898</b>	<b>156</b>	<b>43 054</b>
Hauts Bassins	Houet	0	0	10 892	525	11 417
	Kenedougou	0	0	1 625	585	2 210
	Tuy	0	0	2 739	214	2 953
	<b>Total Région</b>	<b>0</b>	<b>0</b>	<b>15 256</b>	<b>1 323</b>	<b>16 579</b>
Nord	Passore	0	0	17 534	39	17 573
	Yatenga	0	0	33 652	510	34 161
	Loroum	0	0	5 303	3	5 305
	Zondoma	0	0	12 408	52	12 459
	<b>Total Région</b>	<b>0</b>	<b>0</b>	<b>68 896</b>	<b>603</b>	<b>69 499</b>
Plateau Centrale	Ganzourgou	0	12	16 576	48	16 636
	Oubritenga	0	0	14 251	0	14 251
	Kourweogo	1	199	10 083	8	10 291
	<b>Total Région</b>	<b>1</b>	<b>211</b>	<b>40 911</b>	<b>55</b>	<b>41 178</b>
Sahel	Oudalan	0	0	2 559	0	2 559
	Seno	0	0	1 904	33	1 937
	Soum	0	0	5 389	3	5 392
	Yagha	0	0	580	6	586
	<b>Total Région</b>	<b>0</b>	<b>0</b>	<b>10 433</b>	<b>42</b>	<b>10 475</b>
Sud- Ouest	Bougouriba	0	0	3 119	143	3 262
	Poni	424	9	10 281	220	10 935
	Ioba	0	0	14 902	4 497	19 399
	Noumbiel	2 350	1	1 088	22	3 461
	<b>Total région</b>	<b>2 774</b>	<b>10</b>	<b>29 389</b>	<b>4 883</b>	<b>37 056</b>
<b>Total Burkina</b>		<b>2 839</b>	<b>517</b>	<b>444 722</b>	<b>14 512</b>	<b>462 591</b>

**Tableau B2S1A23 : Production totale (tonne) hors plaines et bas-fonds aménagés des céréales**

Région	Province	MIL	MAÏS	RIZ	FONIO	SORGHO BLANC	SORGHO ROUGE	Ensemble
Boucle Du Mouhoun	Kossi	154 032	3 989	1 603	10 591	29 060	5 883	205 158
	Mouhoun	68 274	35 214	869	0	53 937	2 253	160 548
	Sourou	21 672	1 260	625	0	31 076	0	54 633
	Bale	25 480	48 822	2 518	0	46 761	4 627	128 208
	Banwa	35 967	50 974	2 907	335	43 387	382	133 954
	Nayala	21 442	1 628	289	0	32 455	988	56 802
	<b>Total Région</b>	<b>326 868</b>	<b>141 888</b>	<b>8 811</b>	<b>10 926</b>	<b>236 676</b>	<b>14 133</b>	<b>739 302</b>
Cascades	Comoe	5 685	80 384	13 088	1 802	14 734	5 289	120 982
	Leraba	7 752	59 420	9 070	1 071	3 370	885	81 569
	<b>Total Région</b>	<b>13 437</b>	<b>139 804</b>	<b>22 159</b>	<b>2 873</b>	<b>18 105</b>	<b>6 174</b>	<b>202 552</b>
Centre	Kadiogo	21 093	6 294	624	0	15 717	10 073	53 802
	<b>Total Région</b>	<b>21 093</b>	<b>6 294</b>	<b>624</b>	<b>0</b>	<b>15 717</b>	<b>10 073</b>	<b>53 802</b>
Centre-Est	Boulgou	43 467	16 807	10 363	0	13 407	31 514	115 559
	Kouritenga	22 426	3 125	732	0	12 699	46 757	85 739
	Koulpelogo	38 124	27 823	5 223	0	6 118	39 230	116 519
	<b>Total Région</b>	<b>104 017</b>	<b>47 755</b>	<b>16 319</b>	<b>0</b>	<b>32 224</b>	<b>117 501</b>	<b>317 817</b>
Centre Nord	Bam	17 271	2 286	174	0	35 948	4	55 682
	Namentenga	21 594	2 010	240	0	48 214	467	72 524
	Sanmatenga	37 873	6 353	546	0	95 431	3 240	143 443
	<b>Total Région</b>	<b>76 738</b>	<b>10 649</b>	<b>959</b>	<b>0</b>	<b>179 592</b>	<b>3 711</b>	<b>271 650</b>
Centre Ouest	Boulkiemde	37 133	1 623	2 235	0	50 198	15 330	106 519
	Sanguie	32 618	2 302	478	0	60 048	3 846	99 293
	Sissili	17 120	39 252	1 641	0	45 489	4 998	108 500
	Ziro	17 753	30 991	1 332	0	38 222	10 945	99 242
	<b>Total Région</b>	<b>104 624</b>	<b>74 168</b>	<b>5 686</b>	<b>0</b>	<b>193 957</b>	<b>35 119</b>	<b>413 554</b>
Centre Sud	Bazega	38 734	10 762	780	0	14 235	20 875	85 386
	Nahouri	8 707	7 677	1 840	0	6 721	5 865	30 810
	Zoundweogo	26 211	10 388	1 878	0	7 227	26 117	71 822
	<b>Total Région</b>	<b>73 652</b>	<b>28 828</b>	<b>4 498</b>	<b>0</b>	<b>28 183</b>	<b>52 857</b>	<b>188 017</b>
Est	Gnagna	43 595	9 410	701	0	122 730	1 619	178 054
	Gourma	28 972	16 145	871	0	27 350	22 880	96 219
	Tapoa	18 667	28 888	3 979	4	92 255	15 127	158 920
	Komandjoari	8 300	3 628	63	0	24 323	0	36 315
	Kompienga	12 144	8 797	429	0	5 532	10 648	37 550
	<b>Total Région</b>	<b>111 677</b>	<b>66 868</b>	<b>6 043</b>	<b>4</b>	<b>272 190</b>	<b>50 274</b>	<b>507 057</b>
Hauts Bassins	Houet	36 724	115 607	14 294	2 701	53 471	27 552	250 349
	Kenedougou	9 720	167 828	3 543	2 740	46 085	4 780	234 695
	Tuy	15 661	106 618	3 303	0	31 901	13 586	171 069
	<b>Total Région</b>	<b>62 106</b>	<b>390 053</b>	<b>21 139</b>	<b>5 441</b>	<b>131 456</b>	<b>45 918</b>	<b>656 113</b>
Nord	Passore	12 946	725	379	0	39 220	3 092	56 361
	Yatenga	58 218	3 537	242	266	81 465	0	143 727
	Loroum	24 373	566	24	37	9 161	0	34 161
	Zondoma	5 127	576	54	0	23 266	22	29 046
	<b>Total Région</b>	<b>100 663</b>	<b>5 404</b>	<b>699</b>	<b>303</b>	<b>153 113</b>	<b>3 114</b>	<b>263 296</b>
Plateau Centrale	Ganzourgou	17 917	13 080	1 578	0	25 459	39 670	97 704
	Oubritenga	20 765	3 885	387	0	16 914	7 477	49 428
	Kourweogo	8 231	647	1 102	0	11 307	1 764	23 050
	<b>Total Région</b>	<b>46 913</b>	<b>17 612</b>	<b>3 067</b>	<b>0</b>	<b>53 681</b>	<b>48 910</b>	<b>170 183</b>
Sahel	Oudalan	28 415	39	0	0	4 526	386	33 366
	Seno	29 040	338	0	0	17 729	0	47 107
	Soum	76 095	1 142	0	1	14 403	321	91 961
	Yagha	9 612	682	34	0	26 457	27	36 812
	<b>Total Région</b>	<b>143 161</b>	<b>2 201</b>	<b>34</b>	<b>1</b>	<b>63 116</b>	<b>733</b>	<b>209 246</b>
Sud-Ouest	Bougouriba	9 372	10 978	267	0	5 020	7 869	33 506
	Poni	28 371	28 784	1 582	0	12 915	17 981	89 633
	Ioba	29 819	23 236	2 554	0	34 651	23 920	114 179
	Noumbiel	2 677	5 988	354	0	3 908	2 255	15 180
	<b>Total région</b>	<b>70 238</b>	<b>68 985</b>	<b>4 758</b>	<b>0</b>	<b>56 493</b>	<b>52 025</b>	<b>252 499</b>
<b>Total Burkina</b>		<b>1 255 189</b>	<b>1 000 510</b>	<b>94 796</b>	<b>19 547</b>	<b>1 434 503</b>	<b>440 543</b>	<b>4 245 088</b>

**Tableau B2S1A24 : Production totale (en tonne) hors plaines et bas-fonds aménagés des cultures de rente**

Région	Province	COTON	ARACHIDE	SESAME	SOJA	Ensemble
Boucle Du Mouhoun	KOSSI	1 906	4 875	18 930	96	25 808
	MOUHOUN	93 311	6 390	4 679	158	104 537
	SOUROU	0	4 067	115	0	4 182
	BALE	80 091	7 728	845	78	88 742
	BANWA	42 920	6 332	2 481	75	51 807
	NAYALA	8 562	1 030	340	0	9 932
	<b>Total région</b>	<b>226 791</b>	<b>30 421</b>	<b>27 389</b>	<b>408</b>	<b>285 008</b>
Cascades	COMOE	36 071	18 622	2 687	0	57 380
	LERABA	16 900	10 193	2 678	0	29 771
	<b>Total région</b>	<b>52 971</b>	<b>28 815</b>	<b>5 365</b>	<b>0</b>	<b>87 151</b>
Centre	KADIOGO	422	3 216	218	0	3 855
	<b>Total région</b>	<b>422</b>	<b>3 216</b>	<b>218</b>	<b>0</b>	<b>3 855</b>
Centre-Est	BOULGOU	3 963	18 186	27	6 364	28 540
	KOURITENGA	1 002	10 298	208	23	11 532
	KOULPELOGO	12 465	26 452	36	3 475	42 428
	<b>Total région</b>	<b>17 430</b>	<b>54 935</b>	<b>271</b>	<b>9 863</b>	<b>82 500</b>
Centre Nord	BAM	52	2 390	109	0	2 551
	NAMENTENGA	28	6 929	353	0	7 310
	SANMATENGA	27	11 287	185	0	11 498
	<b>Total région</b>	<b>107</b>	<b>20 606</b>	<b>647</b>	<b>0</b>	<b>21 359</b>
Centre Ouest	BOULKIEMDE	0	10 345	58	0	10 403
	SANGUIE	3 570	6 464	195	0	10 229
	SISSILI	16 978	6 773	746	989	25 487
	ZIRO	11 065	5 241	1 044	0	17 350
	<b>Total région</b>	<b>31 614</b>	<b>28 823</b>	<b>2 043</b>	<b>989</b>	<b>63 469</b>
Centre Sud	BAZEGA	3 376	7 797	1 672	5	12 850
	NAHOURI	6 734	6 768	438	489	14 429
	ZOUNDWEOGO	1 599	5 556	413	428	7 995
	<b>Total région</b>	<b>11 709</b>	<b>20 120</b>	<b>2 524</b>	<b>922</b>	<b>35 274</b>
Est	GNAGNA	0	51 391	2 766	0	54 157
	GOURMA	3 064	5 807	878	803	10 553
	TAPOA	21 826	3 026	1 691	13 177	39 720
	KOMANDJOARI	0	3 026	263	27	3 316
	KOMPIENGA	5 024	1 235	48	925	7 232
	<b>Total région</b>	<b>29 914</b>	<b>64 485</b>	<b>5 647</b>	<b>14 931</b>	<b>114 977</b>
Hauts Bassins	HOUET	88 492	16 571	1 296	7	106 365
	KENEDOUGOU	99 027	7 545	3 331	403	110 306
	TUY	107 099	9 388	1 556	820	118 861
	<b>Total région</b>	<b>294 618</b>	<b>33 503</b>	<b>6 182</b>	<b>1 231</b>	<b>335 533</b>
Nord	PASSORE	0	6 059	13	0	6 073
	YATENGA	0	11 411	129	0	11 539
	LOROU	0	2 249	187	0	2 436
	ZONDOMA	6	3 002	56	0	3 064
	<b>Total région</b>	<b>6</b>	<b>22 721</b>	<b>385</b>	<b>0</b>	<b>23 112</b>
Plateau Centrale	GANZOURGOU	3 603	9 385	314	0	13 301
	OUBRITENGA	0	4 475	399	0	4 874
	KOURWEOGO	5	1 298	38	0	1 341
	<b>Total région</b>	<b>3 608</b>	<b>15 158</b>	<b>751</b>	<b>0</b>	<b>19 517</b>
Sahel	LOUDALAN	0	4	3	0	7
	SENO	0	518	128	0	647
	SOUN	0	571	165	0	736
	YAGHA	0	1 530	22	0	1 552
	<b>Total région</b>	<b>0</b>	<b>2 623</b>	<b>318</b>	<b>0</b>	<b>2 941</b>
Sud- Ouest	BOUGOURIBA	4 029	1 359	64	9	5 461
	PONI	5 231	5 639	4	110	10 984
	IOBA	42 173	13 332	118	662	56 284
	NOUMBIEL	55	534	0	86	675
	<b>Total région</b>	<b>51 488</b>	<b>20 864</b>	<b>186</b>	<b>866</b>	<b>73 404</b>
<b>Total Burkina</b>		<b>720 675</b>	<b>346 292</b>	<b>51 924</b>	<b>29 209</b>	<b>1 148 100</b>

**Tableau B2S1A25 : Production totale (en tonne) hors plaines et bas-fonds aménagés des autres cultures vivrières**

Région	Province	IGNAME	PATATE	NIEBE	VOANDZOU	Ensemble
Boucle Du Mouhoun	Kossi	0	0	9 038	6 134	15 172
	Mouhoun	0	6	13 667	1 121	14 794
	Sourou	0	0	14 300	778	15 077
	Bale	0	0	9 191	226	9 417
	Banwa	3 120	1 896	5 784	479	11 280
	Nayala	0	0	5 368	179	5 547
	<b>Total Région</b>	<b>3 120</b>	<b>1 902</b>	<b>57 348</b>	<b>8 916</b>	<b>71 286</b>
Cascades	Comoe	1 579	553	7 725	2 480	12 337
	Leraba	1 330	981	2 046	1 753	6 110
	<b>Total Région</b>	<b>2 909</b>	<b>1 535</b>	<b>9 771</b>	<b>4 233</b>	<b>18 447</b>
Centre	Kadiogo	0	0	17 418	1 114	18 533
	<b>Total Région</b>	<b>0</b>	<b>0</b>	<b>17 418</b>	<b>1 114</b>	<b>18 533</b>
Centre-Est	Boulgou	0	416	17 952	3 333	21 701
	Kouritenga	0	2 311	31 905	369	34 585
	Koulpelogo	0	0	12 624	882	13 506
	<b>Total Région</b>	<b>0</b>	<b>2 727</b>	<b>62 481</b>	<b>4 585</b>	<b>69 793</b>
Centre Nord	Bam	0	0	21 270	1 087	22 356
	Namentenga	0	48	10 354	906	11 308
	Sanmatenga	0	0	39 131	4 481	43 612
	<b>Total Région</b>	<b>0</b>	<b>48</b>	<b>70 755</b>	<b>6 473</b>	<b>77 276</b>
Centre Ouest	Boulkiemde	0	4	20 793	2 224	23 020
	Sanguie	0	111	12 854	1 448	14 413
	Sissili	14 583	11 094	9 559	385	35 621
	Ziro	0	0	7 330	540	7 870
	<b>Total Région</b>	<b>14 583</b>	<b>11 210</b>	<b>50 535</b>	<b>4 597</b>	<b>80 925</b>
Centre Sud	Bazega	0	25	15 928	1 529	17 482
	Nahouri	0	12 339	2 743	1 453	16 535
	Zoundweogo	0	0	7 654	540	8 193
	<b>Total Région</b>	<b>0</b>	<b>12 364</b>	<b>26 325</b>	<b>3 522</b>	<b>42 211</b>
Est	Gnagna	0	0	6 581	944	7 525
	Gourma	0	6 127	12 938	554	19 620
	Tapoa	0	7	23 012	548	23 567
	Komandjoari	0	0	1 832	339	2 171
	Kompienga	0	298	4 517	118	4 933
	<b>Total Région</b>	<b>0</b>	<b>6 432</b>	<b>48 880</b>	<b>2 503</b>	<b>57 815</b>
Hauts Bassins	Houet	610	656	17 015	2 776	21 058
	Kenedougou	4 838	33 643	5 138	2 494	46 113
	Tuy	0	0	9 361	650	10 012
	<b>Total Région</b>	<b>5 448</b>	<b>34 300</b>	<b>31 515</b>	<b>5 920</b>	<b>77 182</b>
Nord	Passore	19	0	17 782	544	18 346
	Yatenga	0	1 763	34 694	1 988	38 444
	Loroum	0	0	5 571	1 327	6 898
	Zondoma	0	0	12 892	433	13 326
	<b>Total Région</b>	<b>19</b>	<b>1 763</b>	<b>70 939</b>	<b>4 292</b>	<b>77 014</b>
Plateau Centrale	Ganzourgou	0	12	20 061	267	20 339
	Oubritenga	0	0	16 127	2 010	18 137
	Kourweogo	1	229	10 696	626	11 552
	<b>Total Région</b>	<b>1</b>	<b>240</b>	<b>46 884</b>	<b>2 903</b>	<b>50 027</b>
Sahel	Oudalan	0	0	2 569	5	2 574
	Seno	0	0	2 076	56	2 132
	Soum	0	0	6 098	779	6 877
	Yagha	0	0	613	70	683
	<b>Total Région</b>	<b>0</b>	<b>0</b>	<b>11 356</b>	<b>910</b>	<b>12 266</b>
Sud- Ouest	Bougouriba	301	27	3 600	283	4 211
	Poni	2 449	77	11 211	687	14 424
	Ioba	123	578	17 071	4 573	22 344
	Noumbiel	14 342	19	1 591	62	16 014
	<b>Total région</b>	<b>17 215</b>	<b>702</b>	<b>33 473</b>	<b>5 604</b>	<b>56 994</b>
<b>Total Burkina</b>		<b>43 295</b>	<b>73 221</b>	<b>537 680</b>	<b>55 572</b>	<b>709 768</b>

**Tableau B2S1A26 : Production (en tonne) du Riz et du Maïs des périmètres irrigués et des bas-fonds aménagés**

Région	Province	Production en pluviale		Production en saison sèche		Production		Production totale (en tonne)
		Maïs	Riz	Maïs	Riz	Maïs	Riz	
Boucle Du Mouhoun	Kossi	180	120	0		180	120	300
	Mouhoun	133	1 707	13		146	1 707	1 854
	Sourou	8 530	4 367	0		8 530	4 367	12 897
	Bale		1 146			0	1 146	1 146
	Banwa		1 811	0		0	1 811	1 811
	Nayala		675			0	675	675
	<b>Total Région</b>	<b>8 843</b>	<b>9 827</b>	<b>13</b>	<b>0</b>	<b>8 856</b>	<b>9 827</b>	<b>18 684</b>
Cascades	Comoe		6 433	0		0	6 433	6 433
	Leraba	683	6 093	1 650	950	2 333	7 043	9 376
	<b>Total Région</b>	<b>683</b>	<b>12 526</b>	<b>1 650</b>	<b>950</b>	<b>2 333</b>	<b>13 476</b>	<b>15 809</b>
Centre	Kadiogo	211	1 491	0		211	1 491	1 702
	<b>Total Région</b>	<b>211</b>	<b>1 491</b>	<b>0</b>	<b>0</b>	<b>211</b>	<b>1 491</b>	<b>1 702</b>
Centre-Est	Boulgou	53	13 389	35	8 325	88	21 714	21 802
	Kouritenga	28	3 197	0		28	3 197	3 225
	Koulpelogo		1 651			0	1 651	1 651
	<b>Total Région</b>	<b>81</b>	<b>18 237</b>	<b>35</b>	<b>8 325</b>	<b>116</b>	<b>26 562</b>	<b>26 678</b>
Centre Nord	Bam		204	6		6	204	210
	Namentenga	8	771	0	303	8	1 074	1 081
	Sanmatenga		2 720		292	0	3 012	3 012
	<b>Total Région</b>	<b>8</b>	<b>3 694</b>	<b>6</b>	<b>595</b>	<b>14</b>	<b>4 289</b>	<b>4 303</b>
Centre Ouest	Boulkiemde		962	0		0	962	962
	Sanguie		429			0	429	429
	Sissili		849	0		0	849	849
	Ziro		383	0		0	383	383
	<b>Total Région</b>	<b>0</b>	<b>2 622</b>	<b>0</b>	<b>0</b>	<b>0</b>	<b>2 622</b>	<b>2 622</b>
Centre Sud	Bazega	23	1 057	0		23	1 057	1 079
	Nahouri	9	1 115	0		9	1 115	1 124
	Zoundweogo	76	4 170	14	70	90	4 240	4 330
	<b>Total Région</b>	<b>108</b>	<b>6 342</b>	<b>14</b>	<b>70</b>	<b>121</b>	<b>6 412</b>	<b>6 533</b>
Est	Gnagna	4	2 408	0		4	2 408	2 412
	Gourma	8	1 029	1		8	1 029	1 037
	Tapoa	140	1 300	0		140	1 300	1 440
	Komandjoari	0	490	0	0	0	490	490
	Kompienga	83	1 021	4		87	1 021	1 108
	<b>Total Région</b>	<b>234</b>	<b>6 248</b>	<b>4</b>	<b>0</b>	<b>239</b>	<b>6 248</b>	<b>6 487</b>
Hauts Bassins	Houet		9 655	0	2 800	0	12 455	12 455
	Kenedougou	748	4 254	0		748	4 254	5 002
	Tuy	276	1 745	0		276	1 745	2 021
	<b>Total Région</b>	<b>1 024</b>	<b>15 653</b>	<b>0</b>	<b>2 800</b>	<b>1 024</b>	<b>18 453</b>	<b>19 477</b>
Nord	Passore		194	0		0	194	194
	Yatenga		1 668			0	1 668	1 668
	Loroum		370			0	370	370
	Zondoma		310		0	0	310	310
	<b>Total Région</b>	<b>0</b>	<b>2 542</b>	<b>0</b>	<b>0</b>	<b>0</b>	<b>2 542</b>	<b>2 542</b>
Plateau Centrale	Ganzourgou		2 186		760	0	2 946	2 946
	Ouhritenga	20	764	0		20	764	784
	Kourweogo	6	472	0	75	6	547	552
	<b>Total Région</b>	<b>26</b>	<b>3 422</b>	<b>0</b>	<b>835</b>	<b>26</b>	<b>4 257</b>	<b>4 282</b>
Sahel	Oudalan					0	0	0
	Seno		46			0	46	46
	Soum	181	848	0		181	848	1 029
	Yagha	1	185	0		1	185	186
	<b>Total Région</b>	<b>181</b>	<b>1 080</b>	<b>0</b>	<b>0</b>	<b>181</b>	<b>1 080</b>	<b>1 261</b>
Sud-Ouest	Bougouriba		238			0	238	238
	Poni		1 146			0	1 146	1 146
	Ioba	4	1 380	0		4	1 380	1 384
	Noumbiel		282			0	282	282
	<b>Total région</b>	<b>4</b>	<b>3 045</b>	<b>0</b>	<b>0</b>	<b>4</b>	<b>3 045</b>	<b>3 050</b>
<b>Total Burkina</b>		<b>11 402</b>	<b>86 731</b>	<b>1 722</b>	<b>13 575</b>	<b>13 124</b>	<b>100 306</b>	<b>113 430</b>

### **1.3. RENDEMENTS**

**Tableau B2S1A25 : Rendement (kg/ha) des cultures céréalières en pure**

Région	Province	MIL	MAÏS	RIZ	FONIO	SORGHO BLANC	SORGHO ROUGE
Boucle Du Mouhoun	Kossi	950	950	1 280	831	1 086	932
	Mouhoun	1 042	1 497	1 093	0	1 140	1 683
	Sourou	488	979	463	0	715	0
	Bale	987	1 455	1 760	0	1 073	1 163
	Banwa	1 081	1 458	1 276	982	984	921
	Nayala	769	801	820	0	723	650
	<b>Total Région</b>	<b>969</b>	<b>1 428</b>	<b>1 176</b>	<b>835</b>	<b>1 015</b>	<b>1 044</b>
Cascades	Comoe	598	2 080	1 913	847	1 104	774
	Leraba	681	1 822	1 975	1 122	654	645
	<b>Total Région</b>	<b>672</b>	<b>1 965</b>	<b>1 956</b>	<b>934</b>	<b>971</b>	<b>729</b>
Centre	Kadiogo	706	1 107	952	0	820	810
	<b>Total Région</b>	<b>706</b>	<b>1 107</b>	<b>952</b>	<b>0</b>	<b>820</b>	<b>810</b>
Centre-Est	Boulgou	1 151	1 422	1 541	0	1 222	1 316
	Kouritenga	561	1 133	1 287	0	1 027	1 115
	Koulpelogo	1 150	1 806	1 522	0	1 291	1 436
	<b>Total Région</b>	<b>1 138</b>	<b>1 585</b>	<b>1 521</b>	<b>0</b>	<b>1 203</b>	<b>1 352</b>
Centre Nord	Bam	808	997	1 577	0	1 047	0
	Namentenga	557	933	1 175	0	723	0
	Sanmatenga	956	1 280	1 127	0	1 043	1 456
	<b>Total Région</b>	<b>809</b>	<b>1 137</b>	<b>1 195</b>	<b>0</b>	<b>949</b>	<b>1 456</b>
Centre Ouest	Boulkiemde	702	825	1 465	0	838	926
	Sanguie	755	973	1 425	0	891	857
	Sissili	1 088	1 785	1 470	0	1 319	1 457
	Ziro	1 045	1 755	1 329	0	1 120	941
	<b>Total Région</b>	<b>934</b>	<b>1 714</b>	<b>1 420</b>	<b>0</b>	<b>1 152</b>	<b>981</b>
Centre Sud	Bazega	812	1 408	1 246	0	1 176	1 144
	Nahouri	832	1 189	1 000	0	975	906
	Zoundweogo	742	1 274	1 443	0	1 034	1 032
	<b>Total Région</b>	<b>782</b>	<b>1 297</b>	<b>1 203</b>	<b>0</b>	<b>1 076</b>	<b>1 036</b>
Est	Gnagna	934	1 468	1 485	0	1 250	1 742
	Gourma	690	1 126	1 209	0	805	1 153
	Tapoa	1 070	1 839	1 579	775	1 464	1 513
	Komandjoari	1 327	2 074	1 109	0	1 208	0
	Kompienga	1 027	1 367	1 268	0	1 084	1 185
	<b>Total Région</b>	<b>945</b>	<b>1 450</b>	<b>1 471</b>	<b>775</b>	<b>1 234</b>	<b>1 249</b>
Hauts Bassins	Houet	1 059	2 163	2 353	900	1 270	1 111
	Kenedougou	771	1 930	1 950	652	1 100	1 044
	Tuy	960	1 885	1 787	0	1 151	1 145
	<b>Total Région</b>	<b>972</b>	<b>1 979</b>	<b>0</b>	<b>756</b>	<b>1 171</b>	<b>1 114</b>
Nord	Passore	624	958	1 105	0	766	887
	Yatenga	750	959	634	738	783	0
	Loroum	618	842	203	402	706	0
	Zondoma	0	964	916	0	1 218	0
	<b>Total Région</b>	<b>681</b>	<b>946</b>	<b>847</b>	<b>661</b>	<b>770</b>	<b>887</b>
Plateau Centrale	Ganzourgou	844	1 415	1 292	0	1 143	1 259
	Oubritenga	590	912	952	0	667	669
	Kourweogo	452	845	1 368	0	1 008	652
	<b>Total Région</b>	<b>718</b>	<b>1 233</b>	<b>1 332</b>	<b>0</b>	<b>1 016</b>	<b>1 124</b>
Sahel	Oudalan	395	178	0	0	401	146
	Seno	354	565	0	0	421	0
	Soum	611	664	0	21	678	693
	Yagha	561	434	460	0	545	0
	<b>Total Région</b>	<b>568</b>	<b>554</b>	<b>195</b>	<b>21</b>	<b>546</b>	<b>517</b>
Sud- Ouest	Bougouriba	577	1 027	673	0	907	691
	Poni	731	1 053	1 886	0	827	881
	Ioba	931	1 307	1 472	0	975	1 046
	Noumbiel	418	566	556	0	422	466
	<b>Total région</b>	<b>815</b>	<b>1 154</b>	<b>1 419</b>	<b>0</b>	<b>850</b>	<b>858</b>
<b>Total Burkina</b>		<b>858</b>	<b>1 675</b>	<b>1 409</b>	<b>820</b>	<b>1 037</b>	<b>1 115</b>



**Tableau B2S1A26 : Rendement (kg/ha) des cultures de rente en pure**

Région	Province	COTON	ARACHIDE	SESAME	SOJA
Boucle Du Mouhoun	Kossi	605	587	584	960
	Mouhoun	1 513	871	417	633
	Sourou	0	749	141	0
	Bale	1 255	1 055	567	934
	Banwa	1 163	811	410	597
	Nayala	1 451	628	344	0
	<b>Total Région</b>	<b>1 323</b>	<b>809</b>	<b>515</b>	<b>726</b>
Cascades	Comoe	1 426	1 089	488	0
	Leraba	1 414	969	461	0
	<b>Total Région</b>	<b>1 422</b>	<b>1 051</b>	<b>474</b>	<b>0</b>
Centre	Kadiogo	1 011	705	521	0
	<b>Total Région</b>	<b>1 011</b>	<b>705</b>	<b>521</b>	<b>0</b>
Centre-Est	Boulgou	906	1 129	418	1 045
	Kouritenga	1 021	1 136	617	0
	Koulpelogo	1 201	1 285	230	995
	<b>Total Région</b>	<b>1 117</b>	<b>1 162</b>	<b>555</b>	<b>1 017</b>
Centre Nord	Bam	0	737	597	0
	Namentenga	0	708	465	0
	Sanmatenga	960	792	736	0
	<b>Total Région</b>	<b>960</b>	<b>756</b>	<b>579</b>	<b>0</b>
Centre Ouest	Boulkiemde	0	656	220	0
	Sanguie	873	772	559	0
	Sissili	1 075	951	599	1 028
	Ziro	989	890	525	0
	<b>Total Région</b>	<b>1 021</b>	<b>782</b>	<b>546</b>	<b>1 028</b>
Centre Sud	Bazega	1 399	977	576	929
	Nahouri	1 408	847	602	940
	Zoundweogo	996	788	551	543
	<b>Total Région</b>	<b>1 326</b>	<b>883</b>	<b>574</b>	<b>888</b>
Est	Gnagna	0	1 145	776	0
	Gourma	941	711	423	719
	Tapoa	1 655	870	550	1 253
	Komandjoari	0	1 194	651	1 119
	Kompienga	1 324	777	306	869
	<b>Total Région</b>	<b>1 428</b>	<b>1 053</b>	<b>654</b>	<b>972</b>
Hauts Bassins	Houet	1 392	1 080	672	231
	Kenedougou	1 438	817	707	1 100
	Tuy	1 462	1 069	350	820
	<b>Total Région</b>	<b>1 433</b>	<b>1 025</b>	<b>554</b>	<b>885</b>
Nord	Passore	0	866	682	0
	Yatenga	0	669	321	0
	Loroum	0	596	479	0
	Zoundoma	0	904	236	0
	<b>Total Région</b>	<b>0</b>	<b>738</b>	<b>397</b>	<b>0</b>
Plateau Centrale	Ganzourgou	955	1 117	450	0
	Oubritenga	0	756	261	0
	Kourweogo	0	616	247	0
	<b>Total Région</b>	<b>955</b>	<b>921</b>	<b>313</b>	<b>0</b>
Sahel	Oudalan	0	86	0	0
	Seno	0	721	0	0
	Soum	0	372	43	0
	Yagha	0	704	99	0
	<b>Total Région</b>	<b>0</b>	<b>588</b>	<b>94</b>	<b>0</b>
Sud- Ouest	Bougouriba	1 218	673	244	769
	Poni	1 248	836	227	567
	Ioba	1 267	908	451	865
	Noumbiel	1 243	383	0	459
	<b>Total région</b>	<b>1 261</b>	<b>823</b>	<b>350</b>	<b>750</b>
<b>Total Burkina</b>		<b>1 348</b>	<b>902</b>	<b>522</b>	<b>945</b>

**Tableau B2S1A27 : Rendement (kg/ha) des autres cultures vivrières en pure**

Région	Province	NIEBE	VOANDZOU	IGNAME	PATATE
Boucle Du Mouhoun	Kossi	618	889	0	0
	Mouhoun	783	717	0	2 495
	Sourou	1 128	830	0	0
	Bale	894	968	0	0
	Banwa	662	571	14 246	28 233
	Nayala	557	783	0	0
	<b>Total Région</b>	<b>749</b>	<b>842</b>	<b>14 246</b>	<b>27 411</b>
Cascades	Comoe	700	982	4 358	3 270
	Leraba	597	799	8 479	6 672
	<b>Total Région</b>	<b>667</b>	<b>909</b>	<b>5 495</b>	<b>4 942</b>
Centre	Kadiogo	798	795	0	0
	<b>Total Région</b>	<b>798</b>	<b>795</b>	<b>0</b>	<b>0</b>
Centre-Est	Boulgou	1 022	1 253	0	13 474
	Kouritenga	968	1 270	0	18 334
	Koulpelogo	943	1 377	0	0
	<b>Total Région</b>	<b>983</b>	<b>1 312</b>	<b>0</b>	<b>17 378</b>
Centre Nord	Bam	683	729	0	0
	Namentenga	633	859	0	22 635
	Sanmatenga	996	904	0	0
	<b>Total Région</b>	<b>919</b>	<b>863</b>	<b>0</b>	<b>22 635</b>
Centre Ouest	Boulkiemde	566	544	0	3 680
	Sanguie	678	681	0	4 316
	Sissili	864	908	10 156	10 254
	Ziro	713	955	0	0
	<b>Total Région</b>	<b>743</b>	<b>670</b>	<b>10 156</b>	<b>10 107</b>
Centre Sud	Bazega	899	949	0	15 806
	Nahouri	780	1 231	0	16 855
	Zoundweogo	812	972	0	0
	<b>Total Région</b>	<b>853</b>	<b>966</b>	<b>0</b>	<b>16 853</b>
Est	Gnagna	632	1 135	0	0
	Gourma	616	885	0	13 577
	Tapoa	1 226	1 101	0	3 804
	Komandjoari	603	1 190	0	0
	Kompienga	543	675	0	2 381
	<b>Total Région</b>	<b>744</b>	<b>1 035</b>	<b>0</b>	<b>12 271</b>
Hauts Bassins	Houet	808	969	12 554	5 468
	Kenedougou	731	828	4 376	10 229
	Tuy	964	1 026	0	0
	<b>Total Région</b>	<b>850</b>	<b>919</b>	<b>4 869</b>	<b>10 046</b>
Nord	Passore	928	778	3 801	0
	Yatenga	499	574	0	13 797
	Loroum	699	740	0	0
	Zondoma	1 006	910	0	0
	<b>Total Région</b>	<b>642</b>	<b>688</b>	<b>3 801</b>	<b>13 183</b>
Plateau Centrale	Ganzourgou	849	927	0	0
	Oubritenga	745	853	0	0
	Kourweogo	1 115	680	0	0
	<b>Total Région</b>	<b>827</b>	<b>813</b>	<b>0</b>	<b>0</b>
Sahel	Oudalan	260	392	0	0
	Seno	623	556	0	0
	Soum	511	419	0	0
	Yagha	1 531	708	0	0
	<b>Total Région</b>	<b>539</b>	<b>436</b>	<b>0</b>	<b>0</b>
Sud- Ouest	Bougouriba	679	613	4 509	2 149
	Poni	776	591	3 472	1 577
	Ioba	665	1 209	4 405	3 653
	Noumbiel	524	461	4 925	2 247
	<b>Total région</b>	<b>674</b>	<b>631</b>	<b>4 483</b>	<b>3 240</b>
<b>Total Burkina</b>		<b>791</b>	<b>823</b>	<b>6 697</b>	<b>11 164</b>

**Tableau B2S1A28 : Rendement (kg/ha) des cultures céréalières en principale**

Région	Province	MIL	MAÏS	RIZ	FONIO	SORGHO BLANC	SORGHO ROUGE
Boucle Du Mouhoun	Kossi	828	890	0	480	995	614
	Mouhoun	907	1 280	0	0	988	1 598
	Sourou	548	437	0	0	674	0
	Bale	946	975	3 824	0	944	1 104
	Banwa	674	1 360	1 440	0	820	0
	Nayala	555	527	0	0	717	730
	<b>Total Région</b>	<b>684</b>	<b>1 119</b>	<b>1 586</b>	<b>480</b>	<b>790</b>	<b>817</b>
Cascades	Comoe	785	1 455	1 445	1 134	654	544
	Leraba	710	1 633	0	0	470	393
	<b>Total Région</b>	<b>760</b>	<b>1 536</b>	<b>1 331</b>	<b>1 134</b>	<b>630</b>	<b>537</b>
Centre	Kadiogo	671	1 334	0	0	750	794
	<b>Total Région</b>	<b>671</b>	<b>1 334</b>	<b>0</b>	<b>0</b>	<b>750</b>	<b>794</b>
Centre-Est	Boulgou	1 069	1 294	1 907	0	1 342	1 294
	Kouritenga	725	1 108	0	0	1 100	1 191
	Koulpelogo	899	1 520	1 100	0	935	1 195
	<b>Total Région</b>	<b>885</b>	<b>1 407</b>	<b>1 334</b>	<b>0</b>	<b>1 158</b>	<b>1 208</b>
Centre Nord	Bam	716	974	304	0	896	0
	Namentenga	742	663	0	0	820	933
	Sanmatenga	738	831	0	0	964	955
	<b>Total Région</b>	<b>734</b>	<b>872</b>	<b>304</b>	<b>0</b>	<b>907</b>	<b>952</b>
Centre Ouest	Boulkiemde	631	1 001	1 320	0	732	741
	Sanguie	638	749	2 865	0	694	679
	Sissili	973	1 127	342	0	1 159	1 044
	Ziro	677	870	0	0	880	951
	<b>Total Région</b>	<b>657</b>	<b>963</b>	<b>2 399</b>	<b>0</b>	<b>763</b>	<b>799</b>
Centre Sud	Bazega	775	1 018	0	0	1 049	1 029
	Nahouri	649	772	794	0	742	851
	Zoundweogo	636	510	0	0	636	1 074
	<b>Total Région</b>	<b>717</b>	<b>746</b>	<b>721</b>	<b>0</b>	<b>883</b>	<b>1 030</b>
Est	Gnagna	897	1 032	0	0	981	982
	Gourma	574	1 073	540	0	666	886
	Tapoa	1 077	1 706	1 208	0	1 286	1 512
	Komandjoari	1 089	1 386	0	0	1 196	0
	Kompienga	927	1 046	1 614	0	1 061	1 058
	<b>Total Région</b>	<b>773</b>	<b>1 450</b>	<b>1 186</b>	<b>0</b>	<b>1 021</b>	<b>998</b>
Hauts Bassins	Houet	1 104	1 670	3 310	0	1 113	965
	Kenedougou	577	1 424	548	626	889	585
	Tuy	868	1 163	2 760	0	843	1 033
	<b>Total Région</b>	<b>1 027</b>	<b>1 434</b>	<b>1 987</b>	<b>626</b>	<b>988</b>	<b>951</b>
Nord	Passore	739	1 200	0	0	816	842
	Yatenga	562	1 086	0	631	734	0
	Loroum	624	802	763	0	677	0
	Zondoma	761	1 114	0	0	833	1 218
	<b>Total Région</b>	<b>604</b>	<b>1 025</b>	<b>447</b>	<b>631</b>	<b>768</b>	<b>844</b>
Plateau Centrale	Ganzourgou	801	1 172	0	0	960	1 058
	Ouhritenga	578	761	606	0	660	660
	Kourweogo	525	663	0	0	847	725
	<b>Total Région</b>	<b>622</b>	<b>1 048</b>	<b>434</b>	<b>0</b>	<b>97</b>	<b>939</b>
Sahel	Oudalan	409	295	0	0	318	501
	Seno	543	425	0	0	652	0
	Soum	398	732	0	0	519	253
	Yagha	536	595	0	0	599	0
	<b>Total Région</b>	<b>450</b>	<b>618</b>	<b>0</b>	<b>0</b>	<b>579</b>	<b>449</b>
Sud- Ouest	Bougouriba	570	706	1 640	0	877	608
	Poni	718	945	1 849	0	796	866
	Ioba	911	1 401	0	0	1 117	1 193
	Noumbiel	401	519	688	0	420	518
	<b>Total région</b>	<b>734</b>	<b>869</b>	<b>1 281</b>	<b>0</b>	<b>954</b>	<b>945</b>
<b>Total Burkina</b>		<b>667</b>	<b>1 231</b>	<b>1794</b>	<b>721</b>	<b>849</b>	<b>995</b>

**Tableau B2S1A29 : Rendement (kg/ha) des cultures de rente en principale**

Région	Province	COTON	ARACHIDE	SESAME	SOJA
Boucle Du Mouhoun	Kossi	764	704	675	-
	Mouhoun	1 613	667	177	-
	Sourou	-	985	800	-
	Bale	1 326	975	424	-
	Banwa	1 589	670	0	-
	Nayala	1 120	420	0	-
	<b>Total Région</b>	<b>1 403</b>	<b>750</b>	<b>663</b>	<b>-</b>
Cascades	Comoe	385	814	0	-
	Leraba	0	1 060	261	-
	<b>Total Région</b>	<b>385</b>	<b>919</b>	<b>261</b>	<b>-</b>
Centre	Kadiogo	-	489	345	-
	<b>Total Région</b>	<b>-</b>	<b>489</b>	<b>345</b>	<b>-</b>
Centre-Est	Boulgou	968	984	560	1 238
	Kouritenga	1 098	1 066	0	-
	Koulpelogo	966	1 080	0	661
	<b>Total Région</b>	<b>981</b>	<b>1 051</b>	<b>560</b>	<b>681</b>
Centre Nord	Bam	-	568	414	-
	Namentenga	-	547	402	-
	Sanmatenga	-	770	0	-
	<b>Total Région</b>	<b>-</b>	<b>617</b>	<b>404</b>	<b>-</b>
Centre Ouest	Boulkiemde	-	557	-	-
	Sanguie	1 050	682	-	-
	Sissili	898	707	670	1 144
	Ziro	898	780	392	-
	<b>Total Région</b>	<b>926</b>	<b>637</b>	<b>522</b>	<b>1 144</b>
Centre Sud	Bazega	1 188	996	510	621
	Nahouri	-	848	0	1 051
	Zoundweogo	-	762	551	485
	<b>Total Région</b>	<b>1 188</b>	<b>855</b>	<b>550</b>	<b>794</b>
Est	Gnagna	0	981	135	-
	Gourma	1 025	821	383	725
	Tapoa	1 759	1 053	769	1 234
	Komandjoari	0	1 300	863	2 000
	Kompienga	1 147	629	0	872
	<b>Total Région</b>	<b>1 643</b>	<b>976</b>	<b>542</b>	<b>1 098</b>
Hauts Bassins	Houet	1 338	775	0	-
	Kenedougou	812	636	1 464	-
	Tuy	0	876	217	955
	<b>Total Région</b>	<b>1 090</b>	<b>726</b>	<b>1 264</b>	<b>955</b>
Nord	Passore	-	0	480	-
	Yatenga	-	718	125	-
	Loroum	-	889	339	-
	Zondoma	666	902	0	-
	<b>Total Région</b>	<b>666</b>	<b>733</b>	<b>208</b>	<b>-</b>
Plateau Centrale	Ganzourgou	1 267	1 405	0	-
	Oubritenga	-	710	282	-
	Kourweogo	-	691	181	-
	<b>Total Région</b>	<b>1 267</b>	<b>1 214</b>	<b>268</b>	<b>-</b>
Sahel	Oudalan	-	217	87	-
	Seno	-	880	426	-
	Soum	-	275	41	-
	Yagha	-	410	0	-
	<b>Total Région</b>	<b>-</b>	<b>501</b>	<b>358</b>	<b>-</b>
Sud- Ouest	Bougouriba	820	760	81	788
	Poni	1 016	833	0	974
	Ioba	1 235	1 065	0	1 106
	Noumbiel	-	352	0	311
	<b>Total région</b>	<b>1 162</b>	<b>977</b>	<b>81</b>	<b>814</b>
<b>Total Burkina</b>		<b>1 315</b>	<b>906</b>	<b>575</b>	<b>930</b>

**Tableau B2S1A30 : Rendement (kg/ha) des autres cultures vivrières en principale**

Région	Province	NIEBE	VOANDZOU	IGNAME	PATATE
Boucle Du Mouhoun	Kossi	0	885	0	0
	Mouhoun	480	670	0	0
	Sourou	0	223	0	0
	Bale	875	681	0	0
	Banwa	1 025	784	0	0
	Nayala	800	867	0	0
	<b>Total Région</b>	<b>762</b>	<b>726</b>	<b>0</b>	<b>0</b>
Cascades	Comoe	564	797	10 000	6 050
	Leraba	564	892	11 467	3 958
	<b>Total Région</b>	<b>564</b>	<b>830</b>	<b>10 915</b>	<b>4 555</b>
Centre	Kadiogo	1 232	0	0	0
	<b>Total Région</b>	<b>1 232</b>	<b>0</b>	<b>0</b>	<b>0</b>
Centre-Est	Boulgou	958	1 169	0	0
	Kouritenga	989	1 345	0	0
	Koulpelogo	0	1 173	0	0
	<b>Total Région</b>	<b>886</b>	<b>1 183</b>	<b>0</b>	<b>0</b>
Centre Nord	Bam	781	488	0	0
	Namentenga	489	533	0	0
	Sanmatenga	809	953	0	0
	<b>Total Région</b>	<b>737</b>	<b>732</b>	<b>0</b>	<b>0</b>
Centre Ouest	Boulkiemde	519	293	0	1 893
	Sanguie	517	871	0	0
	Sissili	464	678	10 871	0
	Ziro	394	250	0	0
	<b>Total Région</b>	<b>439</b>	<b>365</b>	<b>10 871</b>	<b>1 893</b>
Centre Sud	Bazega	885	997	0	0
	Nahouri	802	1 191	0	9 483
	Zoundweogo	984	0	0	0
	<b>Total Région</b>	<b>893</b>	<b>1 052</b>	<b>0</b>	<b>9 483</b>
Est	Gnagna	452	0	0	0
	Gourma	663	412	0	37 292
	Tapoa	1 330	1 221	0	0
	Komandjoari	339	0	0	0
	Kompienga	528	833	0	3 752
	<b>Total Région</b>	<b>757</b>	<b>1 021</b>	<b>0</b>	<b>5 198</b>
Hauts Bassins	Houet	784	735	996	0
	Kenedougou	636	603	7 557	14 083
	Tuy	732	1 132	0	0
	<b>Total Région</b>	<b>702</b>	<b>641</b>	<b>6 763</b>	<b>14 083</b>
Nord	Passore	260	0	0	0
	Yatenga	395	644	0	0
	Loroum	847	1 178	0	0
	Zondoma	569	0	0	0
	<b>Total Région</b>	<b>405</b>	<b>662</b>	<b>0</b>	<b>0</b>
Plateau Centrale	Ganzourgou	927	0	0	0
	Oubritenga	649	565	0	0
	Kourweogo	825	561	0	11 095
	<b>Total Région</b>	<b>807</b>	<b>565</b>	<b>0</b>	<b>11 095</b>
Sahel	Oudalan	167	0	0	0
	Seno	421	0	0	0
	Soum	0	692	0	0
	Yagha	0	137	0	0
	<b>Total Région</b>	<b>199</b>	<b>684</b>	<b>0</b>	<b>0</b>
Sud- Ouest	Bougouriba	345	645	2 626	0
	Poni	566	638	3 643	6 845
	Ioba	0	0	1 945	0
	Noumbiel	365	415	5 659	1 311
	<b>Total région</b>	<b>448</b>	<b>592</b>	<b>5 336</b>	<b>3 290</b>
<b>Total Burkina</b>		<b>700</b>	<b>718</b>	<b>6 745</b>	<b>9 053</b>

Tableau B2S1A31 : Rendement (kg/ha) des céréalières en secondaire

Région	Province	MIL	MAÏS	RIZ	FONIO	SORGHO BLANC	SORGHO ROUGE
Boucle Du Mouhoun	Kossi	234	634	0		343	40
	Mouhoun	233	355	0		279	496
	Sourou	235	40	123		133	0
	Bale	421	410	0		397	366
	Banwa	206	378	707		359	0
	Nayala	140	135	0		104	0
	<b>Total Région</b>	<b>244</b>	<b>370</b>	<b>642</b>	<b>0</b>	<b>328</b>	<b>367</b>
Cascades	Comoe	760	568	1 361		669	727
	Leraba	411	682	815		377	483
	<b>Total Région</b>	<b>563</b>	<b>594</b>	<b>1 335</b>	<b>0</b>	<b>548</b>	<b>695</b>
Centre	Kadiogo	314	89	0		463	362
	<b>Total Région</b>	<b>314</b>	<b>89</b>	<b>0</b>	<b>0</b>	<b>463</b>	<b>362</b>
Centre-Est	Boulgou	528	677	0		709	761
	Kouritenga	393	876	0		317	317
	Koulpelogo	521	1 116	502		496	746
	<b>Total Région</b>	<b>522</b>	<b>868</b>	<b>502</b>	<b>0</b>	<b>626</b>	<b>680</b>
Centre Nord	Bam	352	0	0		358	497
	Namentenga	197	0	0		290	0
	Sanmatenga	428	143	0		327	0
	<b>Total Région</b>	<b>257</b>	<b>143</b>	<b>0</b>	<b>0</b>	<b>320</b>	<b>497</b>
Centre Ouest	Boulkiemde	372	338	0		334	317
	Sanguie	255	257	0		231	284
	Sissili	369	1 312	0		514	1 902
	Ziro	304	521	0		230	0
	<b>Total Région</b>	<b>315</b>	<b>427</b>	<b>0</b>	<b>0</b>	<b>307</b>	<b>317</b>
Centre Sud	Bazega	333	259	3 104		364	523
	Nahouri	354	404	256		528	677
	Zoundweogo	308	0	0		282	341
	<b>Total Région</b>	<b>329</b>	<b>291</b>	<b>2 419</b>	<b>0</b>	<b>362</b>	<b>551</b>
Est	Gnagna	329	1 506	0		346	0
	Gourma	218	188	38		181	255
	Tapoa	564	832	0		869	1 092
	Komandjoari	437	0	0		487	0
	Kompienga	609	597	814		616	587
	<b>Total Région</b>	<b>367</b>	<b>664</b>	<b>78</b>	<b>0</b>	<b>568</b>	<b>923</b>
Hauts Bassins	Houet	443	829	875		592	379
	Kenedougou	649	184	921		400	370
	Tuy	487	552	0		667	231
	<b>Total Région</b>	<b>532</b>	<b>556</b>	<b>916</b>	<b>0</b>	<b>504</b>	<b>346</b>
Nord	Passore	393	0	0		288	347
	Yatenga	361	0	0		366	0
	Loroum	332	0	61		346	0
	Zondoma	483	0	0		242	0
	<b>Total Région</b>	<b>380</b>	<b>0</b>	<b>61</b>	<b>0</b>	<b>354</b>	<b>347</b>
Plateau Centrale	Ganzourgou	203	130	0		186	306
	Ouhritenga	68	0	0		385	115
	Kourweogo	192	0	0		369	534
	<b>Total Région</b>	<b>177</b>	<b>48</b>	<b>0</b>	<b>0</b>	<b>270</b>	<b>306</b>
Sahel	Oudalan	135	156	0		249	608
	Seno	113	47	0		191	0
	Soum	60	0	0		195	240
	Yagha	243	90	0		193	271
	<b>Total Région</b>	<b>206</b>	<b>94</b>	<b>0</b>	<b>0</b>	<b>208</b>	<b>337</b>
Sud- Ouest	Bougouriba	385	643	0		512	375
	Poni	675	902	318		548	641
	Ioba	701	945	868		0	1 001
	Noumbiel	322	432	680		317	394
	<b>Total région</b>	<b>577</b>	<b>747</b>	<b>744</b>	<b>0</b>	<b>469</b>	<b>555</b>
<b>Total Burkina</b>		<b>372</b>	<b>575</b>	<b>733</b>	<b>0</b>	<b>383</b>	<b>571</b>

**Tableau B2S1A32 : Rendement (kg/ha) des cultures de rente en secondaire**

Région	Province	COTON	ARACHIDE	SESAME	SOJA
Boucle Du Mouhoun	Kossi	0	161	164	0
	Mouhoun	258	172	266	0
	Sourou	0	742	81	0
	Bale	414	559	123	212
	Banwa	0	492	0	0
	Nayala	0	120	0	0
	<b>Total Région</b>	<b>392</b>	<b>258</b>	<b>112</b>	<b>212</b>
Cascades	Comoe	0	634	385	0
	Leraba	0	563	246	0
	<b>Total Région</b>	<b>0</b>	<b>626</b>	<b>320</b>	<b>0</b>
Centre	Kadiogo	0	372	200	0
	<b>Total Région</b>	<b>0</b>	<b>372</b>	<b>200</b>	<b>0</b>
Centre-Est	Boulgou	736	558	448	893
	Kouritenga	1 021	1 153	316	563
	Koulpelogo	0	896	160	500
	<b>Total Région</b>	<b>994</b>	<b>829</b>	<b>263</b>	<b>750</b>
Centre Nord	Bam	524	496	117	0
	Namentenga	1 630	0	97	0
	Sanmatenga	0	127	333	0
	<b>Total Région</b>	<b>585</b>	<b>286</b>	<b>129</b>	<b>0</b>
Centre Ouest	Boulkiemde	0	288	188	0
	Sanguie	0	283	247	0
	Sissili	0	239	587	0
	Ziro	0	0	256	0
	<b>Total Région</b>	<b>0</b>	<b>278</b>	<b>259</b>	<b>0</b>
Centre Sud	Bazega	0	591	196	178
	Nahouri	0	434	161	513
	Zoundweogo	0	0	0	815
	<b>Total Région</b>	<b>0</b>	<b>365</b>	<b>168</b>	<b>782</b>
Est	Gnagna	0	181	15	0
	Gourma	0	500	152	394
	Tapoa	0	622	439	1 111
	Komandjoari	0	351	118	0
	Kompienga	1 044	378	277	449
	<b>Total Région</b>	<b>73</b>	<b>316</b>	<b>45</b>	<b>1 060</b>
Hauts Bassins	Houet	0	509	0	0
	Kenedougou	0	477	0	0
	Tuy	0	771	149	333
	<b>Total Région</b>	<b>0</b>	<b>561</b>	<b>130</b>	<b>333</b>
Nord	Passore	0	0	40	0
	Yatenga	0	291	12	0
	Loroum	0	373	9	0
	Zondoma	0	525	187	0
	<b>Total Région</b>	<b>0</b>	<b>322</b>	<b>56</b>	<b>0</b>
Plateau Centrale	Ganzourgou	40	381	166	0
	Oubritenga	0	0	106	0
	Kourweogo	123	460	57	0
	<b>Total Région</b>	<b>57</b>	<b>422</b>	<b>124</b>	<b>0</b>
Sahel	Oudalan	0	0	20	0
	Seno	0	15	49	0
	Soum	0	0	62	0
	Yagha	0	26	21	0
	<b>Total Région</b>	<b>0</b>	<b>15</b>	<b>52</b>	<b>0</b>
Sud- Ouest	Bougouriba	0	777	152	0
	Poni	0	693	0	545
	Ioba	1 164	924	0	564
	Noumbiel	0	306	0	330
	<b>Total région</b>	<b>1 164</b>	<b>671</b>	<b>52</b>	<b>532</b>
<b>Total Burkina</b>		<b>349</b>	<b>545</b>	<b>79</b>	<b>896</b>



**Tableau B2S1A33 : Rendement (kg/ha) des autres cultures vivrières en secondaire**

Région	Province	NIEBE	VOANDZOU	IGNAME	PATATE
Boucle Du Mouhoun	Kossi	191	0	0	0
	Mouhoun	311	457	0	0
	Sourou	174	248	0	0
	Bale	406	332	0	0
	Banwa	163	0	0	0
	Nayala	101	120	0	0
	<b>Total Région</b>	<b>189</b>	<b>306</b>	<b>0</b>	<b>0</b>
Cascades	Comoe	348	606	0	0
	Leraba	343	377	4 281	0
	<b>Total Région</b>	<b>347</b>	<b>461</b>	<b>4 281</b>	<b>0</b>
Centre	Kadiogo	321	424	0	0
	<b>Total Région</b>	<b>321</b>	<b>424</b>	<b>0</b>	<b>0</b>
Centre-Est	Boulgou	541	679	0	0
	Kouritenga	403	0	0	0
	Koulpelogo	286	698	0	0
	<b>Total Région</b>	<b>398</b>	<b>680</b>	<b>0</b>	<b>0</b>
Centre Nord	Bam	360	0	0	0
	Namentenga	141	0	0	0
	Sanmatenga	236	75	0	0
	<b>Total Région</b>	<b>237</b>	<b>60</b>	<b>0</b>	<b>0</b>
Centre Ouest	Boulkiemde	254	393	0	0
	Sanguie	128	319	0	0
	Sissili	324	141	0	2 829
	Ziro	213	0	0	0
	<b>Total Région</b>	<b>201</b>	<b>361</b>	<b>0</b>	<b>2 829</b>
Centre Sud	Bazega	242	590	0	0
	Nahouri	231	478	0	0
	Zoundweogo	209	596	0	0
	<b>Total Région</b>	<b>232</b>	<b>490</b>	<b>0</b>	<b>0</b>
Est	Gnagna	87	0	0	0
	Gourma	125	392	0	0
	Tapoa	493	463	0	0
	Komandjoari	147	462	0	0
	Kompienga	274	28	0	0
	<b>Total Région</b>	<b>189</b>	<b>173</b>	<b>0</b>	<b>0</b>
Hauts Bassins	Houet	440	425	0	0
	Kenedougou	298	494	0	0
	Tuy	316	428	0	0
	<b>Total Région</b>	<b>392</b>	<b>454</b>	<b>0</b>	<b>0</b>
Nord	Passore	296	880	0	0
	Yatenga	216	250	0	0
	Loroum	215	136	0	0
	Zondoma	402	335	0	0
	<b>Total Région</b>	<b>255</b>	<b>267</b>	<b>0</b>	<b>0</b>
Plateau Centrale	Ganzourgou	346	912	0	720
	Oubritenga	234	0	0	0
	Kourweogo	361	362	88	17 525
	<b>Total Région</b>	<b>299</b>	<b>754</b>	<b>88</b>	<b>7 696</b>
Sahel	Oudalan	56	0	0	0
	Seno	39	47	0	0
	Soum	92	86	0	0
	Yagha	124	97	0	0
	<b>Total Région</b>	<b>66</b>	<b>52</b>	<b>0</b>	<b>0</b>
Sud- Ouest	Bougouriba	230	328	0	0
	Poni	557	573	5 065	1 694
	Ioba	260	540	0	0
	Noumbiel	299	323	7 055	1 250
	<b>Total Région</b>	<b>316</b>	<b>530</b>	<b>6 655</b>	<b>1 394</b>
<b>Total Burkina</b>		<b>237</b>	<b>458</b>	<b>6 410</b>	<b>3 152</b>

**Tableau B2S1A34 : Rendement (kg/ha) du Riz et du Maïs des périmètres irrigués et des bas-fonds aménagés**

Région	Province	Rendement (kg/ha) en Kg/ha en pluviale		Rendement (kg/ha) en Kg/ha en saison sèche		Rendement (kg/ha) en Kg/ha du maïs et du riz	
		Maïs	Riz	Maïs	Riz	Maïs	Riz
Boucle Du Mouhoun	Kossi	3 270	3 000	0	0	3 270	3 000
	Mouhoun	2 198	3 288	1 857	0	2 163	3 288
	Sourou	3 914	4 018	0	0	3 914	2 481
	Bale	0	3 464	0	0	0	3 464
	Banwa	0	3 629	0	0	0	3 629
	Nayala	0	3 325	0	0	0	3 325
	<b>Total Région</b>	<b>3 854</b>	<b>3 668</b>	<b>1 857</b>	<b>0</b>	<b>3 848</b>	<b>2 931</b>
Cascades	Comoé	0	4 572	0	0	0	4 572
	Leraba	4 500	3 989	5 000	4 750	4 843	4 077
	<b>Total Région</b>	<b>4 500</b>	<b>4 269</b>	<b>5 000</b>	<b>4 750</b>	<b>4 843</b>	<b>4 300</b>
Centre	Kadiogo	2 278	3 235	0	0	2 278	3 235
	<b>Total Région</b>	<b>2 278</b>	<b>3 235</b>	<b>0</b>	<b>0</b>	<b>2 278</b>	<b>3 235</b>
Centre-Est	Boulgou	2 650	3 814	2 900	4 453	2 744	4 036
	Kouritenga	3 500	5 242	0	0	3 500	5 242
	Koulpelogo	0	2 724	0	0	0	2 724
	<b>Total Région</b>	<b>2 893</b>	<b>3 859</b>	<b>2 900</b>	<b>4 453</b>	<b>2 895</b>	<b>4 027</b>
Centre Nord	Bam	0	2 895	1 000	0	1 000	2 895
	Namentenga	1 500	2 183	0	4 151	1 500	2 520
	Sanmatenga	0	4 807	0	4 358	0	4 759
	<b>Total Région</b>	<b>1 500</b>	<b>3 735</b>	<b>1 000</b>	<b>4 250</b>	<b>1 227</b>	<b>3 798</b>
Centre Ouest	Boulkiemde	0	2 876	0	0	0	2 876
	Sanguie	0	4 430	0	0	0	4 430
	Sissili	0	3 478	0	0	0	3 478
	Ziro	0	3 579	0	0	0	3 579
	<b>Total Région</b>	<b>0</b>	<b>3 353</b>	<b>0</b>	<b>0</b>	<b>0</b>	<b>3 353</b>
Centre Sud	Bazega	2 466	3 550	0	0	2 466	3 550
	Nahouri	4 250	2 880	0	0	4 250	2 880
	Zoundweogo	3 815	3 982	3 857	4 000	3 821	3 982
	<b>Total Région</b>	<b>3 444</b>	<b>3 661</b>	<b>3 857</b>	<b>4 000</b>	<b>3 485</b>	<b>3 665</b>
Est	Gnagna	2 000	5 460	0	0	2 000	4 338
	Gourma	1 079	3 966	1 000	0	1 074	3 966
	Tapoa	4 000	3 725	0	0	4 000	3 725
	Komandjoari	0	3 769	0	0	0	3 769
	Kompienga	1 282	4 345	1 300	0	1 283	4 345
	<b>Total Région</b>	<b>2 156</b>	<b>4 417</b>	<b>1 257</b>	<b>0</b>	<b>2 128</b>	<b>4 088</b>
Hauts Bassins	Houet	0	5 094	0	4 000	0	4 799
	Kenedougou	3 212	3 109	0	0	3 212	3 109
	Tuy	3 000	3 432	0	0	3 000	3 432
	<b>Total Région</b>	<b>3 152</b>	<b>4 072</b>	<b>0</b>	<b>4 000</b>	<b>3 152</b>	<b>4 127</b>
Nord	Passore	0	2 982	0	0	0	2 982
	Yatenga	0	2 209	0	0	0	2 209
	Loroum	0	1 373	0	0	0	1 373
	Zondoma	0	1 330	0	0	0	1 330
	<b>Total Région</b>	<b>0</b>	<b>1 922</b>	<b>0</b>	<b>0</b>	<b>0</b>	<b>1 922</b>
Plateau Centrale	Ganzourgou	0	3 459	0	4 471	0	3 673
	Oubritenga	2 000	3 529	0	0	2 000	3 529
	Kourweogo	1 500	2 989	0	2 930	1 500	2 981
	<b>Total Région</b>	<b>1 865</b>	<b>3 400</b>	<b>0</b>	<b>4 269</b>	<b>1 865</b>	<b>3 542</b>
Sahel	Oudalan	0	0	0	0	0	0
	Seno	0	1 574	0	0	0	1 574
	Soum	2 860	6 406	0	0	2 860	6 406
	Yagha	2 000	3 046	0	0	2 000	3 046
	<b>Total Région</b>	<b>2 856</b>	<b>4 853</b>	<b>0</b>	<b>0</b>	<b>2 856</b>	<b>4 853</b>
Sud- Ouest	Bougouriba	0	3 011	0	0	0	3 011
	Poni	0	3 514	0	0	0	3 514
	Ioba	1 000	2 705	0	0	1 000	2 705
	Noumbiel	0	2 495	0	0	0	2 495
	<b>Total région</b>	<b>1 000</b>	<b>2 962</b>	<b>0</b>	<b>0</b>	<b>1 000</b>	<b>2 962</b>
<b>Total Burkina</b>		<b>3 657</b>	<b>3 748</b>	<b>4 756</b>	<b>3 521</b>	<b>3 771</b>	<b>3 718</b>



## **1.4. UTILISATION DES INTRANTS**

**Tableau B4S1A01 : Quantité (en kg) de semences locales des céréales**

Régions	Provinces	Mil	Maïs	Riz	Fonio	Sorgho blanc	Sorgho rouge	Ensemble
Boucle Du Mouhoun	Kossi	621 785	58 065	910	274 839	128 126	61 439	1 145 163
	Mouhoun	351 340	303 278	12 252	0	308 866	22 579	998 315
	Sourou	309 749	49 957	7 088	0	451 466	514	818 775
	Bale	192 798	430 967	31 544	0	351 568	53 142	1 060 020
	Banwa	210 249	348 256	10 554	11 202	300 395	1 888	882 542
	Nayala	186 935	29 066	3 308	0	290 445	5 803	515 556
	<b>Total Région</b>	<b>1 872 856</b>	<b>1 219 590</b>	<b>65 655</b>	<b>286 041</b>	<b>1 830 866</b>	<b>145 364</b>	<b>5 420 372</b>
Cascades	Comoe	68 036	673 101	226 558	50 770	144 152	83 386	1 246 003
	Leraba	118 019	462 180	103 504	38 688	38 078	12 270	772 740
	<b>Total Région</b>	<b>186 055</b>	<b>1 135 281</b>	<b>330 062</b>	<b>89 459</b>	<b>182 230</b>	<b>95 657</b>	<b>2 018 743</b>
Centre	Kadiogo	385 458	122 706	22 394	0	324 857	188 050	1 043 465
	<b>Total Région</b>	<b>385 458</b>	<b>122 706</b>	<b>22 394</b>	<b>0</b>	<b>324 857</b>	<b>188 050</b>	<b>1 043 465</b>
Centre Est	Boulgou	482 622	267 530	271 927	0	129 457	317 991	1 469 527
	Kouritenga	301 817	98 947	30 559	0	111 025	431 724	974 072
	Koulpelogo	408 612	321 333	183 840	0	44 641	345 747	1 304 173
	<b>Total Région</b>	<b>1 193 051</b>	<b>687 809</b>	<b>486 327</b>	<b>0</b>	<b>285 123</b>	<b>1 095 462</b>	<b>3 747 772</b>
Centre Nord	Bam	208 699	78 185	10 125	0	384 520	844	682 372
	Namentenga	240 443	63 612	5 708	0	573 913	3 651	887 328
	Sanmatenga	451 486	150 910	17 379	0	894 594	19 460	1 533 830
	<b>Total Région</b>	<b>900 628</b>	<b>292 707</b>	<b>33 213</b>	<b>0</b>	<b>1 853 028</b>	<b>23 955</b>	<b>3 103 531</b>
Centre Ouest	Boulkiemde	450 946	44 917	8 603	0	553 748	191 700	1 249 914
	Sanguie	405 221	74 434	10 919	0	632 585	63 056	1 186 215
	Sissili	204 502	339 013	16 346	92	381 195	37 654	978 803
	Ziro	181 197	201 822	20 066	0	263 506	59 698	726 290
	<b>Total Région</b>	<b>1 241 867</b>	<b>660 186</b>	<b>55 934</b>	<b>92</b>	<b>1 831 035</b>	<b>352 108</b>	<b>4 141 222</b>
Centre Sud	Bazega	432 727	153 193	7 360	0	182 561	201 183	977 024
	Nahouri	154 643	137 910	108 832	0	111 032	86 025	598 442
	Zoundweogo	298 969	153 065	88 341	346	130 628	274 679	946 027
	<b>Total Région</b>	<b>886 339</b>	<b>444 168</b>	<b>204 533</b>	<b>346</b>	<b>424 221</b>	<b>561 887</b>	<b>2 521 494</b>
Est	Gnagna	389 730	158 370	7 672	0	868 016	13 874	1 437 662
	Gourma	429 394	259 674	32 419	704	389 887	278 280	1 390 358
	Tapoa	179 559	307 837	138 724	666	702 593	129 173	1 458 553
	Komandjoari	68 291	40 942	509	0	218 577	213	328 532
	Kompienga	82 654	84 654	8 848	0	26 569	75 824	278 549
	<b>Total Région</b>	<b>1 149 628</b>	<b>851 478</b>	<b>188 172</b>	<b>1 370</b>	<b>2 205 642</b>	<b>497 365</b>	<b>4 893 654</b>
Hauts Bassins	Houet	213 756	491 173	39 388	2 230	374 120	193 114	1 311 551
	Kenedougou	248 075	1 436 320	21 717	141 676	598 050	103 830	2 407 993
	Tuy	130 342	723 728	40 542	0	268 725	153 674	1 317 011
	<b>Total Région</b>	<b>592 173</b>	<b>2 651 222</b>	<b>101 647</b>	<b>143 905</b>	<b>1 240 895</b>	<b>450 619</b>	<b>5 180 460</b>
Nord	Passore	237 682	39 827	5 277	0	629 066	60 112	971 965
	Yatenga	739 497	115 691	17 445	10 756	1 042 757	619	1 926 765
	Loroum	314 500	18 784	4 546	3 282	131 744	403	473 259
	Zondoma	76 653	31 617	190	0	289 940	1 765	400 165
	<b>Total Région</b>	<b>1 368 333</b>	<b>205 919</b>	<b>27 459</b>	<b>14 038</b>	<b>2 093 507</b>	<b>62 900</b>	<b>3 758 117</b>
Plateau Centrale	Ganzourgou	209 617	180 271	43 957	0	242 378	402 772	1 078 996
	Ouhritenga	378 896	112 169	8 680	0	313 883	151 137	964 763
	Kourweogo	114 278	24 295	855	351	146 984	27 498	313 910
	<b>Total Région</b>	<b>702 790</b>	<b>316 734</b>	<b>53 492</b>	<b>351</b>	<b>703 245</b>	<b>581 407</b>	<b>2 357 669</b>
Sahel	Oudalan	598 798	7 583	3 233	0	128 839	879	739 332
	Seno	491 632	15 261	3 533	0	375 414	0	885 840
	Soum	1 310 562	62 583	0	1 911	217 525	12 066	1 604 647
	Yagha	0	0	0	0	0	0	0
	<b>Total Région</b>	<b>2 400 992</b>	<b>85 427</b>	<b>6 766</b>	<b>1 911</b>	<b>721 778</b>	<b>12 945</b>	<b>3 229 819</b>
Sud Ouest	Bougouriba	168 438	146 601	7 492	353	81 610	120 195	524 688
	Poni	531 957	434 575	69 812	0	219 343	320 731	1 576 417
	Ioba	325 320	240 873	78 987	89	386 633	222 270	1 254 172
	Noumbiel	69 515	134 367	18 475	0	102 925	61 406	386 688
	<b>Total région</b>	<b>1 095 230</b>	<b>956 415</b>	<b>174 765</b>	<b>442</b>	<b>790 511</b>	<b>724 603</b>	<b>3 741 966</b>
<b>Total Burkina</b>		<b>13 975 401</b>	<b>9 629 641</b>	<b>1 750 418</b>	<b>537 955</b>	<b>14 486 936</b>	<b>4 792 322</b>	<b>45 172 671</b>

**Tableau B4S1A02 : Quantité (en kg) des semences locales des cultures de rente**

Régions	Provinces	Coton	Arachide	Sésame	Soja	Ensemble
Boucle Du Mouhoun	Kossi	0	122 106	170 675	3 093	295 873
	Mouhoun	207 887	379 161	70 498	7 195	664 740
	Sourou	0	385 794	3 183	0	388 977
	Bale	79 952	424 563	6 635	639	511 790
	Banwa	253 433	443 312	28 278	1 087	726 111
	Nayala	30 759	107 616	3 226	0	141 601
	<b>Total Région</b>	<b>572 031</b>	<b>1 862 552</b>	<b>282 495</b>	<b>12 014</b>	<b>2 729 092</b>
Cascades	Comoe	2 169	721 152	45 843	0	769 164
	Leraba	44 008	361 675	28 660	2 471	436 813
	<b>Total Région</b>	<b>46 177</b>	<b>1 082 827</b>	<b>74 503</b>	<b>2 471</b>	<b>1 205 977</b>
Centre	Kadiogo	62 540	222 643	7 622	0	292 805
	<b>Total Région</b>	<b>62 540</b>	<b>222 643</b>	<b>7 622</b>	<b>0</b>	<b>292 805</b>
Centre Est	Boulgou	71 766	912 060	1 403	98 522	1 083 750
	Kouritenga	0	796 056	3 687	1 409	801 152
	Koulpelogo	24 648	928 623	1 158	108 846	1 063 275
	<b>Total Région</b>	<b>96 414</b>	<b>2 636 738</b>	<b>6 248</b>	<b>208 777</b>	<b>2 948 177</b>
Centre Nord	Bam	1 382	174 231	11 253	439	187 304
	Namentenga	125	478 805	23 484	0	502 414
	Sanmatenga	1 153	759 035	2 865	0	763 054
	<b>Total Région</b>	<b>2 659</b>	<b>1 412 072</b>	<b>37 602</b>	<b>439</b>	<b>1 452 772</b>
Centre Ouest	Boulkiemde	0	591 046	2 373	0	593 419
	Sanguie	1 165	385 338	4 294	0	390 796
	Sissili	11 930	648 068	4 582	13 053	677 633
	Ziro	30 421	366 252	12 455	0	409 128
	<b>Total Région</b>	<b>43 516</b>	<b>1 990 705</b>	<b>23 703</b>	<b>13 053</b>	<b>2 070 976</b>
Centre Sud	Bazega	3	505 249	26 363	634	532 249
	Nahouri	2 059	635 124	11 661	7 602	656 446
	Zoundweogo	0	370 136	0	13 148	383 284
	<b>Total Région</b>	<b>2 062</b>	<b>1 510 509</b>	<b>38 024</b>	<b>21 384</b>	<b>1 571 978</b>
Est	Gnagna	970	2 594 846	42 819	0	2 638 635
	Gourma	9 575	409 667	23 203	34 873	477 318
	Tapoa	113 426	260 994	55 060	81 319	510 800
	Komandjoari	0	186 811	7 766	2 358	196 935
	Kompienga	13 423	61 450	917	26 135	101 925
	<b>Total Région</b>	<b>137 394</b>	<b>3 513 768</b>	<b>129 765</b>	<b>144 685</b>	<b>3 925 612</b>
Hauts Bassins	Houet	120 073	321 209	18 161	530	459 972
	Kenedougou	235 052	290 604	35 046	4 838	565 539
	Tuy	43 388	466 384	13 645	17 812	541 229
	<b>Total Région</b>	<b>398 513</b>	<b>1 078 196</b>	<b>66 852</b>	<b>23 180</b>	<b>1 566 741</b>
Nord	Passore	0	692 752	282	0	693 034
	Yatenga	161	885 430	23 456	0	909 047
	Loroum	591	259 368	5 433	0	265 391
	Zondoma	2 824	260 099	1 481	0	264 405
	<b>Total Région</b>	<b>3 576</b>	<b>2 097 648</b>	<b>30 652</b>	<b>0</b>	<b>2 131 876</b>
Plateau Centrale	Ganzourgou	55 995	595 624	6 845	0	658 464
	Oubritenga	0	502 337	68 526	0	570 863
	Kourweogo	424	139 891	1 213	0	141 528
	<b>Total Région</b>	<b>56 419</b>	<b>1 237 852</b>	<b>76 583</b>	<b>0</b>	<b>1 370 855</b>
Sahel	Oudalan	0	2 516	1 687	0	4 203
	Seno	0	40 388	13 462	0	53 850
	Soum	0	81 874	14 843	0	96 717
	Yagha	0	0	0	0	0
	<b>Total Région</b>	<b>0</b>	<b>124 778</b>	<b>29 992</b>	<b>0</b>	<b>154 770</b>
Sud0 Ouest	Bougouriba	7 880	43 496	1 188	255	52 818
	Poni	0	204 648	1 321	6 160	212 129
	Ioba	192 531	288 133	1 658	23 972	506 294
	Noumbiel	779	22 985	0	4 073	27 836
	<b>Total région</b>	<b>201 190</b>	<b>559 262</b>	<b>4 167</b>	<b>34 460</b>	<b>799 078</b>
<b>Total Burkina</b>		<b>1 622 491</b>	<b>19 329 550</b>	<b>808 206</b>	<b>460 462</b>	<b>22 220 709</b>

**Tableau B4S1A03 :Quantité (en kg) des semences locales des autres cultures vivrières**

Régions	Provinces	Igname	Patate	Niébé	Voandzou	Ensemble
Boucle Du Mouhoun	Kossi	0	616	79 756	257 920	338 292
	Mouhoun	0	333	165 328	60 329	226 373
	Sourou	172	0	272 541	54 863	328 221
	Bale	756	0	112 956	10 357	124 069
	Banwa	32 852	8 115	95 020	23 328	159 316
	Nayala	0	0	100 805	5 459	106 264
	<b>Total Région</b>	<b>33 780</b>	<b>9 063</b>	<b>826 407</b>	<b>412 256</b>	<b>1 282 535</b>
Cascades	Comoe	55 982	17 504	114 855	92 541	286 436
	Leraba	20 806	26 644	32 376	54 780	134 606
	<b>Total Région</b>	<b>76 788</b>	<b>44 148</b>	<b>147 231</b>	<b>147 321</b>	<b>421 043</b>
Centre	Kadiogo	801	522	386 753	71 933	460 009
	<b>Total Région</b>	<b>801</b>	<b>522</b>	<b>386 753</b>	<b>71 933</b>	<b>460 009</b>
Centre Est	Boulgou	0	3 906	185 567	104 888	294 360
	Kouritenga	0	0	606 347	17 850	624 196
	Koulpelogo	4 380	404	211 317	35 053	308 556
	<b>Total Région</b>	<b>4 380</b>	<b>4 310</b>	<b>1 003 231</b>	<b>157 791</b>	<b>1 227 112</b>
Centre Nord	Bam	0	0	250 279	82 170	332 450
	Namentenga	187	1 474	267 448	51 508	321 451
	Sanmatenga	0	338	780 657	313 485	1 094 480
	<b>Total Région</b>	<b>187</b>	<b>1 812</b>	<b>1 298 384</b>	<b>447 164</b>	<b>1 748 380</b>
Centre Ouest	Boulkiemde	15	107	400 843	177 271	578 257
	Sanguie	86	3 870	226 257	120 529	350 743
	Sissili	190 658	113 338	148 325	30 761	483 082
	Ziro	0	0	128 838	31 848	160 686
	<b>Total Région</b>	<b>190 759</b>	<b>117 316</b>	<b>904 263</b>	<b>360 410</b>	<b>1 572 767</b>
Centre Sud	Bazega	14	248	309 236	90 838	400 336
	Nahouri	277	2 852	66 626	96 395	166 150
	Zoundweogo	0	0	211 028	18 838	229 865
	<b>Total Région</b>	<b>291</b>	<b>3 100</b>	<b>586 890</b>	<b>206 071</b>	<b>796 351</b>
Est	Gnagna	0	628	166 276	83 418	250 322
	Gourma	0	0	362 287	37 102	399 390
	Tapoa	492	1 128	197 823	20 451	219 895
	Komandjoari	431	0	32 163	18 558	51 152
	Kompienga	0	0	55 245	3 358	58 603
	<b>Total Région</b>	<b>923</b>	<b>1 756</b>	<b>813 794</b>	<b>162 888</b>	<b>979 361</b>
Hauts Bassins	Houet	0	492	118 132	30 210	148 834
	Kenedougou	100 548	351 196	142 154	114 776	708 674
	Tuy	0	0	118 062	28 860	146 922
	<b>Total Région</b>	<b>100 548</b>	<b>351 689</b>	<b>378 348</b>	<b>173 846</b>	<b>1 004 430</b>
Nord	Passore	1 106	702	374 183	62 416	438 407
	Yatenga	0	1 141	660 682	207 177	869 497
	Loroum	0	0	117 853	100 333	218 185
	Zondoma	0	0	184 114	38 536	222 649
	<b>Total Région</b>	<b>1 106</b>	<b>1 843</b>	<b>1 336 832</b>	<b>408 462</b>	<b>1 748 739</b>
Plateau Centrale	Ganzourgou	6 862	222	408 220	10 802	426 667
	Oubritenga	0	9 107	435 643	153 617	598 366
	Kourweogo	396	2 172	188 355	57 804	248 727
	<b>Total Région</b>	<b>7 258</b>	<b>11 500</b>	<b>1 032 218</b>	<b>222 223</b>	<b>1 273 760</b>
Sahel	Oudalan	0	0	65 674	779	66 453
	Seno	0	0	88 542	5 609	94 151
	Soum	0	0	218 137	85 900	304 037
	Yagha	0	0	0	0	0
	<b>Total Région</b>	<b>0</b>	<b>0</b>	<b>372 353</b>	<b>92 288</b>	<b>464 641</b>
Sud Ouest	Bougouriba	31 814	822	82 854	11 509	126 999
	Poni	76 182	3 231	175 243	43 664	298 320
	Ioba	5 137	23 714	170 010	48 018	246 879
	Noumbiel	362 688	1 573	35 092	7 925	407 278
	<b>Total région</b>	<b>475 821</b>	<b>29 340</b>	<b>463 199</b>	<b>111 115</b>	<b>1 079 475</b>
<b>Total Burkina</b>		<b>892 641</b>	<b>576 398</b>	<b>9 549 903</b>	<b>2 973 766</b>	<b>14 058 604</b>



**Tableau B4S1A04 : Quantité (en kg) des sémences Sélectionnées des céréales**

Régions	Provinces	Mil	Maïs	Riz	Fonio	Sorgho blanc	Sorgho rouge	Ensemble
Boucle Du Mouhoun	Kossi	0	3 160	0	0	0	0	3 160
	Mouhoun	0	40 086	1 022	0	1 610	0	42 718
	Sourou	0	1 372	13 029	0	304	0	14 706
	Bale	1 145	80 764	2 261	0	928	0	86 991
	Banwa	658	34 014	11 128	0	0	0	45 831
	Nayala	0	13 108	0	0	4 234	0	17 342
	<b>Total Région</b>	<b>1 803</b>	<b>172 505</b>	<b>27 440</b>	<b>0</b>	<b>7 075</b>	<b>0</b>	<b>210 748</b>
Cascades	Comoe	0	99 069	78 275	0	0	0	177 343
	Leraba	0	56 893	8 617	0	127	0	69 279
	<b>Total Région</b>	<b>0</b>	<b>155 962</b>	<b>86 891</b>	<b>0</b>	<b>127</b>	<b>0</b>	<b>246 622</b>
Centre	Kadiogo	847	20 290	0	0	4 292	0	25 428
	<b>Total Région</b>	<b>847</b>	<b>20 290</b>	<b>0</b>	<b>0</b>	<b>4 292</b>	<b>0</b>	<b>25 428</b>
Centre Est	Boulgou	248	20 980	48 651	0	1 467	565	74 021
	Kouritenga	319	5 825	2 068	0	2 272	0	10 483
	Koulpelogo	0	4 300	12 501	0	3	0	17 656
	<b>Total Région</b>	<b>566</b>	<b>31 105</b>	<b>63 220</b>	<b>0</b>	<b>3 742</b>	<b>565</b>	<b>102 161</b>
Centre Nord	Bam	4 105	450	0	0	958	0	5 514
	Namentenga	266	266	0	0	1 250	0	1 516
	Sanmatenga	1 101	1 075	0	0	1 362	0	3 538
	<b>Total Région</b>	<b>5 473</b>	<b>1 791</b>	<b>0</b>	<b>0</b>	<b>3 571</b>	<b>0</b>	<b>10 568</b>
Centre Ouest	Boulkiemde	0	6 847	0	0	381	0	7 228
	Sanguie	0	10 024	427	0	114	0	10 565
	Sissili	0	27 369	39	0	86	0	27 494
	Ziro	0	24 403	0	0	0	0	24 403
	<b>Total Région</b>	<b>0</b>	<b>68 643</b>	<b>466</b>	<b>0</b>	<b>580</b>	<b>0</b>	<b>69 690</b>
Centre Sud	Bazega	0	11 715	818	0	26	0	13 127
	Nahouri	1 402	12 991	4 806	0	0	0	19 454
	Zoundweogo	0	11 173	2 576	0	0	0	14 613
	<b>Total Région</b>	<b>1 402</b>	<b>35 879</b>	<b>8 200</b>	<b>0</b>	<b>26</b>	<b>0</b>	<b>47 195</b>
Est	Gnagna	1 106	11 923	0	0	0	0	13 030
	Gourma	338	6 802	1 523	0	5 334	0	13 998
	Tapoa	0	6 190	2 670	0	0	0	8 860
	Komandjoari	535	1 019	0	0	192	0	1 746
	Kompienga	0	12 040	478	0	177	0	12 695
	<b>Total Région</b>	<b>1 979</b>	<b>37 974</b>	<b>4 671</b>	<b>0</b>	<b>5 704</b>	<b>0</b>	<b>50 329</b>
Hauts Bassins	Houet	20 761	136 374	3 302	0	14 924	0	175 557
	Kenedougou	25 453	444 498	23 345	0	0	794	497 157
	Tuy	0	123 671	9 931	0	971	0	134 573
	<b>Total Région</b>	<b>46 214</b>	<b>704 543</b>	<b>36 577</b>	<b>0</b>	<b>15 895</b>	<b>794</b>	<b>807 287</b>
Nord	Passore	1 729	0	0	0	2 870	0	4 599
	Yatenga	4 510	971	707	0	8 921	0	15 108
	Loroum	11 977	0	306	0	0	0	12 284
	Zondoma	2 042	116	0	0	1 768	0	3 810
	<b>Total Région</b>	<b>20 258</b>	<b>1 087</b>	<b>1 013</b>	<b>0</b>	<b>13 559</b>	<b>0</b>	<b>35 801</b>
Plateau Centrale	Ganzourgou	0	3 160	676	0	401	0	4 237
	Ouhritenga	0	3 283	223	0	1 821	0	5 327
	Kourweogo	0	2 035	0	0	0	0	2 035
	<b>Total Région</b>	<b>0</b>	<b>8 478</b>	<b>899</b>	<b>0</b>	<b>2 222</b>	<b>0</b>	<b>11 599</b>
Sahel	Oudalan	2 187	0	0	0	0	0	2 187
	Seno	3 696	0	0	0	0	0	3 696
	Soum	5 024	1 827	0	0	0	0	5 024
	Yagha	759	0	0	0	0	0	759
	<b>Total Région</b>	<b>11 667</b>	<b>1 827</b>	<b>0</b>	<b>0</b>	<b>0</b>	<b>0</b>	<b>11 667</b>
Sud Ouest	Bougouriba	0	6 212	152	0	0	862	7 227
	Poni	0	28 686	1 454	0	1 586	1 586	58 152
	Ioba	4 055	56 137	16 230	0	1 298	0	77 720
	Noumbiel	0	10 035	512	0	0	0	11 941
	<b>Total région</b>	<b>4 055</b>	<b>101 071</b>	<b>18 349</b>	<b>0</b>	<b>2 884</b>	<b>2 448</b>	<b>155 040</b>
<b>Total Burkina</b>		<b>94 265</b>	<b>1 378 660</b>	<b>247 727</b>	<b>0</b>	<b>59 676</b>	<b>3 807</b>	<b>1 784 135</b>

**Tableau B4S1A05 : Quantité (en kg) des semences Sélectionnées des cultures de rentes**

Régions	Provinces	Coton	Arachide	Sésame	Soja	Ensemble
Boucle Du Mouhoun	Kossi	110 343	0	0	0	110 343
	Mouhoun	3 018 960	0	2 697	225	3 021 882
	Sourou	0	0	0	0	0
	Bale	2 915 680	0	642	0	2 916 322
	Banwa	1 534 867	0	38	0	1 534 906
	Nayala	222 973	0	2 148	0	225 121
	<b>Total Région</b>	<b>7 802 823</b>	<b>0</b>	<b>5 525</b>	<b>225</b>	<b>7 808 573</b>
Cascades	Comoe	602 606	971	1 555	0	605 132
	Leraba	448 321	0	0	0	448 321
	<b>Total Région</b>	<b>1 050 926</b>	<b>971</b>	<b>1 555</b>	<b>0</b>	<b>1 053 453</b>
Centre	Kadiogo	0	0	0	0	0
	<b>Total Région</b>	<b>0</b>	<b>0</b>	<b>0</b>	<b>0</b>	<b>0</b>
Centre Est	Boulgou	83 656	3 801	21	539	88 017
	Kouritenga	56 538	3 228	0	0	59 766
	Koulpelogo	379 001	0	0	0	379 001
	<b>Total Région</b>	<b>519 195</b>	<b>7 028</b>	<b>21</b>	<b>539</b>	<b>526 783</b>
Centre Nord	Bam	0	0	0	0	0
	Namentenga	0	0	0	0	0
	Sanmatenga	0	0	0	0	0
	<b>Total Région</b>	<b>0</b>	<b>0</b>	<b>0</b>	<b>0</b>	<b>0</b>
Centre Ouest	Boulkiemde	0	0	0	0	0
	Sanguie	251 572	0	0	0	251 572
	Sissili	621 198	0	3 781	13 446	638 425
	Ziro	539 401	0	5 293	0	544 694
	<b>Total Région</b>	<b>1 412 170</b>	<b>0</b>	<b>9 074</b>	<b>13 446</b>	<b>1 434 691</b>
Centre Sud	Bazega	84 291	22	22	0	84 335
	Nahouri	154 324	0	0	2 917	157 240
	Zoundweogo	22 806	0	3 186	0	25 992
	<b>Total Région</b>	<b>261 421</b>	<b>22</b>	<b>3 208</b>	<b>2 917</b>	<b>267 568</b>
Est	Gnagna	0	2 544	11 348	0	13 893
	Gourma	153 201	0	1 914	0	155 114
	Tapoa	795 402	0	0	0	795 402
	Komandjoari	0	0	259	0	259
	Kompienga	146 153	0	0	0	146 153
	<b>Total Région</b>	<b>1 094 756</b>	<b>2 544</b>	<b>13 521</b>	<b>0</b>	<b>1 110 822</b>
Hauts Bassins	Houet	2 673 113	3 111	696	365	2 677 285
	Kenedougou	2 676 131	3 455	7 170	0	2 686 757
	Tuy	3 776 676	2 201	10 184	393	3 789 454
	<b>Total Région</b>	<b>9 125 920</b>	<b>8 768</b>	<b>18 050</b>	<b>757</b>	<b>9 153 496</b>
Nord	Passore	0	0	0	0	0
	Yatenga	0	0	0	0	0
	Loroum	0	0	0	0	0
	Zondoma	0	0	211	0	211
	<b>Total Région</b>	<b>0</b>	<b>0</b>	<b>211</b>	<b>0</b>	<b>211</b>
Plateau Centrale	Ganzourgou	138 252	0	222	0	138 474
	Oubritenga	0	255	0	0	255
	Kourweogo	0	0	0	0	0
	<b>Total Région</b>	<b>138 252</b>	<b>255</b>	<b>222</b>	<b>0</b>	<b>138 729</b>
Sahel	Oudalan	0	0	0	0	0
	Seno	0	0	0	0	0
	Soum	0	0	295	0	295
	Yagha	0	0	0	0	0
	<b>Total Région</b>	<b>0</b>	<b>0</b>	<b>295</b>	<b>0</b>	<b>295</b>
Sud Ouest	Bougouriba	150 574	355	0	100	151 029
	Poni	295 699	361	0	0	296 060
	Ioba	2 217 446	0	1 825	0	2 219 271
	Noumbiel	1 067	0	0	0	1 067
	<b>Total région</b>	<b>2 664 786</b>	<b>716</b>	<b>1 825</b>	<b>100</b>	<b>2 667 427</b>
<b>Total Burkina</b>		<b>24 070 250</b>	<b>20 305</b>	<b>53 510</b>	<b>17 984</b>	<b>24 162 048</b>

**Tableau B4S1A06 : Quantité (en kg) de semences Sélectionnées des autres cultures vivrières**

Régions	Provinces	Igname	Patate	Niébé	Voandzou	Ensemble
Boucle Du Mouhoun	Kossi	0	0	2 043	0	2 043
	Mouhoun	0	0	0	0	0
	Sourou	0	0	2 368	0	2 368
	Bale	0	0	6 970	0	7 390
	Banwa	0	0	30	0	30
	Nayala	0	0	7 100	0	7 100
	<b>Total Région</b>	<b>0</b>	<b>0</b>	<b>18 511</b>	<b>0</b>	<b>18 931</b>
Cascades	Comoe	0	0	1 067	0	1 334
	Leraba	0	0	1 931	0	1 931
	<b>Total Région</b>	<b>0</b>	<b>0</b>	<b>2 998</b>	<b>0</b>	<b>3 265</b>
Centre	Kadiogo	0	0	5 225	0	5 406
	<b>Total Région</b>	<b>0</b>	<b>0</b>	<b>5 225</b>	<b>0</b>	<b>5 406</b>
Centre Est	Boulgou	0	0	5 230	0	5 317
	Kouritenga	0	0	801	0	1 482
	Koulpelogo	0	0	0	0	954
	<b>Total Région</b>	<b>0</b>	<b>0</b>	<b>6 032</b>	<b>0</b>	<b>7 753</b>
Centre Nord	Bam	0	0	1 729	852	2 581
	Namentenga	0	0	1 185	0	1 185
	Sanmatenga	0	0	6 288	2 206	9 133
	<b>Total Région</b>	<b>0</b>	<b>0</b>	<b>9 203</b>	<b>3 058</b>	<b>12 900</b>
Centre Ouest	Boulkiemde	0	0	0	0	0
	Sanguie	0	0	2 199	48	2 429
	Sissili	0	21	399	0	419
	Ziro	0	0	708	0	708
	<b>Total Région</b>	<b>0</b>	<b>21</b>	<b>3 306</b>	<b>48</b>	<b>3 556</b>
Centre Sud	Bazega	0	0	131	0	208
	Nahouri	0	0	2 524	0	2 524
	Zoundweogo	0	0	0	0	0
	<b>Total Région</b>	<b>0</b>	<b>0</b>	<b>2 655</b>	<b>0</b>	<b>2 731</b>
Est	Gnagna	0	0	0	0	0
	Gourma	0	0	1 341	0	1 341
	Tapoa	0	0	0	0	0
	Komandjoari	0	0	0	0	741
	Kompienga	0	0	2 333	31	2 743
	<b>Total Région</b>	<b>0</b>	<b>0</b>	<b>3 674</b>	<b>31</b>	<b>4 825</b>
Hauts Bassins	Houet	0	0	4 939	2 205	7 352
	Kenedougou	0	0	23 600	592	24 192
	Tuy	0	0	0	0	0
	<b>Total Région</b>	<b>0</b>	<b>0</b>	<b>28 539</b>	<b>2 797</b>	<b>31 544</b>
Nord	Passore	0	0	2 069	0	3 845
	Yatenga	0	0	3 399	0	5 494
	Loroum	0	0	1 399	0	4 913
	Zondoma	0	0	961	0	961
	<b>Total Région</b>	<b>0</b>	<b>0</b>	<b>7 828</b>	<b>0</b>	<b>15 212</b>
Plateau Central	Ganzourgou	0	0	1 575	0	2 237
	Oubritenga	0	0	6 938	0	6 938
	Kourweogo	0	0	0	0	0
	<b>Total Région</b>	<b>0</b>	<b>0</b>	<b>8 513</b>	<b>0</b>	<b>9 175</b>
Sahel	Oudalan	0	0	0	0	2 860
	Seno	0	0	1 085	0	2 706
	Soum	0	0	4 831	0	6 441
	Yagha	0	0	0	0	0
	<b>Total Région</b>	<b>0</b>	<b>0</b>	<b>5 916</b>	<b>0</b>	<b>12 008</b>
Sud Ouest	Bougouriba	0	0	75	0	187
	Poni	0	0	0	0	0
	Ioba	0	0	8 791	0	9 004
	Noumbiel	0	0	211	0	211
	<b>Total région</b>	<b>0</b>	<b>0</b>	<b>9 077</b>	<b>0</b>	<b>9 402</b>
<b>Total Burkina</b>		<b>0</b>	<b>21</b>	<b>130 755</b>	<b>5 933</b>	<b>136 709</b>

**Tableau B4S1A07: Quantité (en kg) de fertilisants utilisés**

Régions	Provinces	NPK	Urée	Burkina phosphate	Fumure organique
Boucle Du Mouhoun	Kossi	689 005	159 289	0	173 510 205
	Mouhoun	7 990 022	3 609 277	36 579	30 774 898
	Sourou	49 568	54 118	0	41 666 837
	Bale	8 085 595	3 752 308	53 299	54 193 380
	Banwa	7 006 872	2 916 078	209	137 047 860
	Nayala	862 084	257 075	489	20 523 720
	<b>Total Région</b>	<b>24 683 145</b>	<b>10 748 146</b>	<b>90 576</b>	<b>457 716 899</b>
Cascades	Comoe	4 471 973	2 298 458	11 039	32 642 914
	Leraba	3 337 664	1 231 612	0	23 320 344
	<b>Total Région</b>	<b>7 809 636</b>	<b>3 530 070</b>	<b>11 039</b>	<b>55 963 258</b>
Centre	Kadiogo	253 133	166 427	193 625	26 140 061
	<b>Total Région</b>	<b>253 133</b>	<b>166 427</b>	<b>193 625</b>	<b>26 140 061</b>
Centre-Est	Boulgou	591 744	312 764	40 401	79 469 028
	Kouritenga	292 756	120 834	0	43 705 848
	Koulpelogo	1 318 271	862 726	36 119	26 772 757
	<b>Total Région</b>	<b>2 202 770</b>	<b>1 296 324</b>	<b>76 520</b>	<b>149 947 633</b>
Centre Nord	Bam	367 205	5 177	112 561	32 369 183
	Namentenga	67 549	15 093	0	56 335 378
	Sanmatenga	540 841	101 469	97 698	83 138 882
	<b>Total Région</b>	<b>975 595</b>	<b>121 739</b>	<b>210 258</b>	<b>171 843 443</b>
Centre Ouest	Boulkiemde	612 100	8 081	0	67 569 599
	Sanguie	228 521	184 430	11 376	20 537 395
	Sissili	2 371 131	1 943 134	34 050	8 473 278
	Ziro	2 006 268	809 837	38 285	11 128 754
	<b>Total Région</b>	<b>5 218 019</b>	<b>2 945 482</b>	<b>83 711</b>	<b>107 709 025</b>
Centre Sud	Bazega	332 523	116 628	1 557	21 714 910
	Nahouri	581 338	303 075	206	17 393 762
	Zoundweogo	360 550	112 610	0	23 291 136
	<b>Total Région</b>	<b>1 274 411</b>	<b>532 313</b>	<b>1 763</b>	<b>62 399 807</b>
Est	Gnagna	4 535	15 251	40 969	45 521 541
	Gourma	402 598	128 438	105 639	31 443 233
	Tapoa	1 239 477	903 093	0	1 034 851
	Komandjoari	36 767	5 073	0	2 076 125
	Kompienga	473 674	222 967	0	1 676 326
	<b>Total Région</b>	<b>2 157 051</b>	<b>1 274 821</b>	<b>146 608</b>	<b>81 752 076</b>
Hauts Bassins	Houet	10 345 163	4 588 493	117 376	101 843 803
	Kénédougou	13 424 061	5 960 843	57 406	71 202 018
	Tuy	8 972 653	4 102 183	0	30 891 805
	<b>Total Région</b>	<b>32 741 877</b>	<b>14 651 519</b>	<b>174 781</b>	<b>203 937 626</b>
Nord	Passore	693 159	0	11 544	50 599 447
	Yatenga	1 645 345	29 294	0	155 928 509
	Loroum	238 358	13 223	0	146 311 597
	Zondoma	896 690	4 990	5 496	60 900 467
	<b>Total Région</b>	<b>3 473 551</b>	<b>47 506</b>	<b>17 040</b>	<b>413 740 020</b>
Plateau Centrale	Ganzourgou	675 327	198 509	213	48 370 627
	Oubritenga	132 280	954	0	30 750 577
	Kourweogo	114 119	1 529	0	14 312 751
	<b>Total Région</b>	<b>921 726</b>	<b>200 992</b>	<b>213</b>	<b>93 433 955</b>
Sahel	Oudalan	4 079	0	0	40 257 078
	Seno	0	0	0	110 876 432
	Soum	46 343	283 644	0	40 021 769
	Yagha	1 708	0	0	11 020 041
	<b>Total Région</b>	<b>52 130</b>	<b>283 644</b>	<b>0</b>	<b>202 175 320</b>
Sud- Ouest	Bougouriba	404 739	170 239	1 065	3 239 932
	Poni	553 751	278 665	0	1 001 741
	Ioba	4 934 153	1 608 510	1 477	30 346 791
	Noumbiel	3 918	2 866	0	22 345
	<b>Total Région</b>	<b>5 896 561</b>	<b>2 060 280</b>	<b>2 542</b>	<b>34 610 809</b>
<b>Total Burkina</b>		<b>87 659 606</b>	<b>37 859 262</b>	<b>1 008 676</b>	<b>2 061 369 931</b>

Tableau B4S1A08: Quantité (en kg) produits de traitements utilisés (suite)

Région	Province	herbicide	fongicide	rodenticide	pesticide
Boucle Du Mouhoun	Kossi	101	3 017	1 248	1 370
	Mouhoun	19 716	10 447	7 252	37 078
	Sourou	52	930	744	472
	Bale	26 598	5 735	600	28 452
	Banwa	17 932	5 222	1 641	19 514
	Nayala	328	3 275	308	2 410
	<b>Total Région</b>	<b>64 727</b>	<b>28 625</b>	<b>11 794</b>	<b>89 296</b>
Cascades	Comoe	24 485	1 418	810	7 702
	Leraba	11 239	357	99	3 316
	<b>Total Région</b>	<b>35 725</b>	<b>1 775</b>	<b>910</b>	<b>11 019</b>
Centre	Kadiogo	0	368	427	978
	<b>Total Région</b>	<b>0</b>	<b>368</b>	<b>427</b>	<b>978</b>
Centre-Est	Boulgou	624	166	484	1 236
	Kouritenga	0	247	22	63
	Koulpelogo	9 416	23	681	6 234
	<b>Total Région</b>	<b>10 040</b>	<b>436</b>	<b>1 187</b>	<b>7 533</b>
Centre Nord	Bam	0	2 250	207	190
	Namentenga	17	1 813	341	103
	Sanmatenga	20	3 838	92	669
	<b>Total Région</b>	<b>37</b>	<b>7 900</b>	<b>640</b>	<b>963</b>
Centre Ouest	Boulkiemde	50	3	0	85
	Sanguie	1 006	193	207	3 125
	Sissili	11 088	494	0	8 249
	Ziro	3 885	26	0	7 747
	<b>Total Région</b>	<b>16 030</b>	<b>716</b>	<b>207</b>	<b>19 205</b>
Centre Sud	Bazega	47	408	116	2 204
	Nahouri	204	541	218	739
	Zoundweogo	0	3 792	972	498
	<b>Total Région</b>	<b>251</b>	<b>4 741</b>	<b>1 306</b>	<b>3 441</b>
Est	Gnagna	102	1 305	1 057	295
	Gourma	4 235	2 846	374	971
	Tapoa	15 678	5 221	3	10 878
	Komandjoari	5	166	197	619
	Kompienga	4 071	1 117	200	491
	<b>Total Région</b>	<b>24 092</b>	<b>10 655</b>	<b>1 830</b>	<b>13 254</b>
Hauts Bassins	Houet	33 410	2 232	1 203	19 513
	KénéDougou	51 918	1 415	9 881	6 756
	Tuy	36 815	1 500	3 569	30 410
	<b>Total Région</b>	<b>122 143</b>	<b>5 147</b>	<b>14 654</b>	<b>56 679</b>
Nord	Passore	200	3 641	308	231
	Yatenga	384	7 429	492	317
	Loroum	5	1 114	19	0
	Zondoma	0	1 326	1 102	19
	<b>Total Région</b>	<b>589</b>	<b>13 509</b>	<b>1 920</b>	<b>568</b>
Plateau Centrale	Ganzourgou	734	404	753	790
	Oubritenga	0	8	3 243	64
	Kourweogo	11	176	69	8
	<b>Total Région</b>	<b>745</b>	<b>588</b>	<b>4 065</b>	<b>862</b>
Sahel	Oudalan	0	87	0	547
	Seno	0	141	262	7
	Soum	0	6 027	1 575	356
	Yagha	15	665	159	53
	<b>Total Région</b>	<b>15</b>	<b>6 920</b>	<b>1 996</b>	<b>962</b>
Sud- Ouest	Bougouriba	1 419	26	7	712
	Poni	324	1 395	767	904
	Ioba	5 283	3 364	3	9 899
	Noumbiel	61	18	294	153
	<b>Total Région</b>	<b>7 086</b>	<b>4 804</b>	<b>1 071</b>	<b>11 668</b>
<b>Total Burkina</b>		<b>281 479</b>	<b>86 183</b>	<b>42 006</b>	<b>216 428</b>

**Tableau B4S1A09 : Superficies céréalières (en ha) ayant bénéficiées de semences Locales**

Régions	Provinces	Mil	Maïs	Riz	Fonio	Sorgho blanc	Sorgho rouge	Ensemble
Boucle Du Mouhoun	Kossi	163 667	4 117	21	12 519	25 426	7 479	213 229
	Mouhoun	63 209	19 365	363	.	43 469	2 493	128 897
	Sourou	38 525	1 380	376	.	46 670	.	86 951
	Bales	23 952	24 929	787	.	42 037	3 104	94 808
	Banwa	34 159	31 544	343	342	43 577	415	110 380
	Nayala	32 146	995	100	.	43 749	1 282	78 272
	<b>Total Région</b>	<b>355 657</b>	<b>82 329</b>	<b>1 989</b>	<b>12 861</b>	<b>244 927</b>	<b>14 773</b>	<b>712 537</b>
Cascades	Comoe	2 778	34 137	3 748	1 889	13 689	3 090	59 331
	Leraba	7 582	29 111	2 445	954	3 498	908	44 498
	<b>Total Région</b>	<b>10 361</b>	<b>63 248</b>	<b>6 193</b>	<b>2 843</b>	<b>17 187</b>	<b>3 997</b>	<b>103 829</b>
Centre	Kadiogo	29 447	4 264	550	.	18 834	12 631	65 726
	<b>Total Région</b>	<b>29 447</b>	<b>4 264</b>	<b>550</b>	.	<b>18 834</b>	<b>12 631</b>	<b>65 726</b>
Centre-Est	Boulgou	36 771	11 252	5 993	.	7 666	22 727	84 409
	Kouritenga	30 610	2 534	591	.	11 231	39 080	84 045
	Koulpelogo	33 565	15 821	3 258	.	4 937	27 933	85 514
	<b>Total Région</b>	<b>100 945</b>	<b>29 606</b>	<b>9 842</b>	.	<b>23 835</b>	<b>89 740</b>	<b>253 968</b>
Centre Nord	Bam	23 364	2 272	172	.	38 918	.	64 727
	Namentenga	27 790	2 201	204	.	57 633	501	88 329
	Sanmatenga	48 771	4 856	218	.	95 088	2 962	151 895
	<b>Total Région</b>	<b>99 926</b>	<b>9 329</b>	<b>594</b>	.	<b>191 640</b>	<b>3 463</b>	<b>304 951</b>
Centre Ouest	Boulkiemde	48 847	1 429	176	.	62 305	17 332	130 088
	Sanguie	42 254	3 042	328	.	79 107	4 994	129 724
	Sissili	16 126	19 758	445	6	35 515	3 840	75 688
	Ziro	17 867	15 848	964	.	38 473	10 327	83 480
	<b>Total Région</b>	<b>125 094</b>	<b>40 077</b>	<b>1 913</b>	<b>6</b>	<b>215 399</b>	<b>36 492</b>	<b>418 981</b>
Centre Sud	Bazega	48 269	7 256	281	.	10 864	17 893	84 563
	Nahouri	10 454	6 170	1 650	.	6 314	4 682	29 270
	Zoundweogo	36 783	8 122	1 356	29	6 187	24 460	76 938
	<b>Total Région</b>	<b>95 507</b>	<b>21 548</b>	<b>3 286</b>	<b>29</b>	<b>23 365</b>	<b>47 036</b>	<b>190 771</b>
Est	Gnagna	32 806	5 779	472	.	117 320	2 699	159 075
	Gourma	42 006	17 928	715	.	36 538	24 572	121 759
	Tapoa	13 912	15 056	2 917	5	55 858	7 283	95 030
	Komandjoari	5 530	1 798	7	.	18 745	295	26 374
	Kompienga	9 092	5 343	197	.	2 819	8 409	25 860
	<b>Total Région</b>	<b>103 345</b>	<b>45 903</b>	<b>4 307</b>	<b>5</b>	<b>231 280</b>	<b>43 258</b>	<b>428 099</b>
Hauts Bassins	Houet	31 609	41 963	1 372	2 673	40 199	26 616	144 432
	Kenedougou	9 377	73 800	571	4 203	40 484	4 695	133 132
	Tuy	16 150	47 446	1 031	.	27 367	12 327	104 321
	<b>Total Région</b>	<b>57 136</b>	<b>163 209</b>	<b>2 974</b>	<b>6 876</b>	<b>108 051</b>	<b>43 639</b>	<b>381 885</b>
Nord	Passore	16 719	759	104	.	46 155	3 033	66 771
	Yatenga	92 553	3 615	368	364	102 957	.	199 857
	Loroum	35 840	786	44	92	10 821	.	47 583
	Zondoma	5 006	574	3	.	27 476	18	33 077
	<b>Total Région</b>	<b>150 118</b>	<b>5 734</b>	<b>519</b>	<b>456</b>	<b>187 410</b>	<b>3 051</b>	<b>347 288</b>
Plateau Central	Ganzourgou	21 679	9 445	760	.	23 718	34 575	90 178
	Ouhritenga	35 318	4 083	164	.	25 304	11 515	76 385
	Kourweogo	15 967	799	138	9	12 615	2 176	31 704
	<b>Total Région</b>	<b>72 964</b>	<b>14 328</b>	<b>1 063</b>	<b>9</b>	<b>61 637</b>	<b>48 266</b>	<b>198 267</b>
Sahel	Oudalan	68 325	409	745	.	6 835	49	76 363
	Seno	53 454	617	385	.	24 774	.	79 230
	Soum	142 011	2 283	.	32	22 003	518	166 846
	Yagha	9 086	1 388	36	.	43 454	.	53 962
	<b>Total Région</b>	<b>272 875</b>	<b>4 696</b>	<b>1 166</b>	<b>32</b>	<b>97 065</b>	<b>567</b>	<b>376 401</b>
Sud- Ouest	Bougouriba	14 579	9 612	170	30	5 302	9 512	39 206
	Poni	27 749	16 770	993	.	10 771	12 896	69 180
	Ioba	29 890	12 633	1 235	24	32 928	17 343	94 054
	Noumbiel	3 469	6 109	447	.	5 651	2 575	18 251
	<b>Total région</b>	<b>75 687</b>	<b>45 125</b>	<b>2 845</b>	<b>55</b>	<b>54 653</b>	<b>42 326</b>	<b>220 691</b>
<b>Total Burkina</b>		<b>1 549 061</b>	<b>529 397</b>	<b>37 240</b>	<b>23 172</b>	<b>1 475 283</b>	<b>389 240</b>	<b>4 003 394</b>

**Tableau B4S1A10 : Superficies des cultures de rentes (ha) ayant bénéficiées de semences Locales**

Régions	Provinces	Coton	Arachide	Sésame	Soja	Ensemble
Boucle Du Mouhoun	Kossi	-	7 663	32 296	100	40 060
	Mouhoun	4 274	7 494	10 148	237	22 154
	Sourou	-	5 278	603	-	5 881
	Bales	1 406	7 295	1 162	55	9 917
	Banwa	6 081	7 796	5 290	125	19 291
	Nayala	997	1 834	406	-	3 237
	<b>Total Région</b>	<b>12 757</b>	<b>37 362</b>	<b>49 904</b>	<b>517</b>	<b>100 541</b>
Cascades	Comoe	211	17 804	4 778	-	22 793
	Leraba	847	9 932	5 597	147	16 523
	<b>Total Région</b>	<b>1 059</b>	<b>27 735</b>	<b>10 375</b>	<b>147</b>	<b>39 316</b>
Centre	Kadiogo	417	4 426	381	-	5 224
	<b>Total Région</b>	<b>417</b>	<b>4 426</b>	<b>381</b>	<b>-</b>	<b>5 224</b>
Centre-Est	Boulgou	2 540	16 254	3	1 091	19 887
	Kouritenga	-	8 767	299	-	9 066
	Koulpelogo	1 144	20 026	57	2 031	23 258
	<b>Total Région</b>	<b>3 684</b>	<b>45 046</b>	<b>359</b>	<b>3 122</b>	<b>52 211</b>
Centre Nord	Bam	-	3 099	144	20	3 263
	Namentenga	-	10 055	194	-	10 249
	Sanmatenga	21	14 163	79	-	14 263
	<b>Total Région</b>	<b>21</b>	<b>27 317</b>	<b>417</b>	<b>20</b>	<b>27 774</b>
Centre Ouest	Boulkiemde	-	15 513	78	-	15 590
	Sanguie	34	8 362	175	-	8 571
	Sissili	362	6 949	235	570	8 116
	Ziro	494	5 993	1 328	-	7 814
	<b>Total Région</b>	<b>890</b>	<b>36 817</b>	<b>1 815</b>	<b>570</b>	<b>40 092</b>
Centre Sud	Bazega	-	7 953	2 694	4	10 651
	Nahouri	68	8 041	42	247	8 398
	Zoundweogo	-	7 064	-	154	7 218
	<b>Total Région</b>	<b>68</b>	<b>23 058</b>	<b>2 736</b>	<b>406</b>	<b>26 268</b>
Est	Gnagna	-	46 904	1 558	-	48 463
	Gourma	147	8 016	1 468	835	10 465
	Tapoa	1 290	3 270	1 361	1 754	7 674
	Komandjoari	-	2 510	282	24	2 816
	Kompienga	271	1 404	81	841	2 597
	<b>Total Région</b>	<b>1 708</b>	<b>62 104</b>	<b>4 750</b>	<b>3 453</b>	<b>72 016</b>
Hauts Bassins	Houet	4 854	15 443	1 836	18	22 151
	Kenedougou	6 419	8 262	3 508	367	18 555
	Tuy	497	7 933	1 991	968	11 389
	<b>Total Région</b>	<b>11 770</b>	<b>31 638</b>	<b>7 335</b>	<b>1 353</b>	<b>52 096</b>
Nord	Passore	-	6 868	22	-	6 890
	Yatenga	-	16 793	457	-	17 250
	Loroum	77	3 796	416	-	4 288
	Zoundoma	39	3 347	36	-	3 423
	<b>Total Région</b>	<b>116</b>	<b>30 804</b>	<b>931</b>	<b>-</b>	<b>31 851</b>
Plateau Central	Ganzourgou	1 763	7 804	255	-	9 822
	Ouhritenga	-	6 054	985	-	7 039
	Kourweogo	-	2 003	87	-	2 090
	<b>Total Région</b>	<b>1 763</b>	<b>15 861</b>	<b>1 327</b>	<b>-</b>	<b>18 951</b>
Sahel	Oudalan	-	37	1	-	39
	Seno	-	680	112	-	793
	Soum	-	1 592	13	-	1 606
	Yagha	-	2 057	83	-	2 140
	<b>Total Région</b>	<b>-</b>	<b>4 367</b>	<b>210</b>	<b>-</b>	<b>4 577</b>
Sud- Ouest	Bougouriba	149	1 835	230	5	2 220
	Poni	-	5 258	33	54	5 346
	Ioba	2 265	11 825	87	359	14 536
	Noumbiel	11	1 057	-	107	1 175
	<b>Total Région</b>	<b>2 424</b>	<b>19 975</b>	<b>351</b>	<b>526</b>	<b>23 276</b>
<b>Total Burkina</b>		<b>36 677</b>	<b>366 509</b>	<b>80 890</b>	<b>10 115</b>	<b>494 191</b>



**Tableau B4S1A11 : Superficies des autres cultures vivrières (en ha) ayant bénéficiées de semences locales**

Régions	Provinces	Igname	Patate	Manioc	Niébé	Voandzou	Ensemble
Boucle Du Mouhoun	Kossi	.	51	.	5 522	6 901	12 473
	Mouhoun	.	2	.	7 238	1 275	8 515
	Sourou	1	.	.	634	927	1 562
	Bales	49	.	66	5 325	105	5 546
	Banwa	219	67	2	4 259	796	5 343
	Nayala	.	.	.	1 295	200	1 495
	<b>Total région</b>	<b>269</b>	<b>120</b>	<b>69</b>	<b>24 273</b>	<b>10 203</b>	<b>34 935</b>
Cascades	Comoe	483	119	.	5 570	2 025	8 197
	Leraba	144	202	.	1 972	1 185	3 504
	<b>Total Région</b>	<b>628</b>	<b>321</b>	.	<b>7 542</b>	<b>3 210</b>	<b>11 701</b>
Centre	Kadiogo	.	3	.	3 215	1 332	4 550
	<b>Total Région</b>	.	<b>3</b>	.	<b>3 215</b>	<b>1 332</b>	<b>4 550</b>
Centre-Est	Boulgou	.	31	20	1 751	599	2 401
	Kouritenga	.	120	22	1 657	235	2 034
	Koulpelogo	84	3	282	828	651	1 847
	<b>Total Région</b>	<b>84</b>	<b>154</b>	<b>324</b>	<b>4 236</b>	<b>1 485</b>	<b>6 283</b>
Centre Nord	Bam	.	.	.	1 448	1 497	2 945
	Namentenga	.	14	3	687	1 061	1 766
	Sanmatenga	.	.	.	6 311	5 207	11 518
	<b>Total Région</b>	.	<b>14</b>	<b>3</b>	<b>8 446</b>	<b>7 765</b>	<b>16 229</b>
Centre Ouest	Boulkiemde	.	1	2	1 591	2 595	4 189
	Sanguie	.	26	1	1 049	1 879	2 954
	Sissili	1 361	890	58	3 184	410	5 903
	Ziro	.	.	.	3 848	567	4 416
	<b>Total Région</b>	<b>1 361</b>	<b>917</b>	<b>60</b>	<b>9 672</b>	<b>5 451</b>	<b>17 462</b>
Centre Sud	Bazega	0	2	4	6 275	1 597	7 878
	Nahouri	2	155	.	1 874	110	2 140
	Zoundweogo	.	.	.	4 126	365	4 492
	<b>Total Région</b>	<b>2</b>	<b>156</b>	<b>4</b>	<b>12 275</b>	<b>2 072</b>	<b>14 510</b>
Est	Gnagna	.	.	.	261	717	978
	Gourma	.	29	28	3 141	603	3 801
	Tapoa	.	2	.	1 915	396	2 313
	Komandjoari	6	.	.	39	262	306
	Kompienga	.	.	5	1 610	59	1 674
	<b>Total Région</b>	<b>6</b>	<b>31</b>	<b>33</b>	<b>6 966</b>	<b>2 037</b>	<b>9 072</b>
Hauts Bassins	Houet	46	120	12	6 995	2 595	9 768
	Kenedougou	886	2 870	.	4 753	2 508	11 017
	Tuy	.	.	.	7 129	412	7 542
	<b>Total Région</b>	<b>932</b>	<b>2 990</b>	<b>12</b>	<b>18 878</b>	<b>5 515</b>	<b>28 327</b>
Nord	Passore	5	6	.	89	685	785
	Yatenga	.	128	.	1 938	2 497	4 564
	Loroum	.	.	.	233	1 793	2 026
	Zondoma	.	.	.	409	685	1 094
	<b>Total Région</b>	<b>5</b>	<b>134</b>	.	<b>2 669</b>	<b>5 660</b>	<b>8 468</b>
Plateau Centrale	Ganzourgou	95	.	.	4 117	243	4 455
	Oubritenga	.	61	.	1 671	2 379	4 111
	Kourweogo	3	3	.	616	883	1 505
	<b>Total Région</b>	<b>98</b>	<b>64</b>	.	<b>6 404</b>	<b>3 505</b>	<b>10 071</b>
Sahel	Oudalan	.	.	.	52	12	64
	Seno	.	.	.	167	40	208
	Soum	.	.	.	1 340	2 293	3 633
	Yagha	.	.	.	22	92	114
	<b>Total Région</b>	.	.	.	<b>1 581</b>	<b>2 437</b>	<b>4 018</b>
Sud- Ouest	Bougouriba	221	13	2	707	218	1 160
	Poni	578	30	.	1 122	761	2 491
	Ioba	34	158	.	5 274	63	5 530
	Noumbiel	2 230	10	.	1 090	91	3 422
	<b>Total région</b>	<b>3 063</b>	<b>212</b>	<b>2</b>	<b>8 193</b>	<b>1 133</b>	<b>12 603</b>
<b>Total Burkina</b>		<b>6 448</b>	<b>5 116</b>	<b>507</b>	<b>114 350</b>	<b>51 806</b>	<b>178 227</b>

**Tableau B4S1A12 : Superficies céréalières (ha) ayant bénéficiées de semences sélectionnées**

Régions	Provinces	Mil	Maïs	Riz	Fonio	Sorgho blanc	Sorgho rouge	Ensemble
Boucle Du Mouhoun	Kossi	-	51	-	-	-	-	51
	Mouhoun	-	2 746	25	-	154	-	2 925
	Sourou	-	31	104	-	7	-	142
	Bale	340	6 295	59	-	57	-	6 750
	Banwa	5	1 908	232	-	-	-	2 145
	Nayala	-	964	-	-	1 212	-	2 176
	<b>Total Région</b>	<b>345</b>	<b>11 995</b>	<b>419</b>	<b>-</b>	<b>1 431</b>	<b>-</b>	<b>14 189</b>
Cascades	Comoe	-	6 856	976	-	-	-	7 833
	Leraba	-	3 933	223	-	39	-	4 195
	<b>Total Région</b>	<b>-</b>	<b>10 789</b>	<b>1 200</b>	<b>-</b>	<b>39</b>	<b>-</b>	<b>12 027</b>
Centre	Kadiogo	26	1 284	-	-	235	-	1 545
	<b>Total Région</b>	<b>26</b>	<b>1 284</b>	<b>-</b>	<b>-</b>	<b>235</b>	<b>-</b>	<b>1 545</b>
Centre-Est	Boulgou	34	903	761	-	23	63	1 785
	Kouritenga	6	192	28	-	461	-	687
	Koulpelogo	-	367	269	-	-	-	636
	<b>Total Région</b>	<b>39</b>	<b>1 463</b>	<b>1 058</b>	<b>-</b>	<b>484</b>	<b>63</b>	<b>3 108</b>
Centre Nord	Bam	279	14	-	-	137	-	429
	Namentenga	-	-	-	-	157	-	157
	Sanmatenga	34	43	-	-	145	-	222
	<b>Total Région</b>	<b>313</b>	<b>57</b>	<b>-</b>	<b>-</b>	<b>439</b>	<b>-</b>	<b>808</b>
Centre Ouest	Boulkiemde	-	234	-	-	5	-	240
	Sanguie	-	204	20	-	27	-	251
	Sissili	-	2 072	1	-	10	-	2 082
	Ziro	-	1 824	-	-	-	-	1 824
	<b>Total Région</b>	<b>-</b>	<b>4 335</b>	<b>20</b>	<b>-</b>	<b>42</b>	<b>-</b>	<b>4 397</b>
Centre Sud	Bazega	-	466	7	-	16	-	489
	Nahouri	113	392	94	-	-	-	598
	Zoundweogo	-	708	41	-	-	-	749
	<b>Total Région</b>	<b>113</b>	<b>1 566</b>	<b>141</b>	<b>-</b>	<b>16</b>	<b>-</b>	<b>1 836</b>
Est	Gnagna	103	321	-	-	-	-	423
	Gourma	50	484	23	-	390	-	946
	Tapoa	-	86	35	-	-	-	121
	Komandjoari	47	40	-	-	5	-	92
	Kompienga	-	733	28	-	40	-	801
	<b>Total Région</b>	<b>199</b>	<b>1 664</b>	<b>86</b>	<b>-</b>	<b>435</b>	<b>-</b>	<b>2 384</b>
Hauts Bassins	Houet	769	8 551	132	-	611	-	10 064
	Kenedougou	558	13 764	370	-	-	168	14 860
	Tuy	-	9 445	436	-	129	-	10 010
	<b>Total Région</b>	<b>1 327</b>	<b>31 761</b>	<b>937</b>	<b>-</b>	<b>740</b>	<b>168</b>	<b>34 933</b>
Nord	Passore	74	-	-	-	304	-	379
	Yatenga	569	48	14	-	183	-	814
	Loroum	1 240	-	2	-	-	-	1 242
	Zondoma	229	-	-	-	167	-	395
	<b>Total Région</b>	<b>2 111</b>	<b>48</b>	<b>16</b>	<b>-</b>	<b>654</b>	<b>-</b>	<b>2 830</b>
Plateau Centrale	Ganzourgou	-	136	11	-	-	-	147
	Oubritenga	-	166	4	-	180	-	350
	Kourweogo	-	33	-	-	-	-	33
	<b>Total Région</b>	<b>-</b>	<b>335</b>	<b>15</b>	<b>-</b>	<b>180</b>	<b>-</b>	<b>530</b>
Sahel	Oudalan	425	-	-	-	-	-	425
	Seno	382	-	-	-	-	-	382
	Soum	576	-	-	-	-	-	576
	Yagha	9	-	-	-	34	-	43
	<b>Total Région</b>	<b>1 392</b>	<b>-</b>	<b>-</b>	<b>-</b>	<b>34</b>	<b>-</b>	<b>1 426</b>
Sud- Ouest	Bougouriba	-	363	3	-	-	105	470
	Poni	-	1 444	67	-	299	142	1 952
	Ioba	189	4 543	200	-	222	-	5 155
	Noumbiel	-	783	16	-	-	-	799
	<b>Total région</b>	<b>189</b>	<b>7 132</b>	<b>287</b>	<b>-</b>	<b>521</b>	<b>246</b>	<b>8 376</b>
<b>Total Burkina</b>		<b>6 055</b>	<b>72 427</b>	<b>4 180</b>	<b>-</b>	<b>5 250</b>	<b>478</b>	<b>88 389</b>

**Tableau B4S1A13 : Superficies des cultures de rentes (en ha) ayant bénéficiées de semences sélectionnées**

Régions	Provinces	Coton	Arachide	Sésame	Soja	Ensemble
Boucle Du Mouhoun	Kossi	2 892	-	-	-	2 892
	Mouhoun	53 766	-	221	13	53 999
	Sourou	-	-	-	-	0
	Bales	59 780	-	181	-	59 961
	Banwa	30 650	-	11	-	30 660
	Nayala	5 112	-	582	-	5 694
	<b>Total Région</b>	<b>152 199</b>	<b>-</b>	<b>994</b>	<b>13</b>	<b>153 206</b>
Cascades	Comoe	25 214	45	401	-	25 659
	Leraba	11 102	-	-	-	11 102
	<b>Total Région</b>	<b>36 316</b>	<b>45</b>	<b>401</b>	<b>-</b>	<b>36 761</b>
Centre	Kadiogo	-	-	-	-	0
	<b>Total Région</b>	<b>-</b>	<b>-</b>	<b>-</b>	<b>-</b>	<b>0</b>
Centre-Est	Boulgou	1 688	87	0	1	1 776
	Kouritenga	899	57	-	-	956
	Koulpelogo	9 498	-	-	-	9 498
	<b>Total Région</b>	<b>12 084</b>	<b>144</b>	<b>0</b>	<b>1</b>	<b>12 230</b>
Centre Nord	Bam	-	-	-	-	0
	Namentenga	-	-	-	-	0
	Sanmatenga	-	-	-	-	0
	<b>Total Région</b>	<b>-</b>	<b>-</b>	<b>-</b>	<b>-</b>	<b>0</b>
Centre Ouest	Boulkiemde	-	-	-	-	0
	Sanguie	3 975	-	-	-	3 975
	Sissili	15 430	-	865	380	16 676
	Ziro	10 838	-	205	-	11 043
	<b>Total Région</b>	<b>30 243</b>	<b>-</b>	<b>1 071</b>	<b>380</b>	<b>31 695</b>
Centre Sud	Bazega	2 503	1	2	-	2 506
	Nahouri	4 601	-	-	235	4 836
	Zoundweogo	1 605	-	749	-	2 355
	<b>Total Région</b>	<b>8 709</b>	<b>1</b>	<b>751</b>	<b>235</b>	<b>9 697</b>
Est	Gnagna	-	82	1 714	-	1 797
	Gourma	3 079	-	312	-	3 392
	Tapoa	11 566	-	-	-	11 566
	Komandjoari	-	-	16	-	16
	Kompienga	2 280	-	-	-	2 280
	<b>Total Région</b>	<b>16 925</b>	<b>82</b>	<b>2 043</b>	<b>-</b>	<b>19 050</b>
Hauts Bassins	Houet	56 443	165	37	14	56 659
	Kenedougou	62 933	84	78	-	63 095
	Tuy	72 759	180	2 397	50	75 385
	<b>Total Région</b>	<b>192 135</b>	<b>429</b>	<b>2 512</b>	<b>64</b>	<b>195 139</b>
Nord	Passore	-	-	-	-	0
	Yatenga	-	-	-	-	0
	Loroum	-	-	-	-	0
	Zondoma	-	-	7	-	7
	<b>Total Région</b>	<b>-</b>	<b>-</b>	<b>7</b>	<b>-</b>	<b>7</b>
Plateau Centrale	Ganzourgou	1 764	-	57	-	1 820
	Oubritenga	-	9	-	-	9
	Kourweogo	-	-	-	-	0
	<b>Total Région</b>	<b>1 764</b>	<b>9</b>	<b>57</b>	<b>-</b>	<b>1 829</b>
Sahel	Oudalan	-	-	-	-	0
	Seno	-	-	-	-	0
	Soum	-	-	-	-	0
	Yagha	-	-	-	-	0
	<b>Total Région</b>	<b>-</b>	<b>-</b>	<b>-</b>	<b>-</b>	<b>0</b>
Sud- Ouest	Bougouriba	3 159	21	-	6	3 185
	Poni	4 296	9	-	-	4 305
	Ioba	30 263	-	175	-	30 438
	Noumbiel	17	-	-	-	17
	<b>Total Région</b>	<b>37 735</b>	<b>30</b>	<b>175</b>	<b>6</b>	<b>37 946</b>
<b>Total Burkina</b>		<b>488 110</b>	<b>740</b>	<b>8 010</b>	<b>700</b>	<b>497 560</b>

**Tableau B4S1A14 : Superficies des autres cultures vivrières (en ha) ayant bénéficiées de semences sélectionnées**

Régions	Provinces	Igname	Patate	Niébé	Voandzou	Ensemble
Boucle Du Mouhoun	Kossi	-	-	448	-	448
	Mouhoun	-	-	-	-	0
	Sourou	-	-	205	-	205
	Bales	-	-	448	-	448
	Banwa	-	-	6	-	6
	Nayala	-	-	451	-	451
	<b>Total Région</b>	-	-	<b>1 558</b>	-	<b>1 558</b>
Cascades	Comoe	-	-	122	-	122
	Leraba	-	-	169	-	169
	<b>Total Région</b>	-	-	<b>290</b>	-	<b>290</b>
Centre	Kadiogo	-	-	438	-	438
	<b>Total Région</b>	-	-	<b>438</b>	-	<b>438</b>
Centre-Est	Boulgou	-	-	208	-	208
	Kouritenga	-	-	94	-	94
	Koulpelogo	-	-	-	-	0
	<b>Total Région</b>	-	-	<b>301</b>	-	<b>301</b>
Centre Nord	Bam	-	-	74	8	82
	Namentenga	-	-	54	-	54
	Sanmatenga	-	-	499	21	520
	<b>Total Région</b>	-	-	<b>626</b>	<b>29</b>	<b>656</b>
Centre Ouest	Boulkiemde	-	-	-	-	0
	Sanguie	-	-	106	0	106
	Sissili	-	0	32	-	32
	Ziro	-	-	33	-	33
	<b>Total Région</b>	-	<b>0</b>	<b>171</b>	<b>0</b>	<b>171</b>
Centre Sud	Bazega	-	-	23	-	23
	Nahouri	-	-	155	-	155
	Zoundweogo	-	-	-	-	0
	<b>Total Région</b>	-	-	<b>179</b>	-	<b>179</b>
Est	Gnagna	-	-	-	-	0
	Gourma	-	-	27	-	27
	Tapoa	-	-	-	-	0
	Komandjoari	-	-	-	-	0
	Kompienga	-	-	193	2	195
	<b>Total Région</b>	-	-	<b>221</b>	<b>2</b>	<b>222</b>
Hauts Bassins	Houet	-	-	163	77	240
	Kenedougou	-	-	690	4	694
	Tuy	-	-	-	-	0
	<b>Total Région</b>	-	-	<b>853</b>	<b>81</b>	<b>934</b>
Nord	Passore	-	-	123	-	123
	Yatenga	-	-	202	-	202
	Loroum	-	-	147	-	147
	Zondoma	-	-	85	-	85
	<b>Total Région</b>	-	-	<b>557</b>	-	<b>557</b>
Plateau Centrale	Ganzourgou	-	-	69	-	69
	Oubritenga	-	-	895	-	895
	Kourweogo	-	-	-	-	0
	<b>Total Région</b>	-	-	<b>964</b>	-	<b>964</b>
Sahel	Oudalan	-	-	-	-	0
	Seno	-	-	124	-	124
	Soum	-	-	95	-	95
	Yagha	-	-	-	-	0
	<b>Total Région</b>	-	-	<b>219</b>	-	<b>219</b>
Sud- Ouest	Bougouriba	-	-	10	-	10
	Poni	-	-	-	-	0
	Ioba	-	-	771	-	771
	Noumbiel	-	-	4	-	4
	<b>Total région</b>	-	-	<b>785</b>	-	<b>785</b>
<b>Total Burkina</b>		-	<b>0</b>	<b>7 162</b>	<b>112</b>	<b>7 274</b>

**Tableau B4S1A15 : Superficie totale (en ha) des parcelles de céréales bénéficiant de NPK**

Région	Province	Première culture						
		MIL	MAÏS	RIZ	FONIO	SORGHO BLANC	SORGHO ROUGE	ensemble
Boucle Du Mouhoun	Kossi	11 326	629	.	.	659	1 403	14 017
	Mouhoun	1 116	16 087	176	.	1 864	95	19 338
	Sourou	1 045	104	.	.	1 818	.	2 968
	Bale	436	25 713	608	.	2 433	178	29 368
	Banwa	995	27 613	41	.	4 538	.	33 186
	Nayala	415	832	.	.	3 538	472	5 257
	<b>Total Région</b>	<b>15 332</b>	<b>70 978</b>	<b>824</b>	.	<b>14 850</b>	<b>2 148</b>	<b>104 134</b>
Cascades	Comoe	292	30 252	1 522	.	.	19	32 085
	Leraba	190	22 809	590	42	83	.	23 715
	<b>Total Région</b>	<b>483</b>	<b>53 060</b>	<b>2 112</b>	<b>42</b>	<b>83</b>	<b>19</b>	<b>55 800</b>
Centre	Kadiogo	444	1 366	168	.	629	327	2 934
	<b>Total Région</b>	<b>444</b>	<b>1 366</b>	<b>168</b>	.	<b>629</b>	<b>327</b>	<b>2 934</b>
Centre-Est	Boulgou	63	1 708	928	.	14	767	3 480
	Kouritenga	303	574	83	.	1 847	5 948	8 755
	Koulpelogo	924	9 022	380	.	247	553	11 126
	<b>Total Région</b>	<b>1 291</b>	<b>11 304</b>	<b>1 392</b>	.	<b>2 107</b>	<b>7 267</b>	<b>23 361</b>
Centre Nord	Bam	12 106	436	.	.	18 438	.	30 980
	Namentenga	709	49	21	.	2 406	.	3 185
	Sanmatenga	10 449	428	47	.	19 594	488	31 005
	<b>Total Région</b>	<b>23 264</b>	<b>913</b>	<b>68</b>	.	<b>40 438</b>	<b>488</b>	<b>65 171</b>
Centre Ouest	Boulkiemde	1 261	59	.	.	7 868	1 576	10 764
	Sanguie	569	104	3	.	1 428	7	2 111
	Sissili	.	14 571	19	.	616	.	15 206
	Ziro	.	12 346	121	.	1 976	.	14 443
	<b>Total Région</b>	<b>1 831</b>	<b>27 078</b>	<b>143</b>	.	<b>11 889</b>	<b>1 583</b>	<b>42 524</b>
Centre Sud	Bazega	566	2 675	182	.	160	118	3 702
	Nahouri	127	3 981	132	.	121	.	4 360
	Zoundweogo	623	2 161	214	.	.	90	3 088
	<b>Total Région</b>	<b>1 315</b>	<b>8 817</b>	<b>528</b>	.	<b>281</b>	<b>209</b>	<b>11 150</b>
Est	Gnagna	.	49	160	.	.	.	209
	Gourma	2 104	2 205	136	.	280	1 430	6 155
	Tapoa	228	4 934	457	.	384	.	6 002
	Komandjoari	126	52	.	.	48	.	226
	Kompienga	67	3 528	2	.	56	146	3 799
	<b>Total Région</b>	<b>2 525</b>	<b>10 768</b>	<b>755</b>	.	<b>768</b>	<b>1 576</b>	<b>16 391</b>
Hauts Bassins	Houet	1 762	43 809	726	16	1 420	3 774	51 508
	Kenedougou	1 040	77 297	186	.	1 624	225	80 371
	Tuy	.	49 222	477	.	1 625	.	51 324
	<b>Total Région</b>	<b>2 802</b>	<b>170 328</b>	<b>1 389</b>	<b>16</b>	<b>4 670</b>	<b>3 998</b>	<b>183 203</b>
Nord	Passore	1 581	132	3	.	15 454	407	17 577
	Yatenga	31 236	1 125	87	48	53 969	.	86 466
	Loroum	19 995	132	28	.	5 289	.	25 443
	Zondoma	1 410	300	.	.	16 831	.	18 541
	<b>Total Région</b>	<b>54 222</b>	<b>1 688</b>	<b>119</b>	<b>48</b>	<b>91 544</b>	<b>407</b>	<b>148 028</b>
Plateau Centrale	Ganzourgou	953	1 479	125	.	1 712	1 546	5 815
	Oubritenga	152	303	39	.	181	803	1 478
	Kourweogo	1 660	82	2	.	2 302	135	4 181
	<b>Total Région</b>	<b>2 766</b>	<b>1 864</b>	<b>166</b>	.	<b>4 195</b>	<b>2 485</b>	<b>11 474</b>
Sahel	Oudalan	1 116	.	.	.	.	.	1 116
	Seno	.	.	.	.	.	.	0
	Soum	10 185	27	.	.	2 775	.	12 986
	Yagha	.	25	.	.	.	.	25
	<b>Total Région</b>	<b>11 301</b>	<b>52</b>	.	.	<b>2 775</b>	.	<b>14 128</b>
Sud- Ouest	Bougouriba	181	3 671	4	.	48	15	3 919
	Poni	.	2 872	4	.	.	87	2 963
	Ioba	310	10 095	95	.	.	83	10 583
	Noumbiel	.	76	.	.	.	.	76
	<b>Total Région</b>	<b>492</b>	<b>16 714</b>	<b>102</b>	.	<b>48</b>	<b>185</b>	<b>17 542</b>
<b>Total Burkina</b>		<b>118 065</b>	<b>374 931</b>	<b>7 767</b>	<b>107</b>	<b>174 278</b>	<b>20 691</b>	<b>695 838</b>

**Tableau B4S1A16:Superficie totale (en ha) des parcelles de cultures de rente bénéficiant de NPK**

Région	Province	Première culture				
		Coton	Arachide	Sesame	Soja	Ensemble
Boucle Du Mouhoun	Kossi	2 243	.	.	.	2 243
	Mouhoun	54 511	110	1 134	59	55 814
	Sourou	.	27	.	.	27
	Bale	57 107	26	.	.	57 133
	Banwa	34 907	.	11	.	34 918
	Nayala	5 840	11	.	.	5 851
	<b>Total Région</b>	<b>154 607</b>	<b>174</b>	<b>1 146</b>	<b>59</b>	<b>155 985</b>
Cascades	Comoé	22 796	410	.	.	23 206
	Leraba	11 920	446	.	.	12 366
	<b>Total Région</b>	<b>34 717</b>	<b>856</b>	.	.	<b>35 573</b>
Centre	Kadiogo	.	146	.	.	146
	<b>Total Région</b>	.	<b>146</b>	.	.	<b>146</b>
Centre-Est	Boulgou	3 252	383	.	14	3 648
	Kouritenga	344	310	.	.	655
	Koulpelogo	10 103	304	.	36	10 444
	<b>Total Région</b>	<b>13 699</b>	<b>997</b>	.	<b>50</b>	<b>14 747</b>
Centre Nord	Bam	.	15	.	.	15
	Namentenga	.	50	.	.	50
	Sanmatenga	.	113	.	.	113
	<b>Total Région</b>	.	<b>178</b>	.	.	<b>178</b>
Centre Ouest	Boulkiemde	.	509	.	.	509
	Sanguie	3 805	47	.	.	3 852
	Sissili	15 189	6	.	77	15 272
	Ziro	11 232	.	.	.	11 232
	<b>Total Région</b>	<b>30 226</b>	<b>562</b>	.	<b>77</b>	<b>30 865</b>
Centre Sud	Bazega	2 167	280	.	.	2 447
	Nahouri	3 236	.	.	.	3 236
	Zoundweogo	1 605	598	.	.	2 203
	<b>Total Région</b>	<b>7 008</b>	<b>877</b>	.	.	<b>7 885</b>
Est	Gnagna	.	.	.	.	0
	Gourma	2 066	86	15	19	2 186
	Tapoa	12 118	.	.	.	12 118
	Komandjoari	.	.	.	.	0
	Kompienga	2 551	.	.	.	2 551
	<b>Total Région</b>	<b>16 735</b>	<b>86</b>	<b>15</b>	<b>19</b>	<b>16 856</b>
Hauts Bassins	Houet	58 699	615	.	.	59 314
	Kenedougou	64 505	991	.	.	65 496
	Tuy	60 144	.	.	.	60 144
	<b>Total Région</b>	<b>183 348</b>	<b>1 606</b>	.	.	<b>184 954</b>
Nord	Passore	.	36	.	.	36
	Yatenga	.	245	.	.	245
	Loroum	.	101	.	.	101
	Zondoma	9	.	17	.	25
	<b>Total Région</b>	<b>9</b>	<b>381</b>	<b>17</b>	.	<b>407</b>
Plateau Central	Ganzourgou	3 097	1 774	.	.	4 871
	Oubritenga	.	59	.	.	59
	Kourweogo	.	.	.	.	0
	<b>Total Région</b>	<b>3 097</b>	<b>1 834</b>	.	.	<b>4 930</b>
Sahel	Oudalan	.	.	.	.	0
	Seno	.	.	.	.	0
	Soum	.	.	.	.	0
	Yagha	.	.	.	.	0
	<b>Total Région</b>	.	.	.	.	<b>0</b>
Sud- Ouest	Bougouriba	3 187	14	.	.	3 201
	Poni	4 296	6	.	.	4 302
	Ioba	30 853	37	.	34	30 923
	Noumbiel	44	1	.	.	45
	<b>Total région</b>	<b>38 379</b>	<b>58</b>	.	<b>34</b>	<b>38 471</b>
<b>Total Burkina</b>		<b>481 825</b>	<b>7 755</b>	<b>1 177</b>	<b>239</b>	<b>490 996</b>

**Tableau B4S1A17:Superficie totale (en ha) des parcelles des autres cultures vivrières bénéficiant de NPK**

Région	Province	Première culture				
		Igname	Patate	Niebe	Voandzou	Ensemble
Boucle Du Mouhoun	Kossi	.	.	2 713	.	0
	Mouhoun	.	.	83	3	2 713
	Sourou	.	.	930	.	86
	Bale	.	.	241	.	930
	Banwa	.	46	386	.	288
	Nayala	.	.	.	.	386
	<b>Total Région</b>	.	<b>46</b>	<b>4 353</b>	<b>3</b>	<b>4 403</b>
Cascades	Comoe	.	26	7	10	43
	Leraba	7	17	.	.	24
	<b>Total Région</b>	<b>7</b>	<b>43</b>	<b>7</b>	<b>10</b>	<b>68</b>
Centre	Kadiogo	.	1	451	.	452
	<b>Total Région</b>	.	<b>1</b>	<b>451</b>	.	<b>452</b>
Centre-Est	Boulgou	.	1	6	1	8
	Kouritenga	.	80	124	54	257
	Koulpelogo	.	.	19	.	19
	<b>Total Région</b>	.	<b>81</b>	<b>149</b>	<b>55</b>	<b>285</b>
Centre Nord	Bam	.	.	308	4	312
	Namentenga	.	.	5	15	20
	Sanmatenga	.	.	454	.	454
	<b>Total Région</b>	.	.	<b>767</b>	<b>20</b>	<b>787</b>
Centre Ouest	Boulkiemde	.	0	258	0	259
	Sanguie	.	.	290	16	306
	Sissili	938	790	49	.	1 777
	Ziro	.	.	.	.	0
	<b>Total Région</b>	<b>938</b>	<b>790</b>	<b>597</b>	<b>17</b>	<b>2 341</b>
Centre Sud	Bazega	.	.	5	0	6
	Nahouri	.	476	100	.	576
	Zoundweogo	.	.	183	.	183
	<b>Total Région</b>	.	<b>476</b>	<b>288</b>	<b>0</b>	<b>764</b>
Est	Gnagna	.	.	.	.	0
	Gourma	.	321	103	13	437
	Tapoa	.	1	35	.	36
	Komandjoari	.	.	.	.	0
	Kompienga	.	.	97	.	97
	<b>Total Région</b>	.	<b>322</b>	<b>235</b>	<b>13</b>	<b>570</b>
Hauts Bassins	Houet	9	92	989	.	1 089
	Kenedougou	118	2 192	364	.	2 674
	Tuy	.	.	173	.	173
	<b>Total Région</b>	<b>126</b>	<b>2 284</b>	<b>1 526</b>	.	<b>3 935</b>
Nord	Passore	.	.	2	.	2
	Yatenga	.	9	558	7	574
	Loroum	.	.	32	31	63
	Zondoma	.	.	280	.	280
	<b>Total Région</b>	.	<b>9</b>	<b>871</b>	<b>38</b>	<b>918</b>
Plateau Centrale	Ganzourgou	.	.	61	.	61
	Oubritenga	.	.	937	.	937
	Kourweogo	.	.	91	.	91
	<b>Total Région</b>	.	.	<b>1 090</b>	.	<b>1 090</b>
Sahel	Oudalan	.	.	.	.	0
	Seno	.	.	.	.	0
	Soum	.	.	.	.	0
	Yagha	.	.	.	.	0
	<b>Total Région</b>	.	.	.	.	<b>0</b>
Sud- Ouest	Bougouriba	.	.	22	.	22
	Poni	.	.	73	15	89
	Ioba	1	.	626	.	627
	Noumbiel	.	.	.	.	0
	<b>Total région</b>	<b>1</b>	.	<b>722</b>	<b>15</b>	<b>738</b>
<b>Total Burkina</b>		<b>1 072</b>	<b>4 052</b>	<b>11 056</b>	<b>172</b>	<b>16 351</b>



**Tableau B4S1A18:Superficie totale (en ha) des parcelles de céréales bénéficiant d'urée**

Régions	Provinces	Première culture						
		MIL	MAÏS	RIZ	FONIO	SORGHO BLANC	SORGHO ROUGE	ensemble
Boucle Du Mouhoun	Kossi	3 150	.	.	.	.	.	3 150
	Mouhoun	416	12 486	.	.	410	.	13 313
	Sourou	702	165	67	.	648	.	1 582
	Bale	65	25 726	536	.	1 629	.	27 955
	Banwa	705	25 110	55	.	1 252	.	27 122
	Nayala	.	856	.	.	1 084	.	1 940
	<b>Total Région</b>	<b>5 038</b>	<b>64 344</b>	<b>658</b>	.	<b>5 023</b>	.	<b>75 062</b>
Cascades	Comoe	106	28 577	2 055	.	.	21	30 759
	Leraba	190	19 284	637	42	.	.	20 153
	<b>Total Région</b>	<b>296</b>	<b>47 861</b>	<b>2 692</b>	<b>42</b>	.	<b>21</b>	<b>50 913</b>
Centre	Kadiogo	8	991	.	.	.	95	1 094
	<b>Total Région</b>	<b>8</b>	<b>991</b>	.	.	.	<b>95</b>	<b>1 094</b>
Centre-Est	Boulgou	12	1 286	887	.	14	81	2 280
	Kouritenga	104	200	10	.	309	1 612	2 235
	Koulpelogo	1 293	8 592	259	.	121	274	10 539
	<b>Total Région</b>	<b>1 409</b>	<b>10 077</b>	<b>1 155</b>	.	<b>444</b>	<b>1 968</b>	<b>15 053</b>
Centre Nord	Bam	604	107	.	.	292	.	1 003
	Namentenga	.	45	.	.	115	.	160
	Sanmatenga	825	72	.	.	4 113	.	5 011
	<b>Total Région</b>	<b>1 429</b>	<b>225</b>	.	.	<b>4 520</b>	.	<b>6 174</b>
Centre Ouest	Boulkiemde	2	47	.	.	156	72	277
	Sanguie	49	12	3	.	427	.	491
	Sissili	.	14 112	.	.	621	20	14 752
	Ziro	.	10 170	.	.	532	.	10 703
	<b>Total Région</b>	<b>51</b>	<b>24 341</b>	<b>3</b>	.	<b>1 736</b>	<b>92</b>	<b>26 223</b>
Centre Sud	Bazega	4	623	6	.	.	.	633
	Nahouri	109	3 158	77	.	.	.	3 344
	Zoundweogo	.	1 005	61	.	.	.	1 066
	<b>Total Région</b>	<b>114</b>	<b>4 786</b>	<b>144</b>	.	.	.	<b>5 044</b>
Est	Gnagna	103	100	160	.	.	.	363
	Gourma	624	979	92	.	344	729	2 767
	Tapoa	.	4 154	.	.	293	.	4 447
	Komandjoari	.	17	.	.	.	.	17
	Kompienga	36	2 989	.	.	56	56	3 136
	<b>Total Région</b>	<b>762</b>	<b>8 238</b>	<b>252</b>	.	<b>692</b>	<b>785</b>	<b>10 729</b>
Hauts Bassins	Houet	86	39 391	837	16	1 434	1 967	43 731
	Kenedougou	459	74 131	373	.	759	192	75 914
	Tuy	38	46 113	487	.	327	.	46 964
	<b>Total Région</b>	<b>583</b>	<b>159 635</b>	<b>1 696</b>	<b>16</b>	<b>2 520</b>	<b>2 159</b>	<b>166 609</b>
Nord	Passore	.	.	.	.	.	.	0
	Yatenga	1 762	40	.	.	705	.	2 508
	Loroum	1 024	31	.	.	333	.	1 387
	Zondoma	95	34	.	.	.	.	129
	<b>Total Région</b>	<b>2 882</b>	<b>105</b>	.	.	<b>1 038</b>	.	<b>4 024</b>
Plateau Centrale	Ganzourgou	.	789	399	.	.	455	1 643
	Oubritenga	.	.	.	.	.	.	0
	Kourweogo	.	21	.	.	.	.	21
	<b>Total Région</b>	.	<b>810</b>	<b>399</b>	.	.	<b>455</b>	<b>1 664</b>
Sahel	Oudalan	.	.	.	.	.	.	0
	Seno	.	.	.	.	.	.	0
	Soum	24 646	.	.	.	1 724	.	26 370
	Yagha	.	.	.	.	.	.	0
	<b>Total Région</b>	<b>24 646</b>	.	.	.	<b>1 724</b>	.	<b>26 370</b>
Sud- Ouest	Bougouriba	32	3 238	3	.	48	6	3 328
	Poni	267	2 351	4	.	.	.	2 621
	Ioba	210	9 229	33	.	.	83	9 555
	Noumbiel	.	42	.	.	.	.	42
	<b>Total Région</b>	<b>509</b>	<b>14 860</b>	<b>40</b>	.	<b>48</b>	<b>90</b>	<b>15 547</b>
<b>Total Burkina</b>		<b>37 726</b>	<b>336 273</b>	<b>7 039</b>	<b>59</b>	<b>17 744</b>	<b>5 664</b>	<b>404 505</b>

**Tableau B4S1A19:Superficie totale (en ha) des parcelles de cultures de rentes  
bénéficiant d'urée**

Régions	Provinces	Première culture				
		COTON	ARACHIDE	SESAME	SOJA	ensemble
Boucle Du Mouhoun	Kossi	1 183	.	1 568	.	2 751
	Mouhoun	47 765	.	823	2	48 590
	Sourou	.	27	.	.	27
	Bale	52 247	38	24	.	52 309
	Banwa	33 181	.	10	.	33 191
	Nayala	3 574	11	.	.	3 585
	<b>Total Région</b>	<b>137 950</b>	<b>76</b>	<b>2 425</b>	<b>2</b>	<b>140 453</b>
Cascades	Comoe	21 882	398	.	.	22 280
	Leraba	11 920	446	79	.	12 446
	<b>Total Région</b>	<b>33 803</b>	<b>844</b>	<b>79</b>	.	<b>34 726</b>
Centre	Kadiogo	.	61	.	.	61
	<b>Total Région</b>	.	<b>61</b>	.	.	<b>61</b>
Centre-Est	Boulgou	2 667	271	.	10	2 948
	Kouritenga	453	.	.	.	453
	Koulpelogo	9 061	117	.	89	9 268
	<b>Total Région</b>	<b>12 180</b>	<b>389</b>	.	<b>99</b>	<b>12 668</b>
Centre Nord	Bam	.	.	.	.	0
	Namentenga	.	257	14	.	271
	Sanmatenga	.	.	.	.	0
	<b>Total Région</b>	.	<b>257</b>	<b>14</b>	.	<b>271</b>
Centre Ouest	Boulkiemde	.	6	.	.	6
	Sanguie	3 745	.	.	.	3 745
	Sissili	14 386	6	.	7	14 399
	Ziro	8 705	.	.	.	8 705
	<b>Total Région</b>	<b>26 836</b>	<b>12</b>	.	<b>7</b>	<b>26 854</b>
Centre Sud	Bazega	2 167	15	121	.	2 303
	Nahouri	3 071	.	.	.	3 071
	Zoundweogo	1 605	51	.	.	1 656
	<b>Total Région</b>	<b>6 843</b>	<b>66</b>	<b>121</b>	.	<b>7 030</b>
Est	Gnagna	.	.	132	.	132
	Gourma	966	.	.	.	966
	Tapoa	11 220	.	.	.	11 220
	Komandjoari	.	.	.	.	0
	Kompienga	2 237	.	3	.	2 240
	<b>Total Région</b>	<b>14 423</b>	.	<b>135</b>	.	<b>14 558</b>
Hauts Bassins	Houet	56 356	623	94	.	57 073
	Kenedougou	59 074	586	.	.	59 660
	Tuy	52 010	.	.	.	52 010
	<b>Total Région</b>	<b>167 440</b>	<b>1 209</b>	<b>94</b>	.	<b>168 743</b>
Nord	Passore	.	.	.	.	0
	Yatenga	.	19	.	.	19
	Loroum	.	14	.	.	14
	Zondoma	.	.	.	.	0
	<b>Total Région</b>	.	<b>33</b>	.	.	<b>33</b>
Plateau Centrale	Ganzourgou	1 883	12	.	.	1 895
	Oubritenga	.	.	.	.	0
	Kourweogo	.	.	.	.	0
	<b>Total Région</b>	<b>1 883</b>	<b>12</b>	.	.	<b>1 895</b>
Sahel	Oudalan	.	.	.	.	0
	Seno	.	.	.	.	0
	Soum	.	.	.	.	0
	Yagha	.	.	.	.	0
	<b>Total Région</b>	.	.	.	.	<b>0</b>
Sud- Ouest	Bougouriba	3 161	1	.	.	3 162
	Poni	4 046	.	.	.	4 046
	Ioba	24 217	37	.	34	24 288
	Noumbiel	28	.	.	.	28
	<b>Total Région</b>	<b>31 452</b>	<b>38</b>	.	<b>34</b>	<b>31 524</b>
<b>Total Burkina</b>		<b>432 809</b>	<b>2 995</b>	<b>2 870</b>	<b>142</b>	<b>438 817</b>

**Tableau B4S1A20:Superficie totale (en ha) des parcelles des autres cultures vivrières bénéficiant d'urée**

Régions	Provinces	Première culture				
		IGNAME	PATATE	NIEBE	VOANDZOU	ensemble
Boucle Du Mouhoun	Kossi	.	.	138	.	138
	Mouhoun	.	.	307	.	307
	Sourou	.	.	7	8	15
	Bale	.	.	352	.	352
	Banwa	.	42	5	.	47
	Nayala	.	.	362	.	362
	<b>Total Région</b>	.	<b>42</b>	<b>1 170</b>	<b>8</b>	<b>1 220</b>
Cascades	Comoe	.	9	.	10	19
	Leraba	7	8	.	.	0
	<b>Total Région</b>	<b>7</b>	<b>17</b>	.	<b>10</b>	<b>34</b>
Centre	Kadiogo	.	.	72	.	72
	<b>Total Région</b>	.	.	<b>72</b>	.	<b>72</b>
Centre-Est	Boulgou	.	0	1	.	1
	Kouritenga	.	.	150	54	204
	Koulpelogo	.	.	118	.	118
	<b>Total Région</b>	.	<b>0</b>	<b>269</b>	<b>54</b>	<b>323</b>
Centre Nord	Bam	.	.	.	.	0
	Namentenga	.	.	13	.	13
	Sanmatenga	.	.	.	.	0
	<b>Total Région</b>	.	.	<b>13</b>	.	<b>13</b>
Centre Ouest	Boulkiemde	.	.	.	.	0
	Sanguie	.	.	236	.	236
	Sissili	948	719	63	.	1731
	Ziro	.	.	347	.	347
	<b>Total Région</b>	<b>948</b>	<b>719</b>	<b>646</b>	.	<b>2314</b>
Centre Sud	Bazega	.	.	17	.	17
	Nahouri	.	398	27	.	425
	Zoundweogo	.	.	.	.	0
	<b>Total Région</b>	.	<b>398</b>	<b>45</b>	.	<b>443</b>
Est	Gnagna	.	.	.	.	0
	Gourma	.	35	102	.	137
	Tapoa	.	.	35	.	35
	Komandjoari	.	.	.	.	0
	Kompienga	.	.	119	.	119
	<b>Total Région</b>	.	<b>35</b>	<b>256</b>	.	<b>256</b>
Hauts Bassins	Houet	.	23	667	.	690
	Kenedougou	.	254	450	.	704
	Tuy	.	.	77	.	77
	<b>Total Région</b>	.	<b>277</b>	<b>1 193</b>	.	<b>1 193</b>
Nord	Passore	.	.	.	.	0
	Yatenga	.	.	48	.	48
	Loroum	.	.	3	2	5
	Zondoma	.	.	.	.	0
	<b>Total Région</b>	.	.	<b>51</b>	<b>2</b>	<b>53</b>
Plateau Centrale	Ganzourgou	.	.	53	.	53
	Oubritenga	.	.	29	.	29
	Kourweogo	.	.	27	.	27
	<b>Total Région</b>	.	.	<b>109</b>	.	<b>109</b>
Sahel	Oudalan	.	.	.	.	0
	Seno	.	.	.	.	0
	Soum	.	.	.	.	0
	Yagha	.	.	.	.	0
	<b>Total Région</b>	.	.	.	.	<b>0</b>
Sud- Ouest	Bougouriba	.	.	2	.	2
	Poni	.	.	.	.	0
	Ioba	1	.	299	.	299
	Noumbiel	.	.	.	.	0
	<b>Total région</b>	<b>1</b>	.	<b>302</b>	.	<b>303</b>
<b>Total Burkina</b>		<b>956</b>	<b>1 489</b>	<b>4 127</b>	<b>73</b>	<b>6645</b>

**Tableau B4S1A21:Superficie totale (en ha) des parcelles de céréales bénéficiant de Burkina phosphate par produits agricoles**

Régions	Provinces	Première culture						
		MIL	MAÏS	RIZ	FONIO	SORGHO	SORGHO	ensemble
Boucle Du Mouhoun	Kossi	.	.	.	.	.	.	0
	Mouhoun	.	198	.	.	.	.	198
	Sourou	.	.	.	.	.	.	0
	Bale	110	57	.	.	73	.	240
	Banwa	.	2	.	.	.	.	2
	Nayala	463	.	.	.	.	.	463
	<b>Total Région</b>	<b>572</b>	<b>257</b>	.	.	<b>73</b>	.	<b>902</b>
Cascades	Comoé	.	196	.	.	.	.	196
	Leraba	.	.	.	.	.	.	0
	<b>Total Région</b>	.	<b>196</b>	.	.	.	.	<b>196</b>
Centre	Kadiogo	.	409	.	.	.	95	504
	<b>Total Région</b>	.	<b>409</b>	.	.	.	<b>95</b>	<b>504</b>
Centre-Est	Boulgou	.	312	325	.	.	.	637
	Kouritenga	.	.	.	.	.	.	0
	Koulpelogo	.	.	.	.	.	.	0
	<b>Total Région</b>	.	<b>312</b>	<b>325</b>	.	.	.	<b>637</b>
Centre Nord	Bam	348	59	.	.	2 477	.	2 884
	Namentenga	.	.	.	.	.	.	0
	Sanmatenga	76	39	.	.	169	23	307
	<b>Total Région</b>	<b>424</b>	<b>98</b>	.	.	<b>2 646</b>	<b>23</b>	<b>3 191</b>
Centre Ouest	Boulkiemde	.	.	.	.	.	.	0
	Sanguie	121	.	.	.	.	.	121
	Sissili	.	22	.	.	.	20	41
	Ziro	.	.	.	.	.	.	0
	<b>Total Région</b>	<b>121</b>	<b>22</b>	.	.	.	<b>20</b>	<b>162</b>
Centre Sud	Bazega	3	.	.	.	.	9	12
	Nahouri	.	.	.	.	.	.	0
	Zoundweogo	.	.	.	.	.	.	0
	<b>Total Région</b>	<b>3</b>	.	.	.	.	<b>9</b>	<b>12</b>
Est	Gnagna	.	.	.	.	788	.	788
	Gourma	.	31	.	.	.	41	72
	Tapoa	.	.	.	.	.	.	0
	Komandjoari	.	.	.	.	.	.	0
	Kompienga	.	.	.	.	.	.	0
	<b>Total Région</b>	.	<b>31</b>	.	.	<b>788</b>	<b>41</b>	<b>860</b>
Hauts Bassins	Houet	.	50	58	.	134	151	392
	Kenedougou	.	933	.	.	38	.	971
	Tuy	.	.	.	.	.	.	0
	<b>Total Région</b>	.	<b>983</b>	<b>58</b>	.	<b>171</b>	<b>151</b>	<b>1 363</b>
Nord	Passore	55	.	.	.	418	.	473
	Yatenga	.	.	.	.	.	.	0
	Loroum	.	.	.	.	.	.	0
	Zondoma	.	.	.	.	248	.	248
	<b>Total Région</b>	<b>55</b>	.	.	.	<b>666</b>	.	<b>721</b>
Plateau Centrale	Ganzourgou	332	.	.	.	.	.	332
	Oubritenga	.	.	.	.	.	.	0
	Kourweogo	.	.	.	.	.	.	0
	<b>Total Région</b>	<b>332</b>	.	.	.	.	.	<b>332</b>
Sahel	Oudalan	.	.	.	.	.	.	0
	Seno	.	.	.	.	.	.	0
	Soum	.	.	.	.	.	.	0
	Yagha	.	.	.	.	.	.	0
	<b>Total Région</b>	.	.	.	.	.	.	<b>0</b>
Sud-Ouest	Bougouriba	.	.	.	.	.	.	0
	Poni	.	.	.	.	.	.	0
	Ioba	.	.	.	.	.	.	0
	Noumbiel	.	.	.	.	.	.	0
	<b>Total région</b>	.	.	.	.	.	.	<b>0</b>
<b>Total Burkina</b>		<b>1 507</b>	<b>2 308</b>	<b>382</b>	.	<b>4 345</b>	<b>338</b>	<b>8 880</b>

**Tableau B4S1A22:Superficie totale (en ha) des parcelles de cultures de rentes  
bénéficiant de Burkina phosphate par produits agricoles**

Régions	Provinces	Première culture				
		Coton	Arachide	Sesame	Soja	Ensemble
Boucle Du Mouhoun	Kossi	.	.	.	.	0
	Mouhoun	751	.	.	.	751
	Sourou	.	.	.	.	0
	Bale	821	.	.	.	821
	Banwa	1	.	.	.	1
	Nayala	.	.	.	.	0
	<b>Total Région</b>	<b>1 573</b>	.	.	.	<b>1 573</b>
Cascades	Comoe	.	.	.	.	0
	Leraba	.	.	.	.	0
	<b>Total Région</b>	.	.	.	.	<b>0</b>
Centre	Kadiogo	.	.	.	.	0
	<b>Total Région</b>	.	.	.	.	<b>0</b>
Centre-Est	Boulgou	363	45	.	.	409
	Kouritenga	.	.	.	.	0
	Koulpelogo	60	.	.	.	60
	<b>Total Région</b>	<b>424</b>	<b>45</b>	.	.	<b>469</b>
Centre Nord	Bam	.	.	.	.	0
	Namentenga	.	.	.	.	0
	Sanmatenga	.	.	.	.	0
	<b>Total Région</b>	.	.	.	.	<b>0</b>
Centre Ouest	Boulkiemde	.	.	.	.	0
	Sanguie	.	.	.	.	0
	Sissili	1 162	.	.	.	1 162
	Ziro	966	.	.	.	966
	<b>Total Région</b>	<b>2 128</b>	.	.	.	<b>2 128</b>
Centre Sud	Bazega	.	3	.	.	3
	Nahouri	.	22	.	.	22
	Zoundweogo	.	.	.	.	0
	<b>Total Région</b>	.	<b>24</b>	.	.	<b>24</b>
Est	Gnagna	.	.	.	.	0
	Gourma	142	.	.	.	142
	Tapoa	.	.	.	.	0
	Komandjoari	.	.	.	.	0
	Kompienga	.	.	.	.	0
	<b>Total Région</b>	<b>142</b>	.	.	.	<b>142</b>
Hauts Bassins	Houet	85	.	.	.	85
	Kenedougou	.	.	860	.	860
	Tuy	.	.	.	.	0
	<b>Total Région</b>	<b>85</b>	.	<b>860</b>	.	<b>946</b>
Nord	Passore	.	.	.	.	0
	Yatenga	.	.	.	.	0
	Loroum	.	.	.	.	0
	Zondoma	.	.	.	.	0
	<b>Total Région</b>	.	.	.	.	<b>0</b>
Plateau Centrale	Ganzourgou	.	.	.	.	0
	Oubritenga	.	.	.	.	0
	Kourweogo	.	.	.	.	0
	<b>Total Région</b>	.	.	.	.	<b>0</b>
Sahel	Oudalan	.	.	.	.	0
	Seno	.	.	.	.	0
	Soum	.	.	.	.	0
	Yagha	.	.	.	.	0
	<b>Total Région</b>	.	.	.	.	<b>0</b>
Sud- Ouest	Bougouriba	16	.	.	.	16
	Poni	.	.	.	.	0
	Ioba	83	.	.	.	83
	Noumbiel	.	.	.	.	0
	<b>Total région</b>	<b>99</b>	.	.	.	<b>99</b>
<b>Total Burkina</b>		<b>4 451</b>	<b>70</b>	<b>860</b>	.	<b>5 381</b>

**Tableau B4S1A23:Superficie totale (en ha) des parcelles des autres cultures vivrières bénéficiant de Burkina phosphate par produits agricoles**

Régions	Provinces	Première culture				ensemble
		IGNAME	PATATE	NIEBE	VOANDZOU	
Boucle Du Mouhoun	Kossi	.	.	.	.	0
	Mouhoun	.	.	48	.	48
	Sourou	.	.	.	.	0
	Bale	.	.	.	.	0
	Banwa	.	.	.	.	0
	Nayala	.	.	.	.	0
	<b>Total Région</b>	.	.	<b>48</b>	.	<b>48</b>
Cascades	Comoe	.	.	7	.	7
	Leraba	.	.	.	.	0
	<b>Total Région</b>	.	.	<b>7</b>	.	<b>7</b>
Centre	Kadiogo	.	.	.	.	0
	<b>Total Région</b>	.	.	.	.	<b>0</b>
Centre-Est	Boulgou	.	.	.	.	0
	Kouritenga	.	.	.	.	0
	Koulpelogo	.	.	.	.	0
	<b>Total Région</b>	.	.	.	.	<b>0</b>
Centre Nord	Bam	.	.	25	.	25
	Namentenga	.	.	.	.	0
	Sanmatenga	.	.	.	.	0
	<b>Total Région</b>	.	.	<b>25</b>	.	<b>25</b>
Centre Ouest	Boulkiemde	.	.	.	.	0
	Sanguie	.	.	.	.	0
	Sissili	.	.	3	.	3
	Ziro	.	.	.	.	0
	<b>Total Région</b>	.	.	<b>3</b>	.	<b>3</b>
Centre Sud	Bazega	.	.	.	.	0
	Nahouri	.	.	.	.	0
	Zoundweogo	.	.	.	.	0
	<b>Total Région</b>	.	.	.	.	<b>0</b>
Est	Gnagna	.	.	.	.	0
	Gourma	.	.	55	.	55
	Tapoa	.	.	.	.	0
	Komandjoari	.	.	.	.	0
	Kompienga	.	.	.	.	0
	<b>Total Région</b>	.	.	<b>55</b>	.	<b>55</b>
Hauts Bassins	Houet	.	.	.	.	0
	Kenedougou	.	.	.	.	0
	Tuy	.	.	.	.	0
	<b>Total Région</b>	.	.	.	.	<b>0</b>
Nord	Passore	.	.	.	.	0
	Yatenga	.	.	.	.	0
	Loroum	.	.	.	.	0
	Zondoma	.	.	.	.	0
	<b>Total Région</b>	.	.	.	.	<b>0</b>
Plateau Centrale	Ganzourgou	.	.	.	.	0
	Oubritenga	.	.	.	.	0
	Kourweogo	.	.	.	.	0
	<b>Total Région</b>	.	.	.	.	<b>0</b>
Sahel	Oudalan	.	.	.	.	0
	Seno	.	.	.	.	0
	Soum	.	.	.	.	0
	Yagha	.	.	.	.	0
	<b>Total Région</b>	.	.	.	.	<b>0</b>
Sud- Ouest	Bougouriba	.	.	.	.	0
	Poni	.	.	.	.	0
	Ioba	.	.	.	.	0
	Noumbiel	.	.	.	.	0
	<b>Total région</b>	.	.	.	.	<b>0</b>
<b>Total Burkina</b>		.	.	<b>138</b>	.	<b>138</b>

**Tableau B4S1A24:Superficie totale (en ha) des parcelles de céréales bénéficiant de fumure y compris les ordures et parcsages**

Régions	Provinces	Première culture						
		MIL	MAÏS	RIZ	FONIO	SORGHO BLANC	SORGHO ROUGE	ENSEMBLE
Boucle Du Mouhoun	Kossi	23 853	4 742	0	0	5 295	612	34 502
	Mouhoun	2 534	10 247	0	.	2 323	0	15 104
	Sourou	9 528	8 025	161	.	12 354	.	30 068
	Bale	1 058	7 474	0	.	2 362	645	11 540
	Banwa	900	9 013	0	0	2 834	0	12 746
	Nayala	4 270	7 427	170	.	5 986	718	18 571
	<b>Total Région</b>	<b>42 143</b>	<b>46 928</b>	<b>331</b>	<b>0</b>	<b>31 154</b>	<b>1 976</b>	<b>122 531</b>
Cascades	Comoe	395	4 728	389	0	881	0	6 393
	Leraba	208	5 741	1 590	106	260	0	7 905
	<b>Total Région</b>	<b>603</b>	<b>10 469</b>	<b>1 979</b>	<b>106</b>	<b>1 141</b>	<b>0</b>	<b>14 298</b>
Centre	Kadiogo	6 906	37 179	0	.	13 782	6 728	64 595
	<b>Total Région</b>	<b>6 906</b>	<b>37 179</b>	<b>0</b>	.	<b>13 782</b>	<b>6 728</b>	<b>64 595</b>
Centre-Est	Boulgou	5 981	31 819	381	.	961	18 912	58 053
	Kouritenga	2 588	28 058	438	.	12 770	39 880	83 733
	Koulpelogo	1 960	13 255	318	.	1 548	9 293	26 374
	<b>Total Région</b>	<b>10 529</b>	<b>73 132</b>	<b>1 137</b>	.	<b>15 279</b>	<b>68 085</b>	<b>168 161</b>
Centre Nord	Bam	9 014	21 505	0	.	18 487	.	49 006
	Namentenga	14 458	15 000	403	.	27 948	379	58 189
	Sanmatenga	12 343	38 934	0	.	43 869	1 788	96 933
	<b>Total Région</b>	<b>35 815</b>	<b>75 439</b>	<b>403</b>	.	<b>90 304</b>	<b>2 167</b>	<b>204 128</b>
Centre Ouest	Boulkiemde	28 511	15 617	0	.	51 303	14 510	109 941
	Sanguie	4 664	3 325	0	.	7 041	1 701	16 731
	Sissili	223	3 576	0	.	1 471	6	5 276
	Ziro	255	8 050	0	.	1 229	0	9 534
	<b>Total Région</b>	<b>33 654</b>	<b>30 569</b>	<b>0</b>	.	<b>61 044</b>	<b>16 217</b>	<b>141 484</b>
Centre Sud	Bazega	1 167	34 636	0	.	5 315	13 640	54 758
	Nahouri	14 842	15 538	479	.	2 234	3 087	36 180
	Zoundweogo	7 727	14 515	0	.	823	21 485	44 551
	<b>Total Région</b>	<b>23 736</b>	<b>64 690</b>	<b>479</b>	.	<b>8 372</b>	<b>38 212</b>	<b>135 489</b>
Est	Gnagna	9 152	34 939	0	.	41 571	0	85 662
	Gourma	2 071	12 440	607	.	2 332	8 559	26 009
	Tapoa	2 214	5 122	0	0	841	0	8 176
	Komandjoari	708	1 954	0	.	976	.	3 639
	Kompienga	233	2 060	0	.	204	540	3 037
	<b>Total Région</b>	<b>14 378</b>	<b>56 514</b>	<b>607</b>	<b>0</b>	<b>45 924</b>	<b>9 099</b>	<b>126 523</b>
Hauts Bassins	Houet	942	15 375	322	0	1 580	654	18 873
	Kenedougou	533	10 170	75	0	3 091	75	13 943
	Tuy	142	11 951	0	.	1 608	597	14 298
	<b>Total Région</b>	<b>1 617</b>	<b>37 496</b>	<b>397</b>	<b>0</b>	<b>6 279</b>	<b>1 326</b>	<b>47 115</b>
Nord	Passore	9 349	11 268	0	.	48 829	3 825	73 271
	Yatenga	69 201	30 819	343	0	74 167	.	174 529
	Loroum	16 695	3 721	128	0	6 917	.	27 460
	Zondoma	9 808	12 447	0	.	40 385	0	62 640
	<b>Total Région</b>	<b>105 053</b>	<b>58 254</b>	<b>471</b>	<b>0</b>	<b>170 296</b>	<b>3 825</b>	<b>337 900</b>
Plateau Centrale	Ganzourgou	8 318	38 484	294	.	12 912	29 503	89 510
	Oubritenga	9 356	28 235	483	.	11 696	3 993	53 763
	Kourweogo	7 000	7 316	0	.	11 039	1 515	26 870
	<b>Total Région</b>	<b>24 674</b>	<b>74 035</b>	<b>777</b>	.	<b>35 647</b>	<b>35 011</b>	<b>170 144</b>
Sahel	Oudalan	13 834	1 235	.	.	3 636	93	18 799
	Seno	13 970	1 664	.	.	7 136	.	22 771
	Soum	19 409	1 985	.	0	1 698	0	23 092
	Yagha	2 882	6 243	0	.	7 436	.	16 560
	<b>Total Région</b>	<b>50 095</b>	<b>11 127</b>	<b>0</b>	<b>0</b>	<b>19 906</b>	<b>93</b>	<b>81 222</b>
Sud- Ouest	Bougouriba	1 660	3 791	0	.	62	516	6 029
	Poni	6 890	4 412	0	.	119	3 425	14 845
	Ioba	2 380	24 734	0	.	1 933	2 854	31 901
	Noumbiel	0	317	0	.	0	0	317
	<b>Total région</b>	<b>10 930</b>	<b>33 253</b>	<b>0</b>	.	<b>2 113</b>	<b>6 794</b>	<b>53 091</b>
<b>Total Burkina</b>		<b>360 133</b>	<b>609 084</b>	<b>6 581</b>	<b>106</b>	<b>501 242</b>	<b>189 533</b>	<b>1 666 679</b>

**Tableau B4S1A25:Superficie totale (en ha) des parcelles de cultures de rentes  
bénéficiant de fumure y compris les ordures et parcsages**

Régions	Provinces	Première culture				
		Coton	Arachide	Sesame	Soja	Ensemble
BOUCLE DU MOUHOUN	Kossi	0	517	387	0	904
	Mouhoun	4 440	213	0	0	4 653
	Sourou	.	631	0	.	631
	Bale	7 635	84	3	0	7 721
	Banwa	1 496	0	4	0	1 501
	Nayala	1 902	869	0	.	2 771
	<b>Total Région</b>	<b>15 473</b>	<b>2 314</b>	<b>394</b>	<b>0</b>	<b>18 181</b>
CASCADES	Comoe	2 886	321	0	.	3 207
	Leraba	1 287	74	193	.	1 554
	<b>Total Région</b>	<b>4 173</b>	<b>396</b>	<b>193</b>	.	<b>4 761</b>
CENTRE	Kadiogo	0	1 904	0	.	1 904
	<b>Total Région</b>	<b>0</b>	<b>1 904</b>	<b>0</b>	.	<b>1 904</b>
CENTRE-EST	Boulgou	3 128	1 854	0	20	5 002
	Kouritenga	133	910	179	.	1 222
	Koulpelogo	1 812	730	0	172	2 714
	<b>Total Région</b>	<b>5 073</b>	<b>3 493</b>	<b>179</b>	<b>192</b>	<b>8 938</b>
CENTRE NORD	Bam	.	0	0	.	0
	Namentenga	.	3 818	120	.	3 939
	Sanmatenga	0	269	0	.	269
	<b>Total Région</b>	<b>0</b>	<b>4 087</b>	<b>120</b>	.	<b>4 207</b>
CENTRE OUEST	Boulkiemde	.	11 324	0	.	11 324
	Sanguie	398	23	0	.	422
	Sissili	217	0	0	6	223
	Ziro	744	0	0	.	744
	<b>Total Région</b>	<b>1 359</b>	<b>11 347</b>	<b>0</b>	<b>6</b>	<b>12 713</b>
CENTRE SUD	Bazega	757	6	23	495	1 281
	Nahouri	234	3 266	0	0	3 500
	Zoundweogo	0	1 085	0	0	1 085
	<b>Total Région</b>	<b>990</b>	<b>4 356</b>	<b>23</b>	<b>495</b>	<b>5 865</b>
EST	Gnagna	.	0	0	.	0
	Gourma	318	613	196	0	1 126
	Tapoa	0	0	0	0	0
	Komandjoari	.	55	0	0	55
	Kompienga	0	0	0	0	0
	<b>Total Région</b>	<b>318</b>	<b>668</b>	<b>196</b>	<b>0</b>	<b>1 181</b>
HAUTS BASSINS	Houet	5 765	94	28	0	5 888
	Kenedougou	3 678	338	0	0	4 017
	Tuy	2 477	0	0	163	2 640
	<b>Total Région</b>	<b>11 921</b>	<b>432</b>	<b>28</b>	<b>163</b>	<b>12 544</b>
NORD	Passore	.	1 949	0	.	1 949
	Yatenga	.	11 893	0	.	11 893
	Loroum	.	916	0	.	916
	Zondoma	0	397	0	.	397
	<b>Total Région</b>	<b>0</b>	<b>15 155</b>	<b>0</b>	.	<b>15 155</b>
PLATEAU CENTRALE	Ganzourgou	1 644	3 421	0	.	5 065
	Ouhritenga	.	284	568	.	851
	Kourweogo	.	358	0	.	358
	<b>Total Région</b>	<b>1 644</b>	<b>4 062</b>	<b>568</b>	.	<b>6 274</b>
SAHEL	Oudalan	.	85	0	.	85
	Seno	.	1 035	0	.	1 035
	Soum	.	1 330	0	.	1 330
	Yagha	.	0	0	.	0
	<b>Total Région</b>	.	<b>2 450</b>	<b>0</b>	.	<b>2 450</b>
SUD- OUEST	Bougouriba	60	6	56	0	122
	Poni	0	285	0	0	285
	Ioba	2 717	522	0	0	3 239
	Noumbiel	0	0	.	0	0
	<b>Total région</b>	<b>2 777</b>	<b>813</b>	<b>56</b>	<b>0</b>	<b>3 646</b>
<b>Total Burkina</b>		<b>43 728</b>	<b>51 477</b>	<b>1 757</b>	<b>856</b>	<b>97 818</b>



**Tableau B4S1A26:Superficie totale (en ha) des parcelles des autres cultures vivrières bénéficiant de fumure y compris les ordures et parcsages**

Régions	Provinces	Première culture				ENSEMBLE
		IGNAME	PATATE	NIEBE	VOANDZOU	
Boucle Du Mouhoun	Kossi	.	.	184	0	184
	Mouhoun	.	0	426	0	426
	Sourou	.	.	0	258	258
	Bale	.	.	574	0	574
	Banwa	0	0	11	0	11
	Nayala	.	.	377	0	377
	<b>Total Région</b>	<b>0</b>	<b>0</b>	<b>1 572</b>	<b>258</b>	<b>1 830</b>
Cascades	Comoe	0	0	0	264	264
	Leraba	82	0	0	0	82
	<b>Total Région</b>	<b>82</b>	<b>0</b>	<b>0</b>	<b>264</b>	<b>346</b>
Centre	Kadiogo	.	0	847	216	1 063
	<b>Total Région</b>	.	<b>0</b>	<b>847</b>	<b>216</b>	<b>1 063</b>
Centre-Est	Boulgou	.	0	585	0	585
	Kouritenga	.	1 252	474	226	1 952
	Koulpelogo	.	.	0	168	168
	<b>Total Région</b>	.	<b>1 252</b>	<b>1 059</b>	<b>394</b>	<b>2 705</b>
Centre Nord	Bam	.	.	0	0	0
	Namentenga	.	0	560	678	1 239
	Sanmatenga	.	.	0	0	0
	<b>Total Région</b>	.	<b>0</b>	<b>560</b>	<b>678</b>	<b>1 239</b>
Centre Ouest	Boulkiemde	.	0	1 150	2 742	3 892
	Sanguie	.	0	267	0	267
	Sissili	19	0	0	0	19
	Ziro	.	.	0	0	0
	<b>Total Région</b>	<b>19</b>	<b>0</b>	<b>1 417</b>	<b>2 742</b>	<b>4 179</b>
Centre Sud	Bazega	.	0	28	0	28
	Nahouri	0	2 128	0	0	2 128
	Zoundweogo	.	.	288	1 593	1 881
	<b>Total Région</b>	<b>0</b>	<b>2 128</b>	<b>316</b>	<b>1 593</b>	<b>4 037</b>
Est	Gnagna	.	.	0	0	0
	Gourma	.	2 014	0	100	2 114
	Tapoa	.	0	0	0	0
	Komandjoari	.	.	0	55	55
	Kompienga	.	.	0	0	0
	<b>Total Région</b>	.	<b>2 014</b>	<b>0</b>	<b>155</b>	<b>2 169</b>
Hauts Bassins	Houet	210	28	543	28	810
	Kenedougou	170	0	814	0	984
	Tuy	.	.	163	0	163
	<b>Total Région</b>	<b>380</b>	<b>28</b>	<b>1 520</b>	<b>28</b>	<b>1 956</b>
Nord	Passore	0	0	132	158	290
	Yatenga	.	320	4 604	1 748	6 671
	Loroum	.	.	66	862	928
	Zoundoma	.	.	772	0	772
	<b>Total Région</b>	<b>0</b>	<b>320</b>	<b>5 575</b>	<b>2 767</b>	<b>8 662</b>
Plateau Centrale	Ganzourgou	.	.	595	390	986
	Oubritenga	.	.	652	0	652
	Kourweogo	.	0	108	358	466
	<b>Total Région</b>	.	<b>0</b>	<b>1 355</b>	<b>748</b>	<b>2 103</b>
Sahel	Oudalan	.	.	190	0	190
	Seno	.	.	0	0	0
	Soum	.	.	1 330	1 330	2 660
	Yagha	.	.	0	0	0
	<b>Total Région</b>	.	.	<b>1 520</b>	<b>1 330</b>	<b>2 851</b>
Sud- Ouest	Bougouriba	0	0	0	0	0
	Poni	0	0	119	0	119
	Ioba	535	535	851	0	1 921
	Noumbiel	0	0	0	0	0
	<b>Total région</b>	<b>535</b>	<b>535</b>	<b>970</b>	<b>0</b>	<b>2 040</b>
<b>Total Burkina</b>		<b>1 015</b>	<b>6 277</b>	<b>16 712</b>	<b>11 174</b>	<b>35 179</b>

Tableau B4S1A27:Quantité (en kg) de NPK sur les parcelles de céréales

Régions	Provinces	Première culture						
		MIL	MAÏS	RIZ	FONIO	SORGHO BLANC	SORGHO ROUGE	ENSEMBLE
Boucle Du Mouhoun	Kossi	443 185	40 196	0	0	12 286	16 541	512 208
	Mouhoun	53 562	1 594 027	24 080	.	96 312	3 096	1 771 078
	Sourou	9 766	7 051	0	.	30 305	.	47 122
	Bale	27 729	2 055 574	49 224	.	107 275	6 678	2 246 480
	Banwa	166 917	2 923 356	2 517	0	107 158	0	3 199 948
	Nayala	4 269	56 833	0	.	74 381	1 779	137 261
	<b>Total Région</b>	<b>705 428</b>	<b>6 677 037</b>	<b>75 821</b>	<b>0</b>	<b>427 717</b>	<b>28 094</b>	<b>7 914 097</b>
Cascades	Comoe	35 655	2 072 791	160 129	0	0	1 947	2 270 523
	Leraba	16 299	1 633 291	42 046	3 516	2 469	0	1 697 622
	<b>Total Région</b>	<b>51 955</b>	<b>3 706 083</b>	<b>202 175</b>	<b>3 516</b>	<b>2 469</b>	<b>1 947</b>	<b>3 968 145</b>
Centre	Kadiogo	13 588	168 297	3 834	.	6 461	34 912	227 093
	<b>Total Région</b>	<b>13 588</b>	<b>168 297</b>	<b>3 834</b>	.	<b>6 461</b>	<b>34 912</b>	<b>227 093</b>
Centre-Est	Boulgou	3 735	157 093	109 673	.	329	19 837	290 667
	Kouritenga	1 613	57 580	7 772	.	24 369	107 993	199 327
	Koulpelogo	82 960	536 118	39 716	.	27 156	20 178	706 128
	<b>Total Région</b>	<b>88 308</b>	<b>750 791</b>	<b>157 160</b>	.	<b>51 854</b>	<b>148 008</b>	<b>1 196 122</b>
Centre Nord	Bam	98 306	19 196	0	.	238 823	.	356 325
	Namentenga	19 144	1 849	1 071	.	43 476	0	65 541
	Sanmatenga	112 021	21 930	10 852	.	370 242	2 758	517 803
	<b>Total Région</b>	<b>229 471</b>	<b>42 975</b>	<b>11 924</b>	.	<b>652 541</b>	<b>2 758</b>	<b>939 669</b>
Centre Ouest	Boulkiemde	39 405	9 955	0	.	480 721	56 791	586 871
	Sanguie	10 368	4 747	280	.	57 421	30	72 847
	Sissili	0	1 025 091	2 413	.	15 625	0	1 043 130
	Ziro	0	973 063	4 032	.	77 009	0	1 054 103
	<b>Total Région</b>	<b>49 774</b>	<b>2 012 855</b>	<b>6 725</b>	.	<b>630 775</b>	<b>56 821</b>	<b>2 756 950</b>
Centre Sud	Bazega	1 691	150 872	5 495	.	2 218	5 497	165 774
	Nahouri	2 809	284 333	12 658	.	4 290	0	304 090
	Zoundweogo	3 447	76 060	8 237	.	0	5 611	93 354
	<b>Total Région</b>	<b>7 947</b>	<b>511 265</b>	<b>26 390</b>	.	<b>6 508</b>	<b>11 108</b>	<b>563 218</b>
Est	Gnagna	0	3 407	1 128	.	0	0	4 535
	Gourma	46 524	108 214	10 278	.	4 714	18 995	188 724
	Tapoa	2 043	270 735	27 221	0	1 434	0	301 433
	Komandjoari	15 998	6 382	0	.	14 386	.	36 767
	Kompienga	7 404	267 091	622	.	916	8 239	284 271
	<b>Total Région</b>	<b>71 969</b>	<b>655 828</b>	<b>39 249</b>	<b>0</b>	<b>21 450</b>	<b>27 233</b>	<b>815 730</b>
Hauts Bassins	Houet	110 694	4 000 234	56 594	922	78 076	143 110	4 389 630
	Kenedougou	52 442	7 011 982	34 368	0	131 602	42 446	7 272 839
	Tuy	0	3 954 365	34 462	.	34 386	0	4 023 212
	<b>Total Région</b>	<b>163 136</b>	<b>14 966 580</b>	<b>125 425</b>	<b>922</b>	<b>244 063</b>	<b>185 556</b>	<b>15 685 682</b>
Nord	Passore	39 599	12 457	158	.	607 972	27 576	687 762
	Yatenga	422 936	51 815	5 862	993	1 138 463	.	1 620 069
	Loroum	127 800	6 743	4 207	0	96 626	.	235 375
	Zoundma	82 983	26 428	0	.	757 238	0	866 650
	<b>Total Région</b>	<b>673 318</b>	<b>97 443</b>	<b>10 227</b>	<b>993</b>	<b>2 600 298</b>	<b>27 576</b>	<b>3 409 855</b>
Plateau Centrale	Ganzourgou	27 514	95 032	11 503	.	71 359	47 728	253 136
	Ouhritenga	1 500	31 827	8 405	.	4 892	26 071	72 695
	Kourweogo	37 268	6 847	289	.	64 584	2 352	111 340
	<b>Total Région</b>	<b>66 282</b>	<b>133 706</b>	<b>20 197</b>	.	<b>140 835</b>	<b>76 151</b>	<b>437 171</b>
Sahel	Oudalan	4 079	0	.	.	0	0	4 079
	Seno	0	0	.	.	0	.	0
	Soum	24 985	3 620	.	0	17 738	0	46 343
	Yagha	0	1 708	0	.	0	.	1 708
	<b>Total Région</b>	<b>29 064</b>	<b>5 328</b>	<b>0</b>	<b>0</b>	<b>17 738</b>	<b>0</b>	<b>52 130</b>
Sud- Ouest	Bougouriba	10 377	175 569	343	.	3 779	2 197	192 265
	Poni	0	162 848	1 107	.	0	8 030	171 986
	Ioba	36 685	817 657	12 500	.	0	3 527	870 369
	Noumbiel	0	2 033	0	.	0	0	2 033
	<b>Total région</b>	<b>47 062</b>	<b>1 158 108</b>	<b>13 950</b>	.	<b>3 779</b>	<b>13 754</b>	<b>1 236 653</b>
<b>Total Burkina</b>		<b>2 197 303</b>	<b>30 886 297</b>	<b>693 077</b>	<b>5 432</b>	<b>4 806 489</b>	<b>613 920</b>	<b>39 202 516</b>

Tableau B4S1A28:Quantité (en kg) de NPK sur les parcelles de cultures de rentes

Régions	Provinces	Première culture				
		Coton	Arachide	Sesame	Soja	Ensemble
Boucle Du Mouhoun	Kossi	162 556	0	0	0	162 556
	Mouhoun	6 025 010	3 168	13 647	2 539	6 044 363
	Sourou	.	147	0	.	147
	Bale	5 748 654	7 758	0	0	5 756 411
	Banwa	3 781 451	0	2 111	0	3 783 561
	Nayala	706 618	245	0	.	706 862
	<b>Total Région</b>	<b>16 424 288</b>	<b>11 317</b>	<b>15 757</b>	<b>2 539</b>	<b>16 453 902</b>
Cascades	Comoé	2 181 961	8 650	0	.	2 190 611
	Leraba	1 611 333	4 075	0	.	1 615 408
	<b>Total Région</b>	<b>3 793 294</b>	<b>12 725</b>	<b>0</b>	.	<b>3 806 019</b>
Centre	Kadiogo	0	7 664	0	.	7 664
	<b>Total Région</b>	<b>0</b>	<b>7 664</b>	<b>0</b>	.	<b>7 664</b>
Centre-Est	Boulgou	278 543	19 958	0	1 516	300 017
	Kouritenga	53 749	15 369	0	.	69 118
	Koulpelogo	598 370	13 214	0	405	611 990
	<b>Total Région</b>	<b>930 662</b>	<b>48 542</b>	<b>0</b>	<b>1 921</b>	<b>981 125</b>
Centre Nord	Bam	.	456	0	.	456
	Namentenga	.	1 460	0	.	1 460
	Sanmatenga	0	2 358	0	.	2 358
	<b>Total Région</b>	<b>0</b>	<b>4 274</b>	<b>0</b>	.	<b>4 274</b>
Centre Ouest	Boulkiemde	.	16 260	0	.	16 260
	Sanguie	146 423	581	0	.	147 004
	Sissili	1 224 741	1 782	0	4 580	1 231 103
	Ziro	951 404	0	0	.	951 404
	<b>Total Région</b>	<b>2 322 568</b>	<b>18 623</b>	<b>0</b>	<b>4 580</b>	<b>2 345 772</b>
Centre Sud	Bazega	157 270	1 222	0	0	158 492
	Nahouri	234 922	0	0	0	234 922
	Zoundweogo	240 483	17 994	0	0	258 477
	<b>Total Région</b>	<b>632 675</b>	<b>19 217</b>	<b>0</b>	<b>0</b>	<b>651 891</b>
Est	Gnagna	.	0	0	.	0
	Gourma	166 834	3 347	267	598	171 046
	Tapoa	932 903	0	0	0	932 903
	Komandjoari	.	0	0	0	0
	Kompienga	188 049	0	0	0	188 049
	<b>Total Région</b>	<b>1 287 785</b>	<b>3 347</b>	<b>267</b>	<b>598</b>	<b>1 291 998</b>
Hauts Bassins	Houet	5 819 850	30 678	0	0	5 850 528
	Kenedougou	5 966 816	10 244	0	0	5 977 060
	Tuy	4 923 769	0	0	0	4 923 769
	<b>Total Région</b>	<b>16 710 435</b>	<b>40 922</b>	<b>0</b>	<b>0</b>	<b>16 751 358</b>
Nord	Passore	.	1 248	0	.	1 248
	Yatenga	.	3 543	0	.	3 543
	Loroum	.	670	0	.	670
	Zondoma	1 902	0	1 570	.	3 472
	<b>Total Région</b>	<b>1 902</b>	<b>5 462</b>	<b>1 570</b>	.	<b>8 934</b>
Plateau Centrale	Ganzourgou	350 756	66 619	0	.	417 375
	Oubritenga	.	2 251	0	.	2 251
	Kourweogo	.	0	0	.	0
	<b>Total Région</b>	<b>350 756</b>	<b>68 870</b>	<b>0</b>	.	<b>419 626</b>
Sahel	Oudalan	.	0	0	.	0
	Seno	.	0	0	.	0
	Soum	.	0	0	.	0
	Yagha	.	0	0	.	0
	<b>Total Région</b>	.	<b>0</b>	<b>0</b>	.	<b>0</b>
Sud- Ouest	Bougouriba	210 683	571	0	0	211 254
	Poni	350 473	305	0	0	350 778
	Ioba	4 009 214	4 867	0	10 169	4 024 250
	Noumbiel	1 854	30	.	0	1 884
	<b>Total région</b>	<b>4 572 225</b>	<b>5 773</b>	<b>0</b>	<b>10 169</b>	<b>4 588 167</b>
<b>Total Burkina</b>		<b>47 026 590</b>	<b>246 736</b>	<b>17 595</b>	<b>19 808</b>	<b>47 310 729</b>

**Tableau B4S1A29:Quantité (en kg) de NPK sur les parcelles des autres cultures vivrières**

Régions	Provinces	Première culture				
		Igname	Patate	Niebe	Voandzou	Ensemble
Boucle Du Mouhoun	Kossi	.	.	0	0	0
	Mouhoun	.	0	170 761	0	170 761
	Sourou	.	.	583	687	1 269
	Bale	.	.	79 600	0	79 600
	Banwa	0	867	22 461	0	23 328
	Nayala	.	.	14 301	0	14 301
	<b>Total Région</b>	<b>0</b>	<b>867</b>	<b>287 705</b>	<b>687</b>	<b>289 259</b>
Cascades	Comoe	0	3 883	2 186	1 798	7 868
	Leraba	300	516	0	0	816
	<b>Total Région</b>	<b>300</b>	<b>4 399</b>	<b>2 186</b>	<b>1 798</b>	<b>8 684</b>
Centre	Kadiogo	.	213	8 996	0	9 209
	<b>Total Région</b>	.	<b>213</b>	<b>8 996</b>	<b>0</b>	<b>9 209</b>
Centre-Est	Boulgou	.	76	311	82	469
	Kouritenga	.	13 885	9 121	1 131	24 136
	Koulpelogo	.	.	152	0	152
	<b>Total Région</b>	.	<b>13 960</b>	<b>9 585</b>	<b>1 213</b>	<b>24 757</b>
Centre Nord	Bam	.	.	8 973	238	9 211
	Namentenga	.	0	119	429	548
	Sanmatenga	.	.	16 605	0	16 605
	<b>Total Région</b>	.	<b>0</b>	<b>25 697</b>	<b>667</b>	<b>26 364</b>
Centre Ouest	Boulkiemde	.	52	8 466	24	8 542
	Sanguie	.	0	5 077	581	5 658
	Sissili	53 411	32 509	10 003	0	95 923
	Ziro	.	.	0	0	0
	<b>Total Région</b>	<b>53 411</b>	<b>32 560</b>	<b>23 546</b>	<b>605</b>	<b>110 123</b>
Centre Sud	Bazega	.	0	104	45	148
	Nahouri	0	39 798	2 341	0	42 139
	Zoundweogo	.	.	6 914	0	6 914
	<b>Total Région</b>	<b>0</b>	<b>39 798</b>	<b>9 359</b>	<b>45</b>	<b>49 201</b>
Est	Gnagna	.	.	0	0	0
	Gourma	.	37 954	3 096	165	41 216
	Tapoa	.	229	1 903	0	2 132
	Komandjoari	.	.	0	0	0
	Kompienga	.	.	939	0	939
	<b>Total Région</b>	.	<b>38 183</b>	<b>5 938</b>	<b>165</b>	<b>44 287</b>
Hauts Bassins	Houet	2 572	6 678	77 043	0	86 292
	Kenedougou	9 324	121 657	28 644	0	159 624
	Tuy	.	.	25 672	0	25 672
	<b>Total Région</b>	<b>11 896</b>	<b>128 334</b>	<b>131 359</b>	<b>0</b>	<b>271 589</b>
Nord	Passore	0	0	158	0	158
	Yatenga	.	486	11 476	319	12 280
	Loroum	.	.	1 643	574	2 217
	Zondoma	.	.	23 260	0	23 260
	<b>Total Région</b>	<b>0</b>	<b>486</b>	<b>36 537</b>	<b>893</b>	<b>37 915</b>
Plateau Centrale	Ganzourgou	.	.	2 071	0	2 071
	Oubritenga	.	.	51 167	0	51 167
	Kourweogo	.	0	1 882	0	1 882
	<b>Total Région</b>	.	<b>0</b>	<b>55 119</b>	<b>0</b>	<b>55 119</b>
Sahel	Oudalan	.	.	0	0	0
	Seno	.	.	0	0	0
	Soum	.	.	0	0	0
	Yagha	.	.	0	0	0
	<b>Total Région</b>	.	.	<b>0</b>	<b>0</b>	<b>0</b>
Sud- Ouest	Bougouriba	0	0	486	0	486
	Poni	0	0	5 898	305	6 203
	Ioba	292	0	38 709	0	39 001
	Noumbiel	0	0	0	0	0
	<b>Total région</b>	<b>292</b>	<b>0</b>	<b>45 093</b>	<b>305</b>	<b>45 690</b>
<b>Total Burkina</b>		<b>65 899</b>	<b>258 801</b>	<b>641 120</b>	<b>6 378</b>	<b>972 198</b>

Tableau B4S1A30:Quantité (en kg) d'urée utilisée sur les parcelles de céréales

Région	Province	Première culture					
		MIL	MAÏS	RIZ	FONIO	SORGHO	ENSEMBLE
Boucle Du Mouhoun	Kossi	74 563	0	0	0	0	74 563
	Mouhoun	21 615	756 157	0		11 140	788 912
	Sourou	3 597	15 802	9 429		20 215	49 043
	Bale	3 022	1 243 350	36 440		36 415	1 319 228
	Banwa	71 020	1 234 974	1 554	0	18 062	1 325 609
	Nayala	0	36 677	0		26 615	63 291
	<b>Total Région</b>	<b>173 817</b>	<b>3 286 960</b>	<b>47 423</b>	<b>0</b>	<b>112 447</b>	<b>3 620 647</b>
Cascades	Comoe	19 286	1 114 990	180 061	0	0	1 314 543
	Leraba	8 150	623 790	46 774	3 516	0	682 231
	<b>Total Région</b>	<b>27 436</b>	<b>1 738 781</b>	<b>226 836</b>	<b>3 516</b>	<b>0</b>	<b>1 996 774</b>
Centre	Kadiogo	235	132 776	0		0	159 307
	<b>Total Région</b>	<b>235</b>	<b>132 776</b>	<b>0</b>		<b>0</b>	<b>159 307</b>
Centre-Est	Boulgou	50	110 221	72 847		218	187 393
	Kouritenga	17 521	11 534	701		4 222	82 073
	Koulpelogo	81 898	331 657	26 801		4 383	454 246
	<b>Total Région</b>	<b>99 469</b>	<b>453 413</b>	<b>100 349</b>		<b>8 823</b>	<b>723 711</b>
Centre Nord	Bam	1 930	1 510	0		1 559	4 999
	Namentenga	0	7 608	0		3 002	10 610
	Sanmatenga	8 548	3 702	0		89 219	101 469
	<b>Total Région</b>	<b>10 479</b>	<b>12 820</b>	<b>0</b>		<b>93 780</b>	<b>117 078</b>
Centre Ouest	Boulkiemde	123	2 895	0		3 459	7 535
	Sanguie	209	302	117		30 879	31 507
	Sissili	0	888 200	0		22 853	911 369
	Ziro	0	464 385	0		23 586	487 971
	<b>Total Région</b>	<b>332</b>	<b>1 355 782</b>	<b>117</b>		<b>80 778</b>	<b>1 438 383</b>
Centre Sud	Bazega	22	20 569	395		0	20 986
	Nahouri	2 260	157 438	4 652		0	164 350
	Zoundweogo	0	22 590	2 419		0	25 009
	<b>Total Région</b>	<b>2 282</b>	<b>200 598</b>	<b>7 466</b>		<b>0</b>	<b>210 345</b>
Est	Gnagna	8 604	2 343	2 256		0	13 203
	Gourma	13 257	41 345	3 554		2 707	79 117
	Tapoa	0	194 369	0	0	381	194 749
	Komandjoari	0	5 073	0		0	5 073
	Kompienga	7 099	114 285	0		916	124 513
	<b>Total Région</b>	<b>28 959</b>	<b>357 414</b>	<b>5 810</b>	<b>0</b>	<b>4 004</b>	<b>416 655</b>
Hauts Bassins	Houet	11 496	1 985 868	52 163	922	38 722	2 145 432
	Kenedougou	19 928	3 419 016	29 465	0	68 189	3 552 868
	Tuy	890	2 020 455	24 484		10 388	2 056 218
	<b>Total Région</b>	<b>32 314</b>	<b>7 425 339</b>	<b>106 112</b>	<b>922</b>	<b>117 299</b>	<b>7 754 518</b>
Nord	Passore	0	0	0		0	0
	Yatenga	11 027	746	0	0	16 087	27 859
	Loroum	7 696	337	0	0	4 800	12 834
	Zondoma	2 212	2 778	0		0	4 990
	<b>Total Région</b>	<b>20 935</b>	<b>3 862</b>	<b>0</b>	<b>0</b>	<b>20 887</b>	<b>45 683</b>
Plateau Centrale	Ganzourgou	0	38 773	35 962		0	84 062
	Ouhritenga	0	0	0		0	0
	Kourweogo	0	765	0		0	765
	<b>Total Région</b>	<b>0</b>	<b>39 537</b>	<b>35 962</b>		<b>0</b>	<b>84 827</b>
Sahel	Oudalan	0	0			0	0
	Seno	0	0			0	0
	Soum	280 401	0		0	3 242	283 644
	Yagha	0	0	0		0	0
	<b>Total Région</b>	<b>280 401</b>	<b>0</b>	<b>0</b>	<b>0</b>	<b>3 242</b>	<b>283 644</b>
Sud- Ouest	Bougouriba	3 159	70 565	469		2 551	77 726
	Poni	6 369	95 089	1 107		0	102 565
	Ioba	29 949	363 634	6 349		0	402 753
	Noumbiel	0	1 220	0		0	1 220
	<b>Total région</b>	<b>39 477</b>	<b>530 508</b>	<b>7 925</b>		<b>2 551</b>	<b>584 264</b>
<b>Total Burkina</b>		<b>716 136</b>	<b>15 537 789</b>	<b>537 999</b>	<b>4 438</b>	<b>443 811</b>	<b>17 435 836</b>

**Tableau B4S1A31:Quantité (en kg) d'urée utilisée sur les parcelles de cultures de rentes**

Région	Province	Première culture				
		COTON	ARACHIDE	SESAME	SOJA	ENSEMBLE
Boucle Du Mouhoun	Kossi	46 515	0	33 618	0	80 133
	Mouhoun	2 803 546	0	2 359	215	2 806 119
	Sourou	.	590	0	.	590
	Bale	2 395 839	6 845	236	0	2 402 919
	Banwa	1 586 096	0	439	0	1 586 534
	Nayala	172 062	245	0	.	172 307
	<b>Total Région</b>	<b>7 004 057</b>	<b>7 679</b>	<b>36 652</b>	<b>215</b>	<b>7 048 602</b>
Cascades	Comoé	972 153	6 825	0	.	978 978
	Leraba	544 236	4 075	770	.	549 081
	<b>Total Région</b>	<b>1 516 389</b>	<b>10 900</b>	<b>770</b>	.	<b>1 528 060</b>
Centre	Kadiogo	0	622	0	.	622
	<b>Total Région</b>	<b>0</b>	<b>622</b>	<b>0</b>	.	<b>622</b>
Centre-Est	Boulgou	111 769	11 825	0	1 327	124 921
	Kouritenga	28 283	0	0	.	28 283
	Koulpelogo	392 311	8 706	0	2 592	403 609
	<b>Total Région</b>	<b>532 363</b>	<b>20 531</b>	<b>0</b>	<b>3 920</b>	<b>556 814</b>
Centre Nord	Bam	.	0	0	.	0
	Namentenga	.	3 650	410	.	4 059
	Sanmatenga	0	0	0	.	0
	<b>Total Région</b>	<b>0</b>	<b>3 650</b>	<b>410</b>	.	<b>4 059</b>
Centre Ouest	Boulkiemde	.	303	0	.	303
	Sanguie	134 442	0	0	.	134 442
	Sissili	923 405	1 782	0	117	925 304
	Ziro	312 827	0	0	.	312 827
	<b>Total Région</b>	<b>1 370 674</b>	<b>2 085</b>	<b>0</b>	<b>117</b>	<b>1 372 876</b>
Centre Sud	Bazega	91 716	155	689	0	92 561
	Nahouri	116 945	0	0	0	116 945
	Zoundweogo	87 358	243	0	0	87 601
	<b>Total Région</b>	<b>296 019</b>	<b>398</b>	<b>689</b>	<b>0</b>	<b>297 107</b>
Est	Gnagna	.	0	2 048	.	2 048
	Gourma	44 469	0	0	0	44 469
	Tapoa	704 537	0	0	0	704 537
	Komandjoari	.	0	0	0	0
	Kompienga	97 171	0	183	0	97 354
	<b>Total Région</b>	<b>846 177</b>	<b>0</b>	<b>2 232</b>	<b>0</b>	<b>848 408</b>
Hauts Bassins	Houet	2 380 464	19 596	5 353	0	2 405 413
	Kenedougou	2 366 928	8 135	0	0	2 375 063
	Tuy	2 030 437	0	0	0	2 030 437
	<b>Total Région</b>	<b>6 777 829</b>	<b>27 731</b>	<b>5 353</b>	<b>0</b>	<b>6 810 913</b>
Nord	Passore	.	0	0	.	0
	Yatenga	.	618	0	.	618
	Loroum	.	96	0	.	96
	Zondoma	0	0	0	.	0
	<b>Total Région</b>	<b>0</b>	<b>713</b>	<b>0</b>	.	<b>713</b>
Plateau Centrale	Ganzourgou	111 305	169	0	.	111 474
	Ouhritenga	.	0	0	.	0
	Kourweogo	.	0	0	.	0
	<b>Total Région</b>	<b>111 305</b>	<b>169</b>	<b>0</b>	.	<b>111 474</b>
Sahel	Oudalan	.	0	0	.	0
	Seno	.	0	0	.	0
	Soum	.	0	0	.	0
	Yagha	.	0	0	.	0
	<b>Total Région</b>	.	<b>0</b>	<b>0</b>	.	<b>0</b>
Sud- Ouest	Bougouriba	92 449	33	0	0	92 482
	Poni	169 459	0	0	0	169 459
	Ioba	1 186 926	3 042	0	8 958	1 198 925
	Noumbiel	1 646	0	.	0	1 646
	<b>Total région</b>	<b>1 450 479</b>	<b>3 075</b>	<b>0</b>	<b>8 958</b>	<b>1 462 512</b>
<b>Total Burkina</b>		<b>19 905 293</b>	<b>77 553</b>	<b>46 106</b>	<b>13 209</b>	<b>20 042 161</b>

**Tableau B4S1A32:Quantité (en kg) d'urée utilisée sur les parcelles des autres cultures vivrières**

Région	Province	Première culture				
		IGNAME	PATATE	NIEBE	VOANDZOU	ENSEMBLE
Boucle Du Mouhoun	Kossi	.	.	4 594	0	4 594
	Mouhoun	.	0	11 662	0	11 662
	Sourou	.	.	2 060	1 006	3 066
	Bale	.	.	29 258	0	29 258
	Banwa	0	3 799	126	0	3 926
	Nayala	.	.	13 899	0	13 899
	<b>Total Région</b>	<b>0</b>	<b>3 799</b>	<b>61 599</b>	<b>1 006</b>	<b>66 405</b>
Cascades	Comoe	0	1 798	0	899	2 698
	Leraba	150	75	0	0	225
	<b>Total Région</b>	<b>150</b>	<b>1 874</b>	<b>0</b>	<b>899</b>	<b>2 923</b>
Centre	Kadiogo	.	0	470	0	470
	<b>Total Région</b>	.	<b>0</b>	<b>470</b>	<b>0</b>	<b>470</b>
Centre-Est	Boulgou	.	38	51	0	89
	Kouritenga	.	0	4 823	5 654	10 477
	Koulpelogo	.	.	4 871	0	4 871
	<b>Total Région</b>	.	<b>38</b>	<b>9 746</b>	<b>5 654</b>	<b>15 438</b>
Centre Nord	Bam	.	.	0	0	0
	Namentenga	.	0	424	0	424
	Sanmatenga	.	.	0	0	0
	<b>Total Région</b>	.	<b>0</b>	<b>424</b>	<b>0</b>	<b>424</b>
Centre Ouest	Boulkiemde	.	0	0	0	0
	Sanguie	.	0	17 734	0	17 734
	Sissili	44 060	47 624	10 002	0	101 685
	Ziro	.	.	9 039	0	9 039
	<b>Total Région</b>	<b>44 060</b>	<b>47 624</b>	<b>36 775</b>	<b>0</b>	<b>128 459</b>
Centre Sud	Bazega	.	0	740	0	740
	Nahouri	0	20 466	1 072	0	21 538
	Zoundweogo	.	.	0	0	0
	<b>Total Région</b>	<b>0</b>	<b>20 466</b>	<b>1 812</b>	<b>0</b>	<b>22 278</b>
Est	Gnagna	.	.	0	0	0
	Gourma	.	2 599	2 099	0	4 697
	Tapoa	.	0	1 903	0	1 903
	Komandjoari	.	.	0	0	0
	Kompienga	.	.	1 100	0	1 100
	<b>Total Région</b>	.	<b>2 599</b>	<b>5 102</b>	<b>0</b>	<b>7 700</b>
Hauts Bassins	Houet	0	985	35 054	0	36 039
	Kenedougou	0	8 475	14 570	0	23 045
	Tuy	.	.	15 528	0	15 528
	<b>Total Région</b>	<b>0</b>	<b>9 460</b>	<b>65 153</b>	<b>0</b>	<b>74 612</b>
Nord	Passore	0	0	0	0	0
	Yatenga	.	0	817	0	817
	Loroum	.	.	102	96	197
	Zondoma	.	.	0	0	0
	<b>Total Région</b>	<b>0</b>	<b>0</b>	<b>918</b>	<b>96</b>	<b>1 014</b>
Plateau Centrale	Ganzourgou	.	.	213	0	213
	Oubritenga	.	.	382	0	382
	Kourweogo	.	0	765	0	765
	<b>Total Région</b>	.	<b>0</b>	<b>1 359</b>	<b>0</b>	<b>1 359</b>
Sahel	Oudalan	.	.	0	0	0
	Seno	.	.	0	0	0
	Soum	.	.	0	0	0
	Yagha	.	.	0	0	0
	<b>Total Région</b>	.	.	<b>0</b>	<b>0</b>	<b>0</b>
Sud- Ouest	Bougouriba	0	0	31	0	31
	Poni	0	0	0	0	0
	Ioba	292	0	6 540	0	6 832
	Noumbiel	0	0	0	0	0
	<b>Total région</b>	<b>292</b>	<b>0</b>	<b>6 571</b>	<b>0</b>	<b>6 863</b>
<b>Total Burkina</b>		<b>44 502</b>	<b>85 858</b>	<b>189 929</b>	<b>7 655</b>	<b>327 944</b>

**Tableau B4S1A33: Quantité (en kg) de Burkina Phosphate utilisée sur les parcelles de céréales**

Région	Province	Première culture						
		MIL	MAÏS	RIZ	FONIO	SORGHO BLANC	SORGHO ROUGE	ENSEMBLE
Boucle Du Mouhoun	Kossi	0	0	0	0	0	0	0
	Mouhoun	0	10 931	0	.	0	0	10 931
	Sourou	0	0	0	.	0	.	0
	Bale	10 216	10 216	0	.	10 216	0	30 648
	Banwa	0	139	0	0	0	0	139
	Nayala	489	0	0	.	0	0	489
	<b>Total Région</b>	<b>10 706</b>	<b>21 286</b>	<b>0</b>	<b>0</b>	<b>10 216</b>	<b>0</b>	<b>42 208</b>
Cascades	Comoe	0	8 134	0	0	0	0	8 134
	Leraba	0	0	0	0	0	0	0
	<b>Total Région</b>	<b>0</b>	<b>8 134</b>	<b>0</b>	<b>0</b>	<b>0</b>	<b>0</b>	<b>8 134</b>
Centre	Kadiogo	0	165 357	0	.	0	26 296	191 652
	<b>Total Région</b>	<b>0</b>	<b>165 357</b>	<b>0</b>	.	<b>0</b>	<b>26 296</b>	<b>191 652</b>
Centre-Est	Boulgou	0	17 896	18	.	0	0	36 836
	Kouritenga	0	0	0	.	0	0	0
	Koulpelogo	0	0	0	.	0	0	0
	<b>Total Région</b>	<b>0</b>	<b>17 896</b>	<b>18</b>	.	<b>0</b>	<b>0</b>	<b>36 836</b>
Centre Nord	Bam	10 945	5 131	0	.	95 116	.	111 193
	Namentenga	0	0	0	.	0	0	0
	Sanmatenga	26 294	23 523	0	.	34 108	13 773	97 698
	<b>Total Région</b>	<b>37 239</b>	<b>28 654</b>	<b>0</b>	.	<b>129 224</b>	<b>13 773</b>	<b>208 890</b>
Centre Ouest	Boulkiemde	0	0	0	.	0	0	0
	Sanguie	11 376	0	0	.	0	0	11 376
	Sissili	0	475	0	.	0	316	791
	Ziro	0	0	0	.	0	0	0
	<b>Total Région</b>	<b>11 376</b>	<b>475</b>	<b>0</b>	.	<b>0</b>	<b>316</b>	<b>12 167</b>
Centre Sud	Bazega	896	0	0	.	0	596	1 492
	Nahouri	0	0	0	.	0	0	0
	Zoundweogo	0	0	0	.	0	0	0
	<b>Total Région</b>	<b>896</b>	<b>0</b>	<b>0</b>	.	<b>0</b>	<b>596</b>	<b>1 492</b>
Est	Gnagna	0	0	0	.	40 969	0	40 969
	Gourma	0	98	0	.	0	299	397
	Tapoa	0	0	0	0	0	0	0
	Komandjoari	0	0	0	.	0	.	0
	Kompienga	0	0	0	.	0	0	0
	<b>Total Région</b>	<b>0</b>	<b>98</b>	<b>0</b>	<b>0</b>	<b>40 969</b>	<b>299</b>	<b>41 366</b>
Hauts Bassins	Houet	0	5 922	11	0	80 197	17 701	115 425
	Kenedougou	0	41 447	0	0	9 467	0	50 914
	Tuy	0	0	0	.	0	0	0
	<b>Total Région</b>	<b>0</b>	<b>47 369</b>	<b>11</b>	<b>0</b>	<b>89 664</b>	<b>17 701</b>	<b>166 339</b>
Nord	Passore	7 104	0	0	.	4 440	0	11 544
	Yatenga	0	0	0	0	0	.	0
	Loroum	0	0	0	0	0	.	0
	Zondoma	0	0	0	.	5 496	0	5 496
	<b>Total Région</b>	<b>7 104</b>	<b>0</b>	<b>0</b>	<b>0</b>	<b>9 936</b>	<b>0</b>	<b>17 040</b>
Plateau Centrale	Ganzourgou	213	0	0	.	0	0	213
	Ouhritenga	0	0	0	.	0	0	0
	Kourweogo	0	0	0	.	0	0	0
	<b>Total Région</b>	<b>213</b>	<b>0</b>	<b>0</b>	.	<b>0</b>	<b>0</b>	<b>213</b>
Sahel	Oudalan	0	0	.	.	0	0	0
	Seno	0	0	.	.	0	.	0
	Soum	0	0	.	0	0	0	0
	Yagha	0	0	0	.	0	.	0
	<b>Total Région</b>	<b>0</b>	<b>0</b>	<b>0</b>	<b>0</b>	<b>0</b>	<b>0</b>	<b>0</b>
Sud- Ouest	Bougouriba	0	0	0	.	0	0	0
	Poni	0	0	0	.	0	0	0
	Ioba	0	0	0	.	0	0	0
	Noumbiel	0	0	0	.	0	0	0
	<b>Total région</b>	<b>0</b>	<b>0</b>	<b>0</b>	.	<b>0</b>	<b>0</b>	<b>0</b>
<b>Total Burkina</b>		<b>67 534</b>	<b>289 269</b>	<b>30</b>	<b>0</b>	<b>280 009</b>	<b>58 981</b>	<b>726 338</b>



**Tableau B4S1A34: Quantité (en kg) de Burkina Phosphate utilisée sur les parcelles des cultures de rentes**

Région	Province	Première culture				
		COTON	ARACHIDE	SESAME	SOJA	ENSEMBLE
Boucle Du Mouhoun	Kossi	0	0	0	0	0
	Mouhoun	24 876	0	0	0	24 876
	Sourou	.	0	0	.	0
	Bale	22 651	0	0	0	22 651
	Banwa	70	0	0	0	70
	Nayala	0	0	0	.	0
	<b>Total Région</b>	<b>47 596</b>	<b>0</b>	<b>0</b>	<b>0</b>	<b>47 596</b>
Cascades	Comoe	0	0	0	.	0
	Leraba	0	0	0	.	0
	<b>Total Région</b>	<b>0</b>	<b>0</b>	<b>0</b>	.	<b>0</b>
Centre	Kadiogo	0	0	0	.	0
	<b>Total Région</b>	<b>0</b>	<b>0</b>	<b>0</b>	.	<b>0</b>
Centre-Est	Boulgou	2 839	726	0	0	3 565
	Kouritenga	0	0	0	.	0
	Koulpelogo	36 119	0	0	0	36 119
	<b>Total Région</b>	<b>38 958</b>	<b>726</b>	<b>0</b>	<b>0</b>	<b>39 683</b>
Centre Nord	Bam	.	0	0	.	0
	Namentenga	.	0	0	.	0
	Sanmatenga	0	0	0	.	0
	<b>Total Région</b>	<b>0</b>	<b>0</b>	<b>0</b>	.	<b>0</b>
Centre Ouest	Boulkiemde	.	0	0	.	0
	Sanguie	0	0	0	.	0
	Sissili	31 597	0	0	0	31 597
	Ziro	38 285	0	0	.	38 285
	<b>Total Région</b>	<b>69 882</b>	<b>0</b>	<b>0</b>	<b>0</b>	<b>69 882</b>
Centre Sud	Bazega	0	64	0	0	64
	Nahouri	0	206	0	0	206
	Zoundweogo	0	0	0	0	0
	<b>Total Région</b>	<b>0</b>	<b>270</b>	<b>0</b>	<b>0</b>	<b>270</b>
Est	Gnagna	.	0	0	.	0
	Gourma	80 629	0	0	0	80 629
	Tapoa	0	0	0	0	0
	Komandjoari	.	0	0	0	0
	Kompienga	0	0	0	0	0
	<b>Total Région</b>	<b>80 629</b>	<b>0</b>	<b>0</b>	<b>0</b>	<b>80 629</b>
Hauts Bassins	Houet	1 950	0	0	0	1 950
	Kenedougou	0	0	6 492	0	6 492
	Tuy	0	0	0	0	0
	<b>Total Région</b>	<b>1 950</b>	<b>0</b>	<b>6 492</b>	<b>0</b>	<b>8 443</b>
Nord	Passore	.	0	0	.	0
	Yatenga	.	0	0	.	0
	Loroum	.	0	0	.	0
	Zondoma	0	0	0	.	0
	<b>Total Région</b>	<b>0</b>	<b>0</b>	<b>0</b>	.	<b>0</b>
Plateau Centrale	Ganzourgou	0	0	0	.	0
	Oubritenga	.	0	0	.	0
	Kourweogo	.	0	0	.	0
	<b>Total Région</b>	<b>0</b>	<b>0</b>	<b>0</b>	.	<b>0</b>
Sahel	Oudalan	.	0	0	.	0
	Seno	.	0	0	.	0
	Soum	.	0	0	.	0
	Yagha	.	0	0	.	0
	<b>Total Région</b>	.	<b>0</b>	<b>0</b>	.	<b>0</b>
Sud- Ouest	Bougouriba	1 065	0	0	0	1 065
	Poni	0	0	0	0	0
	Ioba	1 477	0	0	0	1 477
	Noumbiel	0	0	.	0	0
	<b>Total région</b>	<b>2 542</b>	<b>0</b>	<b>0</b>	<b>0</b>	<b>2 542</b>
<b>Total Burkina</b>		<b>241 558</b>	<b>996</b>	<b>6 492</b>	<b>0</b>	<b>249 046</b>

**Tableau B4S1A35: Quantité (en kg) de Burkina Phosphate utilisée sur les parcelles des autres cultures vivrières**

Région	Province	Première culture				
		IGNAME	PATATE	NIEBE	VOANDZOU	ENSEMBLE
Boucle Du Mouhoun	Kossi	.	.	0	0	0
	Mouhoun	.	0	772	0	772
	Sourou	.	.	0	0	0
	Bale	.	.	0	0	0
	Banwa	0	0	0	0	0
	Nayala	.	.	0	0	0
	<b>Total Région</b>	<b>0</b>	<b>0</b>	<b>772</b>	<b>0</b>	<b>772</b>
Cascades	Comoe	0	0	2 906	0	2 906
	Leraba	0	0	0	0	0
	<b>Total Région</b>	<b>0</b>	<b>0</b>	<b>2 906</b>	<b>0</b>	<b>2 906</b>
Centre	Kadiogo	.	0	0	0	0
	<b>Total Région</b>	.	<b>0</b>	<b>0</b>	<b>0</b>	<b>0</b>
Centre-Est	Boulgou	.	0	0	0	0
	Kouritenga	.	0	0	0	0
	Koulpelogo	.	.	0	0	0
	<b>Total Région</b>	.	<b>0</b>	<b>0</b>	<b>0</b>	<b>0</b>
Centre Nord	Bam	.	.	1 026	0	1 026
	Namentenga	.	0	0	0	0
	Sanmatenga	.	.	0	0	0
	<b>Total Région</b>	.	<b>0</b>	<b>1 026</b>	<b>0</b>	<b>1 026</b>
Centre Ouest	Boulkiemde	.	0	0	0	0
	Sanguie	.	0	0	0	0
	Sissili	0	0	1 662	0	1 662
	Ziro	.	.	0	0	0
	<b>Total Région</b>	<b>0</b>	<b>0</b>	<b>1 662</b>	<b>0</b>	<b>1 662</b>
Centre Sud	Bazega	.	0	0	0	0
	Nahouri	0	0	0	0	0
	Zoundweogo	.	.	0	0	0
	<b>Total Région</b>	<b>0</b>	<b>0</b>	<b>0</b>	<b>0</b>	<b>0</b>
Est	Gnagna	.	.	0	0	0
	Gourma	.	0	24 612	0	24 612
	Tapoa	.	0	0	0	0
	Komandjoari	.	.	0	0	0
	Kompienga	.	.	0	0	0
	<b>Total Région</b>	.	<b>0</b>	<b>24 612</b>	<b>0</b>	<b>24 612</b>
Hauts Bassins	Houet	0	0	0	0	0
	Kenedougou	0	0	0	0	0
	Tuy	.	.	0	0	0
	<b>Total Région</b>	<b>0</b>	<b>0</b>	<b>0</b>	<b>0</b>	<b>0</b>
Nord	Passore	0	0	0	0	0
	Yatenga	.	0	0	0	0
	Loroum	.	.	0	0	0
	Zondoma	.	.	0	0	0
	<b>Total Région</b>	<b>0</b>	<b>0</b>	<b>0</b>	<b>0</b>	<b>0</b>
Plateau Centrale	Ganzourgou	.	.	0	0	0
	Oubritenga	.	.	0	0	0
	Kourweogo	.	0	0	0	0
	<b>Total Région</b>	.	<b>0</b>	<b>0</b>	<b>0</b>	<b>0</b>
Sahel	Oudalan	.	.	0	0	0
	Seno	.	.	0	0	0
	Soum	.	.	0	0	0
	Yagha	.	.	0	0	0
	<b>Total Région</b>	.	.	<b>0</b>	<b>0</b>	<b>0</b>
Sud- Ouest	Bougouriba	0	0	0	0	0
	Poni	0	0	0	0	0
	Ioba	0	0	0	0	0
	Noumbiel	0	0	0	0	0
	<b>Total région</b>	<b>0</b>	<b>0</b>	<b>0</b>	<b>0</b>	<b>0</b>
<b>Total Burkina</b>		<b>0</b>	<b>0</b>	<b>30 978</b>	<b>0</b>	<b>30 978</b>

**Tableau B4S1A36: Quantité (en kg) de fumure y compris ordures utilisée sur les parcelles de céréales**

Région	Province	Première culture						
		MIL	MAÏS	RIZ	FONIO	SORGHO BLANC	SORGHO ROUGE	ENSEMBLE
Boucle Du Mouhoun	Kossi	131 720	8 550	0	0	27 119	1 745 259	169 136 100
	Mouhoun	4 436	12 989	0	.	6 039 323	0	23 465 278
	Sourou	13 335	7 143	4 838	.	20 410	.	40 894 042
	Bale	2 437	13 069	0	.	5 136 684	1 416 229	22 060 588
	Banwa	12 755	104 158	0	0	14 942	0	131 856 248
	Nayala	5 240	3 590	101	.	7 309 156	280 154	16 521 750
	<b>Total Région</b>	<b>169 926</b>	<b>149 500</b>	<b>106</b>	<b>0</b>	<b>80 958</b>	<b>3 441 642</b>	<b>403 934 006</b>
Cascades	Comoe	1 826	22 495	258	0	589 706	0	25 170 054
	Leraba	270 727	19 988	241	55 732	62 290	0	20 618 829
	<b>Total Région</b>	<b>2 097</b>	<b>42 484</b>	<b>499</b>	<b>55 732</b>	<b>651 996</b>	<b>0</b>	<b>45 788 883</b>
Centre	Kadiogo	1 264	11 839	0	.	7 590 995	4 448 046	25 142 940
	<b>Total Région</b>	<b>1 264</b>	<b>11 839</b>	<b>0</b>	.	<b>7 590 995</b>	<b>4 448 046</b>	<b>25 142 940</b>
Centre-Est	Boulgou	16 621	37 396	116	.	2 673 876	17 826 129	74 634 998
	Kouritenga	1 483	7 188	343	.	6 458 633	25 192 731	40 667 564
	Koulpelogo	1 179	12 782	63	.	1 150 920	7 750 142	22 925 927
	<b>Total Région</b>	<b>19 284</b>	<b>57 367</b>	<b>524</b>	.	<b>10 283</b>	<b>50 769 002</b>	<b>138 228 490</b>
Centre Nord	Bam	4 727	12 773	0	.	14 598	.	32 099 817
	Namentenga	9 609	7 665	50	.	33 450	911 600	51 688 165
	Sanmatenga	10 525	23 528	0	.	47 098	1 681 197	82 833 272
	<b>Total Région</b>	<b>24 862</b>	<b>43 967</b>	<b>50</b>	.	<b>95 148</b>	<b>2 592 797</b>	<b>166 621 253</b>
Centre Ouest	Boulkiemde	15 563	6 171	0	.	33 604	8 669 146	64 008 440
	Sanguie	7 027	1 226	0	.	9 326 914	2 139 770	19 720 990
	Sissili	444 625	5 520	0	.	1 426 711	52 849	7 444 463
	Ziro	16 131	9 491	0	.	678 056	0	10 185 761
	<b>Total Région</b>	<b>23 051</b>	<b>22 410</b>	<b>0</b>	.	<b>45 036</b>	<b>10 861 765</b>	<b>101 359 655</b>
Centre Sud	Bazega	1 632	10 550	0	.	1 364 287	6 048 844	19 595 790
	Nahouri	6 815	7 224	469	.	413 951	1 076 132	16 000 134
	Zoundweogo	1 818	9 249	0	.	471 008	9 699 080	21 238 140
	<b>Total Région</b>	<b>10 266</b>	<b>27 024</b>	<b>469</b>	.	<b>2 249 246</b>	<b>16 824 055</b>	<b>56 834 064</b>
Est	Gnagna	2 248	17 883	0	.	25 388	0	45 521 541
	Gourma	6 255	5 703	48	.	2 485 540	15 303 881	29 796 810
	Tapoa	432 307	428 922	0	0	58 703	0	919 932
	Komandjoari	431 943	840 401	0	.	802 407	.	2 074 751
	Kompienga	200 901	1 197	0	.	41 337	213 105	1 652 622
	<b>Total Région</b>	<b>9 569</b>	<b>26 053</b>	<b>48</b>	<b>0</b>	<b>28 776</b>	<b>15 516 986</b>	<b>79 965 656</b>
Hauts Bassins	Houet	890 910	68 698	147	0	2 465 781	995 642	73 197 905
	Kenedougou	1 430	46 405	374	0	1 708 361	78 627	49 997 534
	Tuy	425 593	21 027	0	.	3 113 481	255 004	24 821 607
	<b>Total Région</b>	<b>2 747</b>	<b>136 131</b>	<b>521</b>	<b>0</b>	<b>7 287 623</b>	<b>1 329 273</b>	<b>148 017 046</b>
Nord	Passore	6 123	4 065	0	.	36 236	2 881 773	49 307 508
	Yatenga	58 291	16 831	2 399	0	78 903	.	154 028 637
	Loroum	85 864	2 885	1 543	0	55 078	.	145 372 087
	Zondoma	8 722	7 444	0	.	44 244	0	60 411 700
	<b>Total Région</b>	<b>159 002</b>	<b>31 227</b>	<b>1 545</b>	<b>0</b>	<b>214 462</b>	<b>2 881 773</b>	<b>409 119 932</b>
Plateau Centrale	Ganzourgou	1 289	19 208	26	.	6 113 629	17 043 969	43 682 500
	Oubritenga	5 818	13 315	187	.	8 645 633	2 468 463	30 435 222
	Kourweogo	3 905	2 466	0	.	6 548 189	888 140	13 809 147
	<b>Total Région</b>	<b>11 013</b>	<b>34 990</b>	<b>214</b>	.	<b>21 307</b>	<b>20 400 572</b>	<b>87 926 869</b>
Sahel	Oudalan	27 247	2 220	.	.	10 490	28 048	39 986 670
	Seno	41 000	5 566	.	.	63 285	.	109 851 967
	Soum	38 009	438 364	.	0	1 254 363	0	39 702 355
	Yagha	3 314	1 629	0	.	6 076 138	.	11 020 041
	<b>Total Région</b>	<b>109 572</b>	<b>9 853</b>	<b>0</b>	<b>0</b>	<b>81 106</b>	<b>28 048</b>	<b>200 561 033</b>
Sud- Ouest	Bougouriba	234 815	2 642	0	.	18 009	199 593	3 095 002
	Poni	298 415	485 105	0	.	34 133	146 943	964 596
	Ioba	371 486	20 726	0	.	5 750 602	103 717	26 952 409
	Noumbiel	0	22 345	0	.	0	0	22 345
	<b>Total région</b>	<b>904 716</b>	<b>23 876</b>	<b>0</b>	.	<b>5 802 744</b>	<b>450 252</b>	<b>31 034 351</b>
<b>Total Burkina</b>		<b>543 562</b>	<b>616 729</b>	<b>3 980</b>	<b>55 732</b>	<b>600 662</b>	<b>129 544</b>	<b>1 894 534</b>

**Tableau B4S1A37: Quantité (en kg) de fumure y compris ordures utilisée sur les parcelles de cultures de rente**

Région	Province	Première culture				
		COTON	ARACHIDE	SESAME	SOJA	ENSEMBLE
Boucle Du Mouhoun	Kossi	0	241 287	2 034 097	0	2 275 384
	Mouhoun	6 887 249	41 552	0	0	6 928 801
	Sourou	.	566 399	0	.	566 399
	Bale	31 529 426	199 171	6 890	0	31 735 487
	Banwa	5 133 060	0	26 315	0	5 159 375
	Nayala	2 416 482	110 135	0	.	2 526 617
	<b>Total Région</b>	<b>45 966 217</b>	<b>1 158 545</b>	<b>2 067 302</b>	<b>0</b>	<b>49 192 064</b>
Cascades	Comoé	6 944 655	387 679	0	.	7 332 334
	Leraba	2 517 828	67 017	11 397	.	2 596 242
	<b>Total Région</b>	<b>9 462 483</b>	<b>454 696</b>	<b>11 397</b>	.	<b>9 928 576</b>
Centre	Kadiogo	0	206 218	0	.	206 218
	<b>Total Région</b>	<b>0</b>	<b>206 218</b>	<b>0</b>	.	<b>206 218</b>
Centre-Est	Boulgou	3 855 006	754 910	0	21 590	4 631 506
	Kouritenga	106 755	743 147	17 891	.	867 793
	Koulpelogo	3 372 242	330 057	0	68 994	3 771 294
	<b>Total Région</b>	<b>7 334 003</b>	<b>1 828 114</b>	<b>17 891</b>	<b>90 585</b>	<b>9 270 593</b>
Centre Nord	Bam	.	0	0	.	0
	Namentenga	.	3 441 527	39 040	.	3 480 566
	Sanmatenga	0	38 683	0	.	38 683
	<b>Total Région</b>	<b>0</b>	<b>3 480 209</b>	<b>39 040</b>	.	<b>3 519 249</b>
Centre Ouest	Boulkiemde	.	1 261 384	0	.	1 261 384
	Sanguie	105 892	13 013	0	.	118 906
	Sissili	942 507	0	0	47 343	989 850
	Ziro	942 992	0	0	.	942 992
	<b>Total Région</b>	<b>1 991 391</b>	<b>1 274 397</b>	<b>0</b>	<b>47 343</b>	<b>3 313 131</b>
Centre Sud	Bazega	984 126	2 073	10 391	37 132	1 033 722
	Nahouri	74 800	972 867	0	0	1 047 666
	Zoundweogo	0	357 046	0	0	357 046
	<b>Total Région</b>	<b>1 058 926</b>	<b>1 331 986</b>	<b>10 391</b>	<b>37 132</b>	<b>2 438 435</b>
Est	Gnagna	.	0	0	.	0
	Gourma	41 519	502 238	89 104	0	632 860
	Tapoa	0	0	0	0	0
	Komandjoari	.	825	0	0	825
	Kompienga	0	0	0	0	0
	<b>Total Région</b>	<b>41 519</b>	<b>503 063</b>	<b>89 104</b>	<b>0</b>	<b>633 685</b>
Hauts Bassins	Houet	27 783 272	206 774	852	0	27 990 897
	Kenedougou	19 507 723	125 676	0	0	19 633 399
	Tuy	5 664 466	0	0	162 590	5 827 056
	<b>Total Région</b>	<b>52 955 460</b>	<b>332 450</b>	<b>852</b>	<b>162 590</b>	<b>53 451 351</b>
Nord	Passore	.	262 387	0	.	262 387
	Yatenga	.	977 152	0	.	977 152
	Loroum	.	316 123	0	.	316 123
	Zondoma	0	7 935	0	.	7 935
	<b>Total Région</b>	<b>0</b>	<b>1 563 597</b>	<b>0</b>	.	<b>1 563 597</b>
Plateau Centrale	Ganzourgou	2 531 513	1 543 753	0	.	4 075 266
	Ouhritenga	.	42 574	85 147	.	127 721
	Kourweogo	.	10 268	0	.	10 268
	<b>Total Région</b>	<b>2 531 513</b>	<b>1 596 594</b>	<b>85 147</b>	.	<b>4 213 255</b>
Sahel	Oudalan	.	5 948	0	.	5 948
	Seno	.	806 996	0	.	806 996
	Soum	.	59 857	0	.	59 857
	Yagha	.	0	0	.	0
	<b>Total Région</b>	.	<b>872 801</b>	<b>0</b>	.	<b>872 801</b>
Sud- Ouest	Bougouriba	17 876	1 289	2 088	0	21 252
	Poni	0	21 173	0	0	21 173
	Ioba	3 278 669	73 926	0	0	3 352 596
	Noumbiel	0	0	.	0	0
	<b>Total région</b>	<b>3 296 545</b>	<b>96 388</b>	<b>2 088</b>	<b>0</b>	<b>3 395 021</b>
<b>Total Burkina</b>		<b>124 638 056</b>	<b>14 699 059</b>	<b>2 323 211</b>	<b>337 650</b>	<b>141 997 976</b>

**Tableau B4S1A38: Quantité (en kg) de fumure y compris ordures utilisée sur les parcelles de cultures vivrières**

Région	Province	Première culture				
		IGNAME	PATATE	NIEBE	VOANDZOU	ENSEMBLE
Boucle Du Mouhoun	Kossi	.	.	183 750	0	183 750
	Mouhoun	.	0	275 259	0	275 259
	Sourou	.	.	0	78 892	78 892
	Bale	.	.	307 610	0	307 610
	Banwa	0	0	29 610	0	29 610
	Nayala	.	.	148 755	0	148 755
	<b>Total Région</b>	<b>0</b>	<b>0</b>	<b>944 984</b>	<b>78 892</b>	<b>1 023 876</b>
Cascades	Comoe	0	0	0	105 660	105 660
	Leraba	40 935	0	0	0	40 935
	<b>Total Région</b>	<b>40 935</b>	<b>0</b>	<b>0</b>	<b>105 660</b>	<b>146 595</b>
Centre	Kadiogo	.	0	114 488	4 328	118 816
	<b>Total Région</b>	.	<b>0</b>	<b>114 488</b>	<b>4 328</b>	<b>118 816</b>
Centre-Est	Boulgou	.	0	162 202	0	162 202
	Kouritenga	.	1 261 275	168 706	542 800	1 972 780
	Koulpelogo	.	.	0	75 536	75 536
	<b>Total Région</b>	.	<b>1 261 275</b>	<b>330 908</b>	<b>618 336</b>	<b>2 210 518</b>
Centre Nord	Bam	.	.	0	0	0
	Namentenga	.	0	240 574	749 695	990 269
	Sanmatenga	.	.	0	0	0
	<b>Total Région</b>	.	<b>0</b>	<b>240 574</b>	<b>749 695</b>	<b>990 269</b>
Centre Ouest	Boulkiemde	.	0	554 124	419 974	974 098
	Sanguie	.	0	93 147	0	93 147
	Sissili	31 913	0	0	0	31 913
	Ziro	.	.	0	0	0
	<b>Total Région</b>	<b>31 913</b>	<b>0</b>	<b>647 271</b>	<b>419 974</b>	<b>1 099 158</b>
Centre Sud	Bazega	.	0	53 802	0	53 802
	Nahouri	0	331 472	0	0	331 472
	Zoundweogo	.	.	92 880	204 690	297 569
	<b>Total Région</b>	<b>0</b>	<b>331 472</b>	<b>146 682</b>	<b>204 690</b>	<b>682 843</b>
Est	Gnagna	.	.	0	0	0
	Gourma	.	644 445	0	99 620	744 065
	Tapoa	.	0	0	0	0
	Komandjoari	.	.	0	550	550
	Kompienga	.	.	0	0	0
	<b>Total Région</b>	.	<b>644 445</b>	<b>0</b>	<b>100 170</b>	<b>744 615</b>
Hauts Bassins	Houet	52 528	284	297 448	284	350 543
	Kenedougou	1 314 715	0	256 370	0	1 571 085
	Tuy	.	.	40 648	0	40 648
	<b>Total Région</b>	<b>1 367 243</b>	<b>284</b>	<b>594 465</b>	<b>284</b>	<b>1 962 276</b>
Nord	Passore	0	0	79 492	1 418	80 910
	Yatenga	.	127 978	150 208	139 455	417 641
	Loroum	.	.	345 454	219 262	564 716
	Zondoma	.	.	359 796	0	359 796
	<b>Total Région</b>	<b>0</b>	<b>127 978</b>	<b>934 950</b>	<b>360 135</b>	<b>1 423 064</b>
Plateau Centrale	Ganzourgou	.	.	120 504	31 230	151 734
	Oubritenga	.	.	162 666	0	162 666
	Kourweogo	.	0	27 485	122 297	149 782
	<b>Total Région</b>	.	<b>0</b>	<b>310 654</b>	<b>153 528</b>	<b>464 182</b>
Sahel	Oudalan	.	.	6 662	0	6 662
	Seno	.	.	0	0	0
	Soum	.	.	26 603	42 033	68 636
	Yagha	.	.	0	0	0
	<b>Total Région</b>	.	.	<b>33 265</b>	<b>42 033</b>	<b>75 298</b>
Sud- Ouest	Bougouriba	0	0	0	0	0
	Poni	0	0	11 259	0	11 259
	Ioba	8 289	1 337	26 767	0	36 393
	Noumbiel	0	0	0	0	0
	<b>Total région</b>	<b>8 289</b>	<b>1 337</b>	<b>38 026</b>	<b>0</b>	<b>47 652</b>
<b>Total Burkina</b>		<b>1 448 380</b>	<b>2 366 790</b>	<b>4 336 267</b>	<b>2 837 724</b>	<b>10 989 161</b>

**Tableau B4S1A39: Quantité (en kg) de produits de traitement utilisée sur les parcelles de céréale**

Région	Province	Première culture						
		MIL	MAÏS	RIZ	FONIO	SORGHO BLANC	SORGHO ROUGE	ENSEMBLE
Boucle Du Mouhoun	Kossi	2 678	203	0	35	426	686	4 027
	Mouhoun	3 690	8 908	0	0	2 294	0	14 892
	Sourou	1 253	92	0	0	817	0	2 162
	Bale	1 022	7 393	1 836	0	1 961	481	12 693
	Banwa	2 043	8 524	55	0	2 514	336	13 471
	Nayala	1 438	233	0	0	1 683	18	3 372
	<b>Total Région</b>	<b>12 123</b>	<b>25 353</b>	<b>1 892</b>	<b>35</b>	<b>9 695</b>	<b>1 520</b>	<b>50 618</b>
Cascades	Comoe	30	9 535	1 320	0	1 669	243	12 797
	Leraba	424	4 818	313	0	250	48	5 853
	<b>Total Région</b>	<b>454</b>	<b>14 353</b>	<b>1 633</b>	<b>0</b>	<b>1 918</b>	<b>291</b>	<b>18 650</b>
Centre	Kadiogo	114	1 445	20	0	113	33	1 726
	<b>Total Région</b>	<b>114</b>	<b>1 445</b>	<b>20</b>	<b>0</b>	<b>113</b>	<b>33</b>	<b>1 726</b>
Centre-Est	Boulgou	246	521	100	0	14	3	884
	Kouritenga	47	40	0	0	9	93	189
	Koulpelogo	1 040	1 680	74	0	7	1 014	3 816
	<b>Total Région</b>	<b>1 333</b>	<b>2 241</b>	<b>174</b>	<b>0</b>	<b>30</b>	<b>1 111</b>	<b>4 889</b>
Centre Nord	Bam	837	163	0	0	1 420	0	2 420
	Namentenga	484	99	3	0	1 393	3	1 982
	Sanmatenga	1 160	142	15	0	2 504	40	3 862
	<b>Total Région</b>	<b>2 481</b>	<b>404</b>	<b>17</b>	<b>0</b>	<b>5 318</b>	<b>43</b>	<b>8 264</b>
Centre Ouest	Boulkiemde	31	39	0	0	34	4	108
	Sanguie	500	36	0	0	858	7	1 401
	Sissili	269	5 038	3	0	830	26	6 166
	Ziro	48	2 762	153	0	555	62	3 580
	<b>Total Région</b>	<b>848</b>	<b>7 875</b>	<b>156</b>	<b>0</b>	<b>2 278</b>	<b>98</b>	<b>11 254</b>
Centre Sud	Bazega	163	18	9	0	55	156	400
	Nahouri	35	357	6	0	100	106	604
	Zoundweogo	883	382	427	0	402	1 815	3 909
	<b>Total Région</b>	<b>1 081</b>	<b>757</b>	<b>441</b>	<b>0</b>	<b>556</b>	<b>2 077</b>	<b>4 912</b>
Est	Gnagna	815	0	0	0	1 789	44	2 648
	Gourma	634	1 019	350	0	1 467	506	3 976
	Tapoa	1 817	5 970	396	0	583	243	9 009
	Komandjoari	164	59	2	0	733	0	958
	Kompienga	850	1 264	11	0	137	302	2 563
	<b>Total Région</b>	<b>4 280</b>	<b>8 311</b>	<b>759</b>	<b>0</b>	<b>4 709</b>	<b>1 095</b>	<b>19 155</b>
Hauts Bassins	Houet	1 502	14 755	524	0	3 668	1 966	22 414
	Kenedougou	1 889	17 091	392	26	5 122	1 100	25 620
	Tuy	595	16 099	165	0	1 590	752	19 200
	<b>Total Région</b>	<b>3 986</b>	<b>47 944</b>	<b>1 080</b>	<b>26</b>	<b>10 380</b>	<b>3 818</b>	<b>67 234</b>
Nord	Passore	1 149	63	6	0	3 012	107	4 336
	Yatenga	3 513	109	9	0	4 487	0	8 118
	Loroum	876	15	0	0	239	0	1 129
	Zondoma	248	134	5	0	1 279	0	1 665
	<b>Total Région</b>	<b>5 786</b>	<b>320</b>	<b>19</b>	<b>0</b>	<b>9 017</b>	<b>107</b>	<b>15 250</b>
Plateau Centrale	Ganzourgou	50	666	0	0	351	242	1 309
	Oubritenga	1 491	16	0	0	1 121	122	2 750
	Kourweogo	110	21	0	0	92	28	250
	<b>Total Région</b>	<b>1 651</b>	<b>703</b>	<b>0</b>	<b>0</b>	<b>1 564</b>	<b>391</b>	<b>4 310</b>
Sahel	Oudalan	247	0	0	0	337	42	626
	Seno	161	34	0	0	162	0	356
	Soum	7 604	30	0	0	308	0	7 943
	Yagha	159	6	0	0	684	0	850
	<b>Total Région</b>	<b>8 172</b>	<b>70</b>	<b>0</b>	<b>0</b>	<b>1 491</b>	<b>42</b>	<b>9 775</b>
Sud- Ouest	Bougouriba	11	438	0	0	198	0	648
	Poni	6	81	0	0	2	14	102
	Ioba	581	1 312	6	0	784	2	2 685
	Noumbiel	43	180	8	0	41	112	385
	<b>Total région</b>	<b>641</b>	<b>2 011</b>	<b>15</b>	<b>0</b>	<b>1 025</b>	<b>127</b>	<b>3 819</b>
<b>Total Burkina</b>		<b>42 951</b>	<b>111 789</b>	<b>6 207</b>	<b>60</b>	<b>48 094</b>	<b>10 754</b>	<b>219 855</b>

**Tableau B4S1A40: Quantité (en kg) de produits de traitement utilisée sur les parcelles de cultures de rente**

Région	Province	Première culture				
		COTON	ARACHIDE	SESAME	SOJA	ENSEMBLE
Boucle Du Mouhoun	Kossi	966	52	176	0	1 194
	Mouhoun	55 852	663	1 371	7	57 893
	Sourou	0	22	0	0	22
	Bale	46 940	436	107	0	47 483
	Banwa	30 205	187	118	9	30 519
	Nayala	2 441	1	115	0	2 558
	<b>Total Région</b>	<b>136 404</b>	<b>1 361</b>	<b>1 888</b>	<b>16</b>	<b>139 669</b>
Cascades	Comoe	18 533	1 741	457	0	20 731
	Leraba	7 765	518	445	0	8 727
	<b>Total Région</b>	<b>26 297</b>	<b>2 259</b>	<b>902</b>	<b>0</b>	<b>29 458</b>
Centre	Kadiogo	1	1	2	0	3
	<b>Total Région</b>	<b>1</b>	<b>1</b>	<b>2</b>	<b>0</b>	<b>3</b>
Centre-Est	Boulgou	1 494	19	0	0	1 513
	Kouritenga	116	2	0	0	118
	Koulpelogo	11 188	88	1	1	11 278
	<b>Total Région</b>	<b>12 798</b>	<b>108</b>	<b>1</b>	<b>1</b>	<b>12 908</b>
Centre Nord	Bam	0	106	18	0	123
	Namentenga	0	202	0	0	203
	Sanmatenga	0	572	9	0	581
	<b>Total Région</b>	<b>0</b>	<b>880</b>	<b>27</b>	<b>0</b>	<b>907</b>
Centre Ouest	Boulkiemde	0	3	0	0	3
	Sanguie	2 916	7	0	0	2 923
	Sissili	13 011	56	67	28	13 161
	Ziro	7 400	346	0	0	7 746
	<b>Total Région</b>	<b>23 328</b>	<b>412</b>	<b>67</b>	<b>28</b>	<b>23 834</b>
Centre Sud	Bazega	2 328	6	27	0	2 361
	Nahouri	949	2	0	0	952
	Zoundweogo	745	15	0	0	761
	<b>Total Région</b>	<b>4 022</b>	<b>23</b>	<b>27</b>	<b>0</b>	<b>4 073</b>
Est	Gnagna	0	32	53	0	85
	Gourma	4 189	29	7	0	4 225
	Tapoa	21 091	276	0	0	21 368
	Komandjoari	0	16	2	1	19
	Kompienga	2 994	11	0	4	3 008
	<b>Total Région</b>	<b>28 274</b>	<b>364</b>	<b>63</b>	<b>5</b>	<b>28 706</b>
Hauts Bassins	Houet	31 381	1 309	77	13	32 780
	Kenedougou	40 221	934	572	37	41 764
	Tuy	49 950	801	231	259	51 241
	<b>Total Région</b>	<b>121 553</b>	<b>3 043</b>	<b>880</b>	<b>309</b>	<b>125 785</b>
Nord	Passore	0	24	2	0	26
	Yatenga	0	113	29	0	142
	Loroum	0	1	0	0	1
	Zoundoma	0	491	8	0	499
	<b>Total Région</b>	<b>0</b>	<b>630</b>	<b>39</b>	<b>0</b>	<b>669</b>
Plateau Centrale	Ganzourgou	1 134	73	23	0	1 231
	Ouhritenga	0	230	0	0	230
	Kourweogo	0	0	2	0	2
	<b>Total Région</b>	<b>1 134</b>	<b>303</b>	<b>25</b>	<b>0</b>	<b>1 462</b>
Sahel	Oudalan	0	3	0	0	3
	Seno	0	40	0	0	40
	Soum	0	7	0	0	7
	Yagha	0	43	0	0	43
	<b>Total Région</b>	<b>0</b>	<b>92</b>	<b>0</b>	<b>0</b>	<b>92</b>
Sud- Ouest	Bougouriba	1 435	21	3	0	1 459
	Poni	3 282	7	0	0	3 289
	Ioba	15 472	3	0	31	15 505
	Noumbiel	21	2	0	10	33
	<b>Total Région</b>	<b>20 210</b>	<b>33</b>	<b>3</b>	<b>40</b>	<b>20 286</b>
<b>Total Burkina</b>		<b>374 020</b>	<b>9 508</b>	<b>3 923</b>	<b>399</b>	<b>387 851</b>

**Tableau B4S1A41: Quantité (en kg) de produits de traitement utilisée sur les parcelles des autres cultures vivrières**

Région	Province	Première culture				ENSEMBLE
		IGNAME	PATATE	NIEBE	VOANDZOU	
Boucle Du Mouhoun	Kossi	0	0	172	23	195
	Mouhoun	0	0	1 453	44	1 497
	Sourou	0	0	8	5	13
	Bale	0	0	1 182	0	1 182
	Banwa	68	4	229	18	318
	Nayala	0	0	195	0	195
	<b>Total Région</b>	<b>68</b>	<b>4</b>	<b>3 239</b>	<b>90</b>	<b>3 401</b>
Cascades	Comoe	0	24	618	241	884
	Leraba	1	2	401	25	430
	<b>Total Région</b>	<b>1</b>	<b>27</b>	<b>1 020</b>	<b>266</b>	<b>1 314</b>
Centre	Kadiogo	0	0	3	39	42
	<b>Total Région</b>	<b>0</b>	<b>0</b>	<b>3</b>	<b>39</b>	<b>42</b>
Centre-Est	Boulgou	0	0	113	0	113
	Kouritenga	0	0	25	0	25
	Koulpelogo	0	0	1 261	0	1 261
	<b>Total Région</b>	<b>0</b>	<b>0</b>	<b>1 399</b>	<b>0</b>	<b>1 399</b>
Centre Nord	Bam	0	0	33	45	78
	Namentenga	0	0	66	19	85
	Sanmatenga	0	0	106	71	177
	<b>Total Région</b>	<b>0</b>	<b>0</b>	<b>205</b>	<b>135</b>	<b>340</b>
Centre Ouest	Boulkiemde	0	0	13	0	13
	Sanguie	0	0	152	3	154
	Sissili	72	23	410	0	505
	Ziro	0	0	332	0	332
	<b>Total Région</b>	<b>72</b>	<b>23</b>	<b>906</b>	<b>3</b>	<b>1 004</b>
Centre Sud	Bazega	0	0	11	0	11
	Nahouri	0	0	147	0	147
	Zoundweogo	0	0	217	102	319
	<b>Total Région</b>	<b>0</b>	<b>0</b>	<b>375</b>	<b>102</b>	<b>476</b>
Est	Gnagna	0	0	0	26	26
	Gourma	0	2	209	2	213
	Tapoa	0	0	1 314	89	1 402
	Komandjoari	0	0	0	8	9
	Kompienga	0	0	306	2	308
	<b>Total Région</b>	<b>0</b>	<b>2</b>	<b>1 829</b>	<b>127</b>	<b>1 958</b>
Hauts Bassins	Houet	0	4	902	255	1 160
	Kenedougou	8	371	2 039	23	2 441
	Tuy	0	0	1 624	153	1 777
	<b>Total Région</b>	<b>8</b>	<b>374</b>	<b>4 564</b>	<b>432</b>	<b>5 378</b>
Nord	Passore	0	0	4	7	11
	Yatenga	0	0	116	9	124
	Loroum	0	0	6	1	7
	Zondoma	0	0	97	131	228
	<b>Total Région</b>	<b>0</b>	<b>0</b>	<b>223</b>	<b>147</b>	<b>370</b>
Plateau Centrale	Ganzourgou	0	0	127	0	127
	Oubritenga	0	0	155	109	263
	Kourweogo	0	0	7	4	11
	<b>Total Région</b>	<b>0</b>	<b>0</b>	<b>288</b>	<b>113</b>	<b>401</b>
Sahel	Oudalan	0	0	0	0	0
	Seno	0	0	0	2	2
	Soum	0	0	9	0	9
	Yagha	0	0	0	0	0
	<b>Total Région</b>	<b>0</b>	<b>0</b>	<b>9</b>	<b>2</b>	<b>11</b>
Sud- Ouest	Bougouriba	0	0	56	0	56
	Poni	0	0	0	0	0
	Ioba	0	0	358	0	358
	Noumbiel	54	0	54	1	109
	<b>Total région</b>	<b>54</b>	<b>0</b>	<b>469</b>	<b>1</b>	<b>524</b>
<b>Total Burkina</b>		<b>203</b>	<b>430</b>	<b>14 527</b>	<b>1 458</b>	<b>16 618</b>



## **MAIN D'ŒUVRE FAMILIALE**

**Tableau B4S2A01: Répartition de la main d'œuvre familiale selon la Quantité de travail  
(Homme/jour) par activité et par sexe**

Regions	Provinces	Labour				Semis			
		Hommes	%ligne	Femmes	%ligne	Hommes	%ligne	Femmes	%ligne
<b>Boucle Du Mouhoun</b>	Kossi	1 003 759	90,2	108 505	9,8	889 341	56,5	685 901	43,5
	Mouhoun	822 477	79,5	212 306	20,5	1 345 647	55,1	1 095 177	44,9
	Sourou	296 894	77,8	84 687	22,2	815 518	47,0	919 408	53,0
	Bale	738 683	79,4	191 203	20,6	1 046 878	55,5	839 217	44,5
	Banwa	721 864	83,7	140 750	16,3	763 514	43,2	1 002 495	56,8
	Nayala	196 940	68,9	89 091	31,1	815 845	64,7	445 632	35,3
	<b>Total Région</b>	<b>3 780 618</b>	<b>82,1</b>	<b>826 541</b>	<b>17,9</b>	<b>5 676 744</b>	<b>53,2</b>	<b>4 987 831</b>	<b>46,8</b>
<b>Cascades</b>	Comoe	772 358	80,2	190 664	19,8	586 163	40,1	875 390	59,9
	Leraba	502 563	73,0	186 305	27,0	271 342	28,0	698 284	72,0
	<b>Total Région</b>	<b>1 274 921</b>	<b>77,2</b>	<b>376 969</b>	<b>22,8</b>	<b>857 505</b>	<b>35,3</b>	<b>1 573 674</b>	<b>64,7</b>
<b>Centre</b>	Kadiogo	1 263 099	66,0	649 771	34,0	1 379 653	49,1	1 432 892	50,9
	<b>Total Région</b>	<b>1 263 099</b>	<b>66,0</b>	<b>649 771</b>	<b>34,0</b>	<b>1 379 653</b>	<b>49,1</b>	<b>1 432 892</b>	<b>50,9</b>
<b>Centre-Est</b>	Boulgou	1 084 083	65,0	583 599	35,0	619 930	25,6	1 797 205	74,4
	Kouritenga	1 069 882	73,2	391 892	26,8	1 206 496	40,6	1 762 723	59,4
	Koulpelogo	839 449	68,8	379 995	31,2	479 694	28,3	1 214 656	71,7
	<b>Total Région</b>	<b>2 993 414</b>	<b>68,8</b>	<b>1 355 487</b>	<b>31,2</b>	<b>2 306 119</b>	<b>32,6</b>	<b>4 774 584</b>	<b>67,4</b>
<b>Centre-Nord</b>	Bam	276 625	74,8	93 382	25,2	696 862	44,8	857 782	55,2
	Namentenga	774 935	53,7	668 745	46,3	820 638	40,0	1 230 998	60,0
	Sanmatenga	831 170	66,7	414 723	33,3	1 395 054	36,7	2 410 124	63,3
	<b>Total Région</b>	<b>1 882 730</b>	<b>61,5</b>	<b>1 176 849</b>	<b>38,5</b>	<b>2 912 555</b>	<b>39,3</b>	<b>4 498 904</b>	<b>60,7</b>
<b>Centre-Ouest</b>	Boulkiemde	2 417 681	40,1	3 618 097	59,9	1 748 542	32,2	3 675 948	67,8
	Sanguie	299 523	46,2	348 205	53,8	1 093 057	40,9	1 582 512	59,1
	Sissili	866 489	75,4	282 803	24,6	909 624	49,2	941 060	50,8
	Ziro	635 564	74,6	216 169	25,4	704 526	42,4	958 320	57,6
	<b>Total Région</b>	<b>4 219 257</b>	<b>48,6</b>	<b>4 465 274</b>	<b>51,4</b>	<b>4 455 749</b>	<b>38,4</b>	<b>7 157 840</b>	<b>61,6</b>
<b>Centre-Sud</b>	Bazega	1 119 674	70,6	467 076	29,4	892 826	35,6	1 613 694	64,4
	Nahouri	601 645	74,2	208 765	25,8	442 426	33,8	865 044	66,2
	Zoundweogo	957 225	82,4	204 408	17,6	826 474	37,2	1 396 154	62,8
	<b>Total Région</b>	<b>2 678 544</b>	<b>75,3</b>	<b>880 250</b>	<b>24,7</b>	<b>2 161 726</b>	<b>35,8</b>	<b>3 874 891</b>	<b>64,2</b>
<b>Est</b>	Gnagna	1 071 189	73,4	387 458	26,6	1 224 566	34,7	2 308 828	65,3
	Gourma	1 121 605	61,0	715 847	39,0	1 044 933	39,3	1 615 633	60,7
	Tapoa	456 531	62,6	272 897	37,4	827 911	40,7	1 206 241	59,3
	Komandjoari	80 497	64,3	44 621	35,7	225 309	44,1	285 054	55,9
	Kompienga	192 704	74,7	65 370	25,3	191 831	42,0	264 460	58,0
	<b>Total Région</b>	<b>2 922 526</b>	<b>66,3</b>	<b>1 486 194</b>	<b>33,7</b>	<b>3 514 550</b>	<b>38,2</b>	<b>5 680 215</b>	<b>61,8</b>
<b>Hauts-Bassins</b>	Houet	1 189 296	80,6	286 464	19,4	1 233 771	45,7	1 468 743	54,3
	Kenedougou	1 030 262	78,0	290 323	22,0	778 557	52,6	702 055	47,4
	Tuy	1 096 124	77,5	318 761	22,5	1 003 330	37,1	1 700 243	62,9
	<b>Total Région</b>	<b>3 315 681</b>	<b>78,7</b>	<b>895 549</b>	<b>21,3</b>	<b>3 015 658</b>	<b>43,8</b>	<b>3 871 041</b>	<b>56,2</b>
<b>Nord</b>	Passore	731 106	57,8	534 349	42,2	1 003 675	39,9	1 514 460	60,1
	Yatenga	1 132 881	78,5	311 024	21,5	2 159 171	42,0	2 983 954	58,0
	Loroum	133 403	49,5	136 122	50,5	404 152	41,3	575 351	58,7
	Zondoma	299 940	79,9	75 614	20,1	695 992	44,5	866 285	55,5
	<b>Total Région</b>	<b>2 297 330</b>	<b>68,5</b>	<b>1 057 109</b>	<b>31,5</b>	<b>4 262 989</b>	<b>41,8</b>	<b>5 940 050</b>	<b>58,2</b>
<b>Plateau-Central</b>	Ganzourgou	1 092 393	65,0	588 311	35,0	1 082 458	41,7	1 514 939	58,3
	Ouhritenga	866 705	66,5	437 468	33,5	1 043 289	41,5	1 472 995	58,5
	Kourweogo	366 833	75,2	120 756	24,8	381 850	34,3	730 832	65,7
	<b>Total Région</b>	<b>2 325 931</b>	<b>67,0</b>	<b>1 146 535</b>	<b>33,0</b>	<b>2 507 597</b>	<b>40,3</b>	<b>3 718 766</b>	<b>59,7</b>
<b>Sahel</b>	Oudalan	12 671	20,4	49 497	79,6	220 345	55,5	176 756	44,5
	Seno	26 163	35,7	47 027	64,3	288 634	50,6	281 891	49,4
	Soum	396 227	77,8	113 057	22,2	1 078 953	61,6	672 031	38,4
	Yagha	35 854	54,6	29 848	45,4	377 044	44,3	474 138	55,7
	<b>Total Région</b>	<b>470 916</b>	<b>66,3</b>	<b>239 429</b>	<b>33,7</b>	<b>1 964 975</b>	<b>55,0</b>	<b>1 604 815</b>	<b>45,0</b>
<b>Sud-Ouest</b>	Bougouriba	386 032	92,1	33 078	7,9	260 463	33,0	528 582	67,0
	Poni	1 414 016	84,1	267 495	15,9	203 059	15,4	1 116 383	84,6
	Ioba	983 127	91,9	87 103	8,1	301 302	17,1	1 462 591	82,9
	Noumbiel	493 888	97,8	11 321	2,2	43 757	11,3	344 552	88,7
	<b>Total Région</b>	<b>3 277 064</b>	<b>89,1</b>	<b>398 997</b>	<b>10,9</b>	<b>808 581</b>	<b>19,0</b>	<b>3 452 108</b>	<b>81,0</b>
<b>Total Burkina</b>		<b>32 702 032</b>	<b>68,6</b>	<b>14 954 952</b>	<b>31,4</b>	<b>35 824 398</b>	<b>40,5</b>	<b>52 567 611</b>	<b>59,5</b>

**Tableau B4S2A01: Répartition de la main d'œuvre familiale selon la Quantité de travail  
(Homme/jour) par activité et par sexe (suite)**

Regions	Provinces	Entretien				Récolte			
		Hommes	%ligne	Femmes	%lign	Hommes	%ligne	Femmes	%ligne
<b>Boucle Du Mouhoun</b>	Kossi	3 345 306	73,9	1 183 643	26,1	2 154 751	60,0	1 434 846	40,0
	Mouhoun	4 084 181	60,2	2 697 392	39,8	3 359 386	51,4	3 180 744	48,6
	Sourou	2 176 881	49,6	2 216 146	50,4	759 389	43,5	986 458	56,5
	Bale	3 040 936	60,0	2 024 744	40,0	2 212 523	47,6	2 433 033	52,4
	Banwa	3 174 260	55,4	2 554 667	44,6	1 832 988	45,8	2 168 013	54,2
	Nayala	2 724 085	65,8	1 414 527	34,2	1 000 283	51,9	927 032	48,1
	<b>Total Région</b>	<b>18 545 649</b>	<b>60,5</b>	<b>12 091 119</b>	<b>39,5</b>	<b>11 319 319</b>	<b>50,4</b>	<b>11 130 125</b>	<b>49,6</b>
<b>Cascades</b>	Comoe	2 093 981	52,4	1 899 667	47,6	1 591 666	44,4	1 990 371	55,6
	Leraba	1 144 406	55,5	916 859	44,5	950 603	49,7	960 655	50,3
	<b>Total Région</b>	<b>3 238 387</b>	<b>53,5</b>	<b>2 816 526</b>	<b>46,5</b>	<b>2 542 269</b>	<b>46,3</b>	<b>2 951 026</b>	<b>53,7</b>
<b>Centre</b>	Kadiogo	3 325 792	47,8	3 632 594	52,2	1 215 089	41,1	1 744 731	58,9
	<b>Total Région</b>	<b>3 325 792</b>	<b>47,8</b>	<b>3 632 594</b>	<b>52,2</b>	<b>1 215 089</b>	<b>41,1</b>	<b>1 744 731</b>	<b>58,9</b>
<b>Centre-Est</b>	Boulgou	4 251 949	44,0	5 409 744	56,0	1 021 292	35,2	1 876 875	64,8
	Kouritenga	3 164 613	44,6	3 937 429	55,4	1 133 233	41,6	1 589 761	58,4
	Koulpelogo	2 362 185	43,9	3 024 701	56,1	1 116 230	41,5	1 570 827	58,5
	<b>Total Région</b>	<b>9 778 747</b>	<b>44,1</b>	<b>12 371 874</b>	<b>55,9</b>	<b>3 270 755</b>	<b>39,4</b>	<b>5 037 463</b>	<b>60,6</b>
<b>Centre-Nord</b>	Bam	2 967 148	47,2	3 316 512	52,8	870 688	44,7	1 075 534	55,3
	Namentenga	4 063 760	45,1	4 945 463	54,9	1 158 954	42,5	1 568 663	57,5
	Sanmatenga	5 638 581	39,2	8 736 449	60,8	1 839 210	37,6	3 052 553	62,4
	<b>Total Région</b>	<b>12 669 489</b>	<b>42,7</b>	<b>16 998 424</b>	<b>57,3</b>	<b>3 868 852</b>	<b>40,4</b>	<b>5 696 750</b>	<b>59,6</b>
<b>Centre-Ouest</b>	Boulkiemde	4 386 286	34,6	8 294 113	65,4	1 371 345	27,5	3 608 363	72,5
	Sanguie	2 709 593	43,8	3 482 099	56,2	895 582	29,7	2 116 563	70,3
	Sissili	2 251 041	55,9	1 773 627	44,1	1 421 900	48,9	1 487 866	51,1
	Ziro	1 851 497	44,3	2 326 665	55,7	1 300 729	38,5	2 075 248	61,5
	<b>Total Région</b>	<b>11 198 416</b>	<b>41,4</b>	<b>15 876 504</b>	<b>58,6</b>	<b>4 989 557</b>	<b>34,9</b>	<b>9 288 040</b>	<b>65,1</b>
<b>Centre-Sud</b>	Bazega	2 811 749	42,2	3 858 913	57,8	1 265 133	34,2	2 434 812	65,8
	Nahouri	1 316 358	55,4	1 057 616	44,6	850 706	46,3	986 937	53,7
	Zoundweogo	2 903 603	49,2	3 003 343	50,8	1 417 796	41,9	1 963 216	58,1
	<b>Total Région</b>	<b>7 031 710</b>	<b>47,0</b>	<b>7 919 873</b>	<b>53,0</b>	<b>3 533 635</b>	<b>39,6</b>	<b>5 384 965</b>	<b>60,4</b>
<b>Est</b>	Gnagna	18 973 744	43,3	24 821 153	56,7	2 120 156	38,2	3 430 166	61,8
	Gourma	4 986 424	45,0	6 100 191	55,0	1 430 337	40,9	2 069 071	59,1
	Tapoa	4 736 886	44,8	5 834 097	55,2	1 377 926	34,6	2 601 515	65,4
	Komandjoari	1 031 923	51,6	969 180	48,4	329 991	43,4	429 585	56,6
	Kompienga	836 850	54,6	695 824	45,4	313 373	41,1	449 385	58,9
	<b>Total Région</b>	<b>30 565 827</b>	<b>44,3</b>	<b>38 420 446</b>	<b>55,7</b>	<b>5 571 784</b>	<b>38,3</b>	<b>8 979 722</b>	<b>61,7</b>
<b>Hauts-Bassins</b>	Houet	3 706 771	48,7	3 905 180	51,3	2 574 010	48,7	2 708 147	51,3
	Kenedougou	3 178 443	65,8	1 652 256	34,2	2 181 816	49,2	2 256 412	50,8
	Tuy	3 075 241	47,8	3 363 268	52,2	2 425 079	42,9	3 233 270	57,1
	<b>Total Région</b>	<b>9 960 455</b>	<b>52,8</b>	<b>8 920 704</b>	<b>47,2</b>	<b>7 180 905</b>	<b>46,7</b>	<b>8 197 829</b>	<b>53,3</b>
<b>Nord</b>	Passore	2 213 679	41,1	3 175 806	58,9	1 012 602	35,0	1 882 277	65,0
	Yatenga	5 482 913	44,3	6 879 938	55,7	2 146 310	39,5	3 293 613	60,5
	Loroum	1 648 355	45,0	2 011 272	55,0	557 955	40,9	807 769	59,1
	Zoundoma	1 487 455	46,7	1 695 437	53,3	712 379	45,0	870 137	55,0
	<b>Total Région</b>	<b>10 832 401</b>	<b>44,0</b>	<b>13 762 453</b>	<b>56,0</b>	<b>4 429 247</b>	<b>39,3</b>	<b>6 853 796</b>	<b>60,7</b>
<b>Plateau-Central</b>	Ganzourgou	3 158 213	43,2	4 145 318	56,8	1 390 967	39,4	2 136 866	60,6
	Ouhritenga	4 196 934	42,3	5 732 442	57,7	1 573 452	38,8	2 478 204	61,2
	Kourweogo	960 225	37,7	1 589 958	62,3	426 660	34,2	821 636	65,8
	<b>Total Région</b>	<b>8 315 371</b>	<b>42,0</b>	<b>11 467 718</b>	<b>58,0</b>	<b>3 391 079</b>	<b>38,4</b>	<b>5 436 706</b>	<b>61,6</b>
<b>Sahel</b>	Oudalan	3 386 124	77,4	989 334	22,6	459 849	64,8	249 874	35,2
	Seno	2 699 192	81,9	597 693	18,1	683 755	63,9	386 591	36,1
	Soum	4 719 783	66,6	2 364 716	33,4	1 540 407	63,5	886 586	36,5
	Yagha	1 877 486	62,6	1 119 705	37,4	477 643	43,6	616 788	56,4
	<b>Total Région</b>	<b>12 682 585</b>	<b>71,4</b>	<b>5 071 449</b>	<b>28,6</b>	<b>3 161 655</b>	<b>59,6</b>	<b>2 139 840</b>	<b>40,4</b>
<b>Sud-Ouest</b>	Bougouriba	1 092 182	75,9	347 408	24,1	505 594	47,1	567 990	52,9
	Poni	2 525 285	76,6	770 756	23,4	669 651	42,4	908 941	57,6
	Ioba	3 787 621	68,7	1 729 085	31,3	1 354 533	42,0	1 868 669	58,0
	Noumbiel	841 569	87,5	119 806	12,5	199 383	49,4	204 592	50,6
	<b>Total Région</b>	<b>8 246 658</b>	<b>73,5</b>	<b>2 967 055</b>	<b>26,5</b>	<b>2 729 161</b>	<b>43,5</b>	<b>3 550 192</b>	<b>56,5</b>
<b>Total Burkina</b>		<b>146 391 487</b>	<b>49,0</b>	<b>152 316 739</b>	<b>51,0</b>	<b>57 203 307</b>	<b>42,8</b>	<b>76 391 186</b>	<b>57,2</b>

**Tableau B4S2A01: Répartition de la main d'œuvre familiale selon la Quantité de travail (Homme/jour) par activité et par sexe (suite)**

Regions	Provinces	Transport			
		Hommes	%ligne	Femmes	%ligne
<b>Boucle Du Mouhoun</b>	Kossi	941 325	74,1	328 469	25,9
	Mouhoun	1 416 851	58,4	1 007 230	41,6
	Sourou	716 073	45,7	851 459	54,3
	Bale	1 029 198	61,3	649 754	38,7
	Banwa	729 053	70,7	302 338	29,3
	Nayala	368 498	44,7	456 335	55,3
	<b>Total Région</b>	<b>5 200 997</b>	<b>59,1</b>	<b>3 595 586</b>	<b>40,9</b>
<b>Cascades</b>	Comoe	900 490	46,6	1 032 390	53,4
	Leraba	375 885	48,3	403 111	51,7
	<b>Total Région</b>	<b>1 276 375</b>	<b>47,1</b>	<b>1 435 501</b>	<b>52,9</b>
<b>Centre</b>	Kadiogo	894 224	37,0	1 522 566	63,0
	<b>Total Région</b>	<b>894 224</b>	<b>37,0</b>	<b>1 522 566</b>	<b>63,0</b>
<b>Centre-Est</b>	Boulgou	409 179	21,9	1 462 236	78,1
	Kouritenga	443 525	29,9	1 041 189	70,1
	Koulpelogo	591 872	33,1	1 196 844	66,9
	<b>Total Région</b>	<b>1 444 576</b>	<b>28,1</b>	<b>3 700 270</b>	<b>71,9</b>
<b>Centre-Nord</b>	Bam	504 282	43,3	660 986	56,7
	Namentenga	609 126	41,9	843 524	58,1
	Sanmatenga	1 051 988	35,9	1 875 962	64,1
	<b>Total Région</b>	<b>2 165 396</b>	<b>39,0</b>	<b>3 380 472</b>	<b>61,0</b>
<b>Centre-Ouest</b>	Boulkiemde	780 123	23,3	2 574 662	76,7
	Sanguie	437 581	19,8	1 767 970	80,2
	Sissili	687 650	55,3	556 021	44,7
	Ziro	661 690	43,0	878 887	57,0
	<b>Total Région</b>	<b>2 567 045</b>	<b>30,8</b>	<b>5 777 539</b>	<b>69,2</b>
<b>Centre-Sud</b>	Bazega	1 036 463	31,2	2 283 665	68,8
	Nahouri	409 941	33,8	801 695	66,2
	Zoundweogo	994 790	42,6	1 342 909	57,4
	<b>Total Région</b>	<b>2 441 193</b>	<b>35,5</b>	<b>4 428 269</b>	<b>64,5</b>
<b>Est</b>	Gnagna	1 315 748	32,5	2 729 493	67,5
	Gourma	806 462	33,5	1 597 320	66,5
	Tapoa	721 900	26,5	1 999 315	73,5
	Komandjoari	162 202	33,5	322 269	66,5
	Kompienga	131 882	32,1	278 870	67,9
	<b>Total Région</b>	<b>3 138 194</b>	<b>31,2</b>	<b>6 927 267</b>	<b>68,8</b>
<b>Hauts-Bassins</b>	Houet	1 048 843	52,5	950 474	47,5
	Kenedougou	794 316	62,2	481 775	37,8
	Tuy	975 730	46,7	1 112 745	53,3
	<b>Total Région</b>	<b>2 818 890</b>	<b>52,6</b>	<b>2 544 994</b>	<b>47,4</b>
<b>Nord</b>	Passore	581 068	36,9	992 609	63,1
	Yatenga	1 031 489	36,3	1 810 349	63,7
	Loroum	341 530	45,4	410 248	54,6
	Zondoma	516 951	46,4	596 567	53,6
	<b>Total Région</b>	<b>2 471 037</b>	<b>39,3</b>	<b>3 809 772</b>	<b>60,7</b>
<b>Plateau-Central</b>	Ganzourgou	820 889	35,4	1 500 346	64,6
	Oubritenga	886 812	35,2	1 635 739	64,8
	Kourweogo	209 349	32,8	429 761	67,2
	<b>Total Région</b>	<b>1 917 050</b>	<b>35,0</b>	<b>3 565 846</b>	<b>65,0</b>
<b>Sahel</b>	Oudalan	134 062	61,7	83 223	38,3
	Seno	304 966	51,9	282 463	48,1
	Soum	731 231	52,2	670 925	47,8
	Yagha	236 345	31,7	508 544	68,3
	<b>Total Région</b>	<b>1 406 604</b>	<b>47,7</b>	<b>1 545 156</b>	<b>52,3</b>
<b>Sud-Ouest</b>	Bougouriba	263 933	42,1	362 780	57,9
	Poni	163 032	15,5	887 003	84,5
	Ioba	722 431	27,4	1 911 539	72,6
	Noumbiel	26 398	9,7	246 053	90,3
	<b>Total Région</b>	<b>1 175 793</b>	<b>25,7</b>	<b>3 407 374</b>	<b>74,3</b>
<b>Total Burkina</b>		<b>28 917 375</b>	<b>38,8</b>	<b>45 640 612</b>	<b>61,2</b>

## **1.5. EMPLOI ET MAIN-D'ŒUVRE DE L'ENTRAIDE**

**Tableau B4S3A01 : Répartition de la main d'œuvre d'entraide selon Quantité de travail (Homme/jour) par activité et par sexe**

Regions	Provinces	Labour				Semis			
		Hommes	%ligne	Femmes	%ligne	Hommes	%ligne	Femmes	%ligne
<b>Boucle Du Mouhoun</b>	Kossi	67 969	96,0	2 852	4,0	35 621	50,3	35 186	49,7
	Mouhoun	52 404	88,6	6 722	11,4	75 190	57,8	54 978	42,2
	Sourou	11 104	92,6	882	7,4	10 131	61,7	6 282	38,3
	Bale	30 444	89,8	3 441	10,2	33 384	75,4	10 867	24,6
	Banwa	12 840	98,3	222	1,7	17 374	50,9	16 757	49,1
	Nayala	15 091	75,1	4 997	24,9	10 136	54,1	8 592	45,9
	<b>Total Région</b>	<b>189 852</b>	<b>90,9</b>	<b>19 115</b>	<b>9,1</b>	<b>181 836</b>	<b>57,8</b>	<b>132 662</b>	<b>42,2</b>
<b>Cascades</b>	Comoe	47 529	90,7	4 849	9,3	11 495	28,6	28 674	71,4
	Leraba	70 340	80,9	16 639	19,1	9 507	12,8	64 780	87,2
	<b>Total Région</b>	<b>117 870</b>	<b>84,6</b>	<b>21 488</b>	<b>15,4</b>	<b>21 002</b>	<b>18,3</b>	<b>93 454</b>	<b>81,7</b>
<b>Centre</b>	Kadiogo	14 885	66,5	7 504	33,5	9 852	65,7	5 142	34,3
	<b>Total Région</b>	<b>14 885</b>	<b>66,5</b>	<b>7 504</b>	<b>33,5</b>	<b>9 852</b>	<b>65,7</b>	<b>5 142</b>	<b>34,3</b>
<b>Centre-Est</b>	Boulgou	241 389	49,8	243 152	50,2	262 163	44,2	331 584	55,8
	Kouritenga	18 283	97,2	526	2,8	30 773	69,5	13 527	30,5
	Koulpelogo	52 258	90,9	5 247	9,1	10 310	12,4	73 077	87,6
	<b>Total Région</b>	<b>311 930</b>	<b>55,6</b>	<b>248 925</b>	<b>44,4</b>	<b>303 245</b>	<b>42,0</b>	<b>418 188</b>	<b>58,0</b>
<b>Centre-Nord</b>	Bam	3 717	100	.	0,0	8 621	51,6	8 090	48,4
	Namentenga	4 792	83,8	929	16,2	11 039	56,7	8 441	43,3
	Sanmatenga	13 745	84,3	2 553	15,7	8 288	59,3	5 699	40,7
	<b>Total Région</b>	<b>22 254</b>	<b>86,5</b>	<b>3 483</b>	<b>13,5</b>	<b>27 949</b>	<b>55,7</b>	<b>22 230</b>	<b>44,3</b>
<b>Centre-Ouest</b>	Boulkiemde	8 742	66,8	4 352	33,2	14 108	20,0	56 569	80,0
	Sanguie	43 572	73,4	15 809	26,6	280 701	67,0	138 142	33,0
	Sissili	51 434	78,5	14 096	21,5	55 678	57,0	41 929	43,0
	Ziro	11 908	100	.	0,0	26 267	34,2	50 466	65,8
	<b>Total Région</b>	<b>115 657</b>	<b>77,1</b>	<b>34 257</b>	<b>22,9</b>	<b>376 754</b>	<b>56,8</b>	<b>287 106</b>	<b>43,2</b>
<b>Centre-Sud</b>	Bazega	45 420	91,6	4 145	8,4	19 808	34,6	37 444	65,4
	Nahouri	45 200	97,0	1 402	3,0	5 461	11,7	41 169	88,3
	Zoundweogo	16 194	86,8	2 470	13,2	2 017	32,6	4 174	67,4
	<b>Total Région</b>	<b>106 815</b>	<b>93,0</b>	<b>8 018</b>	<b>7,0</b>	<b>27 285</b>	<b>24,8</b>	<b>82 787</b>	<b>75,2</b>
<b>Est</b>	Gnagna	42 584	75,3	13 993	24,7	21 637	27,1	58 175	72,9
	Gourma	44 709	85,0	7 865	15,0	5 335	20,4	20 804	79,6
	Tapoa	39 985	89,4	4 756	10,6	23 498	36,5	40 868	63,5
	Komandjoari	2 896	90,6	299	9,4	10 167	62,8	6 026	37,2
	Kompienga	9 637	91,7	876	8,3	10 768	41,5	15 151	58,5
	<b>Total Région</b>	<b>139 810</b>	<b>83,4</b>	<b>27 789</b>	<b>16,6</b>	<b>71 404</b>	<b>33,6</b>	<b>141 024</b>	<b>66,4</b>
<b>Hauts-Bassins</b>	Houet	69 225	86,0	11 249	14,0	90 285	50,7	87 659	49,3
	Kenedougou	115 394	93,8	7 575	6,2	77 159	48,2	82 814	51,8
	Tuy	76 321	98,4	1 254	1,6	14 357	16,9	70 439	83,1
	<b>Total Région</b>	<b>260 940</b>	<b>92,9</b>	<b>20 078</b>	<b>7,1</b>	<b>181 801</b>	<b>43,0</b>	<b>240 911</b>	<b>57,0</b>
<b>Nord</b>	Passore	9 135	52,0	8 428	48,0	7 042	30,0	16 420	70,0
	Yatenga	94 278	83,7	18 340	16,3	88 142	47,2	98 664	52,8
	Loroum	1 693	90,1	186	9,9	4 631	73,2	1 696	26,8
	Zoundma	20 050	11,3	19 014	48,7	23 302	44,6	28 916	55,4
	<b>Total Région</b>	<b>125 156</b>	<b>73,1</b>	<b>45 967</b>	<b>26,9</b>	<b>123 116</b>	<b>45,8</b>	<b>145 697</b>	<b>54,2</b>
<b>Plateau-Central</b>	Ganzourgou	22 089	75,2	7 278	24,8	20 758	32,2	43 727	67,8
	Ouhitenga	24 569	75,4	8 028	24,6	17 229	73,1	6 346	26,9
	Kourweogo	661	55,3	533	44,7	2 814	22,7	9 575	77,3
	<b>Total Région</b>	<b>47 319</b>	<b>74,9</b>	<b>15 840</b>	<b>25,1</b>	<b>40 801</b>	<b>40,6</b>	<b>59 648</b>	<b>59,4</b>
<b>Sahel</b>	Oudalan	335	68,6	153	31,4	9 024	66,4	4 575	33,6
	Seno	542	100	.	0,0	21 419	65,9	11 093	34,1
	Soum	5 108	100	.	0,0	34 264	95,0	1 809	5,0
	Yagha	4 280	66,8	2 131	33,2	28 176	67,1	13 828	32,9
	<b>Total Région</b>	<b>10 266</b>	<b>81,8</b>	<b>2 284</b>	<b>18,2</b>	<b>92 882</b>	<b>74,8</b>	<b>31 305</b>	<b>25,2</b>
<b>Sud-Ouest</b>	Bougouriba	110 244	98,5	1 640	1,5	10 803	16,8	53 655	83,2
	Poni	409 134	97,5	10 674	2,5	6 101	3,5	169 102	96,5
	Ioba	329 228	98,9	3 574	1,1	22 776	16,1	118 915	83,9
	Noumbiel	87 885	98,0	1 789	2,0	3 222	10,4	27 631	89,6
	<b>Total Région</b>	<b>936 491</b>	<b>98,1</b>	<b>17 677</b>	<b>1,9</b>	<b>42 902</b>	<b>10,4</b>	<b>369 303</b>	<b>89,6</b>
<b>Total Burkina</b>		<b>2 399 243</b>	<b>83,5</b>	<b>472 423</b>	<b>16,5</b>	<b>1 500 831</b>	<b>42,5</b>	<b>2 029 457</b>	<b>57,5</b>

**Tableau B4S3A01 : Répartition de la main d'œuvre d'entraide selon Quantité de travail  
(Homme/jour) par activité et par sexe (suite)**

Régions	Provinces	Entretiens				Recolte			
		Hommes	%ligne	Femmes	%ligne	Hommes	%ligne	Femmes	%ligne
<b>Boucle Du Mouhoun</b>	Kossi	831 263	98,2	15 492	1,8	177 535	71,7	70 086	28,3
	Mouhoun	382 523	70,0	163 844	30,0	281 347	51,1	269 156	48,9
	Sourou	65 601	66,7	32 687	33,3	84 504	66,0	43 439	34,0
	Bale	219 484	76,5	67 507	23,5	184 527	50,2	182 937	49,8
	Banwa	125 779	81,5	28 530	18,5	154 474	51,0	148 124	49,0
	Nayala	100 506	76,0	31 748	24,0	143 084	52,6	128 940	47,4
	<b>Total Région</b>	<b>1 725 155</b>	<b>83,5</b>	<b>339 809</b>	<b>16,5</b>	<b>1 025 472</b>	<b>54,9</b>	<b>842 683</b>	<b>45,1</b>
<b>Cascades</b>	Comoe	139 922	57,2	104 615	42,8	344 724	47,9	374 810	52,1
	Leraba	67 527	48,8	70 904	51,2	273 376	46,7	312 264	53,3
	<b>Total Région</b>	<b>207 449</b>	<b>54,2</b>	<b>175 520</b>	<b>45,8</b>	<b>618 101</b>	<b>47,4</b>	<b>687 075</b>	<b>52,6</b>
<b>Centre</b>	Kadiogo	46 697	61,4	29 313	38,6	41 195	27,8	107 124	72,2
	<b>Total Région</b>	<b>46 697</b>	<b>61,4</b>	<b>29 313</b>	<b>38,6</b>	<b>41 195</b>	<b>27,8</b>	<b>107 124</b>	<b>72,2</b>
<b>Centre-Est</b>	Boulgou	557 869	61,3	352 566	38,7	482 734	44,3	606 853	55,7
	Kouritenga	166 760	73,2	61 094	26,8	453 599	50,8	438 510	49,2
	Koulpelogo	359 801	82,8	74 607	17,2	315 288	49,3	324 577	50,7
	<b>Total Région</b>	<b>1 084 430</b>	<b>69,0</b>	<b>488 268</b>	<b>31,0</b>	<b>1 251 622</b>	<b>47,7</b>	<b>1 369 941</b>	<b>52,3</b>
<b>Centre-Nord</b>	Bam	65 468	52,9	58 384	47,1	79 065	63,7	45 089	36,3
	Namentenga	149 111	66,7	74 316	33,3	165 287	66,6	83 012	33,4
	Sanmatenga	164 001	62,7	97 483	37,3	183 800	49,7	186 058	50,3
	<b>Total Région</b>	<b>378 580</b>	<b>62,2</b>	<b>230 182</b>	<b>37,8</b>	<b>428 152</b>	<b>57,7</b>	<b>314 159</b>	<b>42,3</b>
<b>Centre-Ouest</b>	Boulkiemde	644 089	37,9	1 057 030	62,1	321 296	28,1	820 264	71,9
	Sanguie	1 465 389	71,8	574 206	28,2	205 595	19,5	848 840	80,5
	Sissili	348 229	<b>76,2</b>	108 596	<b>23,8</b>	248 566	<b>51,8</b>	231 480	<b>48,2</b>
	Ziro	212 095	68,5	97 674	31,5	187 530	55,1	152 943	44,9
	<b>Total Région</b>	<b>2 669 803</b>	<b>59,2</b>	<b>1 837 507</b>	<b>40,8</b>	<b>962 986</b>	<b>31,9</b>	<b>2 053 528</b>	<b>68,1</b>
<b>Centre-Sud</b>	Bazega	195 069	<b>55,4</b>	157 071	<b>44,6</b>	168 423	<b>47,5</b>	186 107	<b>52,5</b>
	Nahouri	388 277	91,7	35 210	8,3	90 201	60,1	59 835	39,9
	Zoundweogo	128 127	<b>76,5</b>	39 341	<b>23,5</b>	271 676	<b>51,2</b>	259 363	<b>48,8</b>
	<b>Total Région</b>	<b>711 473</b>	<b>75,4</b>	<b>231 622</b>	<b>24,6</b>	<b>530 301</b>	<b>51,2</b>	<b>505 305</b>	<b>48,8</b>
<b>Est</b>	Gnagna	1 414 097	71,0	578 802	29,0	688 401	62,0	421 565	38,0
	Gourma	247 496	84,2	46 403	15,8	235 506	57,8	171 843	42,2
	Tapoa	335 312	66,8	166 988	33,2	317 953	59,4	217 435	40,6
	Komandjoari	52 535	87,0	7 832	13,0	48 349	67,2	23 633	32,8
	Kompienga	125 285	86,9	18 822	13,1	77 050	55,1	62 804	44,9
	<b>Total Région</b>	<b>2 174 726</b>	<b>72,6</b>	<b>818 847</b>	<b>27,4</b>	<b>1 367 260</b>	<b>60,4</b>	<b>897 280</b>	<b>39,6</b>
<b>Hauts-Bassins</b>	Houet	682 824	64,2	381 436	35,8	908 913	52,2	833 662	47,8
	Kenedougou	350 947	70,8	144 570	29,2	560 907	57,9	408 351	42,1
	Tuy	105 436	55,7	83 713	44,3	267 760	55,7	212 589	44,3
	<b>Total Région</b>	<b>1 139 208</b>	<b>65,1</b>	<b>609 720</b>	<b>34,9</b>	<b>1 737 580</b>	<b>54,4</b>	<b>1 454 602</b>	<b>45,6</b>
<b>Nord</b>	Passore	342 004	60,8	220 238	39,2	161 954	49,5	165 051	50,5
	Yatenga	240 527	46,6	275 141	53,4	218 583	43,5	284 090	56,5
	Loroum	19 692	<b>68,9</b>	8 888	<b>31,1</b>	7 633	<b>45,4</b>	9 174	<b>54,6</b>
	Zondoma	72 840	58,4	51 885	41,6	71 536	52,2	65 385	47,8
	<b>Total Région</b>	<b>675 062</b>	<b>54,8</b>	<b>556 151</b>	<b>45,2</b>	<b>459 705</b>	<b>46,7</b>	<b>523 700</b>	<b>53,3</b>
<b>Plateau-Central</b>	Ganzourgou	135 756	59,9	91 023	40,1	288 561	52,3	262 763	47,7
	Ouhritenga	34 270	64,5	18 856	35,5	111 162	46,4	128 632	53,6
	Kourweogo	141 122	45,2	170 980	54,8	39 703	31,0	88 409	69,0
	<b>Total Région</b>	<b>311 147</b>	<b>52,6</b>	<b>280 859</b>	<b>47,4</b>	<b>439 426</b>	<b>47,8</b>	<b>479 804</b>	<b>52,2</b>
<b>Sahel</b>	Oudalan	127 431	90,5	13 366	9,5	35 625	50,9	34 321	49,1
	Seno	127 845	93,3	9 135	6,7	114 286	83,5	22 557	16,5
	Soum	125 718	80,9	29 601	19,1	98 768	85,2	17 120	14,8
	Yagha	161 457	95,6	7 406	4,4	95 320	74,5	32 641	25,5
	<b>Total Région</b>	<b>542 451</b>	<b>90,1</b>	<b>59 507</b>	<b>9,9</b>	<b>343 998</b>	<b>76,3</b>	<b>106 638</b>	<b>23,7</b>
<b>Sud-Ouest</b>	Bougouriba	477 804	95,7	21 633	4,3	118 473	47,2	132 666	52,8
	Poni	429 533	<b>87,3</b>	62 286	<b>12,7</b>	130 581	<b>39,5</b>	199 705	<b>60,5</b>
	Ioba	2 097 149	93,7	140 279	6,3	1 064 507	64,3	589 979	35,7
	Noumbiel	113 577	91,8	10 124	8,2	36 424	50,7	35 454	49,3
	<b>Total Région</b>	<b>3 118 063</b>	<b>93,0</b>	<b>234 321</b>	<b>7,0</b>	<b>1 349 984</b>	<b>58,5</b>	<b>957 804</b>	<b>41,5</b>
<b>Total Burkina</b>		<b>14 784 243</b>	<b>71,5</b>	<b>5 891 627</b>	<b>28,5</b>	<b>10 555 781</b>	<b>50,6</b>	<b>10 299 643</b>	<b>49,4</b>



**Tableau B4S3A01 : Répartition de la main d'œuvre d'entraide selon Quantité de travail (Homme/jour) par activité et par sexe (suite)**

Regions	Provinces	Transport			
		Hommes	%ligne	Femmes	%ligne
<b>Boucle Du Mouhoun</b>	Kossi	39 585	79,2	10 389	20,8
	Mouhoun	85 846	52,1	78 842	47,9
	Sourou	10 103	65,7	5 279	34,3
	Bale	28 449	45,3	34 393	54,7
	Banwa	10 272	58,8	7 185	41,2
	Nayala	21 938	73,3	8 007	26,7
	<b>Total Région</b>	<b>196 193</b>	<b>57,7</b>	<b>144 097</b>	<b>42,3</b>
<b>Cascades</b>	Comoe	91 090	29,4	219 035	70,6
	Leraba	65 733	38,7	103 906	61,3
	<b>Total Région</b>	<b>156 822</b>	<b>32,7</b>	<b>322 940</b>	<b>67,3</b>
<b>Centre</b>	Kadioogo	27 917	20,1	111 145	79,9
	<b>Total Région</b>	<b>27 917</b>	<b>20,1</b>	<b>111 145</b>	<b>79,9</b>
<b>Centre-Est</b>	Boulgou	330 221	46,7	376 479	53,3
	Kouritenga	43 041	23,1	143 405	76,9
	Koulpelogo	37 598	22,1	132 534	77,9
	<b>Total Région</b>	<b>410 860</b>	<b>38,6</b>	<b>652 418</b>	<b>61,4</b>
<b>Centre-Nord</b>	Bam	27 001	60,7	17 506	39,3
	Namentenga	41 900	59,7	28 229	40,3
	Sanmatenga	56 476	39,3	87 408	60,7
	<b>Total Région</b>	<b>125 377</b>	<b>48,5</b>	<b>133 143</b>	<b>51,5</b>
<b>Centre-Ouest</b>	Boulkiemde	46 226	13,7	292 274	86,3
	Sanguie	74 957	12,0	552 054	88,0
	Sissili	34 085	<b>53,9</b>	29 098	<b>46,1</b>
	Ziro	57 353	53,3	50 199	46,7
	<b>Total Région</b>	<b>212 620</b>	<b>18,7</b>	<b>923 625</b>	<b>81,3</b>
<b>Centre-Sud</b>	Bazega	78 331	<b>49,1</b>	81 063	<b>50,9</b>
	Nahouri	14 272	35,5	25 986	64,5
	Zoundweogo	12 982	<b>11,0</b>	105 541	<b>89,0</b>
	<b>Total Région</b>	<b>105 585</b>	<b>33,2</b>	<b>212 590</b>	<b>66,8</b>
<b>Est</b>	Gnagna	238 938	50,8	231 338	49,2
	Gourma	19 826	19,7	80 687	80,3
	Tapoa	94 685	45,7	112 418	54,3
	Komandjoari	18 292	42,0	25 265	58,0
	Kompienga	13 204	29,3	31 810	70,7
	<b>Total Région</b>	<b>384 945</b>	<b>44,4</b>	<b>481 518</b>	<b>55,6</b>
<b>Hauts-Bassins</b>	Houet	72 742	37,2	123 045	62,8
	Kenedougou	78 393	45,9	92 300	54,1
	Tuy	68 213	67,4	32 980	32,6
	<b>Total Région</b>	<b>219 348</b>	<b>46,9</b>	<b>248 325</b>	<b>53,1</b>
<b>Nord</b>	Passore	45 055	53,4	39 300	46,6
	Yatenga	36 292	22,1	127 664	77,9
	Loroum	2 563	<b>44,7</b>	3 170	<b>55,3</b>
	Zondoma	80 995	63,5	46 569	36,5
	<b>Total Région</b>	<b>164 906</b>	<b>43,2</b>	<b>216 704</b>	<b>56,8</b>
<b>Plateau-Central</b>	Ganzourgou	49 031	40,1	73 348	59,9
	Ouhritenga	12 663	33,3	25 420	66,7
	Kourweogo	2 174	11,6	16 564	88,4
	<b>Total Région</b>	<b>63 868</b>	<b>35,6</b>	<b>115 332</b>	<b>64,4</b>
<b>Sahel</b>	Oudalan	15 410	48,4	16 458	51,6
	Seno	57 345	66,9	28 344	33,1
	Soum	29 998	61,2	19 031	38,8
	Yagha	28 458	60,6	18 468	39,4
	<b>Total Région</b>	<b>131 211</b>	<b>61,5</b>	<b>82 302</b>	<b>38,5</b>
<b>Sud-Ouest</b>	Bougouriba	28 665	24,1	90 462	75,9
	Poni	24 053	<b>16,2</b>	124 876	<b>83,8</b>
	Ioba	530 432	62,0	325 592	38,0
	Noumbiel	2 465	4,7	49 522	95,3
	<b>Total Région</b>	<b>585 615</b>	<b>49,8</b>	<b>590 452</b>	<b>50,2</b>
<b>Total Burkina</b>		<b>2 785 268</b>	<b>39,7</b>	<b>4 234 590</b>	<b>60,3</b>



**Tableau B4S3A01 : Répartition de la main d'œuvre d'entraide selon Quantité de travail  
(Homme/jour) par activité et par sexe**

Regions	Provinces	Labour				Semis			
		Hommes	%lign	Femmes	%lign	Hommes	%lign	Femmes	%lign
<b>Boucle Du Mouhoun</b>	Kossi	67 969	96,0	2 852	4,0	35 621	50,3	35 186	49,7
	Mouhoun	52 404	88,6	6 722	11,4	75 190	57,8	54 978	42,2
	Sourou	11 104	92,6	882	7,4	10 131	61,7	6 282	38,3
	Bale	30 444	89,8	3 441	10,2	33 384	75,4	10 867	24,6
	Banwa	12 840	98,3	222	1,7	17 374	50,9	16 757	49,1
	Nayala	15 091	75,1	4 997	24,9	10 136	54,1	8 592	45,9
	<b>Total Région</b>	<b>189 852</b>	<b>90,9</b>	<b>19 115</b>	<b>9,1</b>	<b>181 836</b>	<b>57,8</b>	<b>132 662</b>	<b>42,2</b>
<b>Cascades</b>	Comoe	47 529	90,7	4 849	9,3	11 495	28,6	28 674	71,4
	Leraba	70 340	80,9	16 639	19,1	9 507	12,8	64 780	87,2
	<b>Total Région</b>	<b>117 870</b>	<b>84,6</b>	<b>21 488</b>	<b>15,4</b>	<b>21 002</b>	<b>18,3</b>	<b>93 454</b>	<b>81,7</b>
<b>Centre</b>	Kadiogo	14 885	66,5	7 504	33,5	9 852	65,7	5 142	34,3
	<b>Total Région</b>	<b>14 885</b>	<b>66,5</b>	<b>7 504</b>	<b>33,5</b>	<b>9 852</b>	<b>65,7</b>	<b>5 142</b>	<b>34,3</b>
<b>Centre-Est</b>	Boulgou	241 389	49,8	243 152	50,2	262 163	44,2	331 584	55,8
	Kouritenga	18 283	97,2	526	2,8	30 773	69,5	13 527	30,5
	Koulpelogo	52 258	90,9	5 247	9,1	10 310	12,4	73 077	87,6
	<b>Total Région</b>	<b>311 930</b>	<b>55,6</b>	<b>248 925</b>	<b>44,4</b>	<b>303 245</b>	<b>42,0</b>	<b>418 188</b>	<b>58,0</b>
<b>Centre-Nord</b>	Bam	3 717	100	.	0,0	8 621	51,6	8 090	48,4
	Namentenga	4 792	83,8	929	16,2	11 039	56,7	8 441	43,3
	Sanmatenga	13 745	84,3	2 553	15,7	8 288	59,3	5 699	40,7
	<b>Total Région</b>	<b>22 254</b>	<b>86,5</b>	<b>3 483</b>	<b>13,5</b>	<b>27 949</b>	<b>55,7</b>	<b>22 230</b>	<b>44,3</b>
<b>Centre-Ouest</b>	Boulkiemde	8 742	66,8	4 352	33,2	14 108	20,0	56 569	80,0
	Sanguie	43 572	73,4	15 809	26,6	280 701	67,0	138 142	33,0
	Sissili	51 434	<b>78,5</b>	14 096	<b>21,5</b>	55 678	<b>57,0</b>	41 929	<b>43,0</b>
	Ziro	11 908	100	.	0,0	26 267	34,2	50 466	65,8
	<b>Total Région</b>	<b>115 657</b>	<b>77,1</b>	<b>34 257</b>	<b>22,9</b>	<b>376 754</b>	<b>56,8</b>	<b>287 106</b>	<b>43,2</b>
<b>Centre-Sud</b>	Bazega	45 420	<b>91,6</b>	4 145	<b>8,4</b>	19 808	<b>34,6</b>	37 444	<b>65,4</b>
	Nahouri	45 200	97,0	1 402	3,0	5 461	11,7	41 169	88,3
	Zoundweogo	16 194	<b>86,8</b>	2 470	<b>13,2</b>	2 017	<b>32,6</b>	4 174	<b>67,4</b>
	<b>Total Région</b>	<b>106 815</b>	<b>93,0</b>	<b>8 018</b>	<b>7,0</b>	<b>27 285</b>	<b>24,8</b>	<b>82 787</b>	<b>75,2</b>
<b>Est</b>	Gnagna	42 584	75,3	13 993	24,7	21 637	27,1	58 175	72,9
	Gourma	44 709	85,0	7 865	15,0	5 335	20,4	20 804	79,6
	Tapoa	39 985	89,4	4 756	10,6	23 498	36,5	40 868	63,5
	Komandjoari	2 896	90,6	299	9,4	10 167	62,8	6 026	37,2
	Kompienga	9 637	91,7	876	8,3	10 768	41,5	15 151	58,5
	<b>Total Région</b>	<b>139 810</b>	<b>83,4</b>	<b>27 789</b>	<b>16,6</b>	<b>71 404</b>	<b>33,6</b>	<b>141 024</b>	<b>66,4</b>
<b>Hauts-Bassins</b>	Houet	69 225	86,0	11 249	14,0	90 285	50,7	87 659	49,3
	Kenedougou	115 394	93,8	7 575	6,2	77 159	48,2	82 814	51,8
	Tuy	76 321	98,4	1 254	1,6	14 357	16,9	70 439	83,1
	<b>Total Région</b>	<b>260 940</b>	<b>92,9</b>	<b>20 078</b>	<b>7,1</b>	<b>181 801</b>	<b>43,0</b>	<b>240 911</b>	<b>57,0</b>
<b>Nord</b>	Passore	9 135	52,0	8 428	48,0	7 042	30,0	16 420	70,0
	Yatenga	94 278	83,7	18 340	16,3	88 142	47,2	98 664	52,8
	Loroum	1 693	<b>90,1</b>	186	<b>9,9</b>	4 631	<b>73,2</b>	1 696	<b>26,8</b>
	Zoundma	20 050	51,3	19 014	48,7	23 302	44,6	28 916	55,4
	<b>Total Région</b>	<b>125 156</b>	<b>73,1</b>	<b>45 967</b>	<b>26,9</b>	<b>123 116</b>	<b>45,8</b>	<b>145 697</b>	<b>54,2</b>
<b>Plateau-Central</b>	Ganzourgou	22 089	75,2	7 278	24,8	20 758	32,2	43 727	67,8
	Ouhritenga	24 569	75,4	8 028	24,6	17 229	73,1	6 346	26,9
	Kourweogo	661	55,3	533	44,7	2 814	22,7	9 575	77,3
	<b>Total Région</b>	<b>47 319</b>	<b>74,9</b>	<b>15 840</b>	<b>25,1</b>	<b>40 801</b>	<b>40,6</b>	<b>59 648</b>	<b>59,4</b>
<b>Sahel</b>	Oudalan	335	68,6	153	31,4	9 024	66,4	4 575	33,6
	Seno	542	100	.	0,0	21 419	65,9	11 093	34,1
	Soum	5 108	100	.	0,0	34 264	95,0	1 809	5,0
	Yagha	4 280	66,8	2 131	33,2	28 176	67,1	13 828	32,9
	<b>Total Région</b>	<b>10 266</b>	<b>81,8</b>	<b>2 284</b>	<b>18,2</b>	<b>92 882</b>	<b>74,8</b>	<b>31 305</b>	<b>25,2</b>
<b>Sud-Ouest</b>	Bougouriba	110 244	98,5	1 640	1,5	10 803	16,8	53 655	83,2
	Poni	409 134	<b>97,5</b>	10 674	<b>2,5</b>	6 101	<b>3,5</b>	169 102	<b>96,5</b>
	Ioba	329 228	98,9	3 574	1,1	22 776	16,1	118 915	83,9
	Noumbiel	87 885	98,0	1 789	2,0	3 222	10,4	27 631	89,6
	<b>Total Région</b>	<b>936 491</b>	<b>98,1</b>	<b>17 677</b>	<b>1,9</b>	<b>42 902</b>	<b>10,4</b>	<b>369 303</b>	<b>89,6</b>
<b>Total Burkina</b>		<b>2 399 243</b>	<b>83,5</b>	<b>472 423</b>	<b>16,5</b>	<b>1 500 831</b>	<b>42,5</b>	<b>2 029 457</b>	<b>57,5</b>

**Tableau B4S3A01 : Répartition de la main d'œuvre d'entraide selon Quantité de travail (Homme/jour) par activité et par sexe (suite)**

Region	Province	Entretien				Récolte			
		Hommes	%lign	Femmes	%lign	Hommes	%lign	Femmes	%lign
Boucle Du Mouhoun	Kossi	831 263	98,2	15 492	1,8	177 535	71,7	70 086	28,3
	Mouhoun	382 523	70,0	163 844	30,0	281 347	51,1	269 156	48,9
	Sourou	65 601	66,7	32 687	33,3	84 504	66,0	43 439	34,0
	Bale	219 484	76,5	67 507	23,5	184 527	50,2	182 937	49,8
	Banwa	125 779	81,5	28 530	18,5	154 474	51,0	148 124	49,0
	Nayala	100 506	76,0	31 748	24,0	143 084	52,6	128 940	47,4
	<b>Total Région</b>	<b>1 725 155</b>	<b>83,5</b>	<b>339 809</b>	<b>16,5</b>	<b>1 025 472</b>	<b>54,9</b>	<b>842 683</b>	<b>45,1</b>
Cascades	Comoe	139 922	57,2	104 615	42,8	344 724	47,9	374 810	52,1
	Leraba	67 527	48,8	70 904	51,2	273 376	46,7	312 264	53,3
	<b>Total Région</b>	<b>207 449</b>	<b>54,2</b>	<b>175 520</b>	<b>45,8</b>	<b>618 101</b>	<b>47,4</b>	<b>687 075</b>	<b>52,6</b>
Centre	Kadiogo	46 697	61,4	29 313	38,6	41 195	27,8	107 124	72,2
	<b>Total Région</b>	<b>46 697</b>	<b>61,4</b>	<b>29 313</b>	<b>38,6</b>	<b>41 195</b>	<b>27,8</b>	<b>107 124</b>	<b>72,2</b>
Centre-Est	Boulgou	557 869	61,3	352 566	38,7	482 734	44,3	606 853	55,7
	Kouritenga	166 760	73,2	61 094	26,8	453 599	50,8	438 510	49,2
	Koulpelogo	359 801	82,8	74 607	17,2	315 288	49,3	324 577	50,7
	<b>Total Région</b>	<b>1 084 430</b>	<b>69,0</b>	<b>488 268</b>	<b>31,0</b>	<b>1 251 622</b>	<b>47,7</b>	<b>1 369 941</b>	<b>52,3</b>
Centre-Nord	Bam	65 468	52,9	58 384	47,1	79 065	63,7	45 089	36,3
	Namentenga	149 111	66,7	74 316	33,3	165 287	66,6	83 012	33,4
	Sanmatenga	164 001	62,7	97 483	37,3	183 800	49,7	186 058	50,3
	<b>Total Région</b>	<b>378 580</b>	<b>62,2</b>	<b>230 182</b>	<b>37,8</b>	<b>428 152</b>	<b>57,7</b>	<b>314 159</b>	<b>42,3</b>
Centre-Ouest	Boulkiemde	644 089	37,9	1 057 030	62,1	321 296	28,1	820 264	71,9
	Sanguie	1 465 389	71,8	574 206	28,2	205 595	19,5	848 840	80,5
	Sissili	348 229	<b>76,2</b>	108 596	<b>23,8</b>	248 566	<b>51,8</b>	231 480	<b>48,2</b>
	Ziro	212 095	68,5	97 674	31,5	187 530	55,1	152 943	44,9
	<b>Total Région</b>	<b>2 669 803</b>	<b>59,2</b>	<b>1 837 507</b>	<b>40,8</b>	<b>962 986</b>	<b>31,9</b>	<b>2 053 528</b>	<b>68,1</b>
Centre-Sud	Bazega	195 069	<b>55,4</b>	157 071	<b>44,6</b>	168 423	<b>47,5</b>	186 107	<b>52,5</b>
	Nahouri	388 277	91,7	35 210	8,3	90 201	60,1	59 835	39,9
	Zoundweogo	128 127	<b>76,5</b>	39 341	<b>23,5</b>	271 676	<b>51,2</b>	259 363	<b>48,8</b>
	<b>Total Région</b>	<b>711 473</b>	<b>75,4</b>	<b>231 622</b>	<b>24,6</b>	<b>530 301</b>	<b>51,2</b>	<b>505 305</b>	<b>48,8</b>
Est	Gnagna	1 414 097	71,0	578 802	29,0	688 401	62,0	421 565	38,0
	Gourma	247 496	84,2	46 403	15,8	235 506	57,8	171 843	42,2
	Tapoa	335 312	66,8	166 988	33,2	317 953	59,4	217 435	40,6
	Komandjoari	52 535	87,0	7 832	13,0	48 349	67,2	23 633	32,8
	Kompienga	125 285	86,9	18 822	13,1	77 050	55,1	62 804	44,9
	<b>Total Région</b>	<b>2 174 726</b>	<b>72,6</b>	<b>818 847</b>	<b>27,4</b>	<b>1 367 260</b>	<b>60,4</b>	<b>897 280</b>	<b>39,6</b>
Hauts-Bassins	Houet	682 824	64,2	381 436	35,8	908 913	52,2	833 662	47,8
	Kenedougou	350 947	70,8	144 570	29,2	560 907	57,9	408 351	42,1
	Tuy	105 436	55,7	83 713	44,3	267 760	55,7	212 589	44,3
	<b>Total Région</b>	<b>1 139 208</b>	<b>65,1</b>	<b>609 720</b>	<b>34,9</b>	<b>1 737 580</b>	<b>54,4</b>	<b>1 454 602</b>	<b>45,6</b>
Nord	Passore	342 004	60,8	220 238	39,2	161 954	49,5	165 051	50,5
	Yatenga	240 527	46,6	275 141	53,4	218 583	43,5	284 090	56,5
	Loroum	19 692	<b>68,9</b>	8 888	<b>31,1</b>	7 633	<b>45,4</b>	9 174	<b>54,6</b>
	Zoundma	72 840	58,4	51 885	41,6	71 536	52,2	65 385	47,8
	<b>Total Région</b>	<b>675 062</b>	<b>54,8</b>	<b>556 151</b>	<b>45,2</b>	<b>459 705</b>	<b>46,7</b>	<b>523 700</b>	<b>53,3</b>
Plateau-Central	Ganzourgou	135 756	59,9	91 023	40,1	288 561	52,3	262 763	47,7
	Ouhritenga	34 270	64,5	18 856	35,5	111 162	46,4	128 632	53,6
	Kourweogo	141 122	45,2	170 980	54,8	39 703	31,0	88 409	69,0
	<b>Total Région</b>	<b>311 147</b>	<b>52,6</b>	<b>280 859</b>	<b>47,4</b>	<b>439 426</b>	<b>47,8</b>	<b>479 804</b>	<b>52,2</b>
Sahel	Oudalan	127 431	90,5	13 366	9,5	35 625	50,9	34 321	49,1
	Seno	127 845	93,3	9 135	6,7	114 286	83,5	22 557	16,5
	Soum	125 718	80,9	29 601	19,1	98 768	85,2	17 120	14,8
	Yagha	161 457	95,6	7 406	4,4	95 320	74,5	32 641	25,5
	<b>Total Région</b>	<b>542 451</b>	<b>90,1</b>	<b>59 507</b>	<b>9,9</b>	<b>343 998</b>	<b>76,3</b>	<b>106 638</b>	<b>23,7</b>
Sud-Ouest	Bougouriba	477 804	95,7	21 633	4,3	118 473	47,2	132 666	52,8
	Poni	429 533	<b>87,3</b>	62 286	<b>12,7</b>	130 581	<b>39,5</b>	199 705	<b>60,5</b>
	Ioba	2 097 149	93,7	140 279	6,3	1 064 507	64,3	589 979	35,7
	Noumbiel	113 577	91,8	10 124	8,2	36 424	50,7	35 454	49,3
	<b>Total Région</b>	<b>3 118 063</b>	<b>93,0</b>	<b>234 321</b>	<b>7,0</b>	<b>1 349 984</b>	<b>58,5</b>	<b>957 804</b>	<b>41,5</b>
<b>Total Burkina</b>		<b>14 784</b>	<b>71,5</b>	<b>5 891 627</b>	<b>28,5</b>	<b>10 555</b>	<b>50,6</b>	<b>10 299</b>	<b>49,4</b>

Tableau B4S3A01 : Répartition de la main d'œuvre d'entraide selon Quantité de travail (Homme/jour) par Activité et par sexe (suite)

Regions	Provinces	Transport			
		Hommes	%ligne	Femmes	%ligne
<b>Boucle Du Mouhoun</b>	Kossi	39 585	79,2	10 389	20,8
	Mouhoun	85 846	52,1	78 842	47,9
	Sourou	10 103	65,7	5 279	34,3
	Bale	28 449	45,3	34 393	54,7
	Banwa	10 272	58,8	7 185	41,2
	Nayala	21 938	73,3	8 007	26,7
	<b>Total Région</b>	<b>196 193</b>	<b>57,7</b>	<b>144 097</b>	<b>42,3</b>
<b>Cascades</b>	Comoe	91 090	29,4	219 035	70,6
	Leraba	65 733	38,7	103 906	61,3
	<b>Total Région</b>	<b>156 822</b>	<b>32,7</b>	<b>322 940</b>	<b>67,3</b>
<b>Centre</b>	Kadiogo	27 917	20,1	111 145	79,9
	<b>Total Région</b>	<b>27 917</b>	<b>20,1</b>	<b>111 145</b>	<b>79,9</b>
<b>Centre-Est</b>	Boulgou	330 221	46,7	376 479	53,3
	Kouritenga	43 041	23,1	143 405	76,9
	Koulpelogo	37 598	22,1	132 534	77,9
	<b>Total Région</b>	<b>410 860</b>	<b>38,6</b>	<b>652 418</b>	<b>61,4</b>
<b>Centre-Nord</b>	Bam	27 001	60,7	17 506	39,3
	Namentenga	41 900	59,7	28 229	40,3
	Sanmatenga	56 476	39,3	87 408	60,7
	<b>Total Région</b>	<b>125 377</b>	<b>48,5</b>	<b>133 143</b>	<b>51,5</b>
<b>Centre-Ouest</b>	Boulkiemde	46 226	13,7	292 274	86,3
	Sanguie	74 957	12,0	552 054	88,0
	Sissili	34 085	<b>53,9</b>	29 098	<b>46,1</b>
	Ziro	57 353	53,3	50 199	46,7
	<b>Total Région</b>	<b>212 620</b>	<b>18,7</b>	<b>923 625</b>	<b>81,3</b>
<b>Centre-Sud</b>	Bazega	78 331	<b>49,1</b>	81 063	<b>50,9</b>
	Nahouri	14 272	35,5	25 986	64,5
	Zoundweogo	12 982	<b>11,0</b>	105 541	<b>89,0</b>
	<b>Total Région</b>	<b>105 585</b>	<b>33,2</b>	<b>212 590</b>	<b>66,8</b>
<b>Est</b>	Gnagna	238 938	50,8	231 338	49,2
	Gourma	19 826	19,7	80 687	80,3
	Tapoa	94 685	45,7	112 418	54,3
	Komandjari	18 292	42,0	25 265	58,0
	Kompienga	13 204	29,3	31 810	70,7
	<b>Total Région</b>	<b>384 945</b>	<b>44,4</b>	<b>481 518</b>	<b>55,6</b>
<b>Hauts-Bassins</b>	Houet	72 742	37,2	123 045	62,8
	Kenedougou	78 393	45,9	92 300	54,1
	Tuy	68 213	67,4	32 980	32,6
	<b>Total Région</b>	<b>219 348</b>	<b>46,9</b>	<b>248 325</b>	<b>53,1</b>
<b>Nord</b>	Passore	45 055	53,4	39 300	46,6
	Yatenga	36 292	22,1	127 664	77,9
	Loroum	2 563	<b>44,7</b>	3 170	<b>55,3</b>
	Zondoma	80 995	63,5	46 569	36,5
	<b>Total Région</b>	<b>164 906</b>	<b>43,2</b>	<b>216 704</b>	<b>56,8</b>
<b>Plateau-Central</b>	Ganzourgou	49 031	40,1	73 348	59,9
	Oubritenga	12 663	33,3	25 420	66,7
	Kourweogo	2 174	11,6	16 564	88,4
	<b>Total Région</b>	<b>63 868</b>	<b>35,6</b>	<b>115 332</b>	<b>64,4</b>
<b>Sahel</b>	Oudalan	15 410	48,4	16 458	51,6
	Seno	57 345	66,9	28 344	33,1
	Soum	29 998	61,2	19 031	38,8
	Yagha	28 458	60,6	18 468	39,4
	<b>Total Région</b>	<b>131 211</b>	<b>61,5</b>	<b>82 302</b>	<b>38,5</b>
<b>Sud-Ouest</b>	Bougouriba	28 665	24,1	90 462	75,9
	Poni	24 053	<b>16,2</b>	124 876	<b>83,8</b>
	Ioba	530 432	62,0	325 592	38,0
	Noumbiel	2 465	4,7	49 522	95,3
	<b>Total Région</b>	<b>585 615</b>	<b>49,8</b>	<b>590 452</b>	<b>50,2</b>
<b>Total Burkina</b>		<b>2 785 268</b>	<b>39,7</b>	<b>4 234 590</b>	<b>60,3</b>



## **1.6. CONTRAINTES DE LA PRODUCTION ET DE LA COMMERCIALISATION**

**Tableau B4S4A01 : Répartition de la main d'œuvre rémunérée selon le sexe**

REGION	PROVINCE	Homme		Femme		Total	
		Effectif	% ligne	Effectif	% ligne	Effectif	% ligne
<b>Boucle du Mouhoun</b>	Kossi	95 487	74,4	32 800	25,6	128 287	100
	Mouhoun	83 614	74,1	29 263	25,9	112 877	100
	Sourou	124 913	68,7	56 970	31,3	181 882	100
	Bale	66 795	69,8	28 864	30,2	95 658	100
	Banwa	49 632	66,2	25 287	33,8	74 919	100
	Nayala	33 117	69,5	14 530	30,5	47 647	100
	<b>Total Région</b>	<b>453 557</b>	<b>70,7</b>	<b>187 714</b>	<b>29,3</b>	<b>641 272</b>	<b>100</b>
<b>Cascades</b>	Comoe	59 959	71,4	24 012	28,6	83 971	100
	Teraba	18 118	44,9	22 237	55,1	40 354	100
	<b>Total Région</b>	<b>78 076</b>	<b>62,8</b>	<b>46 248</b>	<b>37,2</b>	<b>124 325</b>	<b>100</b>
<b>Centre</b>	Kadiogo	8 281	90,1	909	9,9	9 190	100
	<b>Total Région</b>	<b>8 281</b>	<b>90,1</b>	<b>909</b>	<b>9,9</b>	<b>9 190</b>	<b>100</b>
<b>Centre-Est</b>	Boulgou	60 593	94,2	3 758	5,8	64 351	100
	Kouritenga	3 155	93,2	229	6,8	3 384	100
	Koulpelogo	13 913	65,5	7 341	34,5	21 254	100
	<b>Total Région</b>	<b>77 661</b>	<b>87,3</b>	<b>11 328</b>	<b>12,7</b>	<b>88 989</b>	<b>100</b>
<b>Centre-Nord</b>	Bam	19 339	92,3	1 617	7,7	20 956	100
	Namentenga	1 694	100			1 694	100
	Sanmatenga	22 893	80,5	5 549	19,5	28 443	100
	<b>Total Région</b>	<b>43 927</b>	<b>86,0</b>	<b>7 166</b>	<b>14,0</b>	<b>51 093</b>	<b>100</b>
<b>Centre-Ouest</b>	Boulkiemde	41 104	70,5	17 163	29,5	58 268	100
	Sanguie	32 593	77,8	9 314	22,2	41 907	100
	Sissili	21 825	79,7	5 545	20,3	27 369	100
	Ziro	10 441	79,2	2 748	20,8	13 189	100
	<b>Total Région</b>	<b>105 963</b>	<b>75,3</b>	<b>34 771</b>	<b>24,7</b>	<b>140 733</b>	<b>100</b>
<b>Centre-Sud</b>	Bazega	7 599	46,2	8 842	53,8	16 441	100
	Nahouri	32 584	78,6	8 897	21,4	41 481	100
	Zoundweogo	43 105	95,9	1 844	4,1	44 949	100
	<b>Total Région</b>	<b>83 288</b>	<b>81,0</b>	<b>19 583</b>	<b>19,0</b>	<b>102 871</b>	<b>100</b>
<b>Est</b>	Gnagna	22 306	100			22 306	100
	Gourma	13 309	97,5	346	2,5	13 655	100
	Tapoa	13 043	100			13 043	100
	Komandjoari	1 650	100			1 650	100
	Kompienga	8 610	89,7	989	10,3	9 599	100
	<b>Total Région</b>	<b>58 919</b>	<b>97,8</b>	<b>1 335</b>	<b>2,2</b>	<b>60 253</b>	<b>100</b>
<b>Hauts-Bassins</b>	Houet	71 540	59,8	48 111	40,2	119 651	100
	Kenedougou	75 480	54,8	62 133	45,2	137 613	100
	Tuy	33 666	58,1	24 326	41,9	57 991	100
	<b>Total Région</b>	<b>180 686</b>	<b>57,3</b>	<b>134 569</b>	<b>42,7</b>	<b>315 255</b>	<b>100</b>
<b>Nord</b>	Passore	12 579	57,8	9 193	42,2	21 772	100
	Yatenga	60 811	87,8	8 434	12,2	69 246	100
	Loroum	10 762	93,7	725	6,3	11 487	100
	Zondoma	15 420	70,0	6 607	30,0	22 027	100
	<b>Total Région</b>	<b>99 573</b>	<b>80,0</b>	<b>24 959</b>	<b>20,0</b>	<b>124 532</b>	<b>100</b>
<b>Plateau-Central</b>	Ganzourgou	10 573	71,7	4 177	28,3	14 750	100
	Oubritenga	1 521	89,6	176	10,4	1 696	100
	Kourweogo	1 908	53,8	1 636	46,2	3 544	100
	<b>Total Région</b>	<b>14 002</b>	<b>70,0</b>	<b>5 988</b>	<b>30,0</b>	<b>19 990</b>	<b>100</b>
<b>Sahel</b>	Oudalan	13 767	98,8	167	1,2	13 934	100
	Seno	15 075	92,2	1 277	7,8	16 352	100
	Soum	25 245	100			25 245	100
	Yagha	5 428	100			5 428	100
	<b>Total Région</b>	<b>59 515</b>	<b>97,6</b>	<b>1 444</b>	<b>2,4</b>	<b>60 960</b>	<b>100</b>
<b>Sud-Ouest</b>	Bougouriba	11 565	85,5	1 966	14,5	13 532	100
	Poni	51 622	87,2	7 552	12,8	59 174	100
	Ioba	32 464	83,6	6 372	16,4	38 836	100
	Noumbiel	11 661	92,7	917	7,3	12 578	100
	<b>Total Région</b>	<b>107 312</b>	<b>86,5</b>	<b>16 807</b>	<b>13,5</b>	<b>124 120</b>	<b>100</b>
<b>Total Burkina</b>		<b>1 370 759</b>	<b>73,6</b>	<b>492 823</b>	<b>26,4</b>	<b>1 863 582</b>	<b>100</b>

**Tableau B4S4A02 : Répartition de la main d'œuvre rémunérée selon le niveau d'instruction**

Regions	Provinces	Non alphabétisé		Alphabétisé		Primaire	
		Effectif	% ligne	Effectif	% ligne	Effectif	% ligne
Boucle du Mouhoun	Kossi	91 361	71,2	22 549	17,6	8 351	6,5
	Mouhoun	99 897	88,5	1 083	1,0	9 332	8,3
	Sourou	159 176	87,5	3 926	2,2	12 578	6,9
	Bale	76 262	79,7	3 131	3,3	12 741	13,3
	Banwa	54 614	72,9	1 529	2,0	7 565	10,1
	Nayala	34 856	73,2	1 427	3,0	7 492	15,7
	<b>Total Région</b>	<b>516 165</b>	<b>80,5</b>	<b>33 645</b>	<b>5,2</b>	<b>58 058</b>	<b>9,1</b>
Cascades	Comoé	52 633	62,7	2 392	2,8	26 376	31,4
	Leraba	27 383	67,9	2 122	5,3	5 768	14,3
	<b>Total Région</b>	<b>80 016</b>	<b>64,4</b>	<b>4 514</b>	<b>3,6</b>	<b>32 144</b>	<b>25,9</b>
Centre	Kadiogo	6 822	74,2			2 087	22,7
	<b>Total Région</b>	<b>6 822</b>	<b>74,2</b>			<b>2 087</b>	<b>22,7</b>
Centre-Est	Boulgou	56 613	88,0	339	0,5	5 880	9,1
	Kouritenga	2 257	66,7	669	19,8		
	Koulpelogo	19 291	90,8	779	3,7	1 183	5,6
	<b>Total Région</b>	<b>78 161</b>	<b>87,8</b>	<b>1 788</b>	<b>2,0</b>	<b>7 063</b>	<b>7,9</b>
Centre-Nord	Bam	13 264	63,3	1 540	7,4	5 045	24,1
	Namentenga	1 694	100				
	Sanmatenga	16 434	57,8	4 778	16,8	5 678	20,0
	<b>Total Région</b>	<b>31 392</b>	<b>61,4</b>	<b>6 319</b>	<b>12,4</b>	<b>10 723</b>	<b>21,0</b>
Centre-Ouest	Boulkiemde	38 714	66,4	2 647	4,5	8 341	14,3
	Sanguie	28 601	68,2	807	1,9	8 289	19,8
	Sissili	20 623	75,4	554	2,0	5 237	19,1
	Ziro	11 473	87,0			1 716	13,0
	<b>Total Région</b>	<b>99 410</b>	<b>70,6</b>	<b>4 009</b>	<b>2,8</b>	<b>23 583</b>	<b>16,8</b>
Centre-Sud	Bazega	15 975	97,2	237	1,4	143	0,9
	Nahouri	36 599	88,2	682	1,6	3 107	7,5
	Zoundweogo	34 084	75,8	4 212	9,4	4 864	10,8
	<b>Total Région</b>	<b>86 659</b>	<b>84,2</b>	<b>5 131</b>	<b>5,0</b>	<b>8 114</b>	<b>7,9</b>
Est	Gnagna	14 360	64,4	4 540	20,4	3 406	15,3
	Gourma	12 848	94,1	166	1,2		
	Tapoa	8 287	63,5	1 893	14,5	2 317	17,8
	Komandjoari	1 548	93,8	102	6,2		
	Kompienga	7 833	81,6	189	2,0	277	2,9
	<b>Total Région</b>	<b>44 876</b>	<b>74,5</b>	<b>6 889</b>	<b>11,4</b>	<b>6 000</b>	<b>10,0</b>
Hauts-Bassins	Houet	100 679	84,1	4 046	3,4	8 142	6,8
	Kenedougou	100 770	73,2	4 050	2,9	20 976	15,2
	Tuy	46 359	79,9	1 422	2,5	6 353	11,0
	<b>Total Région</b>	<b>247 807</b>	<b>78,6</b>	<b>9 518</b>	<b>3,0</b>	<b>35 470</b>	<b>11,3</b>
Nord	Passore	15 962	73,3	2 942	13,5	2 130	9,8
	Yatenga	48 807	70,5	11 354	16,4	6 693	9,7
	Loroum	8 494	73,9	1 777	15,5	1 006	8,8
	Zondoma	13 637	61,9	2 234	10,1	3 699	16,8
	<b>Total Région</b>	<b>86 900</b>	<b>69,8</b>	<b>18 308</b>	<b>14,7</b>	<b>13 528</b>	<b>10,9</b>
Plateau-Central	Ganzourgou	10 308	69,9	810	5,5	3 381	22,9
	Oubritenga	1 178	69,5	518	30,5		
	Kourweogo	2 772	78,2	163	4,6	495	14,0
	<b>Total Région</b>	<b>14 259</b>	<b>71,3</b>	<b>1 491</b>	<b>7,5</b>	<b>3 876</b>	<b>19,4</b>
Sahel	Oudalan	13 413	96,3	187	1,3	335	2,4
	Seno	15 208	93,0			1 144	7,0
	Soum	13 158	52,1	9 478	37,5	2 609	10,3
	Yagha	4 854	89,4	371	6,8		
	<b>Total Région</b>	<b>46 632</b>	<b>76,5</b>	<b>10 036</b>	<b>16,5</b>	<b>4 088</b>	<b>6,7</b>
Sud-Ouest	Bougouriba	10 095	74,6	135	1,0	2 013	14,9
	Poni	45 078	76,2	1 436	2,4	8 147	13,8
	Ioba	27 587	71,0	3 218	8,3	5 186	13,4
	Noumbiel	10 600	84,3	87	0,7	1 576	12,5
	<b>Total Région</b>	<b>93 360</b>	<b>75,2</b>	<b>4 876</b>	<b>3,9</b>	<b>16 922</b>	<b>13,6</b>
<b>Total Burkina</b>		<b>1 432 459</b>	<b>76,9</b>	<b>106 523</b>	<b>5,7</b>	<b>221 657</b>	<b>11,9</b>

**Tableau B4S4A02 : Répartition de la main d'œuvre rémunérée selon le niveau d'instruction (suite)**

Regions	Provinces	Ecole Rurale		Medersa		Secondaire		Supérieur	
		Nombre	% ligne	Nombre	% ligne	Nombre	% ligne	Nombre	% ligne
<b>Boucle Du Mouhoun</b>	Kossi	4 988	3,9	693	0,5	346	0,3		
	Mouhoun	215	0,2	196	0,2	2 155	1,9		
	Sourou	2 067	1,1	2 164	1,2	1 972	1,1		
	Bale	385	0,4	1 105	1,2	2 035	2,1		
	Banwa	4 007	5,3	4 731	6,3	2 474	3,3		
	Nayala	741	1,6	1 373	2,9	1 593	3,3	164	0,3
	<b>Total Région</b>	<b>12 403</b>	<b>1,9</b>	<b>10 261</b>	<b>1,6</b>	<b>10 575</b>	<b>1,6</b>	<b>164</b>	<b>0,0</b>
<b>Cascades</b>	Comoe	143	0,2	493	0,6	1 934	2,3		
	Leraba	210	0,5	75	0,2	4 796	11,9		
	<b>Total Région</b>	<b>353</b>	<b>0,3</b>	<b>568</b>	<b>0,5</b>	<b>6 730</b>	<b>5,4</b>		
<b>Centre</b>	Kadiogo					282	3,1		
	<b>Total Région</b>					<b>282</b>	<b>3,1</b>		
<b>Centre-Est</b>	Boulgou			507	0,8	1 012	1,6		
	Kouritenga					458	13,5		
	<b>Total Région</b>			<b>507</b>	<b>0,6</b>	<b>1 470</b>	<b>1,7</b>		
<b>Centre-Nord</b>	Bam					1 107	5,3		
	Namentenga								
	<b>Total Région</b>			<b>671</b>	<b>2,4</b>	<b>881</b>	<b>3,1</b>		
<b>Centre-Ouest</b>	Sanmatenga								
	Boulkiemde			2 296	3,9	6 269	10,8		
	Sanguie			1 365	3,3	2 845	6,8		
	<b>Total Région</b>	<b>201</b>	<b>0,7</b>	<b>4 999</b>	<b>1,8</b>	<b>255</b>	<b>0,9</b>		
<b>Centre-Sud</b>	Sissili								
	Ziro								
	Bazega	78	0,5			8	0,0		
	<b>Total Région</b>	<b>78</b>	<b>0,1</b>			<b>1 093</b>	<b>2,6</b>		
<b>Est</b>	Nahouri					1 788	4,0		
	Zoundweogo								
	Gnagna			487	3,6	155	1,1		
	Gourma					547	4,2		
	<b>Total Région</b>			<b>487</b>	<b>0,8</b>	<b>1 300</b>	<b>13,5</b>		
<b>Hauts-Bassins</b>	Kompienga								
	Houet	2 899	2,4	1 951	1,6	1 934	1,6		
	Kenedougou	301	0,2	7 960	5,8	3 556	2,6		
	<b>Total Région</b>	<b>3 363</b>	<b>1,1</b>	<b>11 458</b>	<b>3,6</b>	<b>7 640</b>	<b>2,4</b>		
<b>Nord</b>	Tuy	163	0,3	1 546	2,7	2 149	3,7		
	Passore	164	0,8	150	0,7	422	1,9		
	Yatenga			343	0,5	2 048	3,0		
	Loroum			211	1,8				
	<b>Total Région</b>	<b>164</b>	<b>0,1</b>	<b>1 491</b>	<b>1,2</b>	<b>4 140</b>	<b>3,3</b>		
<b>Plateau-Central</b>	Zondoma			788	3,6	1 670	7,6		
	Ganzourgou			125	0,8	125	0,8		
	<b>Total Région</b>			<b>239</b>	<b>1,2</b>	<b>125</b>	<b>0,6</b>		
<b>Sahel</b>	Oubritenga								
	Kourweogo			114	3,2				
	Oudalan								
	<b>Total Région</b>			<b>203</b>	<b>3,7</b>				
<b>Sud-Ouest</b>	Seno								
	Soum								
	Yagha			203	3,7				
	Bougouriba					1 171	8,7	117	0,9
	<b>Total Région</b>	<b>1 407</b>	<b>3,6</b>	<b>158</b>	<b>0,3</b>	<b>4 355</b>	<b>7,4</b>		
<b>Total Burkina</b>	Poni					1 438	3,7		
	Ioba	54	0,4			260	2,1		
	<b>Total Région</b>	<b>1 462</b>	<b>1,2</b>	<b>158</b>	<b>0,1</b>	<b>7 224</b>	<b>5,8</b>	<b>117,26</b>	<b>0</b>



**Tableau B4S4A03 : Répartition de la main d'œuvre rémunérée selon le statut dans l'emploi**

Regions	Province	Statut dans l'emploi			
		Salarié permanent		Salarié temporaire	
		Nombre	% ligne	Nombre	% ligne
<b>Boucle Du Mouhoun</b>	Kossi	325	0,3	127 962	99,7
	Mouhoun	6 436	5,7	106 441	94,3
	Sourou	7 475	4,1	174 408	95,9
	Bale	2 895	3,0	92 763	97,0
	Banwa	7 569	10,1	67 350	89,9
	Nayala	282	0,6	47 366	99,4
	<b>Total Région</b>	<b>24 982</b>	<b>3,9</b>	<b>616 290</b>	<b>96,1</b>
<b>Cascades</b>	Comoe	3 316	3,9	80 655	96,1
	Leraba	596	1,5	39 758	98,5
	<b>Total Région</b>	<b>3 912</b>	<b>3,1</b>	<b>120 413</b>	<b>96,9</b>
<b>Centre</b>	Kadiogo	195	2,1	8 995	97,9
	<b>Total Région</b>	<b>195</b>	<b>2,1</b>	<b>8 995</b>	<b>97,9</b>
<b>Centre-Est</b>	Boulgou	16 086	25,0	48 264	75,0
	Kouritenga	160	4,7	3 223	95,3
	Koulpelogo	437	2,1	20 817	97,9
	<b>Total Région</b>	<b>16 683</b>	<b>18,7</b>	<b>72 305</b>	<b>81,3</b>
<b>Centre-Nord</b>	Bam	475	2,3	20 481	97,7
	Namentenga	311	18,4	1 383	81,6
	Sanmatenga	290	1,0	28 153	99,0
	<b>Total Région</b>	<b>1 077</b>	<b>2,1</b>	<b>50 016</b>	<b>97,9</b>
<b>Centre-Ouest</b>	Boulkiemde	9 673	16,6	48 595	83,4
	Sanguie	605	1,4	41 302	98,6
	Sissili			27 369	100
	Ziro			13 189	100
	<b>Total Région</b>	<b>10 278</b>	<b>7,3</b>	<b>130 456</b>	<b>92,7</b>
<b>Centre-Sud</b>	Bazega	421	2,6	16 020	97,4
	Nahouri			41 481	100
	Zoundweogo	711	1,6	44 238	98,4
	<b>Total Région</b>	<b>1 132</b>	<b>1,1</b>	<b>101 739</b>	<b>98,9</b>
<b>Est</b>	Gnagna			22 306	100
	Gourma			13 655	100
	Tapoa			13 043	100
	Komandjoari	334	20,3	1 315	79,7
	Kompienga			9 599	100
	<b>Total Région</b>	<b>334</b>	<b>0,6</b>	<b>59 919</b>	<b>99,4</b>
<b>Hauts-Bassins</b>	Houet	4 092	3,4	115 559	96,6
	Kenedougou	7 035	5,1	130 578	94,9
	Tuy	1 657	2,9	56 335	97,1
	<b>Total Région</b>	<b>12 784</b>	<b>4,1</b>	<b>302 472</b>	<b>95,9</b>
<b>Nord</b>	Passore	174	0,8	21 598	99,2
	Yatenga	1 289	1,9	67 957	98,1
	Loroum			11 487	100
	Zondoma	211	1,0	21 816	99,0
	<b>Total Région</b>	<b>1 674</b>	<b>1,3</b>	<b>122 858</b>	<b>98,7</b>
<b>Plateau-Central</b>	Ganzourgou	125	0,8	14 625	99,2
	Oubritenga	1 054	62,1	642	37,9
	Kourweogo			3 544	100
	<b>Total Région</b>	<b>1 179</b>	<b>5,9</b>	<b>18 811</b>	<b>94,1</b>
<b>Sahel</b>	Oudalan			13 934	100
	Seno			16 352	100
	Soum	974	3,9	24 271	96,1
	Yagha			5 428	100
	<b>Total Région</b>	<b>974</b>	<b>1,6</b>	<b>59 985</b>	<b>98,4</b>
<b>Sud-Ouest</b>	Bougouriba	659	4,9	12 872	95,1
	Poni	2 572	4,3	56 602	95,7
	Ioba			38 836	100
	Noumbiel	126	1,0	12 452	99,0
	<b>Total Région</b>	<b>3 357</b>	<b>2,7</b>	<b>120 763</b>	<b>97,3</b>
<b>Total Burkina</b>		<b>78 562</b>	<b>4,2</b>	<b>1 785 020</b>	<b>95,8</b>



## **1.6. CONTRAINTES DE LA PRODUCTION ET DE LA COMMERCIALISATION**

**Tableau B4S5A01 : Effectifs et proportion des responsables  
de parcelles ayant contracté un crédit**

Regions	Provinces	Nombre	% responsables
<b>Boucle Du Mouhoun</b>	Kossi	2 369	1,3
	Mouhoun	29 719	11,9
	Sourou	41 287	19,2
	Bale	59 494	30,3
	Banwa	22 491	15,4
	Nayala	42 348	29,3
	<b>Total Région</b>	<b>197 707</b>	<b>17,4</b>
<b>Cascades</b>	Comoe	46 770	27,9
	Leraba	8 503	9,6
	<b>Total Région</b>	<b>55 273</b>	<b>21,6</b>
<b>Centre</b>	Kadiogo	5 672	2,0
	<b>Total Région</b>	<b>5 672</b>	<b>2,0</b>
<b>Centre-Est</b>	Boulgou	21 239	6,0
	Kouritenga	4 830	1,8
	Koulpelogo	12 629	4,6
	<b>Total Région</b>	<b>38 697</b>	<b>4,3</b>
<b>Centre-Nord</b>	Bam	6 976	3,1
	Namentenga	12 527	3,6
	Sanmatenga	16 832	2,7
	<b>Total Région</b>	<b>36 335</b>	<b>3,0</b>
<b>Centre-Ouest</b>	Boulkiemde	84 112	14,0
	Sanguie	13 132	3,8
	Sissili	19 333	11,9
	Ziro	24 877	13,4
	<b>Total Région</b>	<b>141 454</b>	<b>10,9</b>
<b>Centre-Sud</b>	Bazega	6 034	1,9
	Nahouri	5 366	2,7
	Zoundweogo	497	0,2
	<b>Total Région</b>	<b>11 897</b>	<b>1,5</b>
<b>Est</b>	Gnagna	5 499	0,9
	Gourma	16 280	4,6
	Tapoa	23 100	6,1
	Komandjoari		
	Kompienga	2 412	3,6
	<b>Total Région</b>	<b>47 291</b>	<b>3,1</b>
<b>Hauts-Bassins</b>	Houet	61 726	22,9
	Kenedougou	45 197	28,0
	Tuy	31 613	17,0
	<b>Total Région</b>	<b>138 535</b>	<b>22,4</b>
<b>Nord</b>	Passore	1 746	0,6
	Yatenga	2 045	0,4
	Loroum	676	0,6
	Zondoma	3 097	1,9
	<b>Total Région</b>	<b>7 565</b>	<b>0,7</b>
<b>Plateau-Central</b>	Ganzourgou	22 858	7,5
	Oubritenga	1 807	0,6
	Kourweogo	1 118	0,8
	<b>Total Région</b>	<b>25 783</b>	<b>3,5</b>
<b>Sahel</b>	Oudalan	534	0,8
	Seno	339	0,3
	Soum		
	Yagha	1 250	1,1
	<b>Total Région</b>	<b>2 124</b>	<b>0,3</b>
<b>Sud- Ouest</b>	Bougouriba	10 747	17,4
	Poni	11 240	7,1
	Ioba	22 342	11,6
	Noumbiel	9 225	21,9
	<b>Total Région</b>	<b>53 554</b>	<b>11,8</b>
<b>Total Burkina</b>		<b>761 885</b>	<b>7,0</b>

**Tableau B4S5A02 : Répartition des responsables de parcelles selon les difficultés d'accès au crédit d'intrant**

Regions	Provinces	Difficultés d'accès au crédit					
		Aucune difficulté		Pas de crédit		Pas de structures de Crédit	
		Nombre	% ligne	Nombre	% ligne	Nombre	% ligne
<b>Boucle Du Mouhoun</b>	Kossi	11 489	6,3	33 457	18,5	111 496	61,6
	Mouhoun	12 610	5,1	73 404	29,5	111 468	44,8
	Sourou	5 990	2,9	40 404	19,5	129 770	62,6
	Bale	23 770	12,1	58 977	30,0	72 583	37,0
	Banwa	62 124	42,6	32 931	22,6	19 200	13,2
	Nayala	944	0,7	26 331	18,2	92 072	63,7
	<b>Total Région</b>	<b>116 926</b>	<b>10,4</b>	<b>265 503</b>	<b>23,6</b>	<b>536 589</b>	<b>47,7</b>
<b>Cascades</b>	Comoe	37 416	22,3	47 074	28,1	38 153	22,8
	Leraba	19 914	22,9	35 359	40,6	13 273	15,2
	<b>Total Région</b>	<b>57 330</b>	<b>22,5</b>	<b>82 434</b>	<b>32,4</b>	<b>51 426</b>	<b>20,2</b>
<b>Centre</b>	Kadiogo	11 763	4,1	59 969	20,9	194 590	67,8
	<b>Total Région</b>	<b>11 763</b>	<b>4,1</b>	<b>59 969</b>	<b>20,9</b>	<b>194 590</b>	<b>67,8</b>
<b>Centre-Est</b>	Boulgou	53 502	15,1	66 224	18,7	139 901	39,5
	Kouritenga	57 496	21,3	38 307	14,2	143 455	53,1
	Koulpelogo	78 516	28,6	14 846	5,4	144 692	52,7
	<b>Total Région</b>	<b>189 514</b>	<b>21,1</b>	<b>119 377</b>	<b>13,3</b>	<b>428 048</b>	<b>47,6</b>
<b>Centre-Nord</b>	Bam	6 320	2,8	72 441	32,5	107 480	48,2
	Namentenga	6 182	1,8	85 377	24,4	234 355	66,9
	Sanmatenga	23 927	3,9	119 610	19,4	420 603	68,1
	<b>Total Région</b>	<b>36 430</b>	<b>3,1</b>	<b>277 428</b>	<b>23,3</b>	<b>762 438</b>	<b>64,0</b>
<b>Centre-Ouest</b>	Boulkiemde	73 386	12,2	162 341	26,9	163 669	27,2
	Sanguie	76 606	22,4	103 400	30,2	115 035	33,6
	Sissili	22 983	14,2	10 270	6,3	92 189	56,9
	Ziro	22 017	11,9	65 331	35,2	96 288	51,9
	<b>Total Région</b>	<b>194 992</b>	<b>15,1</b>	<b>341 342</b>	<b>26,4</b>	<b>467 182</b>	<b>36,1</b>
<b>Centre-Sud</b>	Bazega	23 826	7,3	95 856	29,4	116 075	35,6
	Nahouri	5 633	2,8	63 162	31,3	78 099	38,7
	Zoundweogo	39 893	13,7	209 216	71,8	16 061	5,5
	<b>Total Région</b>	<b>69 353</b>	<b>8,5</b>	<b>368 234</b>	<b>45,0</b>	<b>210 234</b>	<b>25,7</b>
<b>Est</b>	Gnagna	18 976	3,0	21 255	3,3	412 040	64,1
	Gourma	15 052	4,3	59 881	17,1	189 178	54,1
	Tapoa	3 522	0,9	5 015	1,3	220 250	58,1
	Komandjoari	2 553	3,5	26 238	36,3	40 160	55,5
	Kompienga	16 571	24,8	22 229	33,3	9 050	13,6
	<b>Total Région</b>	<b>56 674</b>	<b>3,8</b>	<b>134 618</b>	<b>8,9</b>	<b>870 678</b>	<b>57,6</b>
<b>Hauts-Bassins</b>	Houet	50 612	18,8	81 968	30,5	83 919	31,2
	Kenedougou	16 417	10,2	54 364	33,6	34 492	21,3
	Tuy	18 075	9,7	63 758	34,2	82 576	44,3
	<b>Total Région</b>	<b>85 105</b>	<b>13,8</b>	<b>200 090</b>	<b>32,5</b>	<b>200 987</b>	<b>32,6</b>
<b>Nord</b>	Passore	24 199	8,2	73 888	24,9	162 835	54,8
	Yatenga	7 629	1,4	220 018	40,7	251 539	46,5
	Loroum	901	0,9	37 191	35,1	59 082	55,8
	Zondoma	5 149	3,1	65 915	39,9	69 358	42,0
	<b>Total Région</b>	<b>37 878</b>	<b>3,4</b>	<b>397 012</b>	<b>35,8</b>	<b>542 814</b>	<b>48,9</b>
<b>Plateau-Central</b>	Ganzourgou	48 529	15,9	42 534	13,9	167 643	55,0
	Oubritenga	14 802	4,9	109 985	36,5	155 601	51,6
	Kourweogo	7 633	5,7	19 350	14,5	91 666	68,8
	<b>Total Région</b>	<b>70 964</b>	<b>9,6</b>	<b>171 868</b>	<b>23,2</b>	<b>414 910</b>	<b>56,1</b>
<b>Sahel</b>	Oudalan	700	1,1	12 604	19,0	51 029	76,8
	Seno	5 634	4,3	30 016	23,0	76 083	58,4
	Soum	4 475	1,5	72 701	23,7	187 914	61,2
	Yagha	7 368	6,6	19 868	17,8	83 969	75,2
	<b>Total Région</b>	<b>18 176</b>	<b>3,0</b>	<b>135 189</b>	<b>22,0</b>	<b>398 995</b>	<b>64,8</b>
<b>Sud-Ouest</b>	Bougouriba	11 945	19,3	7 280	11,8	23 297	37,7
	Poni	8 040	5,1	23 117	14,7	64 708	41,0
	Ioba	43 584	22,6	83 472	43,2	20 837	10,8
	Noumbiel	1 708	4,1	5 041	12,0	14 095	33,5
	<b>Total Région</b>	<b>65 277</b>	<b>14,4</b>	<b>118 909</b>	<b>26,1</b>	<b>122 937</b>	<b>27,0</b>
<b>Total Burkina</b>		<b>1 010 382</b>	<b>9,3</b>	<b>2 671 972</b>	<b>24,5</b>	<b>5 201 828</b>	<b>47,7</b>

**Tableau B4S5A02 : Répartition des responsables de parcelles selon les difficultés d'accès au crédit d'intrant (suite)**

Regions	Provinces	Difficultés d'accès au crédit							
		Montant octroyé insuffisant		Taux d'intérêt élevé		Procédures complexes		Autres	
		Nombre	% ligne	Nombre	% ligne	Nombre	% ligne	Nombre	% ligne
<b>Boucle Du Mouhoun</b>	Kossi	794	0,4	7 335	4,0	16 551	9,1		
	Mouhoun	450	0,2	40 333	16,2	8 712	3,5	2 075	0,8
	Sourou	2 884	1,4	7 093	3,4	16 709	8,1	4 315	2,1
	Bale	1 549	0,8	19 928	10,1	11 963	6,1	7 629	3,9
	Banwa	1 249	0,9	6 776	4,7	22 591	15,5	831	0,6
	Nayala			2 769	1,9	20 394	14,1	2 035	1,4
	<b>Total Région</b>	<b>6 926</b>	<b>0,6</b>	<b>84 235</b>	<b>7,5</b>	<b>96 920</b>	<b>8,6</b>	<b>16 886</b>	<b>1,5</b>
<b>Cascades</b>	Comoe	6 010	3,6	4 963	3,0	27 883	16,6	5 976	3,6
	Leraba	1 922	2,2	5 146	5,9	7 849	9,0	3 685	4,2
	<b>Total Région</b>	<b>7 932</b>	<b>3,1</b>	<b>10 109</b>	<b>4,0</b>	<b>35 732</b>	<b>14,0</b>	<b>9 661</b>	<b>3,8</b>
<b>Centre</b>	Kadiogo			756	0,3	19 340	6,7	760	0,3
	<b>Total Région</b>			<b>756</b>	<b>0,3</b>	<b>19 340</b>	<b>6,7</b>	<b>760</b>	<b>0,3</b>
<b>Centre-Est</b>	Boulgou	115	0,0	34 711	9,8	39 477	11,2	20 071	5,7
	Kouritenga	3 240	1,2	4 621	1,7	15 837	5,9	7 131	2,6
	Koulpelogo	4 045	1,5	1 159	0,4	16 433	6,0	14 923	5,4
	<b>Total Région</b>	<b>7 400</b>	<b>0,8</b>	<b>40 492</b>	<b>4,5</b>	<b>71 747</b>	<b>8,0</b>	<b>42 124</b>	<b>4,7</b>
<b>Centre-Nord</b>	Bam	3 962	1,8	1 553	0,7	17 122	7,7	14 313	6,4
	Namentenga	1 588	0,5	3 543	1,0	16 415	4,7	2 594	0,7
	Sanmatenga	881	0,1	3 057	0,5	40 967	6,6	8 371	1,4
	<b>Total Région</b>	<b>6 431</b>	<b>0,5</b>	<b>8 153</b>	<b>0,7</b>	<b>74 504</b>	<b>6,3</b>	<b>25 278</b>	<b>2,1</b>
<b>Centre-Ouest</b>	Boulkiemde	5 631	0,9	31 939	5,3	135 956	22,6	29 708	4,9
	Sanguie	6 868	2,0	4 306	1,3	34 050	9,9	2 006	0,6
	Sissili	2 158	1,3	14 713	9,1	16 230	10,0	3 448	2,1
	Ziro	362	0,2	995	0,5			520	0,3
	<b>Total Région</b>	<b>15 019</b>	<b>1,2</b>	<b>51 953</b>	<b>4,0</b>	<b>186 236</b>	<b>14,4</b>	<b>35 681</b>	<b>2,8</b>
<b>Centre-Sud</b>	Bazega	1 865	0,6	10 314	3,2	69 231	21,2	8 883	2,7
	Nahouri	15 755	7,8	8 872	4,4	24 272	12,0	5 988	3,0
	Zoundweogo			2 117	0,7	23 922	8,2		
	<b>Total Région</b>	<b>17 620</b>	<b>2,2</b>	<b>21 303</b>	<b>2,6</b>	<b>117 425</b>	<b>14,3</b>	<b>14 871</b>	<b>1,8</b>
<b>Est</b>	Gnagna			2 354	0,4	187 207	29,1	1 136	0,2
	Gourma	18 777	5,4	10 272	2,9	31 519	9,0	24 900	7,1
	Tapoa	34 554	9,1	29 845	7,9	85 994	22,7		
	Komandjoari	333	0,5	429	0,6	2 223	3,1	418	0,6
	Kompienga	422	0,6	5 214	7,8	12 285	18,4	997	1,5
	<b>Total Région</b>	<b>54 087</b>	<b>3,6</b>	<b>48 113</b>	<b>3,2</b>	<b>319 228</b>	<b>21,1</b>	<b>27 451</b>	<b>1,8</b>
<b>Hauts-Bassins</b>	Houet	1 804	0,7	25 890	9,6	21 736	8,1	2 653	1,0
	Kenedougou	3 885	2,4	23 526	14,6	25 280	15,6	3 632	2,2
	Tuy	2 076	1,1	12 594	6,8	3 906	2,1	3 285	1,8
	<b>Total Région</b>	<b>7 765</b>	<b>1,3</b>	<b>62 009</b>	<b>10,1</b>	<b>50 922</b>	<b>8,3</b>	<b>9 570</b>	<b>1,6</b>
<b>Nord</b>	Passore	1 917	0,6	4 812	1,6	28 898	9,7	351	0,1
	Yatenga	22 993	4,2	4 046	0,7	15 797	2,9	19 014	3,5
	Loroum	56	0,1	923	0,9	7 239	6,8	450	0,4
	Zondoma	10 194	6,2	397	0,2	14 157	8,6		
	<b>Total Région</b>	<b>35 160</b>	<b>3,2</b>	<b>10 178</b>	<b>0,9</b>	<b>66 091</b>	<b>6,0</b>	<b>19 816</b>	<b>1,8</b>
<b>Plateau-Central</b>	Ganzourgou	9 159	3,0	13 548	4,4	15 356	5,0	8 263	2,7
	Ouhritenga	3 239	1,1	6 530	2,2	11 361	3,8		
	Kourweogo			6 676	5,0	6 941	5,2	889	0,7
	<b>Total Région</b>	<b>12 398</b>	<b>1,7</b>	<b>26 754</b>	<b>3,6</b>	<b>33 658</b>	<b>4,6</b>	<b>9 152</b>	<b>1,2</b>
<b>Sahel</b>	Oudalan					2 151	3,2		
	Seno			1 021	0,8	16 512	12,7	1 018	0,8
	Soum	305	0,1			2 660	0,9	38 865	12,7
	Yagha	400	0,4						
	<b>Total Région</b>	<b>704</b>	<b>0,1</b>	<b>1 021</b>	<b>0,2</b>	<b>21 323</b>	<b>3,5</b>	<b>39 883</b>	<b>6,5</b>
<b>Sud-Ouest</b>	Bougouriba	888	1,4	1 058	1,7	9 158	14,8	8 156	13,2
	Poni	1 595	1,0	2 478	1,6	39 781	25,2	17 948	11,4
	Ioba	1 729	0,9	4 643	2,4	38 959	20,2		
	Noumbiel	240	0,6	1 058	2,5	10 999	26,1	8 956	21,3
	<b>Total Région</b>	<b>4 451</b>	<b>1,0</b>	<b>9 238</b>	<b>2,0</b>	<b>98 897</b>	<b>21,7</b>	<b>35 059</b>	<b>7,7</b>
<b>Total Burkina</b>		<b>175 892</b>	<b>1,6</b>	<b>374 312</b>	<b>3,4</b>	<b>1 192 023</b>	<b>10,9</b>	<b>286 192</b>	<b>2,6</b>

**Tableau B4S5A03 : Répartition des responsables de parcelles selon les difficultés d'accès au crédit d'équipement**

REGION	PROVINCE	Difficultés d'accès au Crédit équipement							
		Aucune difficulté		Pas de crédit		Pas de structures de Crédit		Montants octroyé insuffisant	
		Nombre	% ligne	Nombre	% ligne	Nombre	% ligne	Nombre	% ligne
Boucle Du Mouhoun	Kossi	10 700	5,9	31 394	17,3	108 876	60,1	546	0,3
	Mouhoun	5 959	2,4	78 444	31,5	136 975	55,0	367	0,1
	Sourou	8 479	4,1	43 957	21,2	128 204	61,9	1 680	0,8
	Bale	20 626	10,5	63 547	32,4	69 856	35,6	482	0,2
	Banwa	46 207	31,7	60 306	41,4	33 069	22,7	302	0,2
	Nayala	2 341	1,6	27 207	18,8	103 721	71,8	3 613	0
	<b>Total Région</b>	<b>94 313</b>	<b>8,4</b>	<b>304 856</b>	<b>27,1</b>	<b>580 700</b>	<b>51,7</b>	<b>6 992</b>	<b>0,6</b>
Cascades	Comoe	34 016	20,3	57 830	34,5	41 370	24,7	3 506	2,1
	Leraba	18 685	21,4	39 613	45,5	16 150	18,5		
	<b>Total Région</b>	<b>52 701</b>	<b>20,7</b>	<b>97 443</b>	<b>38,3</b>	<b>57 519</b>	<b>22,6</b>	<b>3 506</b>	<b>1,4</b>
Centre	Kadiogo	15 204	5,3	61 621	21,5	183 889	64,0		
	<b>Total Région</b>	<b>15 204</b>	<b>5,3</b>	<b>61 621</b>	<b>21,5</b>	<b>183 889</b>	<b>64,0</b>		
Centre-Est	Boulgou	52 191	14,7	79 702	22,5	142 779	40,3	2 598	0,7
	Kouritenga	66 819	24,7	42 417	15,7	140 917	52,2	2 616	1,0
	Koulpelogo	77 247	28,1	23 393	8,5	136 404	49,7	12 277	4,5
	<b>Total Région</b>	<b>196 256</b>	<b>21,8</b>	<b>145 512</b>	<b>16,2</b>	<b>420 101</b>	<b>46,7</b>	<b>17 491</b>	<b>1,9</b>
Centre-Nord	Bam	4 093	1,8	68 314	30,6	115 952	52,0	4 416	2,0
	Namentenga	3 897	1,1	81 476	23,3	250 184	71,5	289	0,1
	Sanmatenga	27 018	4,4	125 550	20,3	418 138	67,7	4 545	0,7
	<b>Total Région</b>	<b>35 009</b>	<b>2,9</b>	<b>275 341</b>	<b>23,1</b>	<b>784 274</b>	<b>65,9</b>	<b>9 250</b>	<b>0,8</b>
Centre-Ouest	Boulkiemde	86 753	14,4	110 490	18,3	208 407	34,6	15 122	2,5
	Sanguie	72 249	21,1	49 484	14,5	176 402	51,5	5 053	1,5
	Sissili	20 334	12,6	10 994	6,8	99 203	61,2	1 060	0,7
	Ziro	7 759	4,2	55 237	29,8	118 605	63,9		
	<b>Total Région</b>	<b>187 096</b>	<b>14,5</b>	<b>226 204</b>	<b>17,5</b>	<b>602 617</b>	<b>46,6</b>	<b>21 234</b>	<b>1,6</b>
Centre-Sud	Bazega	30 034	9,2	99 526	30,5	119 437	36,6	1 848	0,6
	Nahouri	4 405	2,2	62 897	31,2	85 755	42,5	16 196	8,0
	Zoundweogo	30 352	10,4	218 879	75,2	6 618	2,3	11 150	0
	<b>Total Région</b>	<b>64 791</b>	<b>7,9</b>	<b>381 302</b>	<b>46,6</b>	<b>211 809</b>	<b>25,9</b>	<b>29 194</b>	<b>3,6</b>
Est	Gnagna	11 560	1,8	20 058	3,1	452 675	70,4		
	Gourma	16 556	4,7	52 017	14,9	192 150	55,0	24 217	6,9
	Tapoa	5 592	1,5	11 287	3,0	174 146	45,9	30 862	8,1
	Komandjoari	3 376	4,7	21 299	29,4	40 684	56,2		
	Kompienga	14 926	22,4	27 644	41,4	8 073	12,1	783	1,2
	<b>Total Région</b>	<b>52 009</b>	<b>3,4</b>	<b>132 306</b>	<b>8,8</b>	<b>867 728</b>	<b>57,4</b>	<b>55 862</b>	<b>3,7</b>
Hauts-Bassins	Houet	32 784	12,2	88 160	32,8	92 653	34,5	3 727	1,4
	Kenedougou	11 572	7,2	52 386	32,4	45 747	28,3	5 259	3,3
	Tuy	14 974	8,0	75 759	40,7	76 953	41,3	1 687	0,9
	<b>Total Région</b>	<b>59 329</b>	<b>9,6</b>	<b>216 305</b>	<b>35,1</b>	<b>215 353</b>	<b>34,9</b>	<b>10 673</b>	<b>1,7</b>
Nord	Passore	23 262	7,8	89 031	30,0	146 354	49,3	552	0,2
	Yatenga	9 049	1,7	217 924	40,3	274 188	50,7	10 744	2,0
	Loroum	616	0,6	36 755	34,7	59 010	55,8	223	0,2
	Zondoma	4 526	2,7	68 904	41,7	72 522	43,9	7 077	4,3
	<b>Total Région</b>	<b>37 452</b>	<b>3,4</b>	<b>412 613</b>	<b>37,2</b>	<b>552 074</b>	<b>49,8</b>	<b>18 595</b>	<b>1,7</b>
Plateau-Central	Ganzourgou	40 385	13,2	50 621	16,6	177 068	58,0	5 590	1,8
	Ouhritenga	16 079	5,3	103 771	34,4	159 688	53,0	5 108	1,7
	Kourweogo	6 074	4,6	17 524	13,2	105 665	79,4	461	0
	<b>Total Région</b>	<b>62 538</b>	<b>8,5</b>	<b>171 917</b>	<b>23,2</b>	<b>442 422</b>	<b>59,8</b>	<b>11 159</b>	<b>1,5</b>
Sahel	Oudalan	10 287	15,5	12 479	18,8	40 689	61,2		
	Seno	5 846	4,5	35 345	27,1	68 394	52,5		
	Soum	5 841	1,9	57 788	18,8	218 621	71,2	1 523	0,5
	Yagha	7 870	7,1	18 424	16,5	84 511	75,7		
	<b>Total Région</b>	<b>29 844</b>	<b>4,9</b>	<b>124 035</b>	<b>20,2</b>	<b>412 217</b>	<b>67,0</b>	<b>1 523</b>	<b>0,2</b>
Sud-Ouest	Bougouriba	10 389	16,8	8 200	13,3	21 896	35,4	1 354	2,2
	Poni	15 489	9,8	22 238	14,1	65 846	41,8	2 024	1,3
	Ioba	25 203	13,0	84 353	43,7	26 111	13,5		
	Noumbiel	1 087	2,6	7 281	17,3	16 456	39,1	136	0,3
	<b>Total Région</b>	<b>52 168</b>	<b>11,5</b>	<b>122 071</b>	<b>26,8</b>	<b>130 309</b>	<b>28,7</b>	<b>3 514</b>	<b>0,8</b>
<b>Total Burkina</b>		<b>938 711</b>	<b>8,6</b>	<b>2 671 525</b>	<b>24,5</b>	<b>5 461 013</b>	<b>50,0</b>	<b>188 993</b>	<b>1,7</b>

**Tableau B4S5A03 : Répartition des responsables de parcelles selon les difficultés d'accès au crédit d'équipement (suite)**

REGION	PROVINCE	Difficultés d'accès au Crédit équipement					
		Taux d'intérêt élevé		Procédures complexes		Autres	
		Nombre	% ligne	Nombre	% ligne	Nombre	% ligne
Boucle Du Mouhoun	Kossi	6 968	3,8	14 907	8,2	7 732	0
	Mouhoun	21 724	8,7	5 582	2,2		
	Sourou	5 621	2,7	16 529	8,0	2 695	1,3
	Bale	17 381	8,8	14 502	7,4	10 004	5,1
	Banwa	1 135	0,8	4 395	3,0	287	0,2
	Nayala	1 159	0,8	5 655	3,9	848	0,6
	<b>Total Région</b>	<b>53 989</b>	<b>4,8</b>	<b>61 570</b>	<b>5,5</b>	<b>21 566</b>	<b>1,9</b>
Cascades	Comoe	1 822	1,1	25 827	15,4	3 104	1,9
	Leraba	3 095	3,6	8 236	9,5	1 369	1,6
	<b>Total Région</b>	<b>4 918</b>	<b>1,9</b>	<b>34 063</b>	<b>13,4</b>	<b>4 473</b>	<b>1,8</b>
Centre	Kadiogo			25 901	9,0	563	0,2
	<b>Total Région</b>			<b>25 901</b>	<b>9,0</b>	<b>563</b>	<b>0,2</b>
Centre-Est	Boulgou	16 876	4,8	37 322	10,5	22 533	6,4
	Kouritenga	3 083	1,1	5 665	2,1	8 568	3,2
	Koulpelogo	342	0,1	10 096	3,7	14 855	5,4
	<b>Total Région</b>	<b>20 301</b>	<b>2,3</b>	<b>53 083</b>	<b>5,9</b>	<b>45 956</b>	<b>5,1</b>
Centre-Nord	Bam	182	0,1	15 869	7,1	14 364	6,4
	Namentenga	3 545	1,0	3 690	1,1	6 973	2,0
	Sanmatenga	7 086	1,1	30 152	4,9	4 927	0,8
	<b>Total Région</b>	<b>10 812</b>	<b>0,9</b>	<b>49 711</b>	<b>4,2</b>	<b>26 264</b>	<b>2,2</b>
Centre-Ouest	Boulkiemde	36 353	6,0	95 911	15,9	49 595	8,2
	Sanguie	4 232	1,2	31 539	9,2	3 314	1,0
	Sissili	9 530	5,9	10 722	6,6	10 149	6,3
	Ziro	2 476	1,3	1 435	0		
	<b>Total Région</b>	<b>52 590</b>	<b>4,1</b>	<b>139 606</b>	<b>10,8</b>	<b>63 058</b>	<b>4,9</b>
Centre-Sud	Bazega	2 218	0,7	59 901	18,4	13 088	4,0
	Nahouri	999	0,5	29 093	14,4	2 436	1,2
	Zoundweogo	1 382	0,5	22 538	7,7	288	0
	<b>Total Région</b>	<b>4 599</b>	<b>0,6</b>	<b>111 532</b>	<b>13,6</b>	<b>15 813</b>	<b>1,9</b>
Est	Gnagna	1 172	0,2	153 988	23,9	3 515	0,5
	Gourma	4 274	1,2	29 689	8,5	30 677	8,8
	Tapoa	30 629	8,1	126 664	33,4		
	Komandjoari	1 695	2,3	2 935	4,1	2 363	3,3
	Kompienga	4 038	6,0	10 428	15,6	876	1,3
	<b>Total Région</b>	<b>41 808</b>	<b>2,8</b>	<b>323 704</b>	<b>21,4</b>	<b>37 431</b>	<b>2,5</b>
Hauts-Bassins	Houet	12 422	4,6	36 490	13,6	2 347	0,9
	Kenedougou	13 635	8,4	28 828	17,8	4 168	2,6
	Tuy	10 161	5,5	4 070	2,2	2 667	1,4
	<b>Total Région</b>	<b>36 217</b>	<b>5,9</b>	<b>69 388</b>	<b>11,3</b>	<b>9 183</b>	<b>1,5</b>
Nord	Passore	6 394	2,2	31 132	10,5	176	0,1
	Yatenga	5 629	1,0	6 520	1,2	16 982	3,1
	Loroum	184	0,2	8 728	8,2	327	0,3
	Zondoma	1 167	0,7	9 919	6,0	1 055	0
	<b>Total Région</b>	<b>13 375</b>	<b>1,2</b>	<b>56 299</b>	<b>5,1</b>	<b>18 540</b>	<b>1,7</b>
Plateau-Central	Ganzourgou	5 782	1,9	14 070	4,6	11 515	3,8
	Ouhritenga	3 622	1,2	13 251	4,4		
	Kourweogo	2 997	2,3	108	0,1	324	0,2
	<b>Total Région</b>	<b>12 401</b>	<b>1,7</b>	<b>27 429</b>	<b>3,7</b>	<b>11 839</b>	<b>1,6</b>
Sahel	Oudalan			1 008	1,5	2 021	0
	Seno	2 302	1,8	18 396	14,1		
	Soum					23 148	7,5
	Yagha	799	0				
	<b>Total Région</b>	<b>3 101</b>	<b>0,5</b>	<b>19 404</b>	<b>3,2</b>	<b>25 168</b>	<b>4,1</b>
Sud-Ouest	Bougouriba	381	0,6	11 915	19,3	7 648	12,4
	Poni	4 296	2,7	43 377	27,5	4 397	2,8
	Ioba	1 755	0,9	52 274	27,1	3 527	0
	Noumbiel	3 825	9,1	10 400	24,7	2 912	6,9
	<b>Total Région</b>	<b>10 257</b>	<b>2,3</b>	<b>117 965</b>	<b>25,9</b>	<b>18 484</b>	<b>4,1</b>
<b>Total Burkina</b>		<b>264 370</b>	<b>2,4</b>	<b>1 089 654</b>	<b>10,0</b>	<b>298 337</b>	<b>2,7</b>



**Tableau B4S5A04 : Répartition des responsables de parcelle selon les difficultés d'accès aux intrants**

Regions	Provinces	Difficulté liées à l'acquisition des intrants									
		Aucune difficulté		Non disponibilité		Côté élevé		Mauvaise qualité		Autres	
		Nombre	% ligne	Nombre	% ligne	Nombre	% ligne	Nombre	% ligne	Nombre	% ligne
Boucle Du Mouhoun	Kossi	25 338	14,0	115 242	63,6	40 544	22,4				
	Mouhoun	40 130	16,1	107 498	43,2	100 183	40,2	377	0,2	862	0,3
	Sourou	13 285	6,4	89 845	43,4	91 677	44,3	439	0,2	11 919	5,8
	Bale	39 359	20,0	80 892	41,2	59 512	30,3	632	0,3	16 003	8,1
	Banwa	82 608	56,7	31 770	21,8	29 915	20,5	1 152	0,8	257	0,2
	Nayala	4 135	2,9	54 629	37,8	72 934	50,5	12 846	0		
	<b>Total Région</b>	<b>204 855</b>	<b>18,2</b>	<b>479 876</b>	<b>42,7</b>	<b>394 765</b>	<b>35,1</b>	<b>15 447</b>	<b>1,4</b>	<b>29 040</b>	<b>2,6</b>
Cascades	Comoe	50 276	30,0	42 722	25,5	70 209	41,9	2 021	1,2	2 246	1,3
	Leraba	40 047	46,0	14 818	17,0	32 115	36,9			168	0,2
	<b>Total Région</b>	<b>90 323</b>	<b>35,5</b>	<b>57 541</b>	<b>22,6</b>	<b>102 324</b>	<b>40,2</b>	<b>2 021</b>	<b>0,8</b>	<b>2 414</b>	<b>0,9</b>
Centre	Kadiogo	35 911	12,5	152 719	53,2	95 552	33,3	2 367	0	628	0,2
	<b>Total Région</b>	<b>35 911</b>	<b>12,5</b>	<b>152 719</b>	<b>53,2</b>	<b>95 552</b>	<b>33,3</b>	<b>2 367</b>	<b>0,8</b>	<b>628</b>	<b>0,2</b>
Centre-Est	Boulgou	65 217	18,4	163 487	46,2	108 887	30,8	260	0,1	16 150	4,6
	Kouritenga	59 043	21,9	100 679	37,3	100 868	37,3	864	0,3	8 631	3,2
	Koulpelogo	72 873	26,5	115 448	42,0	79 624	29,0	2 211	0,8	4 457	1,6
	<b>Total Région</b>	<b>197 133</b>	<b>21,9</b>	<b>379 614</b>	<b>42,2</b>	<b>289 379</b>	<b>32,2</b>	<b>3 335</b>	<b>0,4</b>	<b>29 239</b>	<b>3,3</b>
Centre-Nord	Bam	13 972	6,3	103 460	46,4	103 852	46,5	912	0,4	995	0,4
	Namentenga	11 475	3,3	224 871	64,2	91 539	26,1	16 636	4,8	5 532	1,6
	Sanmatenga	28 581	4,6	348 913	56,5	184 526	29,9	21 826	3,5	33 570	5,4
	<b>Total Région</b>	<b>54 029</b>	<b>4,5</b>	<b>677 244</b>	<b>56,9</b>	<b>379 917</b>	<b>31,9</b>	<b>39 374</b>	<b>3,3</b>	<b>40 097</b>	<b>3,4</b>
Centre-Ouest	Boulkiemde	118 686	19,7	145 186	24,1	302 930	50,3	26 974	4,5	8 854	1,5
	Sanguie	111 445	32,6	118 281	34,6	95 302	27,8	14 270	4,2	2 975	0,9
	Sissili	46 433	28,7	60 846	37,6	42 918	26,5	10 246	6,3	1 548	1,0
	Ziro	19 430	10,5	147 921	79,7	17 641	9,5			520	0,3
	<b>Total Région</b>	<b>295 994</b>	<b>22,9</b>	<b>472 232</b>	<b>36,5</b>	<b>458 791</b>	<b>35,5</b>	<b>51 490</b>	<b>4,0</b>	<b>13 897</b>	<b>1,1</b>
Centre-Sud	Bazega	26 218	8,0	130 389	40,0	167 498	51,4	1 424	0,4	523	0,2
	Nahouri	34 033	16,9	105 731	52,4	55 339	27,4	6 678	3,3		
	Zoundweogo	40 037	13,7	194 293	66,7	52 688	18,1	4 191	0		
	<b>Total Région</b>	<b>100 288</b>	<b>12,2</b>	<b>430 413</b>	<b>52,6</b>	<b>275 525</b>	<b>33,6</b>	<b>12 292</b>	<b>1,5</b>	<b>523</b>	<b>0,1</b>
Est	Gnagna	36 453	5,7	407 360	63,4	168 727	26,2	6 470	0	23 957	3,7
	Gourma	55 650	15,9	137 599	39,4	125 364	35,9	13 318	3,8	17 647	5,0
	Tapoa	12 734	3,4	226 409	59,7	137 261	36,2	2 239	0,6	537	0,1
	Komandjoari	4 143	5,7	47 106	65,1	17 306	23,9	352	0,5	3 446	4,8
	Kompienga	26 433	39,6	22 798	34,1	14 863	22,3	2 437	3,6	237	0,4
	<b>Total Région</b>	<b>135 414</b>	<b>9,0</b>	<b>841 272</b>	<b>55,7</b>	<b>463 521</b>	<b>30,7</b>	<b>24 817</b>	<b>1,6</b>	<b>45 824</b>	<b>3,0</b>
Hauts-Bassins	Houet	47 135	17,5	96 895	36,1	121 390	45,2	2 588	1,0	573	0,2
	Kenedougou	8 963	5,5	51 726	32,0	93 055	57,6	7 490	4,6	362	0,2
	Tuy	42 927	23,0	93 100	50,0	47 219	25,3	481	0,3	2 544	1,4
	<b>Total Région</b>	<b>99 025</b>	<b>16,1</b>	<b>241 721</b>	<b>39,2</b>	<b>261 664</b>	<b>42,4</b>	<b>10 559</b>	<b>1,7</b>	<b>3 478</b>	<b>0,6</b>
Nord	Passore	23 227	7,8	130 726	44,0	141 870	47,8	639	0,2	439	0,1
	Yatenga	56 459	10,4	155 451	28,7	319 038	59,0	9 746	1,8	343	0,1
	Loroum	963	0,9	50 891	48,1	53 167	50,2	822	0,8		
	Zondoma	11 378	6,9	63 120	38,2	88 881	53,8	660	0,4	1 130	0,7
	<b>Total Région</b>	<b>92 028</b>	<b>8,3</b>	<b>400 188</b>	<b>36,1</b>	<b>602 956</b>	<b>54,4</b>	<b>11 866</b>	<b>1,1</b>	<b>1 911</b>	<b>0,2</b>
Plateau-Central	Ganzourgou	56 768	18,6	74 386	24,4	166 547	54,6	2 142	0,7	5 189	1,7
	Ouhitenga	20 257	6,7	109 705	36,4	170 681	56,6			875	0,3
	Kourweogo	21 109	15,9	71 218	53,5	38 008	28,5	865	0	1 955	1,5
	<b>Total Région</b>	<b>98 134</b>	<b>13,3</b>	<b>255 310</b>	<b>34,5</b>	<b>375 236</b>	<b>50,7</b>	<b>3 006</b>	<b>0,4</b>	<b>8 019</b>	<b>1,1</b>
Sahel	Oudalan	7 938	11,9	56 080	84,4	2 466	3,7				
	Seno	7 909	6,1	71 128	54,6	46 460	35,7	3 878	0	907	0,7
	Soum	64 534	21,0	128 304	41,8	108 248	35,3	4 505	1,5	1 330	0
	Yagha	12 665	11,3	96 045	86,1	2 895	2,6				
	<b>Total Région</b>	<b>93 046</b>	<b>15,1</b>	<b>351 558</b>	<b>57,1</b>	<b>160 069</b>	<b>26,0</b>	<b>8 383</b>	<b>1,4</b>	<b>2 237</b>	<b>0,4</b>
Sud-Ouest	Bougouriba	15 888	25,7	22 904	37,1	19 518	31,6	206	0,3	3 265	5,3
	Poni	9 312	5,9	53 782	34,1	91 631	58,1	906	0,6	2 035	1,3
	Ioba	61 327	31,7	78 905	40,8	52 844	27,3			148	0,1
	Noumbiel	3 123	7,4	17 844	42,4	13 881	33,0	1 059	2,5	6 190	14,7
	<b>Total Région</b>	<b>89 650</b>	<b>19,7</b>	<b>173 435</b>	<b>38,1</b>	<b>177 873</b>	<b>39,1</b>	<b>2 171</b>	<b>0,5</b>	<b>11 638</b>	<b>2,6</b>
<b>Total Burkina</b>		<b>1 585 831</b>	<b>14,5</b>	<b>4 913 124</b>	<b>45,0</b>	<b>4 037 572</b>	<b>37,0</b>	<b>187 130</b>	<b>1,7</b>	<b>188 946</b>	<b>1,7</b>

**Tableau B4S5A05 : Répartition des responsables de parcelle selon les difficultés d'accès aux équipements**

REGION	PROVINCE	Difficultés liées à l'acquisition des équipements									
		Aucune difficulté		Non disponibilité		Coût élevé		Mauvaise qualité		Autres	
		Nombre	% ligne	Nombre	% ligne	Nombre	% ligne	Nombre	% ligne	Nombre	% ligne
Boucle Du Mouhoun	Kossi	36 254	20,0	90 395	49,9	54 119	29,9			354	0,2
	Mouhoun	40 127	16,1	62 956	25,3	145 968	58,6				
	Sourou	18 742	9,0	69 821	33,7	107 040	51,7	1 122	0,5	10 440	5,0
	Bale	43 414	22,1	81 234	41,4	56 544	28,8	1 203	0,6	14 005	7,1
	Banwa	79 945	54,9	39 280	27,0	25 697	17,6	771	0,5	9	0,0
	Nayala	1 504	1,0	69 471	48,1	69 790	48,3	3 780	0		
	<b>Total Région</b>	<b>219 986</b>	<b>19,6</b>	<b>413 157</b>	<b>36,8</b>	<b>459 157</b>	<b>40,9</b>	<b>6 876</b>	<b>0,6</b>	<b>24 808</b>	<b>2,2</b>
Cascades	Comoe	46 911	28,0	47 600	28,4	64 968	38,8	6 039	3,6	1 956	1,2
	Leraba	39 375	45,2	12 859	14,8	33 899	38,9			1 016	1,2
	<b>Total Région</b>	<b>86 286</b>	<b>33,9</b>	<b>60 459</b>	<b>23,7</b>	<b>98 867</b>	<b>38,8</b>	<b>6 039</b>	<b>2,4</b>	<b>2 972</b>	<b>1,2</b>
Centre	Kadiogo	35 706	12,4	151 204	52,7	99 073	34,5			1 194	0,4
	<b>Total Région</b>	<b>35 706</b>	<b>12,4</b>	<b>151 204</b>	<b>52,7</b>	<b>99 073</b>	<b>34,5</b>			<b>1 194</b>	<b>0,4</b>
Centre-Est	Boulgou	54 619	15,4	182 898	51,7	97 425	27,5	4 998	1,4	14 062	4,0
	Kouritenga	58 902	21,8	105 179	38,9	95 715	35,4	1 126	0,4	9 163	3,4
	Koulpelogo	60 520	22,0	108 780	39,6	94 235	34,3	4 149	1,5	6 931	2,5
	<b>Total Région</b>	<b>174 041</b>	<b>19,4</b>	<b>396 857</b>	<b>44,2</b>	<b>287 375</b>	<b>32,0</b>	<b>10 272</b>	<b>1,1</b>	<b>30 156</b>	<b>3,4</b>
Centre-Nord	Bam	17 114	7,7	105 840	47,4	97 118	43,5	182	0,1	2 937	1,3
	Namentenga	13 965	4,0	155 067	44,3	163 464	46,7	8 481	2,4	9 077	2,6
	Sanmatenga	40 862	6,6	299 887	48,6	211 525	34,3	6 621	1,1	58 521	9,5
	<b>Total Région</b>	<b>71 941</b>	<b>6,0</b>	<b>560 795</b>	<b>47,1</b>	<b>472 107</b>	<b>39,7</b>	<b>15 283</b>	<b>1,3</b>	<b>70 535</b>	<b>5,9</b>
Centre-Ouest	Boulkiemde	112 493	18,7	186 359	30,9	273 190	45,3	9 077	1,5	21 512	3,6
	Sanguie	92 405	27,0	124 485	36,4	108 958	31,8	9 278	2,7	7 146	2,1
	Sissili	31 148	19,2	69 243	42,7	52 037	32,1	8 753	5,4	811	0,5
	Ziro	8 063	4,3	163 072	87,9	13 421	7,2	956	0,5		
	<b>Total Région</b>	<b>244 108</b>	<b>18,9</b>	<b>543 159</b>	<b>42,0</b>	<b>447 605</b>	<b>34,6</b>	<b>28 064</b>	<b>2,2</b>	<b>29 468</b>	<b>2,3</b>
Centre-Sud	Bazega	50 700	15,5	109 705	33,6	164 303	50,4	938	0,3	404	0,1
	Nahouri	27 074	13,4	103 768	51,4	67 704	33,6	3 235	1,6		
	Zoundweogo	46 583	16,0	162 036	55,6	70 980	24,4	11 610	0		
	<b>Total Région</b>	<b>124 357</b>	<b>15,2</b>	<b>375 510</b>	<b>45,8</b>	<b>302 986</b>	<b>37,0</b>	<b>15 783</b>	<b>1,9</b>	<b>404</b>	<b>0,0</b>
Est	Gnagna	2 343	0,4	326 523	50,8	294 069	45,7	1 581	0	18 451	2,9
	Gourma	50 164	14,3	135 877	38,9	135 326	38,7	16 315	4,7	11 897	3,4
	Tapoa	18 672	4,9	169 787	44,8	188 534	49,7	1 950	0,5	236	0,1
	Komandjoari	2 002	2,8	48 902	67,6	17 233	23,8	305	0,4	3 912	5,4
	Kompienga	24 702	37,0	23 433	35,1	14 343	21,5	3 071	4,6	1 219	1,8
	<b>Total Région</b>	<b>97 883</b>	<b>6,5</b>	<b>704 522</b>	<b>46,6</b>	<b>649 506</b>	<b>43,0</b>	<b>23 223</b>	<b>1,5</b>	<b>35 715</b>	<b>2,4</b>
Hauts-Bassins	Houet	34 067	12,7	113 411	42,2	117 020	43,6	3 668	1,4	416	0,2
	Kenedougou	12 924	8,0	56 679	35,1	84 724	52,4	6 444	4,0	825	0,5
	Tuy	30 752	16,5	87 857	47,2	66 444	35,7	233	0,1	986	0,5
	<b>Total Région</b>	<b>77 743</b>	<b>12,6</b>	<b>257 947</b>	<b>41,8</b>	<b>268 188</b>	<b>43,5</b>	<b>10 345</b>	<b>1,7</b>	<b>2 226</b>	<b>0,4</b>
Nord	Passore	24 838	8,4	138 686	46,7	132 348	44,6	1 029	0,3		
	Yatenga	62 653	11,6	165 940	30,7	302 003	55,8	8 253	1,5	2 188	0,4
	Loroum	1 086	1,0	49 505	46,8	54 811	51,8	376	0,4	65	0,1
	Zondoma	8 361	5,1	51 716	31,3	104 105	63,0	785	0,5	202	0,1
	<b>Total Région</b>	<b>96 938</b>	<b>8,7</b>	<b>405 847</b>	<b>36,6</b>	<b>593 267</b>	<b>53,5</b>	<b>10 442</b>	<b>0,9</b>	<b>2 455</b>	<b>0,2</b>
Plateau-Central	Ganzourgou	59 612	19,5	72 716	23,8	168 793	55,3	2 198	0,7	1 712	0,6
	Ouhritenga	23 066	7,6	115 157	38,2	154 615	51,3	3 107	1,0	5 575	1,8
	Kourweogo	5 923	4,4	76 612	57,5	49 302	37,0	108	0	1 210	0,9
	<b>Total Région</b>	<b>88 601</b>	<b>12,0</b>	<b>264 485</b>	<b>35,8</b>	<b>372 710</b>	<b>50,4</b>	<b>5 413</b>	<b>0,7</b>	<b>8 496</b>	<b>1,1</b>
Sahel	Oudalan			60 572	91,1	3 892	5,9			2 021	0
	Seno	10 990	8,4	74 107	56,9	41 524	31,9	3 371	0	291	0,2
	Soum	57 339	18,7	132 238	43,1	107 654	35,1	6 365	2,1	3 325	0
	Yagha	11 215	10,0	91 793	82,2	7 423	6,7	360	0,3	812	0
	<b>Total Région</b>	<b>79 544</b>	<b>12,9</b>	<b>358 710</b>	<b>58,3</b>	<b>160 492</b>	<b>26,1</b>	<b>10 096</b>	<b>1,6</b>	<b>6 449</b>	<b>1,0</b>
Sud-Ouest	Bougouriba	14 038	22,7	16 532	26,8	24 348	39,4	1 952	3,2	4 913	8,0
	Poni	5 666	3,6	56 049	35,5	92 603	58,7	2 153	1,4	1 196	0,8
	Ioba	64 565	33,4	62 510	32,4	65 433	33,9	715	0,4		
	Noumbiel	3 178	7,5	14 240	33,8	21 823	51,8	347	0,8	2 508	6,0
	<b>Total Région</b>	<b>87 447</b>	<b>19,2</b>	<b>149 331</b>	<b>32,8</b>	<b>204 207</b>	<b>44,9</b>	<b>5 166</b>	<b>1,1</b>	<b>8 616</b>	<b>1,9</b>
<b>Total Burkina</b>		<b>1 484 581</b>	<b>13,6</b>	<b>4 641 983</b>	<b>42,5</b>	<b>4 415 541</b>	<b>40,5</b>	<b>147 002</b>	<b>1,3</b>	<b>223 496</b>	<b>2,0</b>

**Tableau B4S5A06 : Répartition des responsables de parcelle selon les difficultés d'accès à la main d'œuvre**

Regions	Provinces	Difficultés liées à l'obtention de la main d'œuvre							
		Aucune difficulté		Non disponibilité		Coût élevé		Non qualifiée	
		Nombre	% ligne	Nombre	% ligne	Nombre	% ligne	Nombre	% ligne
Boucle Du Mouhoun	Kossi	47 229	26,1	79 845	44,1	54 049	29,8		
	Mouhoun	59 768	24,0	108 486	43,6	80 797	32,4		
	Sourou	96 732	46,7	24 973	12,1	84 320	40,7	1 141	0,6
	Bale	91 847	46,8	69 401	35,3	32 667	16,6	2 483	1,3
	Banwa	86 670	59,5	49 612	34,1	8 726	6,0	692	0,5
	Nayala	73 530	50,9	44 632	30,9	23 936	16,6	2 447	0
	<b>Total Région</b>	<b>455 776</b>	<b>40,6</b>	<b>376 949</b>	<b>33,5</b>	<b>284 495</b>	<b>25,3</b>	<b>6 764</b>	<b>0,6</b>
Cascades	Comoe	55 066	32,9	41 329	24,7	69 341	41,4	1 739	1,0
	Leraba	51 108	58,6	13 621	15,6	21 605	24,8	815	0,9
	<b>Total Région</b>	<b>106 174</b>	<b>41,7</b>	<b>54 950</b>	<b>21,6</b>	<b>90 946</b>	<b>35,7</b>	<b>2 554</b>	<b>1,0</b>
Centre	Kadiogo	128 719	44,8	64 365	22,4	94 094	32,8		
	<b>Total Région</b>	<b>128 719</b>	<b>44,8</b>	<b>64 365</b>	<b>22,4</b>	<b>94 094</b>	<b>32,8</b>		
Centre-Est	Boulgou	146 859	41,5	73 210	20,7	118 075	33,4	15 857	4,5
	Kouritenga	125 613	46,5	110 164	40,8	27 469	10,2	6 840	2,5
	Koulpelogo	150 952	55,0	39 472	14,4	72 488	26,4	11 703	4,3
	<b>Total Région</b>	<b>423 424</b>	<b>47,1</b>	<b>222 845</b>	<b>24,8</b>	<b>218 031</b>	<b>24,3</b>	<b>34 400</b>	<b>3,8</b>
Centre-Nord	Bam	77 746	34,8	46 839	21,0	96 568	43,3	2 039	0,9
	Namentenga	59 001	16,9	203 711	58,2	80 036	22,9	7 306	2,1
	Sanmatenga	237 189	38,4	184 389	29,9	194 386	31,5	1 451	0,2
	<b>Total Région</b>	<b>373 936</b>	<b>31,4</b>	<b>434 940</b>	<b>36,5</b>	<b>370 991</b>	<b>31,2</b>	<b>10 795</b>	<b>0,9</b>
Centre-Ouest	Boulkiemde	182 924	30,4	105 119	17,4	290 576	48,2	24 011	4,0
	Sanguie	192 830	56,3	68 248	19,9	70 422	20,6	10 771	3,1
	Sissili	82 490	50,9	37 441	23,1	26 646	16,4	15 415	9,5
	Ziro	94 883	51,1	63 741	34,4	25 453	13,7	1 435	0,8
	<b>Total Région</b>	<b>553 127</b>	<b>42,8</b>	<b>274 549</b>	<b>21,2</b>	<b>413 097</b>	<b>32,0</b>	<b>51 631</b>	<b>4,0</b>
Centre-Sud	Bazega	150 127	46,0	21 562	6,6	146 461	44,9	7 901	2,4
	Nahouri	36 050	17,9	29 369	14,6	129 557	64,2	6 806	3,4
	Zoundweogo	108 944	37,4	82 553	28,3	98 020	33,7	1 692	0
	<b>Total Région</b>	<b>295 120</b>	<b>36,0</b>	<b>133 483</b>	<b>16,3</b>	<b>374 038</b>	<b>45,7</b>	<b>16 399</b>	<b>2,0</b>
Est	Gnagna	140 028	21,8	190 158	29,6	310 255	48,3	2 526	0
	Gourma	45 614	13,0	104 025	29,8	179 653	51,4	20 288	5,8
	Tapoa	51 932	13,7	124 842	32,9	191 371	50,5	11 035	2,9
	Komandjoari	11 857	16,4	33 158	45,8	26 648	36,8	691	1,0
	Kompienga	18 123	27,1	26 804	40,1	18 569	27,8	3 272	4,9
	<b>Total Région</b>	<b>267 553</b>	<b>17,7</b>	<b>478 986</b>	<b>31,7</b>	<b>726 497</b>	<b>48,1</b>	<b>37 811</b>	<b>2,5</b>
Hauts-Bassins	Houet	101 766	37,9	84 434	31,4	77 155	28,7	5 227	1,9
	Kenedougou	48 297	29,9	51 076	31,6	58 097	36,0	4 126	2,6
	Tuy	60 594	32,5	36 810	19,8	86 010	46,2	2 857	1,5
	<b>Total Région</b>	<b>210 657</b>	<b>34,2</b>	<b>172 320</b>	<b>28,0</b>	<b>221 262</b>	<b>35,9</b>	<b>12 210</b>	<b>2,0</b>
Nord	Passore	55 493	18,7	99 349	33,5	140 537	47,3	1 522	0,5
	Yatenga	89 889	16,6	159 093	29,4	280 201	51,8	11 853	2,2
	Loroum	14 940	14,1	39 732	37,5	49 377	46,7	1 793	1,7
	Zondoma	63 713	38,6	32 548	19,7	65 924	39,9	2 984	1,8
	<b>Total Région</b>	<b>224 034</b>	<b>20,2</b>	<b>330 722</b>	<b>29,8</b>	<b>536 039</b>	<b>48,3</b>	<b>18 153</b>	<b>1,6</b>
Plateau-Central	Ganzourgou	112 707	36,9	90 749	29,8	91 628	30,0	9 948	3,3
	Ouhritenga	136 721	45,3	68 133	22,6	75 060	24,9	21 604	7,2
	Kourweogo	29 856	22,4	71 715	53,9	31 107	23,4	477	0
	<b>Total Région</b>	<b>279 284</b>	<b>37,8</b>	<b>230 598</b>	<b>31,2</b>	<b>197 794</b>	<b>26,7</b>	<b>32 029</b>	<b>4,3</b>
Sahel	Oudalan	29 331	44,1	22 551	33,9	14 602	22,0		
	Seno	44 368	34,1	38 703	29,7	43 357	33,3	3 855	0
	Soum	147 206	48,0	80 020	26,1	71 924	23,4	7 771	2,5
	Yagha	34 236	30,7	26 269	23,5	40 108	35,9	10 991	9,8
	<b>Total Région</b>	<b>255 141</b>	<b>41,5</b>	<b>167 544</b>	<b>27,2</b>	<b>169 990</b>	<b>27,6</b>	<b>22 617</b>	<b>3,7</b>
Sud-Ouest	Bougouriba	21 773	35,2	23 828	38,6	15 621	25,3	561	0,9
	Poni	61 167	38,8	40 603	25,8	54 680	34,7	1 215	0,8
	Ioba	80 756	41,8	35 681	18,5	57 560	29,8	19 228	10,0
	Noumbiel	8 411	20,0	15 525	36,9	16 672	39,6	1 489	3,5
	<b>Total Région</b>	<b>172 106</b>	<b>37,8</b>	<b>115 637</b>	<b>25,4</b>	<b>144 532</b>	<b>31,8</b>	<b>22 493</b>	<b>4,9</b>
<b>Total Burkina</b>		<b>3 745 052</b>	<b>34,3</b>	<b>3 057 889</b>	<b>28,0</b>	<b>3 841 805</b>	<b>35,2</b>	<b>267 856</b>	<b>2,5</b>

Tableau B4S5A07 : Répartition des responsables de parcelle selon l'encadrement

REGION	PROVINCE	Encadrement					
		Jamais encadré		Est encadré		A été encadré	
		Nombre	% ligne	Nombre	% ligne	Nombre	% ligne
Boucle Du Mouhoun	Kossi	170 970	94,4	9 352	5,2	801	0,4
	Mouhoun	234 977	94,3	6 346	2,5	7 728	3,1
	Sourou	206 709	99,8	187	0,1	270	0,1
	Bale	180 013	91,7	8 444	4,3	7 942	4,0
	Banwa	136 723	93,8	765	0,5	8 213	5,6
	Nayala	135 839	94,0	3 764	2,6	4 942	3,4
	<b>Total Région</b>	<b>1 065 232</b>	<b>94,8</b>	<b>28 857</b>	<b>2,6</b>	<b>29 896</b>	<b>2,7</b>
Cascades	Comoe	152 636	91,1	9 278	5,5	5 561	3,3
	Leraba	77 044	88,4	3 283	3,8	6 822	7,8
	<b>Total Région</b>	<b>229 680</b>	<b>90,2</b>	<b>12 561</b>	<b>4,9</b>	<b>12 382</b>	<b>4,9</b>
Centre	Kadiogo	262 674	91,5	5 314	1,9	19 189	6,7
	<b>Total Région</b>	<b>262 674</b>	<b>91,5</b>	<b>5 314</b>	<b>1,9</b>	<b>19 189</b>	<b>6,7</b>
Centre-Est	Boulgou	341 821	96,6	4 845	1,4	7 335	2,1
	Kouritenga	261 828	96,9	772	0,3	7 486	2,8
	Koulpelogo	265 524	96,7	6 459	2,4	2 631	1,0
	<b>Total Région</b>	<b>869 173</b>	<b>96,7</b>	<b>12 076</b>	<b>1,3</b>	<b>17 452</b>	<b>1,9</b>
Centre-Nord	Bam	205 464	92,1	3 838	1,7	13 890	6,2
	Namentenga	346 743	99,1			3 310	0,9
	Sanmatenga	556 752	90,2	7 304	1,2	53 359	8,6
	<b>Total Région</b>	<b>1 108 960</b>	<b>93,1</b>	<b>11 142</b>	<b>0,9</b>	<b>70 559</b>	<b>5,9</b>
Centre-Ouest	Boulkiemde	464 654	77,1	78 168	13,0	59 808	9,9
	Sanguie	321 519	93,9	1 290	0,4	19 463	5,7
	Sissili	150 538	92,9	8 388	5,2	3 065	1,9
	Ziro	166 210	89,6	6 862	3,7	12 440	6,7
	<b>Total Région</b>	<b>1 102 921</b>	<b>85,3</b>	<b>94 708</b>	<b>7,3</b>	<b>94 775</b>	<b>7,3</b>
Centre-Sud	Bazega	317 164	97,3	2 283	0,7	6 603	2,0
	Nahouri	191 755	95,0	4 050	2,0	5 977	3,0
	Zoundweogo	287 830	98,8	460	0,2	2 918	1,0
	<b>Total Région</b>	<b>796 749</b>	<b>97,3</b>	<b>6 793</b>	<b>0,8</b>	<b>15 498</b>	<b>1,9</b>
Est	Gnagna	615 925	95,8	9 316	1,4	17 726	2,8
	Gourma	341 075	97,6	4 701	1,3	3 803	1,1
	Tapoa	366 829	96,7	12 040	3,2	311	0,1
	Komandjoari	71 476	98,8	220	0,3	658	0,9
	Kompienga	64 517	96,6	726	1,1	1 525	2,3
	<b>Total Région</b>	<b>1 459 822</b>	<b>96,6</b>	<b>27 003</b>	<b>1,8</b>	<b>24 023</b>	<b>1,6</b>
Hauts-Bassins	Houet	223 005	83,0	11 023	4,1	34 554	12,9
	Kenedougou	107 600	66,6	18 246	11,3	35 749	22,1
	Tuy	145 290	78,0	21 799	11,7	19 182	10,3
	<b>Total Région</b>	<b>475 895</b>	<b>77,2</b>	<b>51 068</b>	<b>8,3</b>	<b>89 485</b>	<b>14,5</b>
Nord	Passore	286 948	96,6	2 407	0,8	7 546	2,5
	Yatenga	519 318	96,0	1 413	0,3	20 304	3,8
	Loroum	97 180	91,8	6 236	5,9	2 427	2,3
	Zondoma	155 524	94,2	4 607	2,8	5 038	3,1
	<b>Total Région</b>	<b>1 058 971</b>	<b>95,5</b>	<b>14 663</b>	<b>1,3</b>	<b>35 314</b>	<b>3,2</b>
Plateau-Central	Ganzourgou	288 132	94,5	3 296	1,1	13 603	4,5
	Oubritenga	292 871	97,1	3 474	1,2	5 174	1,7
	Kourweogo	124 842	93,8	3 496	2,6	4 817	3,6
	<b>Total Région</b>	<b>705 846</b>	<b>95,4</b>	<b>10 265</b>	<b>1,4</b>	<b>23 594</b>	<b>3,2</b>
Sahel	Oudalan	64 651	97,2			1 833	2,8
	Seno	127 366	97,8	748	0,6	2 169	1,7
	Soum	304 682	99,3			2 239	0,7
	Yagha	111 605	100				
	<b>Total Région</b>	<b>608 303</b>	<b>98,9</b>	<b>748</b>	<b>0,1</b>	<b>6 241</b>	<b>1,0</b>
Sud-Ouest	Bougouriba	59 604	96,5	1 658	2,7	520	0,8
	Poni	151 080	95,8	2 272	1,4	4 313	2,7
	Ioba	179 277	92,8	9 326	4,8	4 620	2,4
	Noumbiel	41 722	99,1	375	0,9		
	<b>Total Région</b>	<b>431 683</b>	<b>94,9</b>	<b>13 632</b>	<b>3,0</b>	<b>9 453</b>	<b>2,1</b>
<b>Total Burkina</b>		<b>10 175 909</b>	<b>93,2</b>	<b>288 831</b>	<b>2,6</b>	<b>447 862</b>	<b>4,1</b>

**Tableau B4S5A08 : Répartition des responsables de parcelle selon la structure d'encadrement**

Regions	Provinces	Structure d'encadrement							
		ONG/Projet/Programme		Société cotonnier		Etat		Autres	
		Nombre	% ligne	Nombre	% ligne	Nombre	% ligne	Nombre	% ligne
<b>Boucle Du Mouhoun</b>	Kossi	4 559	44,9	2 108	20,8	3 486	34,3		
	Mouhoun	1 969	14,0	8 571	60,9	3 534	25,1		
	Sourou	456	100						
	Bale	1 536	9,4	13 901	84,8	864	5,3	85	0,5
	Banwa	74	0,8	8 670	96,6	234	2,6		
	Nayala	4 723	54,2	3 644	41,9	339	3,9		
	<b>Total Région</b>	<b>13 316</b>	<b>22,7</b>	<b>36 894</b>	<b>62,8</b>	<b>8 458</b>	<b>14,4</b>	<b>85</b>	<b>0,1</b>
<b>Cascades</b>	Comoe	140	0,9	6 703	45,2	7 995	53,9		
	Leraba	2 476	24,5	2 669	26,4	4 750	47,0	210	2,1
	<b>Total Région</b>	<b>2 616</b>	<b>10,5</b>	<b>9 371</b>	<b>37,6</b>	<b>12 745</b>	<b>51,1</b>	<b>210</b>	<b>0,8</b>
<b>Centre</b>	Kadiogo	10 352	42,2	1 036	4,2	13 115	53,5		
	<b>Total Région</b>	<b>10 352</b>	<b>42,2</b>	<b>1 036</b>	<b>4,2</b>	<b>13 115</b>	<b>53,5</b>		
<b>Centre-Est</b>	Boulgou	3 088	25,3	3 486	28,6	5 586	45,9	20	0,2
	Kouritenga	463	5,6	539	6,5	7 255	87,9		
	Koulpelogo	1 020	11,2	6 448	70,9	1 622	17,8		
	<b>Total Région</b>	<b>4 570</b>	<b>15,5</b>	<b>10 474</b>	<b>35,5</b>	<b>14 463</b>	<b>49,0</b>	<b>20</b>	<b>0,1</b>
<b>Centre-Nord</b>	Bam	4 650	26,2			13 077	73,8		
	Namentenga	807	24,4			2 503	75,6		
	Sanmatenga	20 148	33,2			40 515	66,8		
	<b>Total Région</b>	<b>25 605</b>	<b>31,3</b>			<b>56 096</b>	<b>68,7</b>		
<b>Centre-Ouest</b>	Boulkiemde	8 994	6,5	46	0,0	128 937	93,4		
	Sanguie	9 400	45,3	398	1,9	10 955	52,8		
	Sissili	2 087	18,2	5 408	47,2	3 695	32,3	263	2,3
	Ziro	1 340	6,9	6 122	31,7	11 839	61,3		
	<b>Total Région</b>	<b>21 821</b>	<b>11,5</b>	<b>11 974</b>	<b>6,3</b>	<b>155 426</b>	<b>82,0</b>	<b>263</b>	<b>0,1</b>
<b>Centre-Sud</b>	Bazega	2 796	31,5	1 475	16,6	4 615	51,9		
	Nahouri	856	8,5	2 562	25,6	6 609	65,9		
	Zoundweogo					3 378	100		
	<b>Total Région</b>	<b>3 652</b>	<b>16,4</b>	<b>4 037</b>	<b>18,1</b>	<b>14 602</b>	<b>65,5</b>		
<b>Est</b>	Gnagna	24 771	91,6			2 271	8,4		
	Gourma	5 269	62,0	3 113	36,6	122	1,4		
	Tapoa	311	2,5	11 530	93,4	510	4,1		
	Komandjoari	260	29,6			618	70,4		
	Kompienga	926	41,1	662	29,4	664	29,5		
	<b>Total Région</b>	<b>31 537</b>	<b>61,8</b>	<b>15 304</b>	<b>30,0</b>	<b>4 185</b>	<b>8,2</b>		
<b>Hauts-Bassins</b>	Houet	2 724	6,0	16 633	36,5	25 377	55,7	843	1,8
	Kenedougou	1 923	3,6	22 765	42,2	27 597	51,1	1 710	3,2
	Tuy	606	1,5	17 810	43,5	22 565	55,1		
	<b>Total Région</b>	<b>5 253</b>	<b>3,7</b>	<b>57 209</b>	<b>40,7</b>	<b>75 539</b>	<b>53,7</b>	<b>2 552</b>	<b>1,8</b>
<b>Nord</b>	Passore	4 567	45,9			4 850	48,7	535	5,4
	Yatenga	4 004	18,4			17 714	81,6		
	Loroum	1 941	22,4			2 810	32,4	3 912	45,2
	Zondoma	5 375	55,7			4 269	44,3		
	<b>Total Région</b>	<b>15 887</b>	<b>31,8</b>			<b>29 643</b>	<b>59,3</b>	<b>4 447</b>	<b>8,9</b>
<b>Plateau-Central</b>	Ganzourgou	2 171	12,8	889	5,3	13 840	81,9		
	Ouhritenga	3 142	36,3			5 505	63,7		
	Kourweogo	4 500	54,1			3 812	45,9		
	<b>Total Région</b>	<b>9 814</b>	<b>29,0</b>	<b>889</b>	<b>2,6</b>	<b>23 157</b>	<b>68,4</b>		
<b>Sahel</b>	Oudalan	1 404	76,6					429	0
	Seno	2 169	74,3			748	25,7		
	Soum					2 239	100		
	Yagha								
	<b>Total Région</b>	<b>3 573</b>	<b>51,1</b>			<b>2 987</b>	<b>42,7</b>	<b>429</b>	<b>6,1</b>
<b>Sud-Ouest</b>	Bougouriba	695	31,9	1 417	65,0			66	3,0
	Poni	2 105	32,0	1 840	27,9	2 640	40,1		
	Ioba	203	1,5	9 734	69,8	4 009	28,7		
	Noumbiel			28	7,6			347	92,4
	<b>Total Région</b>	<b>3 003</b>	<b>13,0</b>	<b>13 019</b>	<b>56,4</b>	<b>6 650</b>	<b>28,8</b>	<b>413</b>	<b>1,8</b>
<b>Total Burkina</b>		<b>150 999</b>	<b>20,5</b>	<b>160 207</b>	<b>21,7</b>	<b>417 066</b>	<b>56,6</b>	<b>8 421</b>	<b>1,1</b>



Tableau B4S5A09 : Répartition des responsables de parcelle selon l'assistance

Regions	Provinces	Assistance					
		Jamais assisté		Est assisté		A été assisté	
		Nombre	% ligne	Nombre	% ligne	Nombre	% ligne
Boucle Du Mouhoun	Kossi	178 283	98,4	2 431	1,3	409	0,2
	Mouhoun	236 274	94,9	11 766	4,7	1 011	0,4
	Sourou	207 165	100				
	Bale	173 365	88,3	6 218	3,2	16 815	8,6
	Banwa	141 580	97,2	4 056	2,8	66	0,0
	Nayala	141 239	97,7	2 315	1,6	991	0,7
	<b>Total Région</b>	<b>1 077 907</b>	<b>95,9</b>	<b>26 785</b>	<b>2,4</b>	<b>19 292</b>	<b>1,7</b>
Cascades	Comoe	156 341	93,4	10 488	6,3	646	0,4
	Leraba	82 301	94,4	2 924	3,4	1 923	2,2
	<b>Total Région</b>	<b>238 642</b>	<b>93,7</b>	<b>13 412</b>	<b>5,3</b>	<b>2 569</b>	<b>1,0</b>
Centre	Kadiogo	282 075	98,2	252	0,1	4 851	1,7
	<b>Total Région</b>	<b>282 075</b>	<b>98,2</b>	<b>252</b>	<b>0,1</b>	<b>4 851</b>	<b>1,7</b>
Centre-Est	Boulgou	348 422	98,4	3 409	1,0	2 170	0,6
	Kouritenga	267 269	99,0	484	0,2	2 333	0,9
	Koulpelogo	266 845	97,2	7 079	2,6	690	0,3
	<b>Total Région</b>	<b>882 535</b>	<b>98,2</b>	<b>10 972</b>	<b>1,2</b>	<b>5 193</b>	<b>0,6</b>
Centre-Nord	Bam	217 684	97,5	2 083	0,9	3 424	1,5
	Namentenga	348 219	99,5			1 835	0,5
	Sanmatenga	590 254	95,6	3 073	0,5	24 089	3,9
	<b>Total Région</b>	<b>1 156 157</b>	<b>97,1</b>	<b>5 156</b>	<b>0,4</b>	<b>29 348</b>	<b>2,5</b>
Centre-Ouest	Boulkiemde	574 744	95,4	10 176	1,7	17 710	2,9
	Sanguie	337 108	98,5	1 184	0,3	3 980	1,2
	Sissili	153 988	95,1	5 091	3,1	2 912	1,8
	Ziro	176 160	95,0	6 024	3,2	3 328	1,8
	<b>Total Région</b>	<b>1 241 999</b>	<b>96,1</b>	<b>22 476</b>	<b>1,7</b>	<b>27 930</b>	<b>2,2</b>
Centre-Sud	Bazega	323 629	99,3	1 555	0,5	867	0,3
	Nahouri	198 331	98,3	1 401	0,7	2 050	1,0
	Zoundweogo	290 288	99,7	230	0,1	690	0,2
	<b>Total Région</b>	<b>812 248</b>	<b>99,2</b>	<b>3 186</b>	<b>0,4</b>	<b>3 606</b>	<b>0,4</b>
Est	Gnagna	633 318	98,5	8 420	1,3	1 229	0,2
	Gourma	343 687	98,3	3 386	1,0	2 506	0,7
	Tapoa	367 640	97,0	11 541	3,0		
	Komandjari	71 874	99,3			480	0,7
	Kompienga	66 382	99,4	317	0,5	69	0,1
	<b>Total Région</b>	<b>1 482 900</b>	<b>98,2</b>	<b>23 664</b>	<b>1,6</b>	<b>4 284</b>	<b>0,3</b>
Hauts-Bassins	Houet	250 184	93,1	13 506	5,0	4 892	1,8
	Kenedougou	151 213	93,6	5 401	3,3	4 982	3,1
	Tuy	168 050	90,2	13 986	7,5	4 235	2,3
	<b>Total Région</b>	<b>569 447</b>	<b>92,4</b>	<b>32 893</b>	<b>5,3</b>	<b>14 109</b>	<b>2,3</b>
Nord	Passore	295 569	99,6	569	0,2	763	0,3
	Yatenga	535 672	99,0	1 413	0,3	3 950	0,7
	Loroum	105 843	100				
	Zondoma	164 667	99,7	502	0,3		
	<b>Total Région</b>	<b>1 101 751</b>	<b>99,4</b>	<b>2 485</b>	<b>0,2</b>	<b>4 713</b>	<b>0,4</b>
Plateau-Central	Ganzourgou	299 081	98,0	1 536	0,5	4 415	1,4
	Oubritenga	301 243	99,9			275	0,1
	Kourweogo	131 196	98,5	841	0,6	1 118	0,8
	<b>Total Région</b>	<b>731 521</b>	<b>98,9</b>	<b>2 376</b>	<b>0,3</b>	<b>5 808</b>	<b>0,8</b>
Sahel	Oudalan	66 145	99,5			339	0,5
	Seno	129 470	99,4			813	0,6
	Soum	306 921	100				
	Yagha	111 605	100				
	<b>Total Région</b>	<b>614 140</b>	<b>99,8</b>			<b>1 152</b>	<b>0,2</b>
Sud-Ouest	Bougouriba	60 313	97,6	1 344	2,2	125	0,2
	Poni	154 453	98,0	990	0,6	2 223	1,4
	Ioba	185 522	96,0	7 524	3,9	178	0,1
	Noumbiel	42 068	99,9	28	0,1		
	<b>Total Région</b>	<b>442 357</b>	<b>97,3</b>	<b>9 886</b>	<b>2,2</b>	<b>2 526</b>	<b>0,6</b>
<b>Total Burkina</b>		<b>10 633 679</b>	<b>97,4</b>	<b>153 543</b>	<b>1,4</b>	<b>125 380</b>	<b>1,1</b>

## **ANNEXE 2 : OUTILS DE COLLECTE ET MANUELS**





**BURKINA FASO**  
Ministère de l'Agriculture de l'Hydraulique et des Ressources Halieutiques  
**RECENSEMENT GENERAL DE L'AGRICULTURE 2006 - 2010**

CAHIER : ...../.....



**MODULE CULTURES PLUVIALES**

DATE DE PASSAGE : Juin 2008

**CAHIER N°1 : INVENTAIRE ET CARACTERISATION DES PARCELLES DU MENAGE**

**Section 0 : Eléments d'identification**

N°	Eléments d'identification	Nom	Code
1	Région		_ _ _
2	Province		_ _ _
3	Commune		_ _ _
4	Type de localité (1= Urbain 2= Rural)		_ _
5	Village / secteur		_ _ _ _
6	Numéro du ménage agricole		_ _ _ _
7	Nom et prénom(s) du chef de ménage	.....	.....

Nom et Prénom(s) de l'enquêteur :	_ _ _ _
Date de passage :	_ _ _ _
Nom et visa du contrôleur :	_ _ _ _
Date de contrôle :	_ _ _ _
Résultat du contrôle : (1= aucun problème ; 2= questionnaire corrigé ; 3= questionnaire repris)	_ _ _ _
Nom et visa du superviseur :	_ _ _ _
Nom et prénom(s) de l'agent de saisie A :	_ _ _ _
Nom et prénom(s) de l'agent de saisie B :	_ _ _ _

## Section 1 : inventaire et caractérisation des parcelles

[illegible]

Type de localité : -----|-----|

Village/secteur : -----|-----|

Numéro ménage : |---|

[illegible]

Région : Province : Commune :

## Section 2 : Inventaire et caractérisation des parcelles abandonnées

[illegible]

Numéro ménage : | | | | | | | | | |

[illegible]

\_\_\_\_\_

Numéro ménage : \_\_\_\_\_

### Section 3 : Pratique de l'agroforesterie

N° parcelle	N° D'ordre du responsable de parcelle	ESPECE D'ARBRE							Mode de plantation	Objectifs
		Nom et code de l'espèce 1	Nombre de pieds de l'espèce1	Nom et code de l'espèce 2	Nombre de pieds de l'espèce2	Nom et code de l'espèce 3	Nombre de pieds de l'espèce 3	Nombre de pieds autres espèces		
(1)	(2)	(3)	(4)	(5)	(6)	(7)	(8)	(9)	(10)	(11)
_____	_____	..... _ _ _	_____	..... _ _ _	_____	..... _ _ _	_____	_____	_____	_____
_____	_____	..... _ _ _	_____	..... _ _ _	_____	..... _ _ _	_____	_____	_____	_____
_____	_____	..... _ _ _	_____	..... _ _ _	_____	..... _ _ _	_____	_____	_____	_____
_____	_____	..... _ _ _	_____	..... _ _ _	_____	..... _ _ _	_____	_____	_____	_____
_____	_____	..... _ _ _	_____	..... _ _ _	_____	..... _ _ _	_____	_____	_____	_____
_____	_____	..... _ _ _	_____	..... _ _ _	_____	..... _ _ _	_____	_____	_____	_____
_____	_____	..... _ _ _	_____	..... _ _ _	_____	..... _ _ _	_____	_____	_____	_____
_____	_____	..... _ _ _	_____	..... _ _ _	_____	..... _ _ _	_____	_____	_____	_____
_____	_____	..... _ _ _	_____	..... _ _ _	_____	..... _ _ _	_____	_____	_____	_____
_____	_____	..... _ _ _	_____	..... _ _ _	_____	..... _ _ _	_____	_____	_____	_____
_____	_____	..... _ _ _	_____	..... _ _ _	_____	..... _ _ _	_____	_____	_____	_____
_____	_____	..... _ _ _	_____	..... _ _ _	_____	..... _ _ _	_____	_____	_____	_____
_____	_____	..... _ _ _	_____	..... _ _ _	_____	..... _ _ _	_____	_____	_____	_____

**BURKINA FASO**  
Ministère de l'Agriculture de l'Hydraulique et des Ressources Halieutiques

**RECENSEMENT GENERAL DE L'AGRICULTURE 2006**

CAHIER :

...../.....

**MODULE CULTURES PLUVIALES**



**DATE DE PASSAGE : Juin à Décembre 2008**

**CAHIER N°2 : MESURE DE SUPERFICIE, POSE ET PESES DES CARRES DE RENDEMENTS**

**Section 0 : Eléments d'identification**

N°	Eléments d'identification	Nom	Code
1	Région		_ _ _
2	Province		_ _ _
3	Commune		_ _ _
4	Type de localité (1= Urbain 2= Rural)		_ _
5	Village / secteur		_ _ _ _
6	Numéro du ménage agricole		_ _ _ _
7	Nom et prénom(s) du chef de ménage	.....	

Nom et Prénom(s) de l'enquêteur : \_\_\_\_\_ |\_|\_|\_|

Date de passage : |\_|\_|\_| |\_|\_|\_| |\_|\_|\_|

Nom et visa du contrôleur : \_\_\_\_\_ |\_|\_|\_|

Date de contrôle : |\_|\_|\_| |\_|\_|\_| |\_|\_|\_|

Résultat du contrôle : .....|\_|\_|\_|  
(1= aucun problème ; 2= questionnaire corrigé ; 3= questionnaire repris)

Nom et visa du superviseur : \_\_\_\_\_

Nom et prénom(s) de l'agent de saisie A : \_\_\_\_\_ |\_|\_|\_|

Nom et prénom(s) de l'agent de saisie B : \_\_\_\_\_ |\_|\_|\_|

7

Région : ..... Province : ..... Commune : ..... Type de localité : ..... Village/secteur : ..... Numéro ménage : .....

### Section 1 : mesure de superficie, pose et pesés de carrés de rendement

N° Parcelle : .....

Responsable de parcelle : .....

N° Parcelle : .....

Responsable de parcelle : .....

SUCCESSION DES CULTURES				
Campa gne	Culture 1		Culture 2	
	Nom et Code 2	Date semis 3	Nom et Code 4	Date semis 5
1				
08/09				
07/08				
06/07				

SUCCESSION DES CULTURES				
Campa gne	Culture 1		Culture 2	
	Nom et Code 2	Date semis 3	Nom et Code 4	Date semis 5
1				
08/09				
07/08				
06/07				

#### 1. Détermination de la superficie par la boussole

SUPERFICIE DE LA PARCELLE		
Côté	Angle en degré	Longueur (en mètre)
AB		
BC		
CD		
DE		
EF		
FG		
GH		
HI		
IJ		
JK		
KL		
LM		
MN		
NO		
OP		
Superficie : ..... EF : .....%		

#### 1. Détermination de la superficie par la boussole

SUPERFICIE DE LA PARCELLE		
Côté	Angle en degré	Longueur (en mètre)
AB		
BC		
CD		
DE		
EF		
FG		
GH		
HI		
IJ		
JK		
KL		
LM		
MN		
NO		
OP		
Superficie : ..... EF : .....%		

CARRE DE RENDEMENT		
	Culture 1	Culture 2
Poids net (en kg)		
Facteur de perte		
Date de récolte		
Main d'œuvre rémunérée		
Main d'œuvre de l'entraide		

CARRE DE RENDEMENT		
	Culture 1	Culture 2
Poids net (en kg)		
Facteur de perte		
Date de récolte		
Main d'œuvre rémunérée		
Main d'œuvre de l'entraide		

Périmètre (en m)	
½ Périmètre (en )	
1 <sup>er</sup> nbre aléatoire	-----
2 <sup>ème</sup> nbre aléatoire	-----
N° Ligne	
N° Colonne	

Périmètre (en m)	
½ Périmètre (en )	
1 <sup>er</sup> nbre aléatoire	-----
2 <sup>ème</sup> nbre aléatoire	-----
N° Ligne	
N° Colonne	

#### 2. Détermination de la superficie par le GPS

Type de GPS : .....  
 Latitude : N ..... (UTM)  
 Longitude : E ..... (UTM)  
 Altitude : ..... (mètre)  
 Précision : ..... (%)  
 Superficie de la parcelle : ..... (Ha)

#### 2. Détermination de la superficie par le GPS

Type de GPS : .....  
 Latitude : N ..... (UTM)  
 Longitude : E ..... (UTM)  
 Altitude : ..... (mètre)  
 Précision : ..... (%)  
 Superficie de la parcelle : ..... (Ha)



CAHIER : ...../...../.....



**MODULE CULTURES PLUVIALES**

DATE DE PASSAGE : 15 Septembre au 30 septembre 2008

**CAHIER N°3 : ESTIMATION DES STOCKS CEREALIERS ET PREVISION DES RECOLTES**

**Section 0 : Eléments d'identification**

N°	Eléments d'identification	Nom	Code
1	Région		_ _ _ _
2	Province		_ _ _ _
3	Commune		_ _ _ _
4	Type de localité 1= Urbain 2= Rural		_ _ _ _
5	Village / secteur		_ _ _ _
6	Numéro du ménage agricole		_ _ _ _
7	Nom et prénom(s) du chef de	.....	

Nom et Prénom(s) de l'enquêteur : |\_|\_|\_|\_|

Date de passage : |\_|\_|\_|\_|

Nom et visa du contrôleur : |\_|\_|\_|\_|

Date de contrôle : |\_|\_|\_|\_|

Résultat du contrôle : .....  
 (1= aucun problème ; 2= questionnaire corrigé ; 3= questionnaire repris)

Nom et visa du superviseur : |\_|\_|\_|\_|

Nom et prénom(s) de l'agent de saisie A : |\_|\_|\_|\_|

## Phase 2 : RGA 2008

[illegible]

Région : \_\_\_\_\_ Province : \_\_\_\_\_ Commune : \_\_\_\_\_

Section 2 : Prévisions des récoltes de la campagne 08/09

CAMPAGNE PRESENTE 08/09							
Identifiants de la parcelle		Cultures existantes	Unité Locale de Mesure (ULM)	Equivalent en kg grain	Production (en tonne) prévue en nombre d'ULM	Production (en tonne) en kg grain	Rendement (kg/ha) en kg/ha (à remplir par le contrôleur)
N° de la parcelle	Superficie en ha (à remplir par le contrôleur)						
(1)	(2)	(3)	(4)	(5)	(6)	(7)	(8)
_____	_____, _____	Cult1 _____	_____	_____, _____	_____	_____	_____
_____	_____	Cult2 _____	_____	_____, _____	_____	_____	_____
_____	_____, _____	Cult1 _____	_____	_____, _____	_____	_____	_____
_____	_____	Cult2 _____	_____	_____, _____	_____	_____	_____
_____	_____, _____	Cult1 _____	_____	_____, _____	_____	_____	_____
_____	_____	Cult2 _____	_____	_____, _____	_____	_____	_____
_____	_____, _____	Cult1 _____	_____	_____, _____	_____	_____	_____
_____	_____	Cult2 _____	_____	_____, _____	_____	_____	_____
_____	_____, _____	Cult1 _____	_____	_____, _____	_____	_____	_____
_____	_____	Cult2 _____	_____	_____, _____	_____	_____	_____
_____	_____, _____	Cult1 _____	_____	_____, _____	_____	_____	_____
_____	_____	Cult2 _____	_____	_____, _____	_____	_____	_____
_____	_____, _____	Cult1 _____	_____	_____, _____	_____	_____	_____
_____	_____	Cult2 _____	_____	_____, _____	_____	_____	_____
_____	_____, _____	Cult1 _____	_____	_____, _____	_____	_____	_____
_____	_____	Cult2 _____	_____	_____, _____	_____	_____	_____
_____	_____, _____	Cult1 _____	_____	_____, _____	_____	_____	_____
_____	_____	Cult2 _____	_____	_____, _____	_____	_____	_____
_____	_____, _____	Cult1 _____	_____	_____, _____	_____	_____	_____
_____	_____	Cult2 _____	_____	_____, _____	_____	_____	_____

Type de localité : ..... | Village/secteur : ..... | Numéro ménage : | | | | | | | | | |

### Et de la Production (en tonne) de la campagne 07/08

CAMPAGNE PASSEE 07/08				
Cultures portées	Unité locale de mesure (ULM)	Equivalent en kg grain	Production (en tonne) en nombre d'ULM	Production (en tonne) grain
(9)	(10)	(11)	(12)	(13)
Cult1		,		
Cult2		,		
Cult1		,		
Cult2		,		
Cult1		,		
Cult2		,		
Cult1		,		
Cult2		,		
Cult1		,		
Cult2		,		
Cult1		,		
Cult2		,		
Cult1		,		
Cult2		,		
Cult1		,		
Cult2		,		
Cult1		,		
Cult2		,		
Cult1		,		
Cult2		,		
Cult1		,		
Cult2		,		
Cult1		,		
Cult2		,		
Cult1		,		
Cult2		,		
Cult1		,		
Cult2		,		
Cult1		,		
Cult2		,		



**Section 3: estimation de la Production (en tonne) des parcelles cultivées la campagne passée et abandonnées la campagne présente**

CAMPAGNE PASSEE 07/08				
Cultures portées	Unité locale de mesure (ULM)	Equivalent en kg grain	Production récoltée en nombre d'ULM	Production en kg grain
(9)	(10)	(11)	(12)	(13)
Cult1		,		
Cult2		,		
Cult1		,		
Cult2		,		
Cult1		,		
Cult2		,		
Cult1		,		
Cult2		,		
Cult1		,		
Cult2		,		
Cult1		,		
Cult2		,		
Cult1		,		
Cult2		,		
Cult1		,		
Cult2		,		
Cult1		,		
Cult2		,		
Cult1		,		
Cult2		,		
Cult1		,		
Cult2		,		
Cult1		,		
Cult2		,		
Cult1		,		
Cult2		,		



## MODULE CULTURES PLUVIALES

DATE DE PASSAGE : Juin à Décembre (2008)

**CAHIER N°4 : UTILISATION DES INTRANTS, MAIN D'OEUVRE ET CONTRAINTE DE LA PRODUCTION (EN TONNE)**

## Section 0 : Eléments d'identification

N°	Éléments d'identification	Nom	Code
1	Région		_ _ _
2	Province		_ _ _
3	Commune		_ _ _
4	Type de localité (1= Urbain 2=Rural)		_ _
5	Village / secteur		_ _ _
6	Numéro du ménage agricole		_ _ _
7	Nom et prénom du chef de ménage	-----	

Région : \_\_\_\_\_ Province : \_\_\_\_\_ Commune : \_\_\_\_\_

## Section 1: utilisation des intrants

[illegible]





Région : \_\_\_\_\_ Province : \_\_\_\_\_ Commune : \_\_\_\_\_

## Section 2: Emploi et main d'œuvre des membres du ménage

[illegible]

Type de localité : ----- Village/secteur : ----- Numéro ménage : -----

QUANTITE DE TRAVAIL ( EN HOMME/JOUR) PAR ACTIVITE

[illegible]

Région : \_\_\_\_\_ Province : \_\_\_\_\_ Commune : \_\_\_\_\_

## Section 2 : Emploi et main d'œuvre des membres du ménage (suite)

[illegible]

Type de localité : ..... Village/secteur : ..... Numéro ménage : .....

[illegible]



Type de localité : ..... Village/secteur : ..... Numéro ménage : .....

QUANTITE DE TRAVAIL (EN HOMME/JOUR) PAR ACTIVITE

## 222

## Phase 2 : RGA 2008



Type de localité : ..... Village/secteur : ..... Numéro ménage : .....

[illegible]

Type de localité : \_\_\_\_\_ Village/secteur : \_\_\_\_\_ Numéro ménage : \_\_\_\_\_

## SECTION 5 : CONTRAINTES DE LA PRODUCTION (EN TONNE) ET DE LA COMMERCIALISATION

[illegible]

**MINISTERE DE L'AGRICULTURE  
DE L'HYDRAULIQUE ET DES  
RESSOURCES HALIEUTIQUES**

-----  
**SECRETARIAT GENERAL**  
-----

**DIRECTION GENERALE DES  
PREVISIONS ET DES  
STATISTIQUES AGRICOLES**  
-----

**DIRECTION DES STATISTIQUES  
AGRICOLES**  
-----

**BURKINA FASO**  
*Unité – Progrès – Justice*



*Tel : 50 – 32 – 45 – 79/80  
Fax : 50 – 30 – 54 – 86  
E-mail : agristat@fasonet.bf*

## **BUREAU CENTRAL DU RECENSEMENT GENERAL DE L'AGRICULTURE**

### **RECENSEMENT GENERAL DE L'AGRICULTURE**

# **MANUEL DE L'ENQUETEUR**

## **MODULE PLUVIAL**

**Juin 2008**

## PRESENTATION DU RECENSEMENT GENERAL DE L'AGRICULTURE (RGA)

Le recensement général de l'agriculture est une vaste opération statistique destinée à recueillir des informations quantitatives sur la structure de l'agriculture, et qui doit s'inscrire dans le cadre d'une approche intégrée de développement des statistiques de l'alimentation et de l'agriculture d'un pays.

La mise en œuvre du RGA se fait en deux phases qui sont :

- 1<sup>ère</sup> phase : le dénombrement exhaustif des ménages agricoles sur tout le territoire national, l'inventaire des sites de production des cultures irriguées (maraîchage, céréales irriguées,...), de pêche et des grandes fermes agricoles.
- 2<sup>ème</sup> phase : collecte des données détaillées ;

### Objectifs du recensement général de l'agriculture

L'objectif global du recensement général de l'agriculture est d'actualiser les données structurelles sur le monde rural et principalement agricole du pays, en liaison étroite avec les questions du genre, de pauvreté et de sécurité alimentaire.

## PRÉSENTATION DU MODULE CULTURE PLUVIALE

Le module culture pluviale est une enquête par sondage de portée nationale. Elle couvre les 45 provinces du pays selon le découpage administratif.

### Objectifs de l'enquête

**L'objectif principal** du module « Cultures pluviales » est l'évaluation de la production végétale pluviale et la constitution des revenus des exploitations agricoles. Ce module couvre la totalité du territoire national à savoir les 13 régions et les 45 provinces du Burkina Faso.

Les objectifs spécifiques visés par l'enquête sont :

- estimer les productions des provinces et du pays pour chaque culture ; pour cela on détermine les superficies cultivées par culture et la production moyenne par unité de superficie (rendement) ;
- faire des prévisions de récoltes céréalières courant septembre de chaque année afin d'informer très tôt le gouvernement et ses partenaires au développement de façon objective sur la situation de la campagne. Ces prévisions permettent d'établir un bilan céréalier prévisionnel ;
- faire des estimations de stocks résiduels paysans courant septembre.
- etc.

Ces estimations sont utilisées pour l'établissement du bilan céréalier.

Pour atteindre ces objectifs, un dispositif de collecte des données à été mis en place à travers un échantillon de villages et de ménages répartis dans les 45 provinces du pays.

### Tâches de l'enquêteur

Le personnel du recensement a une structure pyramidale constituée à la base par l'enquêteur dont le rôle est de réaliser la collecte des données auprès des ménages qui lui sont attribués :

L'enquêteur est le dernier et le plus important maillon de la chaîne du RGA. C'est la personne chargée de collecter les informations nécessaires au remplissage des fiches d'enquête afin de les faire remonter jusqu'au bureau central du recensement. L'enquêteur travaille sous l'assistance d'un contrôleur et de superviseurs qui se trouvent au niveau provincial, régional et central.

## Instructions générales aux enquêteurs

Ce document est conçu pour faciliter votre travail d'agent enquêteur. Simple et pratique, il vous donne l'habileté nécessaire à l'exécution de l'opération de collecte qui vous est confiée.

Des instructions très utiles vous sont données dans l'ordre de succession des questions que vous devez poser. Les concepts importants y sont expliqués afin que l'enregistrement des réponses ne vous pose aucun problème. Il est donc obligatoire d'avoir constamment ce document avec vous pour vous y référer en cas de besoin. Pour toute difficulté, il faudra recourir à votre contrôleur qui vous aidera.

### Comportement des enquêteurs vis-à-vis des personnes interrogées

- l'enquêteur doit faire preuve de politesse et de courtoisie ;
- l'enquêteur ne doit pas être indiscret ;
- l'enquêteur ne doit pas exiger de cadeau ni faire des promesses aux enquêtés.

### Attitude des enquêteurs vis-à-vis de la collecte

- respecter les instructions données par sa hiérarchie (contrôleurs, superviseurs provinciaux, régionaux et centraux) ;
- respecter le contrôleur ;
- respecter les délais de remplissage des différentes fiches d'enquête ;

### Consignes particulières

- 1) l'enquêteur doit écrire lisiblement et avec un stylo à bille ; il est donc interdit d'utiliser le crayon de papier, la gomme et l'effaçil ;
- 2) l'enquêteur ne doit utiliser aucun signe qui ne soit prévu ;
- 3) si l'enquêteur veut modifier un renseignement déjà inscrit dans le questionnaire, il doit barrer proprement celui-ci et inscrire le nouveau renseignement à côté ;
- 4) les abréviations ne sont pas autorisées ;
- 5) l'enquêteur ne doit laisser aucune case vide, c'est-à-dire qu'il doit recueillir une réponse à chaque question posée ;
- 6) l'enquêteur doit remplir soigneusement l'en-tête de chaque fiche avant de passer au corps de la fiche ;
- 7) l'enquêteur doit mettre ses questionnaires à l'abri de la pluie et d'autres intempéries
- 8) aucune fiche ne doit demeurer inachevée ;
- 9) les questions doivent être posées dans l'ordre indiqué dans les différentes fiches ;
- 10) les réponses sont enregistrées directement sur le questionnaire. Il est donc interdit d'enregistrer les réponses sur le brouillon pour les reporter ensuite sur le questionnaire ;
- 11) l'enquêteur ne doit pas orienter les réponses de l'enquêté ;
- 11) si l'enquêteur a eu à reprendre une fiche sur instruction du contrôleur, il doit rendre la première au contrôleur ;
- 12) les cases prévues pour la codification doivent être entièrement remplies. Les cases doivent être remplies de la droite vers la gauche et les cases restées vides sont remplies par des zéros ;

*Exemple: Pour inscrire le chiffre 2 dans une colonne où il a été prévu 3 cases pour la codification,*

*on écrira |0\_\_|0\_\_|2\_\_|*

13) l'enquêteur doit avoir à l'esprit que le succès de cette opération dépend du sérieux qu'il mettra dans l'exécution rigoureuse des instructions qui lui sont données. Rien de ce qui lui est demandé dans le cadre de l'enquête n'est superflu. Toute démarche qui lui est indiquée est obligatoire et il ne peut la modifier de son propre chef, car elle répond à des impératifs de la méthode que les responsables techniques ont mis au point ;

14) l'enquêteur doit informer le contrôleur de toutes les difficultés liées à l'application de telle ou telle instruction reçue ; ce dernier lui indiquera la conduite à tenir ;

15) les informations recueillies restent confidentielles et anonymes. Elles ne peuvent être divulguées individuellement ni par l'enquêteur, ni par l'administration sous peine de poursuite judiciaire.

La première qualité d'un enquêteur c'est d'être consciencieux dans le travail qui lui est confié.

## DÉFINITIONS

1) **ménage**: c'est un groupe de personnes généralement unies par des liens de sang ou de mariage, logeant habituellement ensemble, produisant ensemble, et dont l'autorité budgétaire relève au moins théoriquement d'une seule personne appelée chef de ménage.

2) **ménage agricole**: c'est un ménage dans lequel un ou plusieurs membres entretiennent des parcelles pour le compte du ménage.

*NB : le ménage peut être constitué d'une seule personne.*

3) **membre du ménage** : toute personne vivant habituellement dans le ménage. Les personnes de la famille absentes depuis six (6) mois ou plus, ne sont pas prises en compte. Les personnes qui ne sont pas de la « famille » mais vivant avec le ménage depuis six (6) mois au moins ou ayant l'intention de vivre plus de six (6) mois sont prises en compte.

4) **chef de ménage**: c'est la personne qui coordonne les activités de production et d'utilisation des ressources. Il n'est pas forcément le plus âgé du ménage

*NB: En général l'époux est chef de ménage. Toutefois, s'il déclare pour une raison ou pour une autre (âge très avancé, infirmité grave: cécité, paralysie) que sa femme ou son enfant, ou toute autre personne, est chef de ménage on s'en tient à sa déclaration.*

5) **actifs agricoles**: ce sont les membres du ménage participant aux travaux champêtres, ou aux activités d'élevage pour le compte du ménage, selon la déclaration du chef de ménage.

6) **parcelle**: c'est une partie de terrain exploitée par un membre ou plusieurs membres du ménage et portant une seule culture ou une association de cultures en un seul bloc ou tenant.

*NB : les pistes qui traversent la parcelle font partie intégrante de celle-ci.*

7) **responsable de la parcelle**: c'est la personne qui décide des semis sur la parcelle et de l'utilisation des récoltes. Il peut ne pas travailler effectivement sur la parcelle.

8) **semences sélectionnées** : les semences sélectionnées sont des semences améliorées et certifiées importées ou produites par des maisons spécialisées ou par des producteurs semenciers et vendues par les maisons de commerce ou fournies par les structures techniques (PAPEM, ferme semencière, producteurs) et ONG.

9) **zaï** : la technique du zaï consiste à creuser des petits trous (de 20 –30 cm de diamètre et 10 cm de profondeur) tout en déposant la terre en aval et dans lesquels on met la fumure organique en vue du semis

10) **demi-lune** : la technique de demi-lune consiste à creuser une cuvette de la forme d'un demi-cercle d'environ 4 mètres de diamètre. On y apporte de la fumure organique en quantité suffisante à laquelle est mélangée la terre superficielle.

11) **cordons pierreux** : c'est une série de pierres alignées le long d'un terrain et suivant les courbes de niveaux ; elles sont destinées à réduire la vitesse de ruissellement des eaux de pluie et lutter contre l'érosion.

12) **digues filtrantes** : c'est un micro barrage perméable en pierres libres qui freine l'eau de crue et l'épand sur les terres cultivables des bas-fonds.

13) **haies vives/mortes** : les haies sont constituées par des obstacles construits le long d'un terrain et qui empêchent l'accès des animaux à la parcelle. Elles permettent aussi de réduire la vitesse du vent. Dans ce cas, elles sont généralement appelées brise-vent.

Lorsque la haie est constituée par des végétaux vivants (arbres, arbustes, etc.), il s'agit d'une haie vive. Il s'agit d'une haie morte si elle est constituée par des branches mortes (tiges de céréales, morceaux d'arbustes épineux, etc.).

14) **bourrelets de terre** : ce sont des diguettes en terre ; ils jouent le même rôle que les cordons pierreux, mais sont construits en terre.

15) **fosse fumière** : c'est une fosse contenant un mélange décomposé de pailles plus ou moins piétinées (litière) et de déjections d'animaux et auquel il est conseillé d'ajouter du Burkina Phosphate. Le produit final obtenu est appelé fumure organique.

16) **fosse compostière** : c'est une fosse contenant un mélange décomposé de résidus végétaux et minéraux avec très peu de déjection. Le produit final obtenu est bien décomposé et est appelé compost.

17) **ordures ménagères** : elles sont constituées par les résidus de préparation des repas, des cendres, des balayures, des déjections des volailles et autres animaux vivants dans le ménage, et parfois des pailles des toits des cases ou des clôtures.

18) **association de cultures** : on appelle association de cultures lorsque deux ou plusieurs espèces de plantes occupent la même parcelle.

19) **jachère** : la mise en jachère consiste à mettre au repos une parcelle qui a été cultivée pendant un certain temps pour permettre la régénération du sol. Une parcelle mise en jachère est appelée jachère ou parcelle en jachère.

20) **fermage** : le fermage est une location de terre (champ ou parcelle) pour laquelle le propriétaire doit recevoir un paiement fixe défini au moment de la transaction et ne tenant pas compte du résultat de la production. Le paiement peut être fourni en nature.

21) **métayage** : le métayage est une autre forme de location de terre (champ ou parcelle) pour laquelle le bénéficiaire doit attribuer un pourcentage de la production obtenue de la terre louée. Ce pourcentage est fixé à l'avance au moment de la transaction.

22) **agroforesterie** : c'est une association des arbres aux cultures annuelles dans l'objectif de maintenir/entretenir et restaurer les sols.

23) **Une parcelle récupérée** : est une parcelle précédemment abandonnée suite à une dégradation très poussée et rendu exploitable à l'issue des travaux de restauration : zaï, demi-lune, sous-solage, scarifiage, paillage etc.

24) **Sous-solage** : c'est une opération de travail profond du sol qui a pour objet de provoquer l'éclatement d'un sol compact à une profondeur supérieure à celles des horizons habituellement labourés. Il se fait à 40-60 cm du sol avec des grosses machines agricoles (les tracteurs).

25) **Scarification** : c'est une opération qui consiste à réaliser verticalement des fentes dans le sol pour aérer et ameublir celui-ci sur une profondeur allant de 5 à 10 cm.

## CAHIER N° B.1 : INVENTAIRE ET CARACTERISTISATION DES PARCELLES DU MENAGE

### Introduction

Le recensement des parcelles se fera au niveau des ménages échantillons. Il s'agit de faire l'inventaire exhaustif de toutes les parcelles portant les différentes espèces d'arbres et les cultures (sorgho blanc, sorgho rouge, mil, maïs, riz, fonio, sésame, niébé (haricot), voandzou (pois de terre), arachide, coton, igname, patate, etc. et les associations), quelle que soit leur taille (grande ou petite) et leur statut. Un inventaire exhaustif sera également fait pour les nouvelles cultures suivantes : taro, fabirama, manioc, souchet, gombo, aubergine locale, le tabac et le piment. Pour éviter toute omission, l'enquêteur procédera à un recensement dans la même zone selon l'ordre suivant :

- 1) il commence par recenser les parcelles du chef de ménage ;
- 2) Les parcelles des membres du ménage tels que (les élèves, les étudiants et les personnes ne répondant pas à la définition de membre du ménage) doivent être impérativement recensées et imputées aux chefs de ménage ;
- 3 Les parcelles de la première épouse, celles de la seconde et ainsi de suite pour les autres femmes ;
- 4) les parcelles de tous les enfants en commençant par le plus âgé ;
- 5) les parcelles des autres membres du ménage.

Avec cet inventaire, on obtient une liste de l'ensemble des parcelles du ménage. **Ces parcelles doivent être obligatoirement visitées.** En visitant les parcelles, la question telle que : « *n'avez vous pas oublié une de vos parcelles, de sorgho (blanc ou rouge), de maïs, de mil, de taro ; fabirama, souchet etc...., même petite ?* » doit être posée. Cette question doit être posée chaque fois que l'enquêteur est avec un nouveau propriétaire de parcelles. Il peut être amené à ajouter de nouvelles parcelles à l'inventaire.

Les parcelles des membres du ménage non recensés à la sous section A.0.1.1 du cahier N°A.0 du tronc commun tel que les élèves, les étudiants et les personnes ne répondant pas à la définition de membre du ménage doivent être recensées et imputées au chef de ménage.

### Remarques

L'inventaire des parcelles peut être sujet à erreurs et demande un soin particulier. Les principales erreurs sont les suivantes:

- le responsable montre une seule parcelle, alors qu'il s'agit d'un champ qui en comprend deux ou plus, avec chacune un type de culture ;
- le responsable ne montre pas les parcelles qu'il cultive et dont il n'est pas propriétaire de la terre. Dans ce cas, il faut expliquer à l'enquêteur qu'il doit mentionner toutes les parcelles dont la Récolte lui revient ;
- un propriétaire montre une parcelle alors qu'il ne l'exploite pas, mais se contente de la prêter. Demander à l'enquêteur s'il décide des semis et si la récolte lui revient ;
- 4) Le responsable oublie ou néglige une parcelle cultivée.



**SECTION B.1.0 : ÉLÉMENTS D'IDENTIFICATION**

L'enquêteur remplira soigneusement la page « éléments d'identification »:

**Cahier :** ...../..... : avant la barre, marquer le rang du cahier utilisé dans le ménage ; après la barre marquer le nombre total de cahiers utilisés dans le ménage.

**Région:** inscrire le nom de la région et le code.

**Province:** inscrire le nom de la province et le code.

**Commune:** inscrire le nom de la commune et le code.

**Type de localité :** inscrire le nom et le code correspondant au type de localité : 1 si la localité est de type urbain et 2 si la localité est de type rural.

**Nom du village/secteur:** inscrire le nom du village/secteur et le code.

**Numéro du ménage agricole:** inscrire le numéro attribué au ménage

**Nom et prénom(s) du chef de Ménage :** inscrire le nom et prénom du chef de ménage attribué préalablement au ménage dans le tronc commun (recensement des membres du ménage).

**Cahier N° :** inscrire le numéro d'ordre du cahier.

**Nom et prénom (s) de l'enquêteur:** l'enquêteur inscrira ses nom et prénom(s).

**Date de passage:** l'enquêteur inscrira la date de remplissage de ce questionnaire en jour, mois et année. Au cas où il y a eu plusieurs passages inscrire seulement la date du premier passage en jour, mois et année. |\_J\_|\_J\_|\_M\_|\_M\_|\_A\_|\_A\_|

**Nom et prénom (s) du contrôleur:** le contrôleur inscrira ses nom et prénom(s) et son code, ainsi que sa signature après vérification du questionnaire.

**Date de contrôle:** le contrôleur inscrira la date de contrôle de ce questionnaire en jour, mois et année. Au cas où il y a eu plusieurs contrôles, inscrire seulement la date du 1<sup>er</sup> contrôle.

**Résultat du contrôle :** après vérification du questionnaire, le contrôleur inscrira

- 1 si le questionnaire a été bien rempli sans retour sur le terrain
- 2 si le questionnaire a été corrigé après un retour sur le terrain
- 3 si le questionnaire a été totalement repris sur le terrain.

**Exemple :**

*Pour l'inventaire et la caractérisation des parcelles du ménage l'enquêteur a utilisé 2 cahiers.*

*Il inscrira :*

*1/2 sur le premier cahier*

*2/2 sur le deuxième cahier*

**Nom et visa du superviseur :** le superviseur inscrira ses noms et prénom(s) après vérification du cahier suivi de sa signature.

**Nom et prénom(s) de l'agent de saisie (A) :** ne rien inscrire dans cette partie

**Nom et prénom(s) de l'agent de saisie (B) :** ne rien inscrire dans cette partie

## SECTION B.1.1 : INVENTAIRE ET CARACTERISATION DES PARCELLES

Remplir soigneusement l'en-tête conformément à la section B.1.0

**Le recensement des parcelles** ne s'effectue pas sur les déclarations des membres du ménage mais **avec la visite sur les parcelles**. Le recensement concerne **toutes les parcelles** portant une ou plusieurs cultures. **Une parcelle n'est recensée que lorsque les semis sont effectifs et ont déjà poussé sur constat de l'enquêteur.**

Pour chaque parcelle l'enquêteur se fera accompagner par le responsable qui lui montrera les limites de celle-ci. L'enquêteur doit faire l'inventaire exhaustif des parcelles exploitées par le ménage.

Toutes les parcelles exploitées par le ménage doivent être recensées même si elles sont hors du village.

***NB :** les parcelles de riz, de blé et de maïs des plaines irriguées et des bas-fonds aménagés ne seront pas recensées.*

### Colonne 1: N° d'ordre de la parcelle

Lors du recensement, l'enquêteur affectera des numéros séquentiels aux parcelles dans l'ordre suivant : 01, 02, 03, etc.

### Colonne 2 et 3: responsable de la parcelle

Le responsable de la parcelle est le membre du ménage qui décide des semis sur la parcelle et de l'utilisation de la récolte. Il peut ne pas travailler effectivement sur la parcelle.

### Colonne 2: nom et prénom(s)

Inscrire les nom et prénom(s) du responsable de la parcelle. Les chefs de ménage sont responsables des parcelles collectives.

***NB :** dans le cas où le chef de ménage est décédé ou atteint d'une infirmité ne lui permettant pas de coordonner les activités de production et d'utilisation des ressources du ménage, il faut faire suivre entre parenthèse du nom la mention décédé ou infirme.*

### Colonne 3: N°d'ordre

Reporter le numéro d'ordre du responsable de la parcelle à partir de la sous-section A.0.1.1 « **recensement des membres du ménage** » du cahier N°A.0 du tronc commun où chaque membre a été affecté d'un numéro unique à la colonne 1.

### Colonne 4 à 9: caractéristiques de la parcelle

#### Colonne 4: type de gestion de la parcelle

Dire si la parcelle est collective ou individuelle.

Inscrire:

1 si la parcelle est individuelle

2 si la parcelle est collective

**Définition :** une parcelle est dite **collective** si tous les membres actifs sont tenus d'y travailler en priorité. Toute parcelle qui n'est pas collective est dite parcelle **individuelle** c'est à dire exploitée par un seul membre ou un sous groupe du ménage (un frère et ses enfants par exemple dans un ménage de plusieurs frères). Si de façon générale tous les membres y travaillent à l'exception des femmes, la parcelle sera considérée comme collective.

*NB : le chef de ménage peut aussi disposer de parcelles individuelle*

### Colonne 5: localisation de la parcelle

Inscrire:

- 1 si la parcelle est à l'intérieur de l'agglomération habitée par le ménage (parcelle de case).
- 2 si la parcelle est située hors de l'agglomération habitée mais les membres du ménage ne dorment pas sur les lieux (parcelle de brousse).
- 3 si la parcelle est assez éloignée de l'agglomération habitée. Le ménage y aménage des cases, des huttes et dort sur les lieux (parcelle de campement).

### Colonne 6: relief de la parcelle

Inscrire :

- 1 si la parcelle est située sur une plaine ou un plateau (surface plane).
- 2 si la parcelle est située dans un bas-fond (à proximité des sources d'eau, des ruisseaux, des rivières).
- 3 si la parcelle est située sur un versant (surface inclinée).

*NB: Au cas où une parcelle est étalée sur plusieurs types de relief, retenir le relief de la plus grande portion de la parcelle.*

### Exemple:

*Soit une parcelle qui commence sur un plateau pour se terminer sur un versant. Si la partie de la parcelle située sur le plateau est plus grande, alors inscrire le code correspondant à plaine/plateau (1). Dans le cas contraire inscrire le code correspondant au versant (3).*

### Colonne 7 : Site anti-érosif

Inscrire:

- 0 si la parcelle n'est pas protégée par un ouvrage quelconque ;
- 1 si la parcelle est protégée par des cordons pierreux ;
- 2 si la parcelle est protégée par des digues filtrantes ;
- 3 si la méthode de la demi-lune est pratiquée sur la parcelle ;
- 4 si la méthode du zaï est pratiquée sur la parcelle ;
- 5 si la parcelle est protégée par la pratique du bourrelet de terre ;
- 6 si la parcelle est protégée par des bandes enherbées ;
- 7 si la parcelle est protégée par des brises vents (haies mortes/ ou vives) ;
- 8 si la parcelle bénéficie d'autres formes de protection.

*NB: lorsqu'il existe plusieurs techniques sur la même parcelle, l'enquêteur retiendra la technique que le producteur estime plus efficace.*

### Colonne 8 : existence d'arbres agro forestiers

Inscrire :

- 0 s'il n'existe pas d'arbres agro forestiers sur la parcelle ;  
 1 s'il existe au moins un arbre agro forestier sur la parcelle.

### Code et nom des espèces retenues pour l'agroforesterie

Code	Espèces	Nom de l'espèce
500	<i>Butyrospermum paradoxum</i>	Karité
501	<i>Parkia biglobosa</i>	Néré
502	<i>Acacia albida</i>	Mimosa (zaanga en mooré)
503	<i>Bombax costatum</i>	Kapokier
504	<i>Adansonia digitata</i>	Baobab
505	<i>Eucalyptus canaldulensis</i>	Eucalyptus
506	<i>Borassus aëthéogamie</i>	Rônier
507	<i>Sclerocarya birrea</i>	Prumier (Noabga en mooré)
508	<i>Tamarindus indica</i>	Tamarinier
509	<i>Lannea microcarpa</i>	Raisinier sauvage (Sibbi en mooré)
510	<i>Azadirachta indica</i>	Neemier
511	<i>Balanites aegyptiaca</i>	Balanites (Kieglega en mooré)
512	<i>Acacia senegal</i>	Gommier blanc
513	<i>Autres Acacia</i>	épineux

### Colonne 9 : parcelle récupérée

Une parcelle récupérée est une parcelle précédemment abandonnée suite à une dégradation très poussée et rendu exploitable à l'issue des travaux de restauration tels que le zaï, la demi lune, le sous-solage, le scarifiage, le paillage, etc.

Inscrire :

- 0 si la parcelle n'a pas été récupérée ;  
 1 si la parcelle a été récupérée.

### Colonne 10: mode d'acquisition de la parcelle

Noter dans les cases le mode d'acquisition de la parcelle correspondante :

Inscrire :

- 1 si la parcelle a été achetée.  
 2 s'il s'agit d'une parcelle empruntée  
 3 s'il s'agit d'une parcelle louée  
 4 s'il s'agit d'une parcelle reçu en don ou en legs  
 5 s'il s'agit d'une parcelle héritée  
 6 s'il s'agit d'un autre mode d'acquisition.

**Colonne 11 : Année d'acquisition**

Inscrire l'année d'acquisition de la parcelle

*NB : pour les parcelles acquises avant 1960 mettre 1960*

**Colonne 12 : niveau de sécurisation foncière**

S'il existe plusieurs niveaux de sécurisation foncière inscrire le résultat obtenu dans les cases réservées à cet effet en faisant la somme des codes correspondants aux modalités

- 0 aucun ;
- 1 bail ;
- 2 titres fonciers ;
- 4 permis d'exploitation
- 8 bornages ;
- 16 procès verbal (P.V) de palabre ;
- 32 propriétaire terrien ;
- 64. autre niveau de sécurisation foncière (à préciser)

**Colonne 13 : mode de faire valoir**

Inscrire :

- 1 si le mode de faire valoir est direct
- 2 s'il s'agit d'un métayage
- 3 s'il s'agit d'un fermage

**Colonne 14: Nombre d'années de mise en culture depuis la dernière jachère**

Demander au responsable de la parcelle depuis combien d'année la parcelle a été mise en culture sans interruption, de façon continue au niveau du ménage (la jachère est une interruption). Inscrire le nombre d'années.

Si une parcelle a connu des augmentations ou des diminutions de superficie au fil des années, considérer le nombre d'années de mise en culture (de façon continue) de la plus grande partie de la parcelle.

*NB : si le responsable de parcelle ne connaît pas l'année de la dernière mise en jachère inscrire le nombre d'année qu'il exploite la parcelle et mettre des croix à la colonne 15.*

**Exemple**

*De 1980 à 1985 un paysan exploite une parcelle de 2 ha. De 1986 à 1993 il agrandit la parcelle à 5 ha. Le nombre d'années de mise en culture (de façon continue) est : 1993-1986 = 7 ans.*

**Exemple**

*Exemple : un ménage exploite une parcelle depuis 1980 et mise en jachère de 1985 à 1990 et il exploite de 1991 à nos jours.*

*On inscrira à la colonne 14 en faisant le calcul suivant : 2008-1991 = 17 ans*

*Et à la colonne 15 on aura : 1990-1985 = 05 ans*

**Colonne 15 : durée de la dernière mise en jachère**

Si la parcelle a connu plusieurs jachères inscrire le nombre d'années de la dernière jachère.

Si elle a connu une seule jachère inscrire le nombre d'années de cette jachère.

*NB : Lorsque la parcelle n'a jamais été mise en jachère, inscrire des croix (xx)*

*NB : une parcelle en jachère est une parcelle laissée temporairement au repos pour permettre la reconstitution de sa fertilité.*

**Colonne 16 et 17 ; cultures pratiquées sur la parcelle (campagne 2008/2009)****Colonne 16: première culture pratiquée sur la parcelle (campagne présente)**

Parcourir la parcelle et inscrire dans cette colonne le code de la culture qui compte le plus de pieds.

**Colonne 17: deuxième culture pratiquée sur la parcelle (campagne présente)**

Inscrire dans cette colonne le code de la culture qui vient en deuxième position du point de vue du nombre de pieds sur la parcelle.

**Les cultures de bordure ne sont pas prises en compte.**

*NB: Si la parcelle porte une seule culture (culture pure) inscrire des croix (xx) dans la colonne 16 (deuxième culture)*

**Colonne 18: type de labour**

Inscrire pour chaque parcelle :

- 0** si le responsable n'a pas labouré sa parcelle avant de semer ;
- 1** si le responsable a fait le labour avant semis en utilisant des outils à main (pioche daba, etc) : labour manuel ;
- 2** si le responsable a fait le labour en utilisant des outils à traction animal tels que charrue, scarificateur : labour attelé ;
- 3** si le responsable a fait le labour avant semis en utilisant des équipements à moteur tels que tracteur, motoculteur, etc. : labour motorisé.

*NB : si les responsables, sur la même parcelle, a fait plusieurs types de labour avant semis inscrire le code du type de labour le plus moderne.*

**Exemple :**

*Si sur la même parcelle, le responsable a fait du labour attelé et du labour manuel, avant les semis, on inscrira 2 (code du labour attelé)*

**Colonne 19: mode de semis**

Inscrire pour chaque parcelle:

- 0** si le mode de semis est manuel;
- 1** si le mode de semis est mécanique (semoir).

*NB: Dans le cas où le producteur a utilisé plusieurs moyens de semis, prendre le moyen de semis le plus moderne.*

**SECTION B.1.2 : INVENTAIRE ET CARACTÉRISATION DES PARCELLES ABANDONNÉES**

L'enquêteur utilisera cette section pour l'inventaire et caractérisation des parcelles abandonnées, c'est à dire celles cultivées durant la campagne 2007-2008, mais non cultivées au cours de la campagne 2008-2009

*NB : Si par exemple, un ménage a cultivé l'année passée dans un village A et cultive cette campagne dans un village B, considérer les parcelles qu'il exploitait dans le village A comme des parcelles abandonnées (même si celles-ci sont exploitées par un autre ménage).*

Remplir soigneusement l'en-tête conformément à la section B.1.0.

**Colonne 1 : numéro d'ordre de la parcelle**

La première parcelle abandonnée portera le Numéro **80**, la deuxième parcelle le numéro **81** et ainsi de suite pour les autres parcelles abandonnées du ménage.

**Colonnes 2 et 3 : responsable de parcelle****Colonne 2 : nom et prénom**

Inscrire le nom et prénom(s) du responsable de la parcelle

**Colonne 3 : N° d'ordre**

Reporter le numéro d'ordre du responsable de la parcelle à partir de la sous-section A.0.1.1 « **recensement des membres du ménage** » du cahier N° A.0 du tronc commun où chaque membre a été affecté d'un numéro unique à la colonne 1.

*NB : ne rien écrire dans la partie grisée (colonne 4 à 15) et (colonne 18 et 19)*

**Colonne 16 et 17 : culture pratiquée sur la parcelle (campagne passée 2007/2008)****Colonne 16 : première culture**

Inscrire dans cette colonne le code de la culture que le responsable de la parcelle a semé la campagne passée et qui comptait le plus de pieds sur la parcelle.

**Colonne 17: deuxième culture**

Inscrire dans cette colonne le code de la culture qui venait en deuxième position du point de vue du nombre de pieds sur la parcelle la campagne passée.

*NB : si la parcelle portait une seule culture (culture pure) inscrire le code de la culture dans la colonne 16 et mettre des croix (xx) dans la colonne 17 (2<sup>ème</sup> culture)*

*NB : Les cultures de bordure ne sont pas prises en compte.*

**Colonne 20: cause de l'abandon de la parcelle**

Il s'agit d'indiquer les causes pour lesquelles la parcelle a été abandonnée la campagne présente 2008/2009.

Inscrire :

- 1 quand la terre est mise en jachère ;
- 2 quand la terre est dégradée ;
- 3 quand la terre retirée ;
- 4 quand la terre a été prêtée ;
- 5 quand le ménage manque de main d'œuvre ;
- 6 autres causes d'abandons (à préciser).

*NB : Dans le cas où il n'existe pas de parcelles abandonnées dans le ménage, remplir l'en-tête et barrer la partie parcelle abandonnée.*

### SECTION B.1.3 : PRATIQUE DE L'AGROFORESTERIE

Remplir soigneusement l'en-tête conformément à la section B.1.0.

#### Colonne 1: n° d'ordre de la parcelle

Inscrire dans cette colonne les numéros des parcelles déjà recensées comme portant au moins un arbre (section B.1.1 du cahier B.1).

#### Colonne 2: n° d'ordre du responsable de parcelle

Reporter le numéro d'ordre du responsable de la parcelle à partir de la sous-section A.0.1.1 « **recensement des membres du ménage** » du cahier A.0 du tronc commun où chaque membre a été affecté d'un numéro unique à la colonne 1.

#### Colonne 3 à 11 : espèce d'arbres

##### Colonne 3: nom et code de l'espèce 1

Inscrire le nom et le code de l'espèce1 (voir annexe la liste des espèces).

##### Colonne 4 : nombre de pieds de l'espèce 1

Il s'agit d'inscrire pour l'espèce 1 le nombre de pieds existant sur la parcelle y compris celles délimitant la parcelle.

##### Colonne 5: nom et code de l'espèce 2

Inscrire le nom et le code de l'espèce2 (voir annexe la liste des espèces).

##### Colonne 6: nombre de pieds de l'espèce2

Il s'agit d'inscrire pour l'espèce 2 le nombre de pieds existant sur la parcelle y compris celles délimitant la parcelle.

##### Colonne 7: nom et code de l'espèce 3

Inscrire le nom et le code de l'espèce3 (voir annexe la liste des espèces).

##### Colonne 8 : nombre de pieds de l'espèce3

Il s'agit d'inscrire pour l'espèce 3 le nombre de pieds existant sur la parcelle y compris celles délimitant la parcelle.



**Colonne 9 : nombre de pieds des autres espèces**

Il s'agit d'inscrire le nombre de pieds des autres espèces d'arbres existant sur la parcelle y compris celles délimitant la parcelle.

**Colonne 10: mode de plantation**

S'il existe plusieurs modes de plantation des espèces d'arbres sur la parcelle inscrire le résultat obtenu dans les cases réservées à cet effet en faisant la somme des codes correspondants aux modalités.

- 1 s'il s'agit d'une régénération naturelle ;
- 2 s'il s'agit d'une plantation ;
- 4 s'il s'agit d'un autre mode de plantation (à préciser).

**Colonne 11 : objectifs**

il s'agit de relever les intérêt accordé par le responsable de parcelle aux espèces d'arbres agroforestiers présentes sur la parcelle.

- 1 pour les feuilles ;
- 2 pour les fruits ;
- 4 pour les fleurs ;
- 8 pour le bois ;
- 16 pour la Sève/gomme ;
- 32 pour l'amélioration du sol ;
- 64 pour d'autres objectifs (à préciser).

***NB :** au cas où une espèce est utilisée pour plusieurs objectifs faire la somme des codes des modalités concernées et inscrire le résultat obtenu dans les bacs.*

## CAHIER B2 : MESURE DES SUPERFICIES, POSE ET PESE DES CARRES DE RENDEMENT

### INTRODUCTION

La tâche la plus importante de l'enquêteur consiste à mesurer des éléments nécessaires pour le calcul des superficies des parcelles et la pose des carrés de rendement. Pour ce faire, l'enquêteur dispose d'une boussole, d'un ruban métrique, de jalons, de piquets et de corde d'un demi carrés (triangle).

Avant d'entreprendre les mesures, l'enquêteur fait le tour de la parcelle avec le responsable de la parcelle ou son remplaçant. Ainsi il peut apprécier la taille et connaître la disposition de la parcelle. Il effectue les levés en partant du point le plus au sud et en progressant dans le sens des aiguilles d'une montre.

***Remarque:** L'enquêteur fera la mesure de toutes les parcelles des ménages échantillons de son village d'enquête. Il posera un carré sur chacune des parcelles des ménages échantillons de son village.*

### 1 MESURE DES SUPERFICIES

#### 1.1 La forme de la parcelle

##### Côté le plus au sud

A l'aide de la boussole et à partir du milieu de la parcelle, l'enquêteur détermine le côté le plus au sud. Il s'agit du côté de la parcelle faisant 180° avec la direction Nord-Sud

##### Point le plus au sud

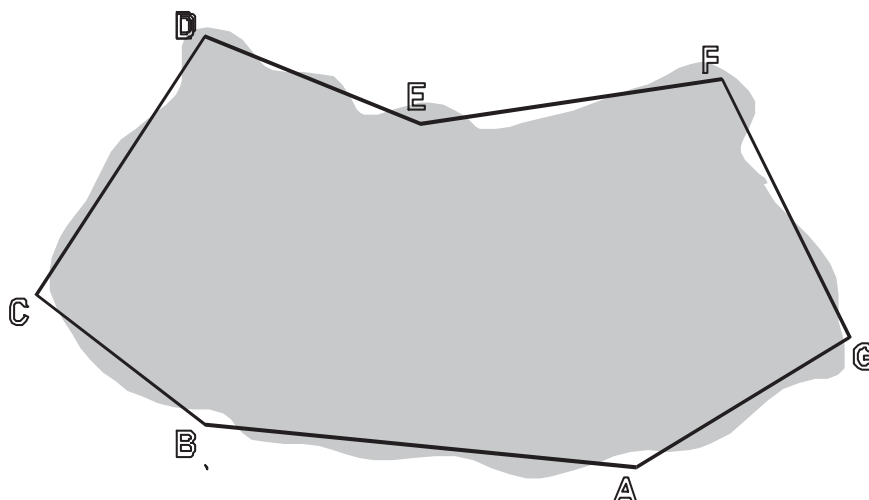
A partir du côté le plus au sud, l'enquêteur identifiera le point le plus au sud.

S'il n'est pas évident pour l'enquêteur de trouver le point le plus au sud à partir des deux extrémités du côté le plus au sud, il procédera comme suit:

L'enquêteur place un jalon à chaque extrémité du côté le plus au sud et à partir du 1<sup>er</sup> point il vise le 2<sup>ème</sup> point (la lecture de la boussole se fait de la droite vers la gauche). Si la visée donne 270° ou plus, il est sur le point le plus au sud; si la visée donne moins de 270°, c'est le point visé, c'est à dire la 2<sup>ème</sup> extrémité qui est le point le plus au sud.

La figure de la parcelle doit être considérée géométriquement comme un polygone. Les lignes courbes doivent donc être remplacées approximativement par des lignes droites. Lorsque les côtés de la parcelle se présentent sous forme ondulée ou curviligne, on est alors obligé, pour les mesures, de les assimiler à des lignes droites comme dans le croquis suivant. Il faut éviter de faire trop de côtés ; ce qui complique le travail et multiplie les risques d'erreurs.

Les droites se trouvent soit à l'intérieur de la parcelle (on perd alors sur la superficie), soit en dehors de la parcelle (on gagne alors sur la superficie). Ainsi, la règle suivante doit être observée: les mesures doivent se faire de telle sorte qu'au cours d'une même visée, il y ait compensation entre ce qui est perdu et ce qui est gagné. Autrement dit, l'enquêteur doit avoir en même temps sous les yeux ce qu'il perd et ce qu'il gagne.



## 1.2 Levées parcellaires

La méthode consiste à mesurer la longueur des côtés de la parcelle et l'angle que fait chacun des côtés avec la direction Sud-Nord.

Du point A situé le plus au sud de la parcelle, l'enquêteur vise avec la boussole, le jalon fixé au point B. Puis, aidé par l'exploitant ou son remplaçant, l'enquêteur mesure la longueur AB avec le ruban métrique. Il continue les mesures des côtés et des angles pour arriver au point de départ A dans le sens de la marche des aiguilles d'une montre. Ainsi, chaque côté (AB, BC, CD, etc.) de la parcelle donne lieu à deux mesures:

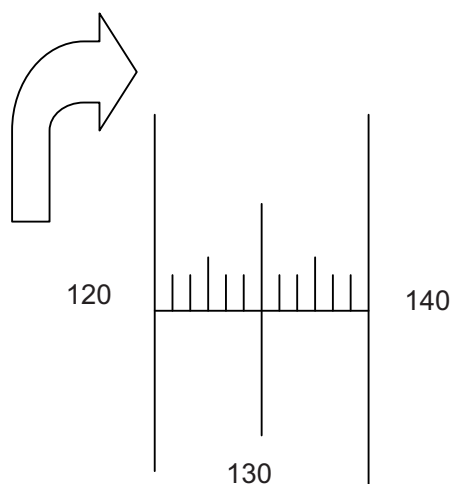
- la mesure en degrés de l'angle que fait la direction du côté mesuré avec la direction Sud Nord: la visée.
- la mesure de la longueur de chaque côté en mètres.

Côté	N°	Visée (°)	Longueur
AB	1	277	64
BC	2	320	25
CD	3	37	47
DE	4	111	27
EF	5	80	40
FG	6	156	43
GA	7	237	38

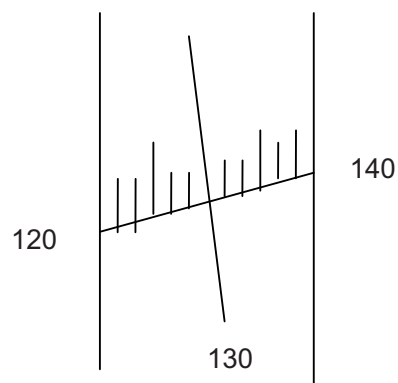
*NB : Le point A de la parcelle sera matérialisé avec un piquet qui restera en place jusqu'à la fin des récoltes.*

### 1.3 Lecture de la boussole

Le cadran mobile est divisé en degrés. A travers l'œilleton, on voit l'échelle, une série de nombres imprimés en noir. L'enquêteur doit tenir la boussole horizontalement en s'assurant que la bordure du cadran mobile est parallèle au bord inférieur ou supérieur du boîtier de la boussole et que les nombres apparaissent clairement. L'objet visé (le jalon) doit être clairement vu sur la ligne rouge de la boussole, à travers l'œilleton.



Position correcte



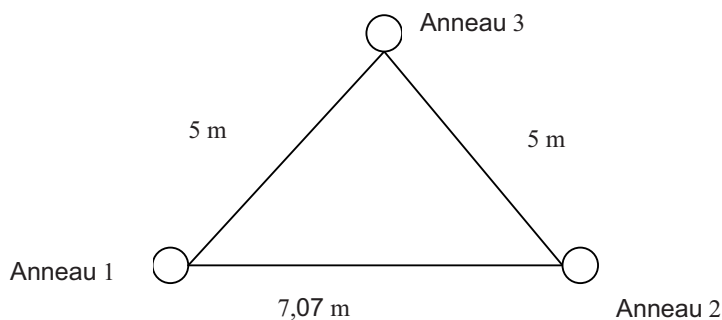
Position incorrecte

La lecture se fait de la droite vers la gauche. Il est recommandé de respecter les consignes suivantes :

- utiliser toujours la même boussole ;
- la boussole doit être tenue à l'horizontale ;
- lire soigneusement les visées ;
- travailler avec la plus grande précision possible

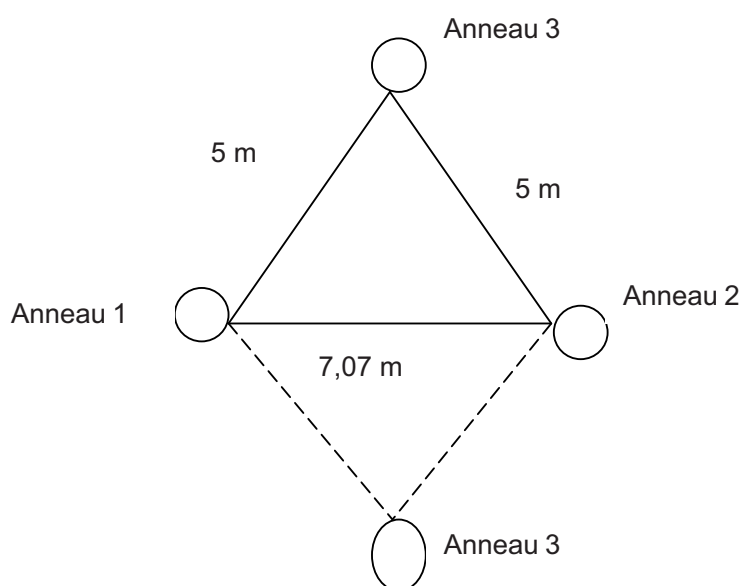
### 1.4 Mise en place des carrés de rendement

L'enquêteur dispose d'un demi carré (de 5m de côté) constitué d'une corde de 17,07 m de longueur et divisée en trois parties qui sont liées par trois anneaux (voir croquis).



Cette corde sert à la pose des carrés de 5 m de côtés. Avec un "demi carré", la pose d'un carré se fait comme suit:

- accrocher l'anneau 1 à un piquet ;
- tendre le côté le plus long (l'hypoténuse) du "demi carré" et accrocher l'anneau 2 à un piquet ;
- tendre la corde en tirant sur l'anneau 3 et le fixer par un piquet ;
- déplacer l'anneau 3 dans le sens opposé pour obtenir un carré complet.



La méthode de pose des carrés se fait de manière aléatoire c'est à dire au hasard. Pour placer un carré de rendement au hasard sur une parcelle mesurée, on procède de la manière suivante:

On calcule d'abord le périmètre puis le demi périmètre de la parcelle. Ensuite, on tire dans une table de nombres aléatoires un nombre inférieur ou égal au demi périmètre. Si le demi périmètre est supérieur ou égal à 100 m, on utilise une table de nombres aléatoires à trois chiffres. Dans le cas contraire s'il est inférieur à 100 m, on utilise une table de nombres aléatoires à deux chiffres. Le sens de la lecture de la table des nombres aléatoires doit être verticale, c'est-à-dire de haut en bas (voir table en annexe).

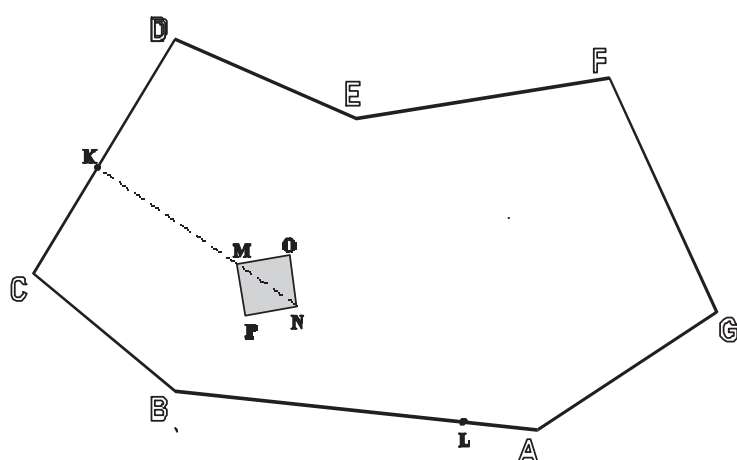
### Exemple

si le demi périmètre fait 142 m (voir croquis ci-dessous), on tire donc dans la table de nombres aléatoires à trois chiffre un nombre inférieur ou égal à 142. Soit 115 ce nombre. A partir du sommet le plus au sud de la parcelle (le point A), l'enquêteur évolue dans le sens des aiguilles d'une montre et mesure 115 m sur le périmètre de la parcelle. L'enquêteur pose un jalon à ce point, soit K ce point. K est situé entre C et D, car on a:

$$115 > AB + BC = 89 \quad \text{et} \quad 115 < AB + BC + CD = 136.$$

Pour arriver au point K, il n'est pas nécessaire de reprendre des mesures. L'enquêteur sait que le sommet C se trouve à 89m du sommet A, il fait alors  $115 - 89 = 26$  pas dans la direction du sommet D. (L'enquêteur utilisera chaque fois les pas pour entrer dans la parcelle.)

Côté	N°	Visée (°)	Longueur
AB	1	277	64
BC	2	320	25
CD	3	37	47
DE	4	111	27
EF	5	80	40
FG	6	156	43
GA	7	237	38
Périmètre			284
1/2 périmètre			142



A partir du point **K**, l'enquêteur entre dans la parcelle perpendiculairement au côté **CD**. Ce côté faisant un angle de  $37^\circ$  avec la direction Sud-Nord. Pour avoir la direction perpendiculaire au côté **CD**, il fait la somme de  $37^\circ$  et  $90^\circ = 127^\circ$ .

En continuant la lecture de la table à partir du premier nombre aléatoire tiré, l'enquêteur tire un deuxième nombre inférieur ou égal à 142. Soit 055 ce nombre. L'enquêteur se met au point **K** et face tournée à la parcelle, il tient la boussole en position de visée, la fait promener devant ses yeux jusqu'à ce qu'apparaisse l'angle  $127^\circ$ . Il note bien la direction que lui donne cet angle et fixe un jalon sur le côté opposé dans la dite direction. Soit **L** ce jalon. L'enquêteur marche de **K** vers **L** en comptant 55 pas. Le point ainsi obtenu est le premier sommet de son carré. Soit **M** ce point.

A partir de **M** l'enquêteur cherche le sommet opposé du carré à l'aide de la longueur de la diagonale du demi carré dont il est en possession. En **M** il fixe l'anneau 1 de la diagonale, il tire sur le second anneau de la diagonale en direction de **L** et le fixe en **N**.

Enfin, il tire sur l'anneau 3 et le fixe à son tour au point **O**. Il obtient ainsi un demi carré. Pour avoir le carré complet, il suffit de déplacer l'anneau 3 du point **O** pour le fixer au point **P**, symétrique du point **O** par rapport à la diagonale.

Tel est le cheminement à suivre pour implanter un carré de rendement.

**Remarque très importante:** Après avoir posé le carré, fixer toujours 1 piquet par sommet pour

matérialiser les limites du carré. Demander au responsable de la parcelle de prendre soin de ces piquets et de garder aussi en mémoire la position du carré sur la parcelle.

#### 1.4.1 Problèmes relatifs à la pose des carrés

Quatre types de problèmes peuvent se poser par rapport à la pose des carrés de rendement.

##### *Problèmes relatifs au tracé de la perpendiculaire à CD*

Après avoir fait les mesures de la parcelle, l'enquêteur connaît l'angle que fait le côté CD avec la direction Sud Nord. Dans l'exemple susmentionné cet angle fait  $37^\circ$ . Un problème se pose si au lieu de  $37^\circ$ , l'angle est par exemple  $300^\circ$ . Si l'enquêteur additionne  $300^\circ$  à  $90^\circ$  il obtient  $390^\circ$ . Un tel angle ne figure pas dans la boussole. Dans ce cas, l'angle qu'il faut viser est égal à  $390^\circ - 360^\circ = 30^\circ$

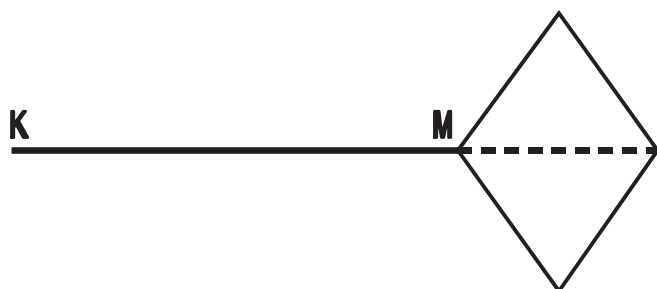
##### *Problèmes relatifs au second nombre tiré*

Ce nombre peut être tel que en marchant de **K** vers **L**, on arrive en **L** sans avoir épuisé le nombre de pas. Que fait-on dans pareil cas? L'enquêteur rebrousse chemin en comptant le nombre de pas restant et il procède à la pose du carré comme indiqué plus haut.

Une partie du carré risque d'être hors de la parcelle

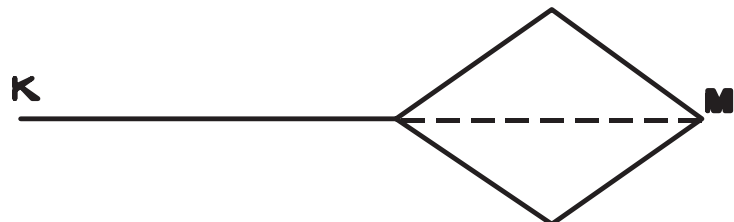
Reprenons l'exemple de la parcelle mesurée. Arrivé au point M, on essaie de mettre l'hypoténuse du demi carré (la diagonale du carré) en avant du point M:

1) La diagonale du carré en avant de M.



Si dans ce cas, une partie du carré est hors de la parcelle, on procède par un des cas suivants:

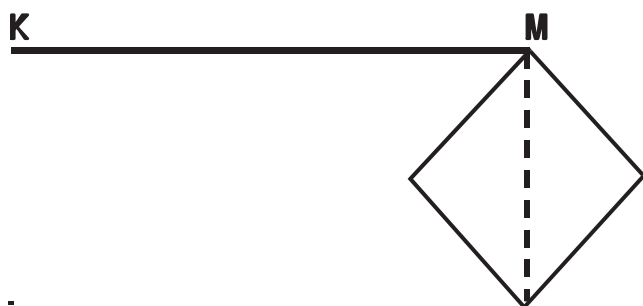
2) La diagonale du carré en retrait de M



3) La diagonale du carré à gauche de M.



4) La diagonale du carré à droite de M.



*NB : il ne faut procéder au cas 3 que si le cas 2 est impossible et seulement au cas 4 si le cas 3 est lui aussi impossible. Si aucun de ces cas ne peut être effectué, on pose le carré en commençant par un côté:*

5) Un côté en avant de M et le carré à gauche.



6) Un côté en avant de M et le carré à droite.





7) Un côté en retrait de M et le carré à gauche.



8) Un côté en retrait de M et le carré à droite.



*NB : de nouveau, il ne faut procéder à la pose du carré de rendement selon un autre procédé, que si tous les cas précédents sont impossibles. Si tous les cas 1 à 8 sont impossibles, on recommence alors avec de nouveaux nombres tirés de la table de nombres aléatoires.*

**La superficie de la parcelle est plus petite que celle d'un carré de 25 M<sup>2</sup>**

Si la parcelle ne peut pas contenir un carré, l'enquêteur doit considérer toute la parcelle comme étant un carré de rendement.

## 2 PESÉES DES RÉCOLTES

Le but de cette phase est de peser la production des carrés de rendement. Ceci fait surtout appel à **l'esprit d'organisation de l'enquêteur**. L'aspect technique est assez limité. Il ne comprend que l'utilisation de la balance. L'aspect le plus important est **la collaboration entre l'enquêteur et les responsables des ménages échantillons**.

### 2.1 Activités préparatoires

Avant que l'enquêteur ne puisse procéder à la pesée de la production, il lui faut bien des efforts de préparation. Ce sont:

#### a) Le suivi du développement des cultures

Après la fin des levés parcellaires, l'enquêteur continue à visiter les ménages échantillons et leurs parcelles. Ainsi, il pourra s'apercevoir du développement des cultures et du moment où elles seront prêtes à être récoltées.

#### b) L'établissement d'un calendrier de rendez-vous pour la récolte

Il est très important que l'enquêteur soit présent au moment de la récolte. C'est la seule façon de s'assurer que la production récoltée provient du carré de rendement, sans ajouts ni prélèvements. Dès que l'enquêteur possède l'information qu'une parcelle est prête pour la récolte, il prend un rendez-vous avec le responsable de la parcelle pour assister à la récolte. L'enquêteur doit établir un calendrier lui permettant d'assister à la récolte d'un maximum de parcelles avec un minimum de déplacements. Autrement dit, il doit programmer des rendez-vous pour des parcelles qui sont proches les unes des autres.

### C) La sensibilisation des responsables des parcelles

Lors de ses visites aux ménages échantillons et leurs parcelles, l'enquêteur ne doit pas se contenter de prendre des rendez-vous pour la récolte. De bons rapports entre l'enquêteur et les responsables des parcelles décideront de la réussite de la phase des pesées. La sensibilisation consiste surtout en l'explication de l'objectif de cette phase. Afin de rechercher la sécurité alimentaire, la D.R.A.H.R.H a d'abord besoin d'une connaissance de la production agricole dans son territoire. L'objectif de cette enquête est donc d'améliorer cette connaissance pour une meilleure planification des actions de la D.R.A.H.R.H.

Tous les ménages ne pourront pas être visités. C'est pour cela que l'on a retenu 8 ménages par village échantillon.

Après les levés parcellaires qui déterminent les superficies cultivées par ménage et par culture, il faut procéder à la pesée d'une partie de la production. Comme l'on ne peut visiter tous les ménages dans toute la D.R.A.H.R.H, on ne peut également pas peser toute la production de toutes les parcelles de tous les ménages échantillons. C'est pourquoi, il a été demandé de réserver une partie de la parcelle pour la pesée. Cette information nous permettra d'avoir une idée de la production totale. On peut la comparer à la poignée de mil qu'on prend au marché pour déterminer la qualité de la denrée avant de l'acheter. L'enquêteur doit expliquer aux responsables des parcelles comment la récolte et les pesées se dérouleront dans leurs grandes lignes. Ainsi, ils comprendront les objectifs de cette opération.

### D) La vérification de l'emplacement du carré de rendement

Les visites des parcelles permettront à l'enquêteur de vérifier l'emplacement des carrés de rendement. **Il doit rappeler au responsable de la parcelle de garder en mémoire cet endroit.** Ensuite il doit expliquer de nouveau que c'est la production de cette superficie qui sera pesée. Les moyens suivants peuvent aider l'enquêteur à retrouver les repères du carré:

- sa propre mémoire ;
- la mémoire du responsable de la parcelle ;
- le croquis de la parcelle éventuellement;
- les données des levés parcellaires: angles et distances ;
- les nombres aléatoires tirés.

Dans le cas où les repères sont perdus, l'enquêteur utilisera ces mêmes moyens pour les replacer.

## 2.2 Méthode de collecte

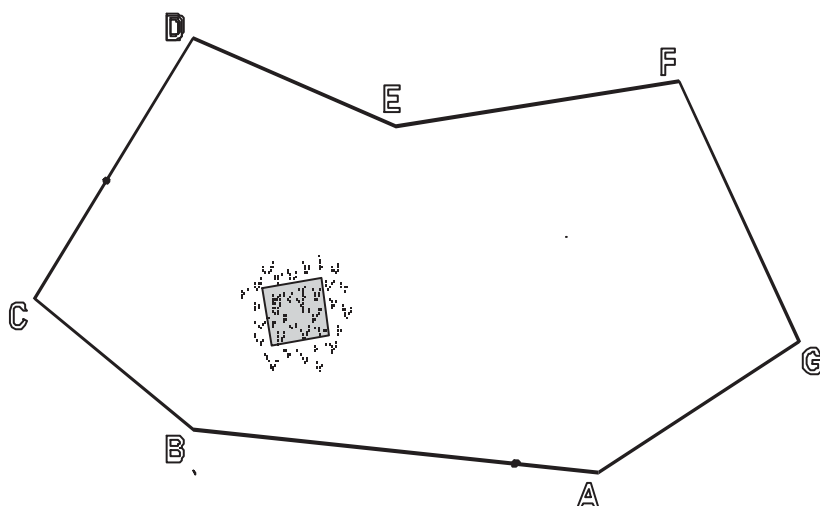
### 1<sup>er</sup> cas:

#### **L'enquêteur est présent le jour de récolte de la parcelle.**

L'enquêteur prend soin de ne pas influencer la méthode de récolte utilisée par les ménages échantillons. Sa seule intervention dans la méthode est de déterminer les bordures du carré. Pour cela il tend la corde entre les repères, ce qui lui permet de décider des pieds à inclure ou à exclure du carré. Pour gagner du temps l'enquêteur doit demander à ce que le carré soit récolté en sa présence avant le reste de la parcelle. Une fois le carré récolté, il peut continuer sur d'autres parcelles.

2<sup>ème</sup> cas:**L'enquêteur ne peut être présent le jour de récolte de la parcelle.**

L'enquêteur demande au responsable de ne pas récolter la production du carré et ses alentours immédiats (voir croquis). L'enquêteur en accord avec le responsable de la parcelle prend un rendez-vous pour pouvoir assister à la récolte de la production du carré. Ce délai ne saurait dépasser 3 jours. Pour la récolte de la production du carré il tend la corde entre les repères afin de décider des pieds à inclure ou à exclure du carré.

3<sup>ème</sup> cas:**Le responsable refuse d'ajourner la récolte du carré.**

Lors de la récolte, le responsable de la parcelle stocke la production du carré à part. L'enquêteur doit passer dans les trois jours qui suivent pour vérifier que la production du carré est mise de côté et en train d'être séchée. L'enquêteur doit prendre ces dispositions pour éviter autant que possible ce 3<sup>ème</sup> cas, en raison des erreurs (mélange de la production du carré avec la production globale, consommation du produit...) que son absence pourrait provoquer. Avant tout il doit sensibiliser le producteur pour que la production du carré soit intacte, complète.

## 2.3 Les pesées

### a) Céréales (mil, sorgho, maïs, fonio, blé, riz)

Il s'agit des poids net des céréales (07 à 10 après les récoltes) :

Après la récolte, l'enquêteur passe chez le responsable, fait battre et vanner la production en épis séchés et pèse les grains.

**Observation importante:** dans le cas d'une parcelle portant du mil à cycle court et à cycle long, l'enquêteur pèsera d'abord la production nette du mil à cycle court et notera les poids dans son cahier. A la récolte du mil à cycle long il effectuera les mêmes pesées. Le poids à inscrire sur la fiche sera la somme du poids net du mil à cycle court et du poids net du mil à cycle long (cas du mil hâtif dans la province du Nahouri ou dans la Tapoa par exemple.).

b) Légumineuses et oléagineux (Niébé, Soja, Sésame, voandzou, Arachide) et souchet

La détermination du poids net : elle doit avoir lieu trois jours minimum après la récolte. L'enquêteur pèse la production totale du carré après avoir enlevé la terre.

Le poids net du Niébé, Soja, Sésame, voandzou et souchet est le poids des grains après séchage. Pour l'arachide, le poids demandé est celui en coque.

c) Tubercules (patate, manioc, igname, fabirama, taro.)

La pesée doit avoir lieu le jour de la récolte ou dans les trois jours qui suivent. L'enquêteur pèse la production totale du carré en tubercule après avoir enlevé la terre.

d) Coton et tabac

Dans le cas du coton et du tabac, la récolte du carré s'effectue au fur et à mesure et la pesée n'intervient qu'à la fin de la récolte du carré. L'enquêteur pèse la production totale du carré en coton graine et le tabac en feuille séchée

e) les légumes (gombo, aubergine locale, piment)

Dans le cas des légumes la récolte du carré s'effectue au fur et à mesure suivie des pesées de la production à l'état frais.

## 2.4 Utilisation de la balance

Une balance, un crochet et un récipient sont nécessaires à l'enquêteur pour pouvoir effectuer correctement ses pesées. La balance peut supporter un maximum de 25 kg ou 50 kg suivant le type. L'enquêteur accroche la balance, par exemple à un arbre, et suspend le récipient à la balance. Ensuite il remet l'aiguille à zéro avec le bouton qui se trouve tout en haut de la balance. En rappel, il faut signaler que la balance de 25 kg est graduée en 100 g et celle de 50 kg en 200 g.

Ainsi on peut faire la pesée sans être obligé de soustraire le poids du récipient. Si le poids de la production du carré dépasse 25 kg ou 50 kg selon la balance, on la pèse en plusieurs prises et on fait l'addition.

**Remarque:** les pesées sont effectuées pour tous les carrés.

**N.B:** A la pesée de la production d'un carré, si la balance n'est pas sensible au poids, c'est à dire que l'aiguille reste presque à zéro et qu'aucune lecture ne peut être faite, inscrire 100 g comme poids de la production du carré.

## SECTION B.2.0 : ELÉMENTS D'IDENTIFICATION

Cette section se remplit exactement de la même manière que dans le cahier B.1.

## SECTION B.2.1 : MESURE DES SUPERFICIES, POSE ET PESÉE DES CARRES DE RENDEMENT

Remplir soigneusement l'en-tête conformément à la section B.2.0.

**N° parcelle:** inscrire le numéro qui est attribué à la parcelle à la section B1.1 « inventaire et caractérisation des parcelles » du cahier N°B.1 du module pluvial

**Nom du responsable:** reporter le nom du responsable et son numéro d'ordre à partir de la sous-section A.0.1.1 « recensement des membres du ménage » du cahier N° A.0 du tronc commun où chaque membre a été affecté un nom et un numéro d'ordre unique

## Successions de cultures

Pour la campagne 2008/2009 inscrire les noms, codes et les dates de semis des cultures portées sur la parcelle.

- s'il s'agit d'une culture pure, inscrire le nom et le code et la date de semis de la culture dans les colonnes 2 et 3 et des croix (xx) dans les colonnes 4 et 5.
- s'il s'agit d'une association de cultures, inscrire dans les colonnes 2 et 3 le nom et le code et la date de semis de la culture 1 et dans les colonnes 4 et 5 le nom et le code et la date de semis de la culture 2. (Voir définition de culture 1 et culture 2).

Pour les campagnes 2007/2008 et 2006/2007 inscrire les noms et codes des cultures portées sur les parcelles.

- s'il s'agit d'une culture pure, inscrire le nom et le code de la culture dans la colonne 2 et mettre des croix (xx) dans la colonne 4.
- s'il s'agit d'une association de cultures, inscrire dans la colonne 2 le nom et le code de la culture 1 et dans la colonne 4 le nom et le code de la culture 2. (Voir définition de culture 1 et culture 2).

**NB:** Pour le repiquage, considérer la date de semis des plants à repiquer. L'enquêteur inscrira la première date de semis de la culture présente sur la parcelle. Il portera la date en jour et en mois dans les cases réservées à cet effet.

### 1. Détermination de la superficie de la parcelle par la boussole

En entreprenant les mesures de la parcelle, l'enquêteur remplit pour chaque côté sa longueur en mètres et l'angle (en degrés) de ce côté par rapport à la direction sud - nord.

- si une parcelle a plus de 15 côtés, continuer de reporter les angles et les longueurs dans le tableau suivant tout en barrant d'une croix l'en-tête et la partie « successions de cultures ». En ce moment, la superficie et l'erreur de fermeture seront portées uniquement au bas de ce deuxième tableau. Au niveau du premier tableau: barrer « superficie », « erreur de fermeture » et le tableau « carré de rendement ».
- pour le calcul des superficies (en hectare), le contrôleur reportera la superficie affichée par la calculatrice.

**NB.:** la superficie (en ha) et l'erreur de fermeture E.F. (en %) sont à remplir par le contrôleur.

### 2. Position du carré de rendement

**Périmètre, 1/2 périmètre, 1<sup>er</sup> nombre aléatoire, L, C, 2<sup>ème</sup> nombre aléatoire sont à inscrire pendant la pose du carré.**

- **périmètre :** inscrire la longueur du périmètre exprimée en mètres dans les cases réservées ;
- **1/2 périmètre:** inscrire la longueur du demi périmètre exprimée en mètres dans les cases réservées ;
- **1<sup>er</sup> nombre aléatoire:** inscrire le premier nombre aléatoire tiré ;
- **2<sup>ème</sup> nombre aléatoire:** inscrire le deuxième nombre aléatoire tiré ;
- **L:** inscrire le numéro de ligne du point de lecture ;
- **C:** inscrire le numéro de colonne du point de lecture ;

**N.B:** Le sens de la lecture de la table des nombres aléatoires doit être verticale de haut en bas.

### 3. Mesure du carré de rendement

Pour les parcelles sur lesquelles l'enquêteur doit poser un carré de rendement, inscrire dans la case :

- 0 si l'enquêteur n'a pas posé un carré sur la parcelle parce qu'elle est petite ;
- 1 si l'enquêteur a posé un carré sur la parcelle ;
- 2 si l'enquêteur n'a pas posé un carré parce que la récolte a été effectuée avant son passage pour les mesures (cas du mil hâtif).

#### Poids net

Inscrire le poids net.

La détermination du poids net s'effectue après battage et vannage ; cas du mil, du sorgho blanc, du sorgho rouge, du maïs, du blé et du fonio (07 jours à 10 jours après la récolte).

Pour le riz, le poids net est le poids du paddy.

Le poids net du Niébé, Soja, Sésame et voandzou est le poids des grains après battage et vannage également.

Le poids net du souchet est le poids des grains séchés.

Pour l'arachide, le poids demandé est celui en coque.

Pour le coton et les tubercules (igname, taro, manioc, fabirama et patate), inscrire respectivement le poids du coton graine et celui des tubercules.

Pour le tabac le poids net est le poids des feuilles séchées

**NB :** lorsqu'une culture a été récoltée et pour une raison ou une autre, la production n'a pas été pesée mettre des croix (xx) au poids net. Par contre lorsqu'une culture n'a pas été du tout récoltée, l'enquêteur mettra des zéros au poids net

#### Perte

Porter pour chaque culture, lorsqu'une perte de récolte est constatée dans le carré, le code correspondant au facteur de perte de récolte. Si une seconde culture n'existe pas dans le carré, porter des croix (xx) dans la case perte culture 2. L'enquêteur demandera au responsable de la parcelle si le carré n'a pas été affecté par un facteur extérieur.

Inscrire:

- 00 si aucune perte n'a eu lieu ;
- 01 si le carré est affecté par une inondation ;
- 02 si le carré est affecté par un feu de brousse ;
- 03 si le carré est affecté par des dégâts d'animaux (moutons, bœufs, ...) ;
- 04 si le carré est affecté par des parasites (maladies des cultures) ;
- 05 si le carré est affecté par d'autres ravageurs (criquets, sauteriaux et autres Insectes) ;
- 06 si le carré est affecté par la sécheresse ;
- 07 si la parcelle (et donc le carré) n'est pas entretenue ;
- 08 si des pertes après récolte ont été constatées ;
- 09 si les plants ont été utilisés pour le fourrage avant récolte ;
- 10 autres facteurs de perte non cités ci-dessus (à préciser) .

**Remarques**

Pour les cas:

- **07** inscrire au bas de la fiche les raisons pour lesquelles la parcelle (le carré) n'a pas été entretenue.
- **08** inscrire ce code si la récolte du carré a eu lieu, mais pour des raisons diverses il y a eu perte après récolte (ex: production mangée par les animaux,

*Production volée, production mélangée, production consommée).*

**Date de récolte de la production (jour et mois)**

L'enquêteur inscrira la première date de début de récolte de la production. Il portera la date en jour et en mois dans les cases réservées à cet effet.

**Main d'œuvre rémunérée**

L'enquêteur demandera au responsable de la parcelle s'il a employé de la main d'œuvre rémunérée sur sa parcelle.

Inscrire :

**0** si non

**1** si oui

**Main d'œuvre de l'entraide**

L'enquêteur demandera au responsable de la parcelle s'il a bénéficié de l'entraide sur sa parcelle.

Inscrire :

**0** si non

**1** si oui

**4. Détermination de la superficie par le GPS****Type de GPS**

Inscrire le type de GPS correspondant.

**Latitude** : à l'aide du GPS, relever puis marquer la latitude de la parcelle dans les bacs

**Longitude** : à l'aide du GPS, relever puis marquer la longitude de la parcelle dans les bacs

**Altitude** : l'enquêteur portera dans les bacs l'altitude

**Précision** : la précision sera portée dans les bacs prévus

**Superficie de la parcelle** : l'enquêteur inscrira la superficie de la parcelle.

*NB : les unités sont exprimées en Universal Transverse Mercator (UTM) pour la latitude et la longitude, en mètre (m) l'altitude, en hectare (ha) pour la superficie et la précision en pourcentage (%)*

## CAHIER B.3 : ESTIMATION DES STOCKS CEREALIERS ET PREVISION DES RECOLTES

Cette section doit permettre d'estimer les stocks céréaliers des ménages agricoles et de connaître, la production prévisionnelle des parcelles de céréales de la campagne 2008-2009 et la production des parcelles de céréales de la campagne 2007-2008. Elle comprend donc deux parties: une partie relative à la campagne 2008-2009 et une autre relative à la campagne 2007-2008

### SECTION B.3.0 : ÉLÉMENTS D'IDENTIFICATION

Cette section se remplit exactement de la même manière que dans le cahier B.1.

### SECTION B.3.1 : ESTIMATION DES STOCKS CÉRÉALIERS

L'estimation des stocks céréaliers portera sur les greniers contenant des céréales des campagnes passées et les lots de stocks hors greniers. Les céréales produites par le ménage pendant la campagne 2008-2009 ne sont pas prises en compte. Les céréales **achetées pour la consommation** sont prises en compte. Les stocks de céréales détenues par le ménage et destinés à la commercialisation ne sont pas non plus prises en compte.

La section sera remplie entre le 15 et le 30 septembre 2008.

#### Que doit faire l'enquêteur auprès du ménage à enquêter ?

L'enquêteur demande d'abord au chef de ménage à visiter tous les greniers du ménage afin de reconnaître tous ceux qui contiennent encore des céréales. Après la visite, il ne s'occupera pas des greniers vides. Ensuite, il visitera les lots de stocks hors greniers.

Tout en visitant les greniers et les lots de stocks hors grenier, l'enquêteur procèdera à la numérotation séquentielle des greniers et des lots de stocks hors greniers.

L'enquêteur numérottera d'abord les lots des stocks hors greniers et ensuite les greniers non vides dans le souci de ne pas oublier les lots de stocks hors greniers.

Remplir soigneusement l'en-tête conformément à la section B.3.0

#### Colonne 1 : N° du grenier et/ ou les lots de stocks hors grenier

Inscrire le numéro du grenier non vide et / ou les lots de stocks hors grenier

#### Colonne 2 : Code céréale

Inscrire le code de la céréale que contient le grenier ou le lot de stock hors grenier en utilisant les codes suivants:



Nom céréale	Code céréale
Mil	101
Maïs	102
Riz	103
Fonio	104
Sorgho blanc	105
Sorgho rouge	106

**NB.:** Si un grenier contient plusieurs céréales, inscrire le code de la céréale dominante. Cependant l'enquêteur devra évaluer l'ensemble de la quantité de céréale contenu dans le grenier. Si le ménage ne possède pas de stock, inscrire des croix (xx)

**Exemple:**

Si un grenier contient 9 paniers de mil et 10 paniers de sorgho, considérer que le grenier contient 19 paniers de sorgho (puisque le sorgho est la céréale dominante).

**Colonne 3 : Unité Locale de Mesure (ULM)**

Porter le code de l'unité locale de mesure couramment utilisée par le ménage pour mesurer ses prélèvements. On utilisera les codes suivants:

boîte de tomate	01
plat yoruba	02
Tine	03
sac de 50 kg	04
sac de 100 kg	05

**NB:** L'appellation « sac de 100 kg » et « sac de 50 kg » désigne le contenant. Il revient obligatoirement à l'enquêteur d'effectuer des pesées dans sa zone pour obtenir les poids des produits contenus dans ces sacs.

**Colonne 4 : équivalent en kg grain**

Inscrire le poids en kg de l'ULM remplie de **grains**.

**Colonne 5: nombre d'ULM**

Inscrire le nombre d'ULM en grains qui restent en stock dans le grenier ou hors grenier selon la déclaration du paysan.

**Exemple:**

Soit un stock (grenier ou hors grenier) de mil en épis. L'enquêteur posera les questions suivantes :

- Question 1: Quel récipient utilisez-vous pour le prélèvement du mil en épi?  
 Réponse 1: Le panier.  
 Question 2: Quel récipient utilisez-vous pour le prélèvement du mil en grains ?

- Réponse 2: la tine  
 Question 3 Si vous faites battre et vanner un panier rempli de mil en épis, combien de tines remplies de grains de mil pouvez-vous obtenir?  
 Réponse 3: Une tine et demi (1,5 tine) de mil.  
 Question 4: Combien de paniers remplis de mil en épis avez-vous présentement?  
 Réponse 4: 15 paniers.

L'enquêteur inscrira en colonne:

- Colonne (2) le code produit  
 Colonne (3) le code ULM 3  
 Colonne (4) le poids préalablement pesé de la tine remplie de mil en grain  
 Colonne (5) le nombre d'ULM : 15 paniers x 1,5 = 22,5 tines.

**NB :** En l'absence de stocks dans le ménage inscrire :

- 90 dans la colonne 1 : N° grenier et hors grenier

- Des **croix** (xx) dans les colonnes 2 à 4

- **Zéro** (0) dans la colonne 5 : nombre d'ULM.

### SECTION B.3.2 : PRÉVISION DES RÉCOLTES DE LA CAMPAGNE 08/09 ET PRODUCTION DE LA CAMPAGNE 07/08

Le remplissage se fait sur la parcelle. L'enquêteur demande au responsable de la parcelle de donner une estimation de la production au vu du développement végétatif de la culture.

Remplir soigneusement l'en-tête conformément à la section B.3.0

#### Colonne 1 à 8 : Campagne présente ( 2008-2009)

##### Colonne 1 à 3: identification de la parcelle

##### Colonne 1: N° de la parcelle

Dans cette colonne, on reportera tous les numéros des parcelles recensées dans le cahier B.1.1 questionnaire 1 *"Inventaire et caractérisation des parcelles du ménage"*.

##### Colonne 2 : superficie de la parcelle

A remplir par le contrôleur à partir du cahier B.2: "Mesures des superficie, poses et pesée de carrés de rendement".

##### Colonne 3: cultures existantes

Reporter les codes des cultures dans l'ordre tel qu'il se présente à la section B.1.1 sur le questionnaire 1 du module pluvial: *"inventaire et caractérisation des parcelles du ménage"*. Les lignes Culture 1 et Culture 2 seront remplies conformément aux instructions des colonnes 4 à 8.

##### Colonne 4: Unité Locale de Mesure (ULM)

Inscrire, pour chaque culture céréalière, le code du récipient devant servir à mesurer la production en **grains** à la campagne 2008-2009. S'il s'agit d'une culture non céréalière, inscrire des croix (xx) dans les cases.

**NB.:** se référer aux ULM de la section B.3.1 « estimation des stocks céréaliers »

**NB :** en cas de production nulle constatée inscrire des croix (xx)

**Colonne 5: équivalent en kg grain**

Inscrire, pour chaque culture céréalière, l'équivalent en Kg **grain**, du contenu de chaque unité locale de mesure. S'il s'agit d'une culture non céréalière, inscrire des croix (xx) dans les cases.

*NB : en cas de production nulle constatée inscrire des croix (xx)*

**Colonne 6: Production prévue en nombre d'ULM**

Inscrire pour chaque culture céréalière, en nombre d'ULM, la production prévue pour la campagne 2008-2009. S'il s'agit d'une culture non céréalière inscrire des croix (xx) dans les cases.

*NB : en cas de production nulle constatée inscrire des zéros*

**Colonne 7: Production en kg grain**

Inscrire, pour chaque culture céréalière, la production prévue (exprimée en Kg **grain**) pour la campagne 2008-2009. S'il s'agit d'une culture non céréalière, inscrire des croix (xx) dans les cases.

*NB : en cas de production nulle constatée inscrire des zéros*

**Colonne 8 : Rendement en kg grain**

A remplir par le contrôleur.

*NB : en cas de production nulle constatée le contrôleur inscrira des zéros*

**Colonne 9 à 13 : Campagne passée 2007-2008**

Pour cette deuxième partie, on s'intéresse toujours aux parcelles dont les numéros sont inscrits dans la colonne 1, c'est à dire toutes les parcelles de la campagne 2007-2008. On cherche dans cette partie à identifier les cultures qui existaient sur les dites parcelles durant la campagne 2007-2008.

**Colonne 9: cultures portées**1<sup>er</sup> cas:

Si les cultures existantes sur la parcelle étaient une association de céréales, on inscrira dans:

- \* **culture 1**: Le code de la céréale qui comptait le plus de pieds sur la parcelle ;
- \* **culture 2**: Le code de la céréale qui venait en deuxième position du point de vue du nombre de pieds sur la parcelle.

Les lignes **culture 1** et **culture 2** seront remplies conformément aux instructions des colonnes 10 à 13.

2<sup>ème</sup> cas:

Si la parcelle portait une culture céréalière pure, inscrire le code de la céréale dans **culture 1** et des croix (xxx) dans **culture 2**.

La ligne **culture 1** sera remplie conformément aux instructions des colonnes 10 à 13.

Pour la ligne **culture 2** : inscrire des croix (xxx) dans les colonnes 10 à 13.

3<sup>ème</sup> cas:

Si la parcelle portait une association de culture céréalière et de culture non céréalière.

Inscrire :

Dans **culture 1** le code de la culture céréalière et dans **culture 2** le code de la culture non céréalière ;

La ligne **culture 1** sera remplie conformément aux instructions des colonnes 10 à 13 ;

Pour la ligne **culture 2** : inscrire des croix (xxx) dans les colonnes 10 à 13.

4<sup>ème</sup> cas:

Si la parcelle portait une association de cultures non céréalières, inscrire le code de la première culture non céréalière dans **culture 1** et le code de la deuxième culture non céréalière dans **culture 2**.

Les lignes **culture 1** et **culture 2** seront remplies de la manière suivante:

- inscrire des croix (xxx) dans les colonnes 10 à 13.

#### 5<sup>ème</sup> cas:

Si la parcelle n'existait pas en 2007-2008, mettre des croix (xx) de la colonne 9 à 13.

#### **Colonne 10: Unité Locale de Mesure (ULM)**

Inscrire, pour chaque culture céréalière, le code du récipient ayant servi à mesurer la production en **grains** à la campagne 2007-2008.

#### **Colonne 11: équivalent en kg grain**

Inscrire, pour chaque culture céréalière, l'équivalent en Kg **grain** du contenu de chaque ULM.

#### **Colonne 12: Production récoltée en nombre d'ULM**

Inscrire pour chaque culture céréalière le nombre d'ULM récolté pour la campagne 2007-2008.

#### **Colonne 13: Production en kg grain**

Inscrire pour chaque culture céréalière la production (exprimée en Kg **grains**) pour la campagne 2007-2008.

### **SECTION B.3.3: ESTIMATION DE LA PRODUCTION DES PARCELLES CULTIVÉES LA CAMPAGNE PASSÉE ET ABANDONNÉES LA CAMPAGNE PRÉSENTE**

Remplir soigneusement l'en-tête conformément à la section B3.0

#### **Colonne 1: n° de la parcelle**

Dans cette colonne, l'enquêteur reportera tous les numéros des parcelles abandonnées recensées dans la section B.1.2 « *inventaire et caractérisation* » des parcelles abandonnées du ménage »

**NB :** Ne rien écrire dans la partie grisée

#### **Colonne 9 à 13 : Campagne passée (2007/2008).**

#### **Colonne 9: cultures portées**

#### 1<sup>er</sup> cas

Si la campagne passée la parcelle portait une association de céréale

Inscrire dans:

- \* **culture 1**: le code de la céréale qui comptait le plus de pieds sur la parcelle ;
- \* **culture 2**: le code de la céréale qui venait en deuxième position du point de vue du nombre de pieds sur la parcelle. Les lignes **culture 1** et **culture 2** seront remplies conformément aux instructions des colonnes 10 à 13.

#### 2<sup>ème</sup> cas

Si la parcelle portait une culture céréalière pure, inscrire le code de la céréale dans **culture 1** et des croix (xxx) dans **culture 2**.

La ligne **culture 1** sera remplie conformément aux instructions des colonnes 10 à 13.

. Pour la ligne **culture 2** inscrire des croix (xxx) dans les colonnes 10 à 13.

#### 3<sup>ème</sup> cas

Si la parcelle portait une association de culture céréalière et de culture non céréalière

Inscrire dans **culture 1** le code de la culture céréalière et dans **culture 2** le code de la culture non céréalière.

**La ligne culture 1** sera remplie conformément aux instructions des colonnes 10 à 13.

Pour la ligne **culture 2** : *inscrire des croix (xxx)* dans les colonnes 10 à 13.

4<sup>ème</sup> cas:

si la parcelle portait une association **de cultures non céréalières**, inscrire le code de la Première culture non céréalière dans **culture 1** et le code de la deuxième culture non céréalière dans **culture 2**. Les lignes **culture 1 et culture 2** seront remplies de la manière suivante ; *inscrire des croix (xxx)* dans les colonnes 10 à 13.

**Colonne 10: Unité Locale de Mesure (ULM)**

Inscrire, pour chaque culture céréalière, le code du récipient ayant servi à mesurer la production en **grain** à la campagne 2007-2008.

**Colonne 11: équivalent en kg grain**

Inscrire, pour chaque culture céréalière, l'équivalent en Kg **grain** du contenu de chaque ULM.

**Colonne 12: production récoltée en nombre d'ULM**

Inscrire, pour chaque culture céréalière, le nombre d'ULM qui a été utilisé pour mesurer la production pour la campagne 2007-2008.

**Colonne 13: production en kg grains**

Inscrire, pour chaque culture céréalière, la production (exprimée en Kg grain) pour la campagne 2007-2008.

**NB :** dans le cas où il n'existe pas de parcelle abandonnées, remplir l'entête et barrer le corps de section « estimation de la production des parcelles cultivées la campagne passée et abandonnées la campagne présente ».

## **CAHIER B.4 : UTILISATION DES INTRANTS, MAIN D'ŒUVRE AGRICOLE ET CONTRAINTE DE LA PRODUCTION**

### **SECTION B.4.0 : ÉLÉMENTS D'IDENTIFICATION**

Cette section se remplit exactement de la même manière que dans le cahier N° B.1.

### **SECTION B.4.1: UTILISATION DES INTRANTS AU COURS DE LA PRÉSENTE CAMPAGNE 2008/2009**

Remplir soigneusement l'en-tête conformément à la section B.4.0

#### **Colonne 1 : N° parcelle**

Reporter systématiquement l'ensemble des numéros des parcelles enregistrés sur la section B.1.1 du cahier B.1 « Inventaire et caractérisation des parcelles »

#### **Colonne 2 et 3 : responsables de parcelles**

#### **Colonne 2 : Nom et prénom(s) des responsables de parcelles**

Reporter le nom et les prénoms de chaque responsable de parcelles enregistrer au niveau du cahier B.1 « Inventaire et caractérisation des parcelles du ménage »

#### **Colonne 3 : N° d'ordre du responsable de la parcelles**

Reporter les numéros d'ordre des responsables de parcelles enregistrés sur la section B.1.1 du cahier B.1 « Inventaire et caractérisation des parcelles du ménage ».

#### **Colonne 4 : Utilisation de semences sélectionnées**

Si le responsable de la parcelle a utilisé des semences sélectionnées sur la parcelle :

Inscrire dans les cases réservées le code de la culture ; dans le cas des associations de culture, si toutes deux cultures sont des semences sélectionnées, on inscrira le code de la culture principale.

Si c'est la culture secondaire qui est une semence sélectionnée, il faut alors inscrire le code de cette culture secondaire.

Inscrire des croix (xx) si le responsable de la parcelle n'a pas utilisé de semence sélectionnée.

#### **Colonne 5 : Principale source de la fumure organique**

Inscrire :

- 0 sans fumure ;
- 1 fosse fumière/ compostière
- 2 ordures ménagères
- 3 parcage d'animaux
- 4 autre à préciser

**Colonne 6 et 7 : Fumure organique****Colonne 6 : ULM utilisée**

Inscrire l'ULM utilisée par le responsable de la parcelle pour l'acquisition de la fumure organique utilisée sur la parcelle.

Inscrire :

- 1 si l'ULM utilisée est la charrette
- 2 si l'ULM utilisée est la brouette
- 3 si l'ULM utilisée est toute autre

*NB : dans le cas où le responsable de la parcelle n'a pas utilisé de la fumure organique mettre une croix (xx).*

**Colonne 7 : Nombre d'ULM utilisée**

Inscrire le nombre d'ULM de fumure organique utilisée sur la parcelle.

*NB : dans le cas où le responsable de la parcelle n'a pas utilisé de la fumure organique mettre des zéros.*

**Colonne 8 et 9 : Engrais**

Il s'agit d'inscrire les quantités d'engrais utilisées sur la parcelle.

**Colonne 8 : Quantité de NPK (en kilogramme)**

Inscrire la quantité de NPK (en kilogramme) utilisée sur la parcelle

**Remarques**

- Dans le cas où le producteur n'en a pas utilisé, mettre des zéros.
- Dans le cas où le producteur a utilisé la « formule unique », considérer que c'est du NPK

**Colonne 9: Quantité d'Urée (kilogramme)**

Inscrire la quantité d'Urée (en kilogramme) utilisée sur la parcelle

*NB : dans le cas où le producteur n'a pas utilisé, mettre des zéros.*

**Colonne 10 : Quantité de Burkina phosphate (en kilogramme)**

Inscrire la quantité de Burkina phosphate (en kilogramme) utilisée sur la parcelle

*NB : dans le cas où le producteur n'a pas utilisé, mettre des zéros.*

**Colonne 11 à 20 : produit de traitement des cultures****Colonne 11 et 12 : herbicide****Colonne 11 : quantité en gramme**

Inscrire la quantité en gramme des produits poudreux d'herbicides utilisés sur la parcelle

**Colonne 12 : quantité en centilitre**

Inscrire la quantité en centilitre des produits liquides d'herbicides utilisés sur la parcelle

*NB : dans le cas où le producteur n'utilise pas d'herbicides mettre des zéros*

**Colonne 13 et 14 : fongicide****Colonne 13 : quantité en kilogramme**

Inscrire la quantité en gramme des produits poudreux fongicides utilisés sur la parcelle

**Colonne 14 : quantité en litre**

Inscrire la quantité en centilitre des produits liquides fongicides utilisés sur la parcelle

*NB : dans le cas où le producteur n'utilise pas fongicides mettre des zéros*

**Colonne 15 et 16 : rodenticide****Colonne 15 : quantité en gramme**

Inscrire la quantité en gramme des produits poudreux de rodenticide utilisés sur la parcelle

**Colonne 16 : quantité en centilitre**

Inscrire la quantité en centilitre des produits liquides de rodenticide utilisés sur la parcelle

*NB : dans le cas où le producteur n'utilise pas de rodenticide mettre des zéros*

**Colonne 17 et 18 : Pesticides à usage multiple****Colonne 17 : quantité en gramme**

Inscrire la quantité en gramme des produits poudreux des pesticides à usage multiple utilisés sur la parcelle

**Colonne 18 : quantité en centilitre**

Inscrire la quantité en centilitre des produits liquides des pesticides à usage multiple utilisés sur la parcelle

*NB : dans le cas où le producteur n'utilise pas des pesticides à usage multiple mettre des zéros*

**Colonne 19 et 20 : autres pesticides (à préciser)****Colonne 19 : quantité en gramme**

Inscrire la quantité en gramme des produits poudreux des autres pesticides utilisés sur la parcelle

**Colonne 20 : quantité en centilitre**

Inscrire la quantité en centilitre des produits liquides des autres pesticides utilisés sur la parcelle

*NB : dans le cas où le producteur n'utilise pas d'autres pesticides mettre des zéros*

*NB : lorsque le responsable de parcelle a utilisé une quantité de produit pour entretenir les cultures sur pieds et les récoltes, il faut prendre uniquement la quantité de produit de traitement utilisée pour l'entretien des cultures sur pieds.*



*L'entretien des cultures comprend les différentes opérations culturales depuis les semis jusqu'à la récolte (exclu).*

### **SECTION B.4.2, B.4.3 ET B.4.4 : EMPLOI ET MAIN D'ŒUVRE**

Cette section est destinée aux ménages échantillons. Cette section permet de recenser les responsables de parcelles par ménage tout en faisant l'état de l'utilisation de la main d'œuvre sur leurs parcelles. On aura donc autant d'enregistrements qu'il y a de parcelles. La section sera remplie en trois passages :

- le premier passage correspond à la fin de la période des semis. A ce premier passage l'enquêteur remplira les colonnes 1 à 5 puis les colonnes 12 à 15 pour les sections 2 et section 3 respectivement « Emploi et main d'œuvre des membres du ménage » et « emploi et main d'œuvre de l'entraide », tandis que pour la section 4 « Emploi et main d'œuvre des travailleurs rémunérés » il s'agit des colonnes 11 et 12, et des colonnes 16 et 17.
- le deuxième passage correspond à la fin de la période d'entretien des cultures c'est à dire au début des récoltes. A ce deuxième passage l'enquêteur remplira les colonnes 6 et 7 puis les colonnes 16 et 17 pour les sections 2 et section 3 respectivement « Emploi et main d'œuvre des membres du ménage » et « emploi et main d'œuvre de l'entraide », tandis que pour la section 4 « Emploi et main d'œuvre des travailleurs rémunérés » il s'agit des colonnes 13, et colonne 18.
- Le troisième passage correspond à la fin des récoltes. A ce troisième passage l'enquêteur remplira les colonnes 8 à 11 puis les colonnes 18 à 21 pour les sections 2 et section 3 respectivement « Emploi et main d'œuvre des membres du ménage » et « emploi et main d'œuvre de l'entraide », tandis que pour la section 4 « Emploi et main d'œuvre des travailleurs rémunérés » il s'agit des colonnes 14 et 15, colonnes 19 et 20.

**Définition:** On entend par main d'œuvre toute personne participant aux travaux champêtres, qu'elle soit membre du ménage ou non.

On entend par entretien des cultures toute opération culturale qui s'effectue après les semis et avant les récoltes.

### **SECTION B.4.2 : EMPLOI ET MAIN D'ŒUVRE DES MEMBRES DU MÉNAGE**

Cette section concerne la main d'œuvre des membres du ménage.

Remplir soigneusement l'en-tête conformément à la section B.4.0

#### **Colonne 1: N° de la parcelle**

Reporter systématiquement l'ensemble des numéros des parcelles enregistrés sur la section B.1.1 du cahier N° B.1 « Inventaire et caractérisation des parcelles »

#### **Colonne 2 à 11: Nombre de travailleurs par activité (membre du ménage).**

##### **Colonne 2 et 3 : Labour**

##### **Colonne 2: Hommes**

Inscrire le nombre d'hommes du ménage qui ont participé effectivement au labour.

##### **Colonne 3: Femmes**

Inscrire le nombre de femmes du ménage qui ont participé effectivement au labour.

**Colonne 4 et 5: semis****Colonne 4: Hommes**

Inscrire le nombre d'hommes du ménage qui ont participé effectivement aux semis.

**Colonne 5: Femmes**

Inscrire le nombre de femmes du ménage qui ont participé effectivement aux semis.

**Colonne 6 et 7: Entretien des cultures**

L'entretien des cultures est l'ensemble des opérations qui se situe après les semis et avant les récoltes.

**Colonne 6: Hommes**

Inscrire le nombre d'hommes du ménage qui ont participé effectivement à l'entretien de la culture.

**Colonne 7: Femmes**

Inscrire le nombre de femmes du ménage qui ont participé *effectivement* à l'entretien de la culture.

**Colonne 8 et 9: Récolte**

La récolte consiste à la coupe des épis ou au déterrement des gousses ou des tubercules.

**Colonne 8: Hommes**

Inscrire le nombre d'hommes du ménage qui ont participé effectivement à la récolte

**Colonne 9: Femmes**

Inscrire le nombre de femmes du ménage qui ont participé effectivement à la récolte.

**Colonne 10 et 11 : transport****Colonne 10 : homme**

Inscrire le nombre d'hommes du ménage qui ont participé effectivement à l'activité du transport

**Colonne 11 : Femme**

Inscrire le nombre de femmes du ménage qui ont participé effectivement à l'activité du transport.

**Colonne 12 à 21: Quantité de travail par activité (exprimé en homme/ jour).****Colonne 12 et 13: Labour****Colonne 12 : Hommes**

Inscrire le nombre de jours de travail (exprimé en Homme /jour) effectué respectivement par les hommes du ménage pour le labour

**Colonne 13 : Femmes**

Inscrire le nombre de jours de travail (exprimé en Homme /jour) effectué respectivement par les femmes du ménage pour le labour.

**Colonne 14 et 15: semis****Colonne 14: Hommes**

Inscrire le nombre de jours de travail effectué par les hommes du ménage qui ont participé aux opérations de semis.

**Colonne 15: Femmes**

Inscrire le nombre de jours de travail effectué par les femmes du ménage qui a participé aux opérations de semis.

**Colonne 16 et 17: Entretien des cultures****Colonne 16 : Hommes**

Inscrire le nombre de jours de travail (exprimé en Homme /jour) effectué par les hommes du ménage pour l'entretien des cultures (toutes les opérations qui se situent après les semis et avant les récoltes).

**Colonne 17 : Femmes**

Inscrire le nombre de jours de travail (exprimé en Homme /jour) effectué par les femmes du ménage pour l'entretien des cultures

**Colonne 18 et 19: Récoltes****Colonne 18 : Hommes**

Inscrire le nombre de jours de travail (exprimé en Homme /jour) effectué par les hommes du ménage pour la récolte (coupe des épis ou déterrement de gousses ou tubercules).

**Colonne 19 : Femmes**

Inscrire le nombre de jours de travail (exprimé en Homme /jour) effectué par les femmes du ménage pour la récolte (coupe des épis ou déterrement de gousses ou tubercules).

**Colonne 20 et 21 : transport****Colonne 20 : Homme**

Inscrire le nombre de jours de travail (exprimé en Homme / jour) effectué par les hommes du ménage à l'activité du transport

**Colonne 21 : Femme**

Inscrire le nombre de jours de travail (exprimé en Homme / jour) effectué par les femmes du ménage à l'activité du transport

**NB:** Le nombre de jour de travail sera exprimé en Homme /jour, on l'obtient de la façon suivante:

Si on a un nombre d'hommes (femmes) ayant tous travaillé le même nombre de jour, on multiplie le nombre de personnes par le nombre de jours.

*Ex : pour 5 hommes ayant travaillé 6 jours, on a 30 homme jours (5x 6 =30)*

*Si on a un nombre d'hommes ayant travaillé des nombres de jours différents, on calculera d'abord le nombre d'homme jours pour chaque groupe d'hommes ayant travaillé le même nombre de jours et ensuite faire la somme.*

*Ex : Pour 10 personnes, 5 travaillant 4 jours, 3 travaillant 6 jours et 2 travaillant 7 jours, on aura donc  $(5 \times 4) + (3 \times 6) + (2 \times 7) = 52$  homme jours.*

***NB :** dans le cas où l'emploi et la main d'œuvre des membres du ménage n'existe pas, mettre des zéros dans les bacs concernés.*

### **SECTION B.4.3 : EMPLOI ET MAIN D'ŒUVRE DE L'ENTRAIDE**

Cette section ne concerne que la main d'œuvre hors ménage non rémunérée (**entraide**).

Remplir soigneusement l'en-tête conformément à la section B.4.0

#### **Colonne 1: N° parcelle**

Reporter les numéros des parcelles pour lesquelles le responsable de parcelle déclare avoir utilisé une main d'œuvre de l'entraide au niveau du cahier N° B.2

#### **Colonne 2 à 11: Nombre de travailleurs par activité (membre hors du ménage).**

##### **Colonne 2 et 3 : Labour**

###### **Colonne 2: Hommes**

Inscrire le nombre d'hommes hors ménage qui ont participé effectivement au labour.

###### **Colonne 3: Femmes**

Inscrire le nombre de femmes hors ménage qui ont participé effectivement au labour.

##### **Colonne 4 et 5: semis**

###### **Colonne 4: Hommes**

Inscrire le nombre d'hommes hors ménage qui ont participé effectivement aux semis

###### **Colonne 5: Femmes**

Inscrire le nombre de femmes hors ménage qui ont participé aux semis.

##### **Colonne 6 et 7: Entretien des cultures**

###### **Colonne 6: Hommes**

Inscrire le nombre d'hommes hors ménage qui ont participé effectivement à l'entretien de la culture.

###### **Colonne 7: Femmes**

Inscrire le nombre de femmes hors ménage qui ont participé effectivement à l'entretien de la culture.

##### **Colonne 8 et 9: Récolte**

###### **Colonne 8: Hommes**

Inscrire le nombre d'hommes hors ménage qui ont participé effectivement à la récolte.

**Colonne 9: Femmes**

Inscrire le nombre de femmes hors ménage qui ont participé effectivement à la récolte.

**Colonne 10 et 11 : transport****Colonne 10 : Homme**

Inscrire le nombre d'hommes hors du ménage qui ont participé effectivement à l'activité du transport

**Colonne 11 : Femme**

Inscrire le nombre de femmes hors du ménage qui ont participé effectivement à l'activité du transport.

**Colonne 12 à 21: Quantité de travail par activité.****Colonne 12 et 13: Labour****Colonne 12 : Homme**

Inscrire le nombre de jours de travail (exprimé en Homme /jour) effectué respectivement par les hommes hors ménage pour le labour.

**Colonne 13 : Femme**

Inscrire le nombre de jours de travail (exprimé en Homme /jour) effectué respectivement par les femmes hors ménage pour le labour.

**Colonne 14 et 15: semis****Colonne 14: Hommes**

Inscrire le nombre de jours de travail effectué par les hommes hors ménage qui ont participé aux opérations de semis.

**Colonne 15: Femmes**

Inscrire le nombre de jours de travail effectué par les femmes du ménage qui ont participé aux opérations de semis.

**Colonne 16 et 17: Entretien des cultures****Colonne 16 : Hommes**

Inscrire le nombre de jours de travail (exprimé en Homme /jour) effectué par les hommes hors ménage pour l'entretien des cultures.

**Colonne 17 : Femmes**

Inscrire le nombre de jours de travail (exprimé en Homme /jour) effectué par les femmes hors ménage pour l'entretien des cultures.

**Colonne 18 et 19: Récoltes****Colonne 18 : Hommes**

Inscrire le nombre de jours de travail (exprimé en Homme /jour) effectué par les hommes hors ménage pour la récolte.

**Colonne 19 : Femmes**

Inscrire le nombre de jours de travail (exprimé en Homme /jour) effectué par les femmes hors ménage pour la récolte.

**Colonne 20 et 21 : transport****Colonne 20 : Homme**

Inscrire le nombre de jours de travail (exprimé en Homme / jour) effectué par les hommes hors du ménage à l'activité du transport

**Colonne 21 : Femme**

Inscrire le nombre de jours de travail (exprimé en Homme / jour) effectué par les femmes hors du ménage à l'activité du transport

*NB: Le nombre de jour de travail sera exprimé en Homme /jour, on l'obtient de la façon suivante:*

**Exemple**

Si on a un nombre d'hommes hors ménage (femmes hors ménage) ayant tous travaillé le même nombre de jour, on multiplie le nombre de personnes par le nombre de jours.

- Pour 5 hommes ayant travaillé 6 jours, on a 30 homme jours ( $5 \times 6 = 30$ )

Si on a un nombre d'hommes ayant travaillé des nombres de jours différents, on calculera d'abord le nombre d'homme jours pour chaque groupe d'hommes ayant travaillé le même nombre de jours et ensuite faire la somme.

- Pour 10 personnes, 5 travaillant 4 jours, 3 travaillant 6 jours et 2 travaillant 7 jours, on aura donc  $(5 \times 4) + (3 \times 6) + (2 \times 7) = 52$  Homme /jour.

*NB : dans le cas où l'emploi et la main d'œuvre d'entraide n'existe pas, mettre des zéros dans les bacs concernés*

**SECTION B.4.4 : EMPLOI ET MAIN D'ŒUVRE DES TRAVAILLEURS RÉMUNÉRÉS**

Les travailleurs rémunérés sont des personnes employées dans les différentes opérations culturales et payées en nature et / ou en espèce. Ces travailleurs concernent aussi bien ceux qui sont membres du ménage que les travailleurs occasionnels qui sont hors du ménage.

Remplir soigneusement l'en-tête conformément à la section B.4.0

**Colonne 1: N° parcelle**

Reporter les numéros des parcelles pour lesquelles le responsable de parcelle déclare avoir utilisé une main d'œuvre rémunérée au niveau du cahier N° B.2

**Colonne 2 : N° d'ordre des employés**

Affecter un numéro d'ordre séquentiel c'est-à-dire de (01,02, 30,...n) à tous les employés rémunérés qu'il soit du ménage ou hors du ménage.

*NB : l'enquêteur enregistrera d'abord les employés membre du ménage avant les autres travailleurs rémunérés hors du ménage*

**Colonne 3 : Nom et prénom(s)**

Inscrire le nom et prénom(s) de chaque employé rémunéré.

**Colonne 4: Membre du ménage**

Inscrire :

- 0 si l'employé rémunéré n'est pas membre du ménage ;
- 1 si l'employé rémunéré est membre du ménage ;

**Colonne 5: N° d'ordre dans le ménage**

Reporter le numéro d'ordre du membre du ménage à partir de la sous-section A.0.1.1 « **recensement des membres du ménage** » du cahier N° A.0 du tronc commun où chaque membre a été affecté un numéro d'ordre unique

*NB : Pour les employés rémunérés non membres du ménage, inscrire des (xx) dans cette colonne.*

**Colonne 6 : Etat matrimonial**

Inscrire pour chaque employé (membre du ménage ou non) de la parcelle :

- 0 s'il est célibataire
- 1 s'il est marié (e)
- 2 s'il est veuf (ve)
- 3 s'il est divorcé ou séparé
- 4 s'il s'agit d'une union libre

**Colonne 7: Sexe**

Inscrire le sexe de l'employé rémunéré

- 1 si l'employé est un homme
- 2 si l'employé est une femme

**Colonne 8: Age**

Inscrire l'âge en année révolue de l'employé.

*NB : Si l'âge est supérieur ou égal à 100 inscrire 99*

*NB : pour les personnes « nées vers... » Considérer que ces personnes sont nées le 1<sup>er</sup> janvier de l'année indiquée ou le 1<sup>er</sup> du mois indiqué.*

**Colonne 9 : Niveau d'instruction**

Inscrire le niveau correspondant à la classe la plus élevée qu'il a fréquentée:

- 1 si le responsable de parcelle est non alphabétisé
- 2 si le responsable de parcelle est alphabétisé
- 3 si le responsable de parcelle a atteint le niveau primaire
- 4 si le responsable de parcelle a fait l'école rurale
- 5 si le responsable de parcelle a fait le medersa
- 6 si le responsable de parcelle a atteint le niveau secondaire
- 7 si le responsable de parcelle a atteint le niveau supérieur

**Remarques**

- Les non alphabétisés sont ceux qui ne savent ni lire, ni écrire
- Une personne alphabétisée est une personne sachant lire et écrire dans une langue nationale (exemple Moore, dioula, dagara, fulfulde,...).
- Une personne ayant fait l'école primaire est une personne ayant achevé au moins une classe de l'école classique.
- Une personne ayant fait l'école rurale est une personne ayant achevé au moins une classe de l'école rurale de trois classes.
- Une personne ayant fait le medersa est une personne ayant achevé au moins une classe de l'école arabe ou franco-arabe. La medersa comporte aussi le cycle primaire, secondaire et supérieur ; mais on ne s'intéressera pas à ces détails.
- Une personne ayant fréquenté jusqu'au secondaire est une personne ayant achevé au moins la classe de 6<sup>ème</sup> des lycées et collèges.
- Une personne ayant fréquenté jusqu'à l'université est une personne ayant achevé au moins une année académique à l'université ou une école technique supérieure.

NB : s'il se trouve qu'un individu est passé par plusieurs structures d'instruction ( exemple : école primaire et école rurale), retenir la structure qui l'a le plus instruit.

**Colonne 10: Statut dans l'emploi**

Inscrire :

- 1 s'il est propriétaire
- 2 s'il est salarié permanent
- 3 s'il est salarié temporaire
- 4 s'il est une main d'œuvre familiale

**Remarques**

- **Les travailleurs rémunérés** sont des personnes employées (avec ou sans contrat) dans les différentes activités culturales pluviales du responsable de parcelle et payées en nature / ou en espèce.
- **Les salariés permanents** sont des travailleurs recrutés pour participer de manière permanente (Pendant toute l'année) aux activités culturales pluviales du responsable de parcelle et payées en nature / ou en espèce.
- **Les salariés temporaires** : sont des travailleurs recrutés pour participer de manière temporaire (pendant quelque mois de certaines périodes de l'activité culturale) aux activités de cultures pluviales du responsable de parcelle et payées en nature / ou en espèce.

**Colonne 11 à 15 : Nombre de jour de travail**

Pour chaque employé, inscrire le nombre total de jour que celui-ci à travailler par activité de culture pluvial au compte du responsable de parcelle.

**Remarque :** Au cas où l'employé n'a pas participé à une activité donnée mettre des zéro (00) à la colonne correspondante.

**Colonne 11 : Labour**

Inscrire le nombre total de jour que l'employé a travaillé pour l'activité de labour au compte du responsable de parcelle.



**Colonne 12: Semis**

Inscrire le nombre total de jour que l'employé a travaillé pour l'activité de semis au compte du responsable de parcelle

**Colonne 13: Entretien**

Inscrire le nombre total de jour que l'employé a travaillé pour l'activité d'entretien de culture au compte du responsable de parcelle

**Colonne 14 : Récolte**

Inscrire le nombre total de jour que l'employé a travaillé pour l'activité de récolte au compte du responsable de parcelle.

**Colonne 15 : Transport**

Inscrire le nombre total de jour que l'employé a travaillé pour l'activité de transport au compte du responsable de parcelle

**Colonne 16 à 20: Coût total par activité en francs CFA)**

Il s'agit de la somme totale dépensée en contre partie du travail par type d'activité.

**Colonne 16: Labour**

Inscrire le montant total perçu par l'employé pour les activités de labour de la parcelle

*NB : Au cas où la rémunération serait en nature l'enquêteur devrait estimer le montant.*

**Colonne 17: Semis**

Inscrire le montant total perçu par l'employé pour les activités de semis de la parcelle

*NB : Au cas où la rémunération serait en nature l'enquêteur devrait estimer la somme.*

**Colonne 18: Entretien**

Inscrire le montant total perçu par l'employé pour les activités d'entretien de la parcelle.

*NB : Au cas où la rémunération serait en nature l'enquêteur devrait estimer la somme.*

**Colonne 19: Récolte**

Inscrire le montant total perçu par l'employé pour les activités de récolte de la parcelle.

*NB : Au cas où la rémunération serait en nature l'enquêteur devrait estimer la somme.*

**Colonne 20: Transport**

Inscrire le montant total perçu par l'employé pour les activités de transport de la parcelle

*NB : Au cas où la rémunération serait en nature l'enquêteur devrait estimer la somme.*

## **SECTION B.4.5 : CONTRAINTES DE LA PRODUCTION ET DE LA COMMERCIALISATION**

Cette section a pour objet de collecter des informations sur les contraintes de production, de commercialisation. Il s'agit ici de prendre les informations auprès de chaque responsable de parcelle.

Remplir soigneusement l'en-tête conformément à la section B.4.0

### **Colonne 1: N°d'ordre du responsable de parcelle**

Reporter le numéro d'ordre du responsable de la parcelle à partir de la sous-section A.0.1.1 « **recensement des membres du ménage** » du cahier N° A.0 du tronc commun où chaque membre a été affecté d'un numéro unique à la colonne 1.

### **Colonne 2 : Nom et prénom du responsable de parcelle**

Il s'agit d'inscrire le nom et prénom du responsable de parcelle

### **Colonne 3 : Encadrement**

Il s'agit d'indiquer si le responsable de parcelle a bénéficié ou bénéficie d'un encadrement.

Inscrire :

- 1** s'il n'a jamais été encadré
- 2** s'il est encadré
- 3** s'il a été encadré

***NB :** au cas ou il n'a jamais été encadré mettre une croix en colonne 4*

### **Colonne 4 : Structure d'encadrement**

Il s'agit de préciser par quel canal le responsable de parcelle a bénéficié l'encadrement

Inscrire :

- 1** s'il s'agit d'une ONG/Projet
- 2** s'il s'agit d'une Société cotonnière
- 3** s'il s'agit de Etat
- 4** s'il s'agit d'une Autre structure à préciser

### **Colonne 5 : Accès au crédit agricole**

Il s'agit de préciser si le responsable de parcelle a accès aux crédits agricoles

Inscrire :

- 0** si non
- 1** si oui

### **Colonne 6 : Difficultés liées à l'accès aux crédits agricoles**

Il s'agit d'identifier les difficultés rencontrées par le responsable de parcelle dans l'acquisition de crédit agricole

Inscrire

- 0** si pas de crédit

- 1 s'il y'a insuffisance de crédit
- 2 si le taux d'intérêt est élevé
- 3 si la procédure d'obtention de crédit est complexe

**Colonne 7 et 8: Intrants****Colonne 7: Difficultés liées à l'acquisition des intrants**

Il s'agit d'identifier les difficultés rencontrées par le responsable de parcelle dans l'acquisition des intrants.

Inscrire :

- 0 si le responsable de parcelle ne rencontre aucune difficulté,
- 1 si les intrants sont indisponibles,
- 2 si le coût est élevé,
- 4 si les intrants sont de mauvaise qualité.

**NB :** au cas où il y'aurait plusieurs difficultés, faire la somme des codes des modalités et inscrire le résultat obtenu dans le bac

**Colonne 8 : Nature des intrants non accessibles**

Il s'agit d'identifier les intrants dont l'acquisition est très difficile

Inscrire :

- 1 pour les semences sélectionnées
- 2 pour la fumure organique
- 4 pour les engrais
- 8 pour les produits de traitement

**NB :** au cas où il y'aurait plusieurs intrant, faire la somme des codes des modalités et inscrire le résultat obtenu dans les bacs.

**Colonne 9 : Difficultés liées à l'acquisition des équipements agricoles modernes**

Il s'agit d'identifier les difficultés rencontrées par le responsable de parcelle dans l'acquisition des équipements agricoles

- 0 si le responsable de parcelle ne rencontre aucune difficulté,
- 1 si les équipements sont indisponibles,
- 2 si le coût des équipements est élevé,
- 3 si les équipements sont de mauvaise qualité.

**Colonne 10 : Difficultés liées à l'obtention de la main d'oeuvre**

Il s'agit d'identifier les difficultés rencontrées par le responsable de parcelle dans l'obtention de la main d'œuvre agricole.

Inscrire :

- 0 s'il ne rencontre aucune difficulté
- 1 si la main d'œuvre agricole n'est pas disponible
- 2 si le coût de la main d'œuvre agricole est élevé
- 3 s'il existe de la main d'œuvre agricole mais qu'elle ne soit pas qualifiée

**Colonne 11 : Autres difficultés liées à la production**

Il s'agit d'identifier les autres contraintes liées à la production

Inscrire :

- 01** s'il s'agit d'une non maîtrise des techniques culturales
- 02** si les sols sont pauvres
- 04** s'il s'agit d'une insuffisance des terres
- 08** s'il s'agit des aléas climatiques
- 16** s'il s'agit des attaques parasitaires

***NB :** au cas où il y aurait plusieurs difficultés liées à la production, faire la somme des codes des modalités correspondants et inscrire le résultat obtenu dans les bacs.*

**Colonne 12 et 13 : Principale culture de rente****Colonne 12 : Code de la principale culture**

Il s'agit d'inscrire le code de la principale culture de rente qu'il a eu à commercialiser.

**Colonne 13 : Difficultés liées à la commercialisation**

Il s'agit de lister les contraintes rencontrées par le responsable de parcelle dans l'écoulement de sa production.

Inscrire :

- 00** s'il n'y a aucune difficulté liée à la commercialisation,
- 01** s'il n'existe pas d'acheteur pour acheter leur produits,
- 02** si le niveau des prix est faible,
- 04** s'il y a manque de débouchés,
- 08** si les routes sont impraticables,
- 16** s'il s'agit de la mauvaise qualité des produits,
- 32** s'il s'agit d'une inorganisation de la filière,
- 64** s'il s'agit des retards de paiements.

***NB :** s'il y a plusieurs réponses, faire la somme des codes correspondants aux différentes difficultés liées à l'écoulement de la production. Inscrire le résultat obtenu dans les cases réservées à cet effet.*

**Remarques**

- **Aucune :** si il ne rencontre pas de difficultés pour l'écoulement de leurs produits
- **Faible niveau des prix :** le niveau des prix sur le marché est un handicap à l'écoulement des produits quand ils ne peuvent pas bien rémunérer l'ensemble des intervenants de la filière (transport, conditionnement, vente au détail, etc.)
- **Manque de débouchés :** éloignement des marchés de consommation et l'absence des exportateurs dans la filière limitent les possibilités d'écoulement des produits
- **Inorganisation de la filière :** le manque d'une filière organisée à l'image de la filière coton est un handicap à l'écoulement des produits (pas de collecteurs, pas de grossistes, pas de transporteur, pas d'exportateurs, etc.)
- **Autre à préciser :** ce sont les difficultés autres que sont citées.

**ANNEXE 1 : Nomenclature des produits**

Code	Culture
<b>1</b>	<b>Grandes cultures</b>
<b>10</b>	<b>Cultures céréalières</b>
101	Mil
102	Maïs
103	Riz
104	Fonio
105	Sorgho blanc
106	Sorgho rouge
107	Blé
<b>11</b>	<b>Coton</b>
110	Coton
<b>12</b>	<b>Oléagineux et protéagineux</b>
120	Arachide
121	Sésame
122	Soja
<b>13</b>	<b>Tubercules et légumes à gousse</b>
130	Igname
131	Patate
132	Taro
133	Pomme de terre
134	Fabirama
135	Manioc
136	Niébé
137	Voandzou
138	souchet
<b>14</b>	<b>Autres cultures</b>
140	Tabac
141	Canne à sucre
<b>2</b>	<b>Horticulture / maraîchage</b>
<b>20</b>	<b>Légumes frais</b>
200	Oignon bulbe
201	Oignon feuilles
202	Chou
203	Tomate
204	Aubergine locale
205	Aubergine importée
206	Piment
207	Laitue
208	Carotte
209	Haricot vert
210	Fraise
211	Concombre
212	Poivron
213	Ail
214	Gombo
215	Courgette
216	Pastèque/melon
217	Autres
<b>3</b>	<b>Fruits</b>

30		Agrumes	
	3000	Orange	
	3001	Tangelo	
	3002	Tangor	
	3003	Mandarine	
	3004	Citron	
	3005	Pamplemousse	
	3006	Clémentine	
	3007	Autre agrumes	
31		Anacardes	
	3100	Anacardium occidental	
	3101	Autres anacardes	
32		Ananas	
	3200	Ananas jaune	
	3201	Ananas vert	
	3202	Autres ananas	
33		Banane	
	3300	Grande naine	
	3301	Petite naine	
	3302	Americany	
	3303	Poyo	
	3304	Variété locale	
	3305	Autres bananes	
34		Goyave	
	3400	Chaire blanche	
	3401	Chaire rouge	
	3402	Autres goyaves	
35		Mangues	
	3500	Kent	
	3501	Keit	
	3502	Amélie	
	3503	Springfield	
	3504	Lippens	
	3505	Brooks	
	3506	Smith	
	3507	Valencia	
	3508	Devis	
	3509	Zill	
	3510	Haden	
	3511	Irwin	
	3512	Ruby	
	3513	Autres mangues	
36		Papaye	
	3600	Naine	
	3601	Solo	
	3602	Locale	
	3603	Autres papayes	
37		Datte	
4		<b>Elevage</b>	
40		Bovins	
	400	Bœuf de trait	
	401	Bovin d'embouche	
	402	Bovin d'élevage	
	403	Vache laitière	
41		Ovins	

	410	Ovins d'élevage
	411	Ovins d'embouche
42		Caprins
	420	Caprins d'élevage
	421	Chèvres laitières
43		Asins
	430	Asins d'élevage
	431	Asins de trait
44		Porcins
	440	Porcs d'élevage
	441	Porcs d'embouche
45		Equins
	450	Equins d'élevage
	451	Equins de trait
46		Camelins
	460	Camelins d'élevage
	461	Camelins de trait
47		Volailles
	470	Poules pondeuses
	471	Poulets de chair
	472	Poulets locaux
	473	Pintades
	474	Dindons
	475	Canards
	476	Pigeon
48		Autres élevage
	480	Lapins
	481	Agoutis
	482	Oies
49		Produits et sous produits de l'élevage
	490	Lait de vache
	491	Lait de chèvre
	492	Lait de chamelle
	493	Oeuf
	494	Laine de mouton
	495	Miel
5		<b>Foresterie, Faune et cueillette</b>
500		Karité
	5001	Amandes de karité
501		Néré
	5010	Graines de néré
502		Mimosa(zaanga en mooré)
503		Kapokier
504		Baobab
	5040	Feuille de baobab
	5041	Fruits de baobab (pain de singe)
505		Eucalyptus
506		Rônier
507		prunier (Noabga en mooré)
508		Tamarinier
	5080	Tamarin fruit
	5081	Tamarin feuille

509		Raisinier sauvage (sibbi en mooré)
510		Neemier
511		Balanites (Kieglega en mooré)
512		Gommier blanc
	5120	Gomme arabique
513		Epineux
514		Produits ligneux
	5140	Bois de chauffe
	5141	Bois de service
	5142	Bois d'oeuvre
	5143	Charbon de bois
515		Autres produits de cueillette
	5150	Chenilles
	5151	Ephémère
516		<b>Faune</b>
	5160	Buffle
	5161	Lion
	5162	Hippotrague
	5163	Damalisque
	5164	Cob Deffassa
	5165	Phacochère
	5166	Ourebi
	5167	Cephalophe Degrim
	5168	Pintade sauvage
	5169	Petite Antilope
	5170	Lièvre
	5171	Francolin (perdrix)
	5172	Outarde
	5173	Roussette
	5174	Canard sauvage
	5175	Oie sauvage
	5176	Agoutis sauvage
	5177	Autres espèces sauvages
6		<b>Pêche</b>
600		Poissons
	6001	Auchenoglanis
	6002	Bagrus
	6003	Capitaine
	6004	Sardine
	6005	Poisson chien
	6006	Carpe
	6007	Silure
	6008	Poisson cheval



	6009	Poisson électrique
	6010	Synodontis
	6011	Anguille
	6012	Heterotis
	6013	Docteurs/schilbé
	6014	Labeo
	6015	mormyrus
	6016	Autres poissons
6020		Crevettes
	6020	Crevettes
6030		Grenouilles
	6030	Grenouilles
6040		Alevins
	6040	Alevins
6050		Spiruline
	6050	Spiruline

**ANNEXE 2 : TABLEAU DU POIDS NET DES CULTURES**

<b>NOM CULTURE</b>	<b>CODE CULTURE</b>	<b>POIDS NET</b>
Mil	101	grains
Maïs	102	grains
Riz	103	Riz paddy
Fonio	104	Grain battu et vanné
Sorgho blanc	105	grains
Sorgho rouge	106	grains
Blé	107	Grain battu et vanné
Coton	110	Coton graine
Arachide	120	Coque
Sésame	121	Grain battu et vanné
Soja	122	grains
Igname	130	Tubercule
Patate	131	Tubercule
taro	132	Tubercule
fabirama	134	Tubercule
manioc	135	Tubercule
Niébé	136	grains
Voandzou	137	grains
Souchet	138	Grain après séchage
Tabac	140	Feuille séchée
Aubergine locale	204	Fruit frais
Piment	206	Fruit frais
Gombo	214	Fruit frais

**Nomenclature des unités locales de mesure**

Code	Nom ULM
01	Boite de tomate
02	Plat Yoruba
03	Tine
04	Sac de 50 Kg
05	Sac de 100 Kg
06	Bassine
07	Calebasse
08	Petit panier
09	Grand panier
10	Petit sac
11	Grand sac
12	Carton
13	Caisse
14	Brouette
15	Charrette
16	Camion
17	Unité (pied, tas, sachet....)

**ANNEXE 3 : Nomenclature des Régions**

Codes	Régions
01	Boucle du Mouhoun
02	Cascades
03	Centre
04	Centre Est
05	Centre Nord
06	Centre Ouest
07	Centre Sud
08	Est
09	Hauts Bassins
10	Nord
11	Plateau Central
12	Sahel
13	Sud-Ouest

## CODE ET NOM DES ESPECES RETENUES POUR L'AGROFORESTERIE

Code	Espèces	Nom de l'espèce
500	<i>Butyrospermum paradoxum</i>	Karité
501	<i>Parkia biglobosa</i>	Néré
502	<i>Acacia albida</i>	Mimosa (zaanga en mooré)
503	<i>Bombax costatum</i>	Kapokier
504	<i>Adansonia digitata</i>	Baobab
505	<i>Eucalyptus canaldulensis</i>	Eucalyptus
506	<i>Borassus aethiopum</i>	Rônier
507	<i>Sclerocarya birrea</i>	prumier (Noabga en mooré)
508	<i>Tamarindus indica</i>	Tamarinier
509	<i>Lannea microcarpa</i>	Raisinier (Sibbi en mooré)
510	<i>Azadirachta indica</i>	Neemier
511	<i>Balanites aegyptiaca</i>	Balanites (Kieglega en mooré)
512	<i>Acacia senegal</i>	Gommier blanc
513	<i>Autres Acacia</i>	épineux

## ANNEXE 3 : Nomenclature des Régions

Codes	Régions
01	Boucle du Mouhoun
02	Cascades
03	Centre
04	Centre Est
05	Centre Nord
06	Centre Ouest
07	Centre Sud
08	Est
09	Hauts Bassins
10	Nord
11	Plateau Central
12	Sahel
13	Sud-Ouest

**Nomenclature des provinces**

<b>Code de la province</b>	<b>Nom de la province</b>
01	BAM
02	BAZEGA
03	BOUGOURIBA
04	BOULGOU
05	BOULKIEMDE
06	COMOE
07	GANZOURGOU
08	GNAGNA
09	GOURMA
10	HOUET
11	KADIOGO
12	KENEDOUGOU
13	KOSSI
14	KOURITENGA
15	MOUHOUN
16	NAHOURI
17	NAMENTENGA
18	OUBRITENGA
19	UDALAN
20	PASSORE
21	PONI
22	SANGUIE
23	SANMATENGA
24	SENO
25	SISSILI
26	SOUM
27	SOUROU
28	TAPOA
29	YATENGA
30	ZOUNDWEOGO
31	BALE
32	BANWA
33	IOBA
34	KOMANDJOARI
35	KOMPIENGA
36	KOULPELOGO
37	KOURWEOGO
38	LERABA
39	LOROU
40	NAYALA
41	NOUMBIEL
42	TUY
43	YAGHA
44	ZIRO
45	ZONDOMA

**CODES DES PROVINCES ET DES COMMUNES****Province 01 BAM**

01	BOURZANGA
02	GUIBARE
03	KONGOSSI
04	NASSERE
05	ROLLO
06	ROUKO
07	SABCE
08	TIKARE
09	ZIMTENG

**06 COMOE**

01	BANFORA
02	BEREGADOUGOU
03	MANGODARA
04	MOUSSOUDOU
05	NIANGOLOKO
06	OUO
07	SIDERADOUGOU
08	SOUBAKA-NIEDOU
09	TIEFORA

**11 KADIOGO**

01	KOMKI-IPALLA
02	KOMSILGA
03	KOUBRI
05	PABRE
06	SAABA
07	TANGUIN DASSOURI

**02 BAZEGA**

01	DOULOUGOU
02	GAONGO
03	IPELCE
04	KAYAO
05	KOMBISSIRI
06	SAPONE
07	TOECE

**07 GANZOURGOU**

01	BOUDRY
02	KOGO
03	MEGUET
04	MOGTEDO
05	SALOGO
06	ZAM
07	ZORGHO
08	ZOUNGOU

**12 KENEDOUGOU**

02	DJIGOUERA
03	KANGALA
04	KAYAN
05	KOLOKO
06	KOURIGNON
07	KOUROUMA
08	MOROLABA
09	NDOROLA
10	ORODARA
11	SAMOGHIRI
12	SAMOROGOUAN
13	SINDOU

**03 BOUGOURIBA**

01	BONDIGUI
02	DIEBOUGOU
03	DOLO
04	IOLONIORO
05	TIANKOURA

**08 GNAGNA**

01	BILANGA
02	BOGANDE
03	KOALLA
04	LIPTOUGOU
05	MANI
06	PIELA
07	THION

**13 KOSSI**

01	BARANI
02	BOMBOROKUY
03	BOURASSO
04	DJIBASSO
05	DOKUY
06	DOUMBALA
07	KOUMBORI
08	MADOUBA
09	NOUNA
10	SONO

**CODES DES PROVINCES ET DES COMMUNES (suite)****04 BOULGOU**

01	BAGRE
02	BANE
03	BEGUEDO
04	BISSIGA
05	BITTOU
06	BOUSSOUMA
07	GARANGO
08	KOMTOEGA
09	NIAOGHO
10	TENKODOGO
11	ZABRE
12	ZOAGA
13	ZONSE

**09 GOURMA**

01	DIABO
02	DIAPANGO
03	FADA N'GOURMA
04	MATIACOALI
05	TIBGA
06	YAMBA

**14 KOURITENGA**

01	ANDEMTENGA
02	BASKOURE
03	DIALGAYE
04	GOUNGHIN
05	KANDO
06	KOUPELA
07	POUYTENGA
08	TENSOBENTENGA
09	YARGO

**05 BOULKIEMDE**

01	BINGO
02	IMASGHO
03	KINDI
04	KOKOLOGHO
05	KOUDOUGOU
06	NANDIALA
07	NANORO
08	PELLA
09	POA
10	RAMONGO
11	SABOU
12	SIGLE
13	SOAW
14	SOURGOU
15	THIOU

**10 HOUET**

01	BAMA
02	BOBO-DIOULASSO
03	DANDE
04	FA
05	FO
06	KARANKASSO-SAMBLA
07	KARANKASSO VIGUE
08	KOUNDOUGOU
09	LENA
10	PADEMA
11	PENI
12	SATIRI
13	TOUSSIANA

**15 MOUHOUN**

01	BONDOKUY
02	DEDOUGOU
03	DOUROULA
04	KONA
05	OUARKOYE
06	SAFANE
07	TCHERIBA

**16 NAHOURI**

01	GUIARO
02	PO
03	TIEBELE
04	ZECCO
05	ZIOU

**22 SANGUIE**

01	DASSA
02	DIDYR
03	GODYR
04	KORDIE
05	KYON
06	POUNI
07	REO
08	TENADO
09	ZAMBO
10	ZAWARA

**28 TAPOA**

01	BOTOU
02	DIAPAGA
03	KANCHARI
04	LOGOBOU
05	NAMOUNOU
06	PARTIAGA
07	TAMBAGA
08	TANSARGA

## CODES DES PROVINCES ET DES COMMUNES (suite)

**04 BOULGOU**

01	BAGRE
02	BANE
03	BEGUEDO
04	BISSIGA
05	BITTOU
06	BOUSSOUMA
07	GARANGO
08	KOMTOEGA
09	NIAOGHO
10	TENKODOGO
11	ZABRE
12	ZOAGA
13	ZONSE

**09 GOURMA**

01	DIABO
02	DIAPANGO
03	FADA N'GOURMA
04	MATIACOALI
05	TIBGA
06	YAMBA

**14 KOURITENGA**

01	ANDEMTENGA
02	BASKOURE
03	DIALGAYE
04	GOUNGHIN
05	KANDO
06	KOUPELA
07	POUYTENGA
08	TENSOBENTENGA
09	YARGO

**05 BOULKIEMDE**

01	BINGO
02	IMASGHO
03	KINDI
04	KOKOLOGHO
05	KOUDOUGOU
06	NANDIALA
07	NANORO
08	PELLA
09	POA
10	RAMONGO
11	SABOU
12	SIGLE
13	SOAW
14	SOURGOU
15	THIOU

**10 HOUET**

01	BAMA
02	BOBO-DIOULASSO
03	DANDE
04	FA
05	FO
06	KARANKASSO-SAMBLA
07	KARANKASSO VIGUE
08	KOUNDOUGOU
09	LENA
10	PADEMA
11	PENI
12	SATIRI
13	TOUSSIANA

**15 MOUHOUN**

01	BONDOKUY
02	DEDOUGOU
03	DOUROULA
04	KONA
05	OUARKOYE
06	SAFANE
07	TCHERIBA

**16 NAHOURI**

01	GUIARO
02	PO
03	TIEBELE
04	ZECCO
05	ZIOU

**22 SANGUIE**

01	DASSA
02	DIDYR
03	GODYR
04	KORDIE
05	KYON
06	POUNI
07	REO
08	TENADO
09	ZAMBO
10	ZAWARA

**28 TAPOA**

01	BOTOU
02	DIAPAGA
03	KANCHARI
04	LOGOBOU
05	NAMOUNOU
06	PARTIAGA
07	TAMBAGA
08	TANSARGA



**CODES DES PROVINCES ET DES COMMUNES (suite)****04 BOULGOU**

01	BAGRE
02	BANE
03	BEGUEDO
04	BISSIGA
05	BITTOU
06	BOUSSOUMA
07	GARANGO
08	KOMTOEGA
09	NIAOGHO
10	TENKODOGO
11	ZABRE
12	ZOAGA
13	ZONSE

**09 GOURMA**

01	DIABO
02	DIAPANGO
03	FADA N'GOURMA
04	MATIACOALI
05	TIBGA
06	YAMBA

**14 KOURITENGA**

01	ANDEMTENGA
02	BASKOURE
03	DIALGAYE
04	GOUNGHIN
05	KANDO
06	KOUELA
07	POUYTENGA
08	TENSOBENTENGA
09	YARGO

**05 BOULKIEMDE**

01	BINGO
02	IMASGHO
03	KINDI
04	KOKOLOGHO
05	KOUDOUGOU
06	NANDIALA
07	NANORO
08	PELLA
09	POA
10	RAMONGO
11	SABOU
12	SIGLE
13	SOAW
14	SOURGOU
15	THIOU

**10 HOUET**

01	BAMA
02	BOBO-DIOULASSO
03	DANDE
04	FA
05	FO
06	KARANKASSO-SAMBLA
07	KARANKASSO VIGUE
08	KOUNDOUGOU
09	LENA
10	PADEMA
11	PENI
12	SATIRI
13	TOUSSIANA

**15 MOUHOUN**

01	BONDOKUY
02	DEDOUGOU
03	DOUROULA
04	KONA
05	OUARKOYE
06	SAFANE
07	TCHERIBA

**16 NAHOURI**

01	GUIARO
02	PO
03	TIEBELE
04	ZECCO
05	ZIOU

**22 SANGUIE**

01	DASSA
02	DIDYR
03	GODYR
04	KORDIE
05	KYON
06	POUNI
07	REO
08	TENADO
09	ZAMBO
10	ZAWARA

**28 TAPOA**

01	BOTOU
02	DIAPAGA
03	KANCHARI
04	LOGOBOU
05	NAMOUNOU
06	PARTIAGA
07	TAMBAGA
08	TANSARGA

**CODES DES PROVINCES ET DES COMMUNES (suite)****17 NAMENTENGA**

01	BOALA
02	BOULSA
03	BOUROUM
04	DARGO
05	NAGBINGOU
06	TOUGOURI
07	YALGO
08	ZEGUEDEGUIN

**23 SANMATENGA**

01	BARSALGOGHO
02	BOUSSOUMA
03	DABLO
04	KAYA
05	KORSIMORO
06	MANE
07	NAMISSIGUIMA
08	PENSA
09	PIBAORE
10	PISSILA
11	ZIGA

**29 YATENGA**

01	BARGA
02	KAIN
03	KALSAKA
04	KOSSOUKA
05	KOUMBRI
06	NAMISSIGUIMA
07	OUAHIGOUYA
08	OULA
09	RAMBO
10	SEGUENEGA
11	TANGAYE
12	THIOU
13	ZOGORE

**18 OUBRITENGA**

01	ABSOUYA
02	DAPELGO
03	LOUMBILA
04	NAGREONGO
05	OURGOU-MANEGA
06	ZINIARE
07	ZITENGA

**24 SENO**

01	BANI
02	DORI
03	FALAGOUNTOU
04	GORGADJI
05	SAMPELGA
06	SEYTENGA

**30 ZOUNWEOGO**

01	BERE
02	BINDE
03	GOGO
04	GOMBOUSSOUGOU
05	GUIBA
06	MANGA
07	NOBERE

**19 OUDALAN**

01	DEOU
02	GOROM-GOROM
03	MARKOYE
04	OURS
05	TIN-AAKOFF

**25 SISSILI**

01	BIEHA
02	BOURA
03	LEO
04	NEBIELINAYOU
05	NIABOURI
06	SILLY
07	TO

**31 BALE**

01	BAGASSI
02	BANA
03	BOROMO
04	FARA
05	OURY
06	PA
07	POMPOI
08	POURA
09	SIBY
10	YAHOU

**20 PASSORE**

01	ARBOLE
02	BAGARE
03	BOKIN
04	GOMPONSOM
05	KIRSI
06	LA-TODIN
07	PILIMPIKOU
08	SAMBA
09	YAKO

**26 SOUM**

01	ARBINDA
02	BARABOULE
03	DIGUEL
04	DJIBO
05	KELBO
06	KOUTOUGOU
07	NASSOUMBOU
08	POBE MENGAO
09	TONGOMAYEL

**32 BANWA**

01	BALAVE
02	KOUKA
03	SAMI
04	SANABA
05	SOLENZO
06	TANSILA

**CODES DES PROVINCES ET DES COMMUNES (suite)****21 PONI**

01	BOUROUM-BOUROUM
02	BOUSSERA
03	DJIGOUÉ
04	GAOUA
05	GBOMBLORA
06	KAMPTI
07	LOREPENI
08	MALBA
09	NAKO
10	PERIGBAN

**34 KOMANDJOARI**

01	BARTIEBOUGOU
02	FOUTOURI
03	GAYERI

**37 KOURWEOGO**

01	BOUSSE
02	LAYE
03	NIOU
04	SOURGOUBILA
05	TOEGHIN

**40 NAYALA**

01	GASSAN
02	GOSSINA
03	KOUGNY
04	TOMA
05	YABA
06	YE

**43 YAGHA**

01	BOUNDORE
02	MANSILA
03	SEBBA
04	SOLHAN
05	TANKOUGOUNADIE
06	TITABE

**27 SOUROU**

01	DI
02	GOMBORO
03	KASSOUM
04	KIEMBARA
05	LANFIERA
06	LANKOUÉ
07	TOENI
08	TOUGAN

**35 KOMPIENGA**

01	KOMPIENGA
02	MADJOARI
03	PAMA

**38 LERABA**

01	DAKORO
02	DOUNA
03	KANKALABA
04	LOUMANA
05	NIANKORODOUGOU
06	OUELENI
07	SINDOU
08	WOLOKONTO

**41 NOUMBIEL**

01	BATIE
02	BOUSSOUKOULA
03	KPUERE
04	LEGMOIN
05	MIDEBDO

**44 ZIRO**

01	BAKATA
02	BOUGNOUNOU
03	CASSOU
04	DALO
05	GAO
06	SAPOUY

**33 IOBA**

01	DANO
02	DISSIN
03	GUEGUERE
04	KOPER
05	NIEGO
06	ORONKUA
07	OUESSA
08	ZAMBO

**36 KOULPELOGO**

01	COMIN-YANGA
02	DOURTENGA
03	LALGAYE
04	OUARGAYE
05	SANGA
06	SOUDOUGUI
07	YARGATENGA
08	YONDE

**39 LORUM**

01	BANH
02	OUIINDIGUI
03	SOLLE
04	TITAO

**42 TUY**

01	BEKUY
02	BEREBA
03	BONI
04	FOUNZAN
05	HOUNDE
06	KOTI
07	KOUMBIA

**45 ZONDOMA**

01	BASSI
02	BOUSSOU
03	GOURCY
04	LEBA
05	TOUGO

**ANNEXE 4 : TABLE DES NOMBRES ALÉATOIRES****TABLE DES NOMBRES ALEATOIRES A TROIS CHIFFRES**

Lignes	Colonnes													
	1	2	3	4	5	6	7	8	9	10	11	12	13	14
1	102	947	440	753	752	759	802	448	988	211	962	801	396	161
2	753	662	739	162	080	872	973	403	373	906	665	621	386	954
3	962	118	554	665	277	105	078	550	150	068	002	239	300	626
4	371	934	342	484	778	020	472	034	410	129	634	653	582	970
5	505	214	344	803	916	324	353	299	694	364	552	663	558	573
6	436	257	339	275	916	174	903	364	768	284	386	707	947	515
7	235	025	286	775	843	797	441	760	183	624	763	745	220	333
8	431	919	115	608	187	815	924	921	171	791	475	855	562	187
9	048	189	181	257	368	651	571	077	633	676	475	051	011	287
10	298	748	354	029	676	923	092	085	025	146	832	741	726	374
11	041	803	168	009	961	486	370	953	745	025	478	339	571	860
12	412	003	620	779	342	018	700	115	866	510	432	352	088	822
13	150	309	268	080	588	255	712	266	773	128	092	230	679	981
14	926	805	890	637	889	513	389	256	430	501	631	533	579	301
15	782	246	748	302	960	312	279	907	734	643	347	602	513	539
16	547	770	055	859	506	916	431	044	484	362	484	954	091	144
17	472	078	091	855	595	362	485	866	426	897	565	934	748	838
18	841	497	453	356	794	063	114	647	879	855	582	887	726	759
19	506	508	905	685	294	441	723	106	329	899	651	361	648	329
20	188	746	117	340	936	942	896	616	770	672	769	737	097	068
21	648	618	520	017	240	178	862	570	961	252	659	198	117	737
22	527	177	163	439	899	550	154	221	678	762	387	150	248	784
23	201	232	015	597	643	972	353	256	406	324	286	429	975	845
24	883	382	991	330	564	764	143	888	694	703	574	189	172	560
25	363	821	762	199	771	516	659	759	477	654	571	451	699	084

TABLE DES NOMBRES ALEATOIRES A DEUX CHIFFRES

Lignes	Colonnes													
	1	2	3	4	5	6	7	8	9	10	11	12	13	14
1	51	86	32	68	92	33	98	74	66	99	40	14	71	94
2	35	91	70	29	13	80	03	54	07	27	96	94	78	32
3	37	71	67	95	13	20	02	44	95	94	64	85	04	05
4	93	66	13	83	27	92	79	64	64	72	28	54	96	53
5	02	96	08	45	65	13	05	00	41	84	93	07	54	72
6	49	88	43	48	35	82	88	33	69	96	72	36	04	19
7	84	60	71	62	46	40	80	81	30	37	34	39	23	05
8	18	17	30	88	71	44	91	14	88	47	89	23	30	63
9	79	69	10	61	78	71	32	76	95	62	87	00	22	58
10	75	93	36	57	83	56	20	14	82	11	74	21	97	90
11	38	30	92	29	03	06	28	81	39	38	62	25	06	84
12	51	29	50	10	34	31	57	75	95	80	51	97	02	74
13	21	31	38	86	24	37	79	81	53	74	73	24	16	10
14	29	01	23	87	88	58	02	39	37	67	42	10	14	20
15	95	33	95	22	00	18	74	72	00	18	38	79	58	69
16	90	84	60	79	80	24	36	59	87	38	82	07	53	89
17	46	40	62	98	82	54	97	20	56	95	15	74	80	08
18	20	31	89	03	43	38	46	82	68	72	32	14	82	99
19	71	59	73	05	50	08	22	23	71	77	91	01	93	20
20	22	22	47	77	62	28	47	64	81	04	35	63	51	38
21	17	57	19	32	74	06	47	97	21	05	07	76	55	70
22	68	51	36	77	16	24	25	67	99	69	44	35	34	96
23	65	61	27	09	77	25	78	63	21	30	75	87	57	92
24	84	09	59	85	23	93	43	99	03	16	47	03	72	52
25	68	43	46	52	02	16	76	61	28	09	93	04	69	06



**MINISTERE DE L'AGRICULTURE  
DE L'HYDRAULIQUE ET DES  
RESSOURCES HALIEUTIQUES**

**SECRETARIAT GENERAL**

**DIRECTION GENERALE DES  
PREVISIONS ET DES  
STATISTIQUES AGRICOLES**

**DIRECTION DES STATISTIQUES  
AGRICOLES**

**BURKINA FASO**  
*Unité – Progrès – Justice*



*Tel : 50 – 32 – 45 – 79/80*

*Fax : 50 – 30 – 54 – 86*

*E-mail : agristat@fasonet.bf*

## **BUREAU CENTRAL DU RECENSEMENT GENERAL DE L'AGRICULTURE**

### **RECENSEMENT GENERAL DE L'AGRICULTURE**

# **MANUEL DU CONTROLEUR**

## **MODULE CULTURES PLUVIALES**

*Juin 2008*

## INTRODUCTION

La collecte de données dans le cadre d'une enquête statistique est un travail d'équipe. Cette équipe est hiérarchisée en trois niveaux : superviseur, contrôleur de terrain, enquêteur. Le contrôleur est le maillon de la chaîne qui est en contact permanent avec l'enquêteur et qui garantit (au superviseur) l'exécution correcte des opérations de collecte. Il est de sa responsabilité que l'enquêteur fasse la collecte dans les délais et selon les procédures statistiques telles que consignées dans le manuel pluvial de l'enquêteur. Il est également responsable du suivi et du contrôle technique du travail. Aussi, tout contrôleur doit connaître ses collaborateurs, le terrain, être compréhensif et surtout être diplomate. Contrôler ne signifie donc pas parcourir les villages pour rendre des visites de courtoisie aux enquêteurs. Il ne s'agit pas non plus de remplir seulement les parties des cahiers où il est mentionné « à remplir par le contrôleur » et aussi la superficie des parcelles pour seulement signaler son passage.

Les instructions données dans le présent manuel précisent les fonctions du contrôleur, lui indiquent comment les accomplir. Ceci, dans le but d'une plus grande efficacité du contrôle et d'une fiabilité des données collectées.

## LES MÉTHODES DE CONTRÔLE

Il existe trois types de contrôle : **le contrôle à priori, le contrôle à vue et les contre – enquêtes.**

**Le contrôle à priori** : le contrôleur avec seulement des cahiers et sans aller dans les ménages, cherche à détecter les invraisemblances et les incohérences entre les cahiers et à l'intérieur d'un même cahier. Il vérifie les éléments d'identification de tous les cahiers.

**Le contrôle à vue** : le contrôleur se rend dans les ménages, muni des cahiers de l'enquêteur. Il s'assure très rapidement que le travail a été effectif auprès de l'enquêté sans pour autant que cela lui prenne du temps. C'est le cas surtout lors des prévisions (cahier B.3). Il posera des questions pertinentes en fonction des variables principales de chaque section. Des questions telles que : un tel a 7 ans ; que fait-il ? Il semble que vous récolterez moins que l'an passé ; pourquoi ? Un tel n'a-t-il pas de petit frère ?

Comme mentionné dans le manuel pluvial de l'enquêteur, les délais prévus sont à respecter.

**Les contre – enquêtes** : les deux types de contrôles doivent se faire sur tous les cahiers de tous les ménages. A l'issue des contrôles à priori et du contrôle à vue, le contrôleur devra choisir un cahier d'un ou de deux ménages et muni d'un cahier vierge, il reprend le remplissage du cahier.

Il est évident que ce travail ne peut se faire pour les levées sur toutes les parcelles de chaque ménage. Cependant, le contrôleur choisira dans un ou deux ménages de l'enquêteur, une parcelle de case, une de brousse ou une de campement où il effectuera des levés.



## DEVOIRS DU CONTROLEUR ET PROGRAMME DE L'ENQUETE

### DEVOIRS DU CONTRÔLEUR

La qualité des données collectées passe par le respect des instructions fournies aux enquêteurs, un contrôle efficient sur le terrain pendant l'exécution de l'enquête.

Aussi obligation est faite à tout contrôleur de :

- 1) Établir et déposer un programme mensuel de travail à la DPAHRH auprès du superviseur provincial. Il doit être scrupuleusement respecté (le contrôleur précisera son itinéraire de sortie afin que les équipes de supervision puissent le contacter en cas de besoin) ; mais au cas où par urgence, il doit changer d'itinéraire, il devra en informer son superviseur provincial ;
- 2) signaler les ménages à remplacer dans le village le plus tôt possible (lors de la formation) ;
- 3) être constamment sur le terrain ;
- 4) effectuer au besoin des visites couchées dans les villages d'enquête pour mieux effectuer le contrôle ;
- 5) mentionner dans le cahier d'observation de l'enquêteur les différentes erreurs et les instructions données en précisant les dates de passage ;
- 6) effectuer des contre-enquêtes auprès des ménages échantillons ;
- 7) vérifier que les instructions et les observations mentionnées lors des différents passages sont prises en compte par l'enquêteur ;
- 8) présenter aux différentes missions de supervision son itinéraire de contrôle et sa fiche d'exécution du mois ;
- 9) présenter aux différentes missions de supervision les cahiers de contre-enquêtes dûment remplis ;
- 10) respecter et faire respecter les délais de remplissage des cahiers ;
- 11) vérifier scrupuleusement tous les cahiers avant d'y inscrire son nom, et veiller à ce que ceux qui sont remplis soient bien lisibles. Une fois son nom inscrit sur le cahier il devient responsable dudit cahier ;
- 12) vérifier que les en têtes sont bien remplis ;
- 13) remplir la fiche d'équivalence en Kg grain des ULM ;
- 14) effectuer le contrôle de cohérence des cahiers ;
- 15) déposer un rapport d'activités en fin de chaque mois auprès du superviseur provincial ;
- 16) tenir une situation du niveau d'exécution de l'enquête ;
- 17) centraliser, en fonction de leur passage, les cahiers à la DPAHRH ;
- 18) Toute absence d'enquêteur ou de contrôleur doit faire l'objet d'une demande approuvée par le DPAHRH. La demande de l'enquêteur, doit au préalable, être visée par son contrôleur avant d'être acheminée à la DPA.
- 19) Faire établir en début de mois par chaque enquêteur un programme de travail

## PROGRAMME DE L'ENQUÊTE

L'enquête comprend trois phases distinctes :

➤ **Phase 1 :**

CAHIER B1 : inventaire et caractérisation des parcelles

Section B.1.1 : inventaire et caractérisation des parcelles

Section B.1.2 : inventaire et caractérisation des parcelles abandonnées

Section B.1.3 : pratique de l'agroforesterie

CAHIER B2 : mesure des superficies, pose et pesés des carrées de rendements

Section B.2.1 : mesure des superficies, pose et pesés des carrées de rendements

CAHIER B4 : utilisation des intrants main d'œuvre utilisation et contrainte de la production.

Section B.4.2 : main d'œuvre du ménage

Section B.4.3 : main d'œuvre de l'entraide

Section B.4.4 : main d'œuvre rémunérée

**Phase 2**

CAHIER B.2 : estimations des stocks céréaliers, la prévision des récoltes.

Section B.2.1 : estimation des stocks céréaliers

Section B.2.2 : prévisions des récoltes de la campagne 08/09 et production de la campagne 07/08

Section B.2.3 : estimation de la production des parcelles cultivées la campagne passée et abandonnées de la campagne présente.

➤ **Phase 3**

CAHIER B.2 : mesure des superficies, pose et pesés des carrées de rendements

CAHIER B.4 : utilisation des intrants, main d'œuvre et contrainte de la production.

Section B.4.1 : utilisation des intrants

Section B.4.5 : contrainte de la production et de la commercialisation .

Ce programme de travail est établi en fonction du programme de collecte et aussi compte tenu des impératifs du traitement des données. Il doit être strictement respecté car la réussite de l'enquête en dépend.

***N.B** Il est recommandé au contrôleur de faire une visite d'introduction ; cela lui permettra de mieux suivre le travail qui lui est confié. Lors d'une première visite et bien avant la formation, le contrôleur fait le tour des villages échantillons pour introduire les agents enquêteurs dans leurs fonctions. Il peut se faire accompagner par le superviseur provincial. Cette visite est en fait une visite de sensibilisation des responsables des villages. Il expliquera pourquoi et comment les agents vont travailler. Il donne instruction aux agents de procéder à la vérification des ménages échantillons dans leurs villages respectifs.*

*A la formation, les superviseurs provinciaux fournissent aux formateurs une situation sans ambages des villages et des ménages échantillons. Cela permettra d'effectuer les remplacements de ménages dans les meilleurs délais.*

*A la fin de la formation, le contrôleur remet à chaque enquêteur les cahiers B.1, B.2, B.3 et B.4, selon une clef de répartition qui lui sera fournie. Les enquêteurs reçoivent également le matériel d'enquête (boussole, ruban, balance, corde, et demi – jalons, GPS).*

**Remarque : La fréquence des visites reste un atout. Elle permet d'éviter le cumul d'erreurs.**

**Le contrôle à priori****Section 0 : éléments d'identification**

Le contrôleur doit vérifier les éléments d'identifications de la section pour tous les cahiers.

Vérifier que le comptage des cahiers a été fait (cahier :..... /.....)

Vérifier les numéros des ménages des différents cahiers et se rassurer que d'un cahier à un autre pour le même ménage, les identifiants sont conformes.

Vérifier que les identifiants correspondent à ceux qui ont été donnés (code région, code province, code commune, code village/ secteur....)

Vérifier que la date de passage a été inscrite et que l'enquêteur a porté ses références sur le cahier.

**Première phase****CAHIER B.1 : inventaire et caractérisation des parcelles****Section B.1.1 : inventaire et caractérisation des parcelles**

a) Vérifier que chaque responsable de parcelle sur le cahier A.0 de la sous section A.0.1.1 du module tronc commun apparaît à cette section.

b) Vérifier que toutes les parcelles du ménage ont été totalement recensées.

Section B.1.3 : pratique de l'agroforesterie

c) Vérifier que si à la colonne 8 de la section B.1.1 il existe au moins un arbre agroforestier sur les différentes parcelles alors les numéros d'ordre de ces parcelles doivent apparaître au niveau de la section B.1.3.

d) Vérifier que le nom et le code des espèces d'arbres existant sur la parcelle à la colonne 5 de la section B.1.3 du cahier B.1 sont ceux figurant sur la liste des espèces d'arbre annexée au manuel pluvial.

**CAHIER B.2 : mesure des superficies, pose et pesés des carrés de rendements****Section B.2.1 : mesure des superficies, pose et pesés des carrés de rendements**

a) vérifier que tout membre de ménage déclaré être responsable de parcelle sur le cahier A.0 de la sous section A.0.1.1 du tronc commun se trouve sur le cahier B.2 du module pluvial avec le même numéro d'ordre. Dans le cas contraire corriger cette incohérence ;

b) Vérifier que pour chaque parcelle du cahier B.2, les numéros de parcelle et les codes des cultures portés sont ceux figurant à la section B.1.1 du cahier B.1.0.

c) Vérifier que les mesures des parcelles à reprendre l'ont été effectivement

d) Vérifier l'existence matérielle des carrés sur les différentes parcelles.

e) Vérifier que les carrés de rendement ont été correctement posés.

f) Vérifier que le choix des nombres aléatoires respecte les instructions données dans le manuel.

g) lors du calcul des superficies, si :

- l'erreur de fermeture est supérieure ou égale à 5%, faire reprendre les levés ;
- l'erreur de fermeture est très faible (comprise entre 0 et 0,05%), effectuer des contre-enquêtes sur les parcelles en question ;

h) la présence d'un grand nombre de parcelles de 3, 4, ou 5 côtés chez un même enquêteur est suspecte et mérite des vérifications au niveau de quelques parcelles ;

**N.B :** Si les mesures d'une parcelle sont à reprendre, barrer d'une croix l'en-tête du tableau succession des cultures, la superficie, l'erreur de fermeture et le carré de rendement.

Pour les parcelles à reprendre, une séance avec l'enquêteur permettra de déceler les erreurs et de les corriger.

**CAHIER B.4 : utilisation des intrants, main d'œuvre et contrainte de la production.**

- a) vérifier que dans le cahier B.2, la main-d'œuvre rémunérée ou d'entraide utilisée par le responsable de parcelle sur ses parcelles apparaît au niveau du cahier B.4 (section B.4.3 et B.4.4) ;

**DEUXIÈME PHASE****CAHIER B.3 : estimations des stocks céréaliers, la prévision des récoltes****Section B.3.1 : estimation des stocks céréaliers**

Au cours de la deuxième phase tout contrôleur devra, en présence de l'enquêteur :

- a) vérifier que la fiche d'équivalence des ULM est dûment remplie par les enquêteurs:  
b) vérifier les codes céréales et les codes ULM (colonne 3), et contrôler la vraisemblance de l'équivalent en Kg grain (colonne 4).  
c) vérifier auprès des ménages à savoir si les enquêteurs n'ont pas oublié les stocks de céréales qui ne sont pas dans les greniers (stocks hors grenier), au cas échéant à travers des contres enquêtes;

**Section B.3.2 : prévision des récoltes de la campagne 08/09 et production de la campagne 07/08**

- a) vérifier la concordance des codes des cultures (colonne 3) de la section B.3.2 du cahier B.3 avec la section B.1.1 des colonnes 15 et 16 du cahier B.1 et ceux du cahier B.2 (section B.2.1 succession des cultures) ;  
b) vérifier les calculs effectués par l'enquêteur aux colonnes 7 et 13.  
c) vérifier la concordance des équivalents en Kg grains et des ULM (colonne 5 et 11). En cas de difficultés, voir l'enquêteur concerné.  
d) calculer le rendement (colonne 8) en divisant la **colonne 7** par la **colonne 2**. Si le rendement semble aberrant, le contrôleur doit rencontrer le responsable de la parcelle pour vérification. La déclaration du producteur sera probablement différente de celle préalablement faite. Le contrôleur l'enregistre et refait le contrôle sur les rendements ;  
e) poser des questions à l'enquêteur pour savoir pourquoi deux parcelles de superficies sensiblement identiques ont des productions très différentes.  
f) lors de la vérification de la section B.3.2 du cahier B.3, si la production céréalière prévisionnelle ou définitive de la campagne passée par tête de personne dans un ménage est inférieure à 100 kilogrammes, voir s'il n'y a pas eu une sous-estimation de la production par l'enquêteur et/ou l'enquêté; dans ce cas vérifier la présence d'activités non agricoles ou l'ajout d'autres personnes, etc.

Pour cela on effectuera le calcul suivant : **Production totale d'un ménage / Nombre de personnes du ménage**

**TROISIÈME PHASE**

Enfin, la dernière phase sera la phase au cours de laquelle le travail suivant est demandé

**CAHIER B.2 : mesure des superficies, pose et pesés des carrées de rendements****Section .B.2.1 : mesure des superficies, pose et pesés des carrées de rendements**

- a) Vérifier l'exhaustivité de la récolte et des pesées.
- b) Suivre les enquêteurs et s'assurer qu'ils participent aux récoltes
- c) Vérifier que tous les carrés ont été récoltés
- d) Vérifier que les récoltes des carrés ont été pesées conformément aux instructions données par le manuel.

Vérifier la vraisemblance des rendements (voir tableaux des rendements seuils)

## **CAHIER B.4 : utilisation des intrants, main d'œuvre et contrainte de la production.**

### **Section B.4 1 : utilisation des intrants**

- a) Vérifier que toutes les parcelles du ménage au niveau de la section B.1.1 du cahier B.1 ont été totalement reportées dans cette section.

### **Section B.4.5 : contrainte de la production et de la commercialisation**

- a) Vérifier que tous les responsables de parcelle du ménage ont répondu à toutes questions de cette section.

**Remarque : La présence du contrôleur aux récoltes et aux pesées est recommandée.**

## **QUELQUES INCOHÉRENCES CONSTATÉES**

Sans être exhaustives, ces incohérences dues à un manque de contrôle, devront retenir l'attention de tout contrôleur, soucieux de la réussite de l'enquête. Ce sont entre autres :

- des entêtes inexistants ou différents d'un cahier à un autre dans le même ménage, ou dans le même village ou à l'intérieur d'un même cahier ;
- des poids ne reflétant aucune réalité (exemple : l'ULM 05 (sac de 100 kg) de mil pesant 180 kg) ;
- le nombre de parcelles sur le cahier B.1 souvent différent de celui du cahier B.2 ;
- une baisse très sensible du nombre de parcelles ;
- des superficies non calculées ou calculées avec des erreurs de fermeture supérieures ou égales à 5% ;
- des parcelles levées sur le cahier B.2, non recensées sur le cahier B.1 et ayant ou non un responsable à la sous section A.0.1.1 du cahier A.0 du tronc commun ;
- le Numéro d'ordre d'un même responsable est différent sur le cahier B.1 et le cahier B.2 ;
- la section B.1.1 (cahier B.1) «inventaire et caractérisation des parcelles» ne sont souvent pas actualisées ;
- les parcelles des femmes sont souvent omises ;
- les parcelles abandonnées non recensées.

## DISPOSITIONS PARTICULIÈRES ET OBLIGATOIRES

Ces dispositions viennent compléter les devoirs du contrôleur mentionnés plus haut. Elles permettent au contrôleur d'améliorer la qualité de son travail. Elles se présentent sous forme de tableaux. (Voir le modèle en annexe).

### Programme de contrôle (FC1)

Ce tableau est élaboré au début de chaque mois par le contrôleur, compte tenu des programmations des enquêteurs, et sera soumis au superviseur. Il doit comporter l'itinéraire et les tâches à exécuter auprès de chaque enquêteur.

### Suivi des enquêteurs (FC2)

Ce tableau est rempli par le contrôleur au jour le jour et devra indiquer les enquêteurs et les villages visités, ainsi que le contrôle effectué et les observations y afférentes. Il est soumis régulièrement au superviseur pour les évaluations du programme de contrôle.

### Fiches de contre enquête

Elles sont remplies pendant l'enquête par le contrôleur à raison de 2 (deux) ménages pour les cahiers B.1, cahier B.2, la section B.3.1 (cahier B.3) et 1 (un) ménage pour le cahier B.2 (section B.2.1 à B.2.3) au moins par enquêteur et par cahier et devront être le résultat d'un contrôle inopiné. Elles devront permettre aux contrôleurs de s'assurer que :

- les enquêteurs maîtrisent la méthodologie ainsi que les techniques des enquêtes ;
- les données collectées ne sont pas des données fantaisistes ;
- les données collectées sont bien des chiffres du terrain.

### Niveau d'exécution de l'enquête (FC3)

Ce tableau est rempli au cours de la dernière décade de chaque mois par le contrôleur. Dûment daté, il devra révéler par enquêteur, par village et par cahier, le nombre de ménages entièrement touchés par rapport au nombre total de ménages échantillons.

### Rapport mensuel d'activités (FC4)

Il fait le point à la fin de chaque mois de l'exécution du programme initialement prévu. Il doit obligatoirement faire ressortir l'activité réellement menée, les problèmes rencontrés auprès de chaque enquêteur, les solutions apportées, les suggestions et recommandations.

Il doit faire ressortir également, et c'est le plus important, les résultats des différentes contre-enquêtes menées en comparaison avec les données de l'enquêteur.

TABLEAU DES RENDEMENTS SEUILS DES CULTURES

Cultures	RENDEMENT (kg /ha)	RENDEMENT du carré en kg (25 m <sup>2</sup> )
ARACHIDE	1915	4,79
COTON	2747	6,87
FONIO	2166	5,41
IGNAME	23411	58,53
MAIS	3158	7,89
MIL	1698	4,05
NIEBE	2497	6,24
PATATE	38618	96,55
RIZ	4112	14,67
SESAME	2112	5,28
SOJA	3743	9,36
SORGHO	1983	4,96
VOUANDZOU	2957	7,39

**DIS DE :** .....

## PROGRAMME DU CONTROLEUR

N°	VILLAGE	MOTIF DE LA VISITE	CAHIER	OBSERVATIONS



**PROVINCE :**.....

**NOM & PRENOM DU CONTROLEUR : .....**

**MOIS DE :** .....

# RECENSEMENT GENERAL DE L'AGRICULTURE SECONDE PHASE

## SUIVI DES ENQUÊTEURS

[illegible]

**COMMUNE.....**

# RECENSEMENT GENERAL DE L'AGRICULTURE SECONDE PHASE

## NIVEAU D'EXECUTION DE L'ENQUETE

**NOM & PRENOM DU CONTROLEUR : .....**

**MOIS DE :** .....

[illegible]

REGION : ..... | | |

PROVINCE : ..... | | |

NOM &amp; PRENOM DU CONTROLEUR : .....

MOIS DE : .....

**RECENSEMENT GENERAL DE  
L'AGRICULTURE  
SECONDE PHASE**

**RAPPORT MENSUEL D'ACTIVITE**

NOM ET PRENOMS DE L'ENQUETEUR	CODE VILLAGE	NOM DU VILLAGE	NOMBRE DE VISITE DANS LE VILLAGE	NOMBRE TOTAL DE NUIT PASSEE DANS LE VILLAGE	NOMBRE DE MENAGE TOUCHES	NOMBRE DE CONTRE- ENQUETES EFFECTUEES	OBSERVATIONS



## **ANNEXE 3 : EQUIPE TECHNIQUE**



## 1. COORDINATION NATIONALE DU BUREAU CENTRAL RGA

Responsabilités	Nom et prénoms des responsables
Coordonnateur National	Dr OUEDRAOGO Souleymane - Directeur Général de la Promotion de l'Economie Rurale (DGPER)
Coordonnateur National	ZOUNGRANA Mahama- Directeur Général des Prévisions et des Statistiques Agricoles (DGPSA) (*)
Coordonnateur Technique	KABORE Moussa- Directeur de la Prospective et des Statistiques Agricoles et Alimentaires (DPSAA)

(\*) : De décembre 2006 à Décembre 2008

## 2. RESPONSABLES DES DIVISIONS TECHNIQUES DU RGA

Divisions	Nom et prénoms du responsable
Méthode	OUEDRAOGO Abdoulaye
Logistique	KOUMTOUBRE Bila
Informatique	YONABA Hamidou
Communication	NABALOU Asséto
Finance	OUEDRAOGO Laurent
Analyse	LOADA Martin

## 3. RESPONSABLES DES MODULES

Modules	Nom et prénoms du responsable
Arboriculture	GUISSOU Richard
Tronc commun	BATIONO Bessolbiè
Elevage et cultures pluviales	SONGRE Oumarou
Cultures irriguées	CISSE Kadari
Pêche	YAMEOGO Ouambi

## 4. ASSISTANCE TECHNIQUE UNION EUROPEENNE

Responsabilités	Nom et prénoms du responsable
Expert international	Pascal DELORME
Expert national	SIDI Tiral

## 5. ASSISTANCE TECHNIQUE FAO

<b>Responsabilités</b>	<b>Nom et prénoms du responsable</b>
Expert international en sondage	Julien AMEGANDJIN
Expert international en statistique agricole	Hilaire MOUANDA
Expert international en statistiques et systèmes d'information	Bakary SACKO
Expert international informaticien CTPD	Jean Zima DIALLO
Fonctionnaire appui en statistiques agricoles du siège de la FAO	Paul N'GOMA-KIMBATSA
Fonctionnaire appui en genre et statistique du bureau régional de la FAO	Diana TEMPELMAN
Fonctionnaire appui en communication du siège de la FAO	Jaime ALMENARA MEREL et Riccardo del CASTELLO
Consultant national en statistiques et systèmes d'information	François ILBOUDO
Consultant national en statistique agricole	Namaro YAGO
Consultant national en informatique	Zakarie SANOU
Consultant national en informatique	Drissa COULIBALY
Consultant national en statistiques de l'environnement	Lassina PARE
Consultant national en statistiques de l'élevage	Clément YAMEOGO
Consultant national en droit et réglementation des activités statistiques	Amidou GARANE
Consultante nationale en genre et statistique	Kadidia TALL/KAREMBEGA
Consultant national en communication	Robert Bonkougou



## 6. COORDONNATEURS REGIONAUX ET SUPERVISEURS REGIONAUX

Régions	Responsabilités	Nom et prénoms du responsable
Boucle du Mouhoun	Coordonnateur régional	TRAORE Maurice
	Superviseur régional	KOUSSOUBE Idrissa
Centre	Coordonnateur régional	ZONGO Jeanne
	Superviseur régional	BAYE Michel
Centre Nord	Coordonnateur régional	KARFO Sampana
	Superviseur régional	SAWADOGO Justin
Centre Sud	Coordonnateur régional	TIEMTORE Paul
	Superviseur régional	SAVADOGO Martin
Hauts Bassins	Coordonnateur régional	YE Dofiniyè
	Superviseur régional	KARAMA OUATTARA Moussa
Plateau Central	Coordonnateur régional	TAPSOBA Gisèle
	Superviseur régional	NAKOULMA Boukaré
Sud-Ouest	Coordonnateur régional	SOMDA
	Superviseur régional	OUATARA Sibiri Serge
Cascades	Coordonnateur régional	SAWADOGO Seydou
	Superviseur régional	SOMBIE Abou
Centre Est	Coordonnateur régional	OUEDRAOGO Madi
	Superviseur régional	TRAORE Lanciné
Centre Ouest	Coordonnateur régional	SORY Alassoum
	Superviseur régional	KABORE Laurent
Est	Coordonnateur régional	ILBOUDO Irissa
	Superviseur régional	SOUBEIGA Benjamin
Nord	Coordonnateur régional	SANA Seydou
	Superviseur régional	OUEDRAOGO S. Abdoulaye
Sahel	Coordonnateur régional	KABORE Clovis
	Superviseur régional	KOALA Ouango

***L'équipe technique garde une pensée envers le collègue COULIBALY Naziko, Superviseur Régional de la Boucle du Mouhoun décédé au cours de l'opération***

## 7. SUPERVISEURS PROVINCIAUX

N°	Nom et prénoms	Provinces
1	COULIBALY Nazi	Balé
2	SEREMA Lanko	Bam
3	SIDIBE L. Martin	Banwa
4	KAFANDO Pogbi Jerome	Bazèga
5	DA Achille	Bougouriba
6	DABIRE Salif	Boulgou
7	KABRE M'Bi Abel	Boulkiemdé
8	FAYAMA Baba	Comoé
9	OUEDRAOGO Kayaba	Ganzougou
10	BARRY Moumouni	Gnagna
11	THIOMBIANO Abiba	Gourma
12	ZONGO Alfred	Houet
13	DABIRE B Bienvenu	Ioba
14	NIANG Mamadou	Kadiogo
15	KABORE Koudbi	KénéDougou
16	LEGMA Yamba Justin	Komandjoari
17	DEMBELE Bazani	Kompienga
18	TE Dofini	Kossi
19	YE Siaka	Koulpélgo
20	TOUGMA Jeannette	Kouritenga
21	LAMIEN Bonou	Kourwéogo
22	MILLOGO Delphine	Léraba
23	KOSSIMBO K, Vincent de Paul	Loroum
24	GOMINA Kiri	Mouhoun
25	OUEDRAOGO François Olivier	Nahouri
26	KABORE Salifou	Namentenga
27	BAYE D. Albert	Nayala
28	ZONGO Koudougou	Noumbiel
29	OUEDRAOGO Eugène	Oubritenga
30	TAMBOURA Hamadoum Adama	Oudalan
31	NABALOUM Antoine	Passoré
32	TOURE Soufouyani	Poni
33	YAMEOGO Jule	Sanguié
34	GARBA W. A. Félix	Sanmatenga
35	ZAREI Seydou	Séno
36	KPODA Hubert	Sissili
37	OUEDRAOGO P. Mamadou	Soum
38	COULIBALY Safoulaye	Sourou
39	SANA Lassané	Tapoa
40	SANOU Marius	Tuy
41	SAWADOGO Lassiné	Yagha
42	OUEDRAOGO Georges	Yatenga
43	ZONGO Salmon	Ziro
44	OUEDRAOGO G. Saïdou	Zondoma
45	ZONGO Trinita	Zoundwéogo

## 8. COORDINATION TECHNIQUE : CONCEPTION- TRAITEMENT ET ANALYSE DES DONNEES

<b>Coordination technique</b>	KABORE Moussa (Directeur technique du RGA)
-------------------------------	--

### a. Conception, contrôle, supervision de saisie et apurement des données

1.	KABORE Bernadette ( <b>Responsable</b> )	2.	SANOU Monique
3.	BATIONO Bèssolbiè	4.	YAMEOGO Sibiri
5.	CISSE Kadari	6.	BARGO Mohamed
7.	BAMOGO A.W. Ferdinand	8.	KARENE Soumaïla
9.	FAYAMA Issobè	10.	BELEMOU Bakary
11.	OUEDRAOGO Brice	12.	SANDWIDI T.Gotier Wilfried
13.	ZALA Maxime	14.	OUEDRAOGO Basile
15.	TRAORE Drissa S.	16.	BONDE Damouko
17.	ZONGO W. Maurice	18.	COMPAORE Fabrice
19.	ZERBO Arnaud	20.	YAMEOGO S. Roger
21.	ROUAMBA André	22.	DIALLO Kadidia
23.	TAPSOBA Idrissa	24.	KABORE Moumouni
25.	OUEDRAOGO W. August Fernand	26.	BAZIE Yves Gérard
27.	BEYI David	28.	YAMEOGO W Michel
		29.	GANAMTORE Evariste

### b. Conception, traitement et analyse des données et rédaction du rapport d'analyse

1.	KOURSANGAMA Adama	2.	SONGRE Oumarou
3.	BAKO Dramane	4.	KOUMTOUBRE Bila
5.	GUSSOU Richard	6.	YAMEOGO Ouambi
7.	LOADA Martin	8.	BAZIE Yves
9.	KIENOU Amos	10.	ILBOUDO Francine
11.	OUEDRAOGO W. August Fernand	12.	KARENE Soumaïla
13.	KABORE Théophile	14.	BAZONGO Baguinébié
15.	BARGO Mohamed	16.	YAMEOGO S. Roger
17.	OUEDRAOGO Issaka	18.	BELEMOU Bakary
19.	OUEDRAOGO André	20.	NAKELSE Tébila
21.	OUEDRAOGO Abdoulaye	22.	ZOUNGRANA Harouna
23.	BONDE Damouko	24.	OUEDRAOGO Yacouba
25.	CISSE KADARI	26.	ILBOUDO Abdoul Aziz
27.	TAPSOBA IDRISSE	28.	OUEDRAOGO Souleymane
29.	OUEDRAOGO Brice	30.	YAMEOGO W. Michel
31.	YAMEOGO Sibiri	32.	KABORE Moumouni
33.	TRAORE Drissa S.	34.	BEYI David
35.	TIENDREBEOGO Jeanne	36.	TAONDYANDE Maurice
37.	COMPAORE W Fabris	38.	ZALA Maxime
39.	SANDWIDI T.Gotier Wilfried	40.	BATIONO Bèssolbiè
41.	TRAORE Sidnoma Abdoul Aziz	42.	BOUDA Morou

## 9. REPRESENTANTS DES STRUCTURES EXTERNES MEMBRES DE LA DIVISION ANALYSE

N°	Nom et prénoms	Structures
1.	OUATTARA Issa	CCIA/MCPE
2.	COMBARY S. Omer	CEDRES/UFR-SEG
3.	OUEDRAOGO .S. Robert	CEDRES/UFR-SEG
4.	BOUGOUM Ernest	DEP/MECV
5.	BARRO Seydou	DGCEI/MEDEV
6.	KIEMTORE Christophe	DGFROP/DOPAIR
7.	KAMBOU Donkora	DGGR/DDI
8.	OUATTARA Lassina	DGPA
9.	YOUNGA Amadé	DGPA
10.	YAMEOGO Clément	DGPSE
11.	SAYORE O. Pierre	DGPSE/MRA
12.	KIKONE Hamouro	DGPV
13.	SORGHO .Y. Justin	DGPV
14.	KOUANDA Hadama	DGPV/DVRD
15.	KABORE Kardiatou	DGRH
16.	OUATTARA Do Christophe	DGRH
17.	SOUBEIGA Zelhata	DGRH
18.	SOME Robert	DIFOR
19.	NACRO .H. Bismarck	IDR-UPB
20.	KAFANDO Abdoulaye	INERA
21.	OUEDRAOGO Moussa	INSD
22.	OUEDRAOGO Maliki	INSD/MEDEV
23.	BAMBARA Calixta	MPF
24.	OUEDRAOGO Djénéba	MPF
25.	ZONGO Pamoussa	PAFASP
26.	SIRIMA Eugène L.	SP-CPSA


## **ANNEXE 4 : DECRET PORTANT ORGANISATION DU RGA**



BURKINA FASO  
-----  
Unité – Progrès – Justice

DECRET N°2007-588 /PRES/PMMAHRH/  
MRA/MEF/MECV/MATD portant organisation  
du recensement général de l'agriculture.

LE PRESIDENT DU FASO,  
PRESIDENT DU CONSEIL DES MINISTRES,

Visa cf 588  
du 04-07  


- VU la Constitution ;  
VU le décret n°2007-349/PRES du 04 juin 2007 portant nomination du Premier Ministre ;  
VU le Décret n° 2007-381/PRES/PM du 10 juin 2007 portant composition du Gouvernement ;  
VU le Décret n° 2007-424/PRES/PM du 13 juillet 2007 portant attributions des membres du Gouvernement ;  
VU la Loi n° 040/96 ADP du 8 novembre 1996 portant obligation de réponse et de secret statistique au Burkina Faso ;  
VU la Loi n° 010-2004/AN du 20 avril 2004 portant protection des données à caractère personnel ;  
VU le Décret n°97-371/PRES/PM/MEF du 18 septembre 1997 portant composition, organisation et fonctionnement du Conseil national de coordination statistique au Burkina Faso ;  
VU le Décret n° 2006-242/PRES/PM/MAHRH 02 juin 2006 portant organisation du Ministère de l'agriculture, de l'hydraulique et des ressources halieutiques ;  
Sur rapport du Ministre de l'agriculture, de l'hydraulique et des ressources halieutiques ;  
Le Conseil des Ministres entendu en sa séance du 5 septembre 2007 ;

## DECRETE

### CHAPITRE I : DES DISPOSITIONS GENERALES

Article 1 : Il est procédé sur toute l'étendue du territoire national à l'organisation du Recensement Général de l'Agriculture (RGA) du Burkina Faso.

Article 2 : Le Recensement Général de l'Agriculture vise les objectifs suivants :

- disposer d'une nouvelle photographie précise des caractéristiques structurelles de l'agriculture Burkinabé (agriculture pluviale, agriculture irriguée, arboriculture, horticulture), de la pêche et pisciculture en vue de constituer des référentiels pour mesurer la dynamique du monde rural ;
- mettre en place un système permanent de statistiques agropastorales (SPSA) ;
- contribuer à renforcer le système de suivi-évaluation du cadre stratégique de lutte contre la pauvreté (CSLP) et des stratégies de développement rural

- contribuer à renforcer le système de suivi-évaluation du cadre stratégique de lutte contre la pauvreté (CSLP) et des stratégies de développement rural et de sécurité alimentaire dans la perspective de réalisation des objectifs du millénaire pour le développement (OMD) ;
- renforcer les capacités techniques des intervenants de la chaîne statistique agricole.

## **CHAPITRE II : DES ORGANES DU RECENSEMENT GENERAL DE L'AGRICULTURE**

**Article 3 :** Le Recensement Général de l'Agriculture est mis en œuvre par des organes nationaux et régionaux.

Les organes nationaux du Recensement Général de l'Agriculture sont :

- la Commission Nationale de Supervision du Recensement Général de l'Agriculture (CNS/RGA) ;
- le Bureau Central du Recensement Général de l'Agriculture (BC/RGA) ;
- le Comité Technique National du Recensement Général de l'Agriculture (CTN/RGA) ;

Les organes régionaux et provinciaux du Recensement Général de l'Agriculture sont respectivement le Comité Technique Régional du Recensement Général de l'Agriculture (CTR/RGA) et le Comité Technique Provincial du Recensement Général de l'Agriculture (CTP/RGA).

## **CHAPITRE III : DE LA COMPOSITION, DES ATTRIBUTIONS ET DES MODALITES DE FONCTIONNEMENT DES ORGANES DU RECENSEMENT GENERAL DE L'AGRICULTURE**

**Section 1 :** Les organes nationaux du Recensement Général de l'Agriculture (RGA)

**Paragraphe 1 :** La Commission Nationale de Supervision du Recensement Général de l'Agriculture (CNS/ RGA)

**Article 4 :** La Commission Nationale de Supervision du Recensement Général de l'Agriculture est la structure qui a la responsabilité générale de la conduite et de la supervision des opérations du Recensement Général de l'Agriculture.

Elle étudie tous les problèmes d'ordre administratif et institutionnel relatifs au recensement et prend toutes initiatives qu'elle juge pertinentes pour le bon déroulement de l'opération.

**Article 5 :** La Commission Nationale de Supervision du Recensement Général de l'Agriculture a pour missions de :

- faciliter la conduite des opérations et des différents travaux du RGA ;
- veiller à la mobilisation des ressources financières, matérielles et humaines nécessaires à l'exécution du RGA ;
- s'assurer de la participation des différentes autorités administratives et politiques et des différents services publics aux travaux du RGA ;



- autoriser la publication et la diffusion des résultats du RGA.

**Article 6 :** La Commission Nationale de Supervision du Recensement Général

de l'Agriculture est composée comme suit :

*Président* : Le Secrétaire Général du Ministère de l'Agriculture, de l'Hydraulique et des Ressources Halieutiques .

*Rapporteur* : Le Directeur Général des Prévisions et des Statistiques Agricoles.

*Membres* : Les Secrétaires Généraux des ministères suivants ou leurs représentants :

- le Ministère de l'Economie et des Finances ;
- le Ministère des Ressources Animales ;
- le Ministère de l'Administration Territoriale et de la Décentralisation ;
- le Ministère de la Culture, du Tourisme et de la Communication ;
- le Ministère de l'Environnement et du Cadre de Vie ;
- le Ministère des Enseignements Secondaire, Supérieur et de la Recherche Scientifique ;
- le Ministère de la Santé ;
- le Ministère de la Jeunesse et de l'Emploi ;
- le Ministère de la Promotion de la Femme ;
- le Ministère de la Promotion des Droits Humains .

**Paragraphe 2 : Le Bureau Central du Recensement Général de l'Agriculture (BC/RGA)**

**Article 7 :** Le Bureau Central du Recensement Général de l'Agriculture est la structure opérationnelle chargée d'assurer la mise en œuvre technique des opérations du recensement.

**Article 8 :** Le Bureau Central du Recensement Général de l'Agriculture (BC/RGA) exerce entre autres, les attributions suivantes :

- l'élaboration des documents techniques,
- l'élaboration du calendrier des opérations,
- la supervision des opérations de terrain,
- le suivi administratif et financier des opérations,
- le traitement informatique des données,
- l'analyse et la publication des résultats du RGA.

**Article 9 :** Le Directeur Général des Prévisions et des Statistiques Agricoles assure la coordination du Bureau Central du Recensement Général de l'Agriculture.

**Article 10** : Le Bureau Central du Recensement Général de l'Agriculture (BC/RGA) est appuyé par des divisions techniques où siègent des représentants des ministères techniques parties prenantes au RGA et des structures de la recherche agricole

**Article 11** : Le Bureau Central du Recensement Général de l'Agriculture peut faire appel à toute personne physique ou morale en cas de nécessité.

**Paragraphe 3** : **Le Comité Technique National du Recensement Général de l'Agriculture (CTN/ RGA)**

**Article 12** : Le Comité Technique National du Recensement Général de l'Agriculture est un organe consultatif qui formule des avis techniques sur l'organisation générale du recensement.

Il exerce les attributions suivantes :

- l'approbation des orientations méthodologiques et organisationnelles ;
- l'approbation du calendrier des opérations ;
- l'analyse et la présentation des résultats du recensement ;
- la préparation des recommandations qui seront soumises à la Commission Nationale de Supervision du Recensement Général de l'Agriculture.

**Article 13** : Le Comité Technique National du Recensement Général de l'Agriculture est composé ainsi qu'il suit :

**Président** : Le Directeur Général de l'Institut National de la Statistique et de la Démographie (INSD)

**Rapporteur** : Le Directeur Général des Prévisions et des Statistiques Agricoles

**Membres** :

- Le Directeur Général des Productions Végétales (MAHRH) ;
- Le Directeur Général des Ressources Halieutiques (MAHRH) ;
- Le Directeur Général du Foncier Rural et des Organisations Paysannes (MAHRH) ;
- Le Directeur Général de la Société Nationale de Gestion du Stock National de Sécurité Alimentaire (SONAGESS) (MAHRH) ;
- Le Secrétaire Permanent de la Coordination des Politiques Sectorielles Agricoles (SP-CPSA) (MAHRH) ;
- Le Secrétaire Exécutif du Conseil National de Sécurité Alimentaire (SE-CNSA) (MAHRH)
- Le Directeur des Etudes et de la Planification du Ministère de l'Agriculture de l'Hydraulique et des Ressources Halieutiques;
- Le Directeur Général de l'Economie et de la Planification du Ministère de l'Economie et des Finances;

- Le Directeur des Etudes et de la Planification du Ministère des Ressources Animales ;
- Le Directeur Général de l'Emploi du Ministère la Jeunesse et de l'Emploi ;
- Le Directeur des Etudes et de la Planification du Ministère de la Promotion de la Femme ;
- Le Directeur des Etudes et de la Planification du Ministère de l'Environnement et du Cadre de Vie.
- Le Directeur des Etudes et de la Planification du Ministère de la Santé.
- Le Président du bureau de Coordination Nationale des Chambres d'Agriculture

**Section 2 :** Les organes régionaux et provinciaux du Recensement Général de l'Agriculture (RGA) : le Comité Technique Régional (CTR/RGA) et le Comité Technique Provincial (CTP/RGA) du Recensement Général de l'Agriculture.

**Paragraphe 1 :** Le Comité Technique Régional du Recensement Général de l'Agriculture (CTR/RGA)

**Article 14 :** Le Comité Technique Régional du Recensement Général de l'Agriculture est un organe consultatif.

Il a pour attributions :

- la formulation des avis sur les aspects organisationnels du recensement ;
- la formulation des avis sur le calendrier des opérations ;
- la formulation des avis sur tous les problèmes susceptibles de se poser lors de la réalisation du recensement dans la région concernée.

**Article 15.** Le Comité Technique Régional du Recensement Général de l'Agriculture est composé comme suit :

**Président :** Le Gouverneur de la Région.

**Rapporteur :** Le Directeur Régional de l'Agriculture, de l'Hydraulique et des Ressources Halieutiques.

**Membres :**

- le Directeur Régional de la Statistique et de la Démographie,
- le Directeur Régional des Ressources Animales ;
- le Directeur Régional de l'Environnement et du Cadre de Vie ;
- le Directeur Régional de l'Economie et du Développement ;
- le Directeur Régional de la Santé ;
- le Directeur Régional de la Promotion de la Femme ;
- le Président de la Chambre Régionale d'Agriculture.

**Article 16 :** Le Comité Technique Régional du Recensement Général de l'Agriculture peut faire appel à toute personne physique ou morale en cas de nécessité.

**Paragraphe 2 :** Le Comité Technique Provincial du Recensement Général de l'Agriculture (CTP/RGA)

**Article 17 :** Au niveau de chaque province les attributions des organes régionaux du RGA telles que définies à l'article 13 du présent décret sont assurées par le Comité Technique Provincial du Recensement Général de l'Agriculture (CTP/RGA).

**Article 18 :** Le Comité Technique Provincial du Recensement Général de l'Agriculture est composé comme suit:

*Président :* Le Haut Commissaire de la Province;

*Rapporteur :* Le Directeur Provincial de l'Agriculture, de l'Hydraulique et des Ressources Halieutiques;

*Membres :*

- le Directeur Provincial des Ressources Animales ;
- le Directeur Provincial de l'Environnement et du Cadre de Vie ;
- le Représentant provincial de la Chambre d'Agriculture.

**Article 19 :** Le Comité Technique Provincial du Recensement Général de l'Agriculture peut faire appel à toute personne physique ou morale en cas de nécessité.

**Article 20 :** Le Gouverneur de la région et le Haut Commissaire de la Province nomment par arrêté respectivement les membres du Comité Technique Régional et du Comité Provincial du Recensement Général de l'Agriculture.

#### **CHAPITRE IV: DES DISPOSITIONS FINALES**

**Article 21 :** Les différents organes du RGA adoptent leurs règles de procédure pour le bon déroulement des travaux.



Article 22 : Le Ministre de l'Agriculture, de l'Hydraulique et des Ressources Halieutiques, le Ministre de l'Economie et des Finances, le Ministre des Ressources Animales, le Ministre de l'Administration Territoriale et de la Décentralisation et le Ministre de l'Environnement et du Cadre de Vie sont chargés, chacun en ce qui le concerne, de l'exécution du présent décret qui sera publié au Journal Officiel du Faso.

Ouagadougou, le 25 Septembre 2007.....

  
Blaise COMPAORE

Le Premier Ministre

  
Tertius ZONGO

Le Ministre de l'Agriculture, de l'Hydraulique  
et des Ressources Halieutiques

  
Salif DIALLO

Le Ministre de l'Economie  
et des Finances

  
Jean Baptiste M.P. COMPAORE

Le Ministre des Ressources Animales

  
Sékou BA

Le Ministre de l'Administration  
Territoriale et de la Décentralisation

  
Clément P. SAWADOGO

Le Ministre de l'Environnement  
et du Cadre de Vie

  
Laurent SEDOGO