

Resultados generales

VI Censo Nacional Agropecuario 2014

Mayo 2015



Antecedentes generales del operativo censal



La recolección de datos del 2 al 30 de junio de 2014.



Se identifica y realiza una entrevista en todas las fincas agropecuarias del país.



Aspectos estructurales de Sector Agropecuario.

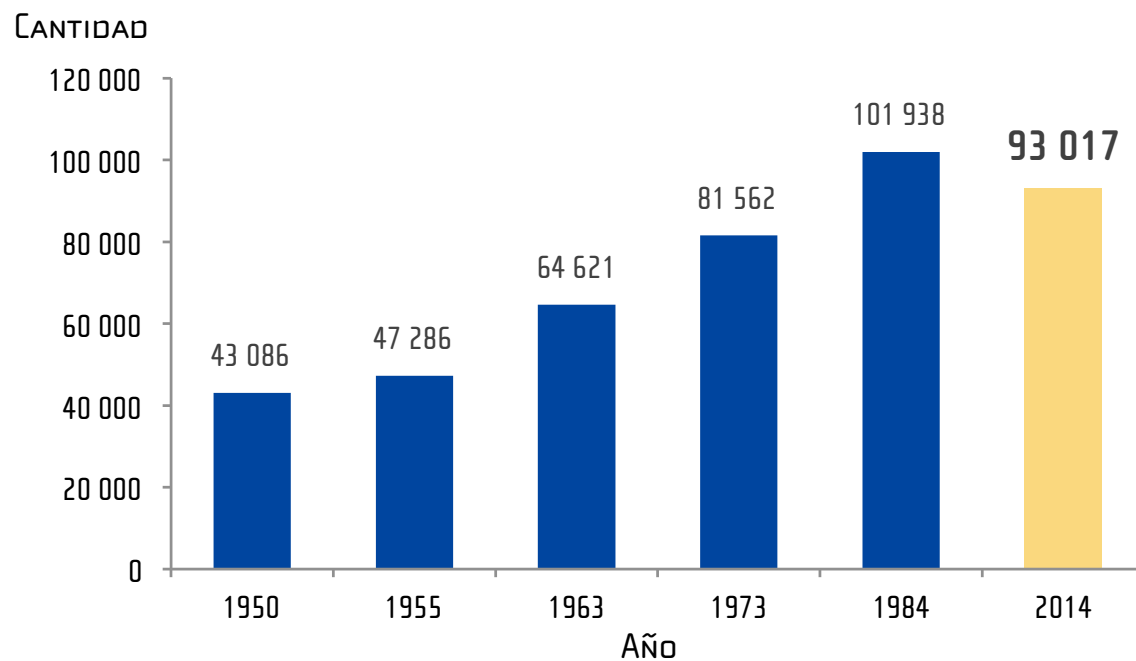


Concepto de finca agropecuaria.

Cantidad de fincas

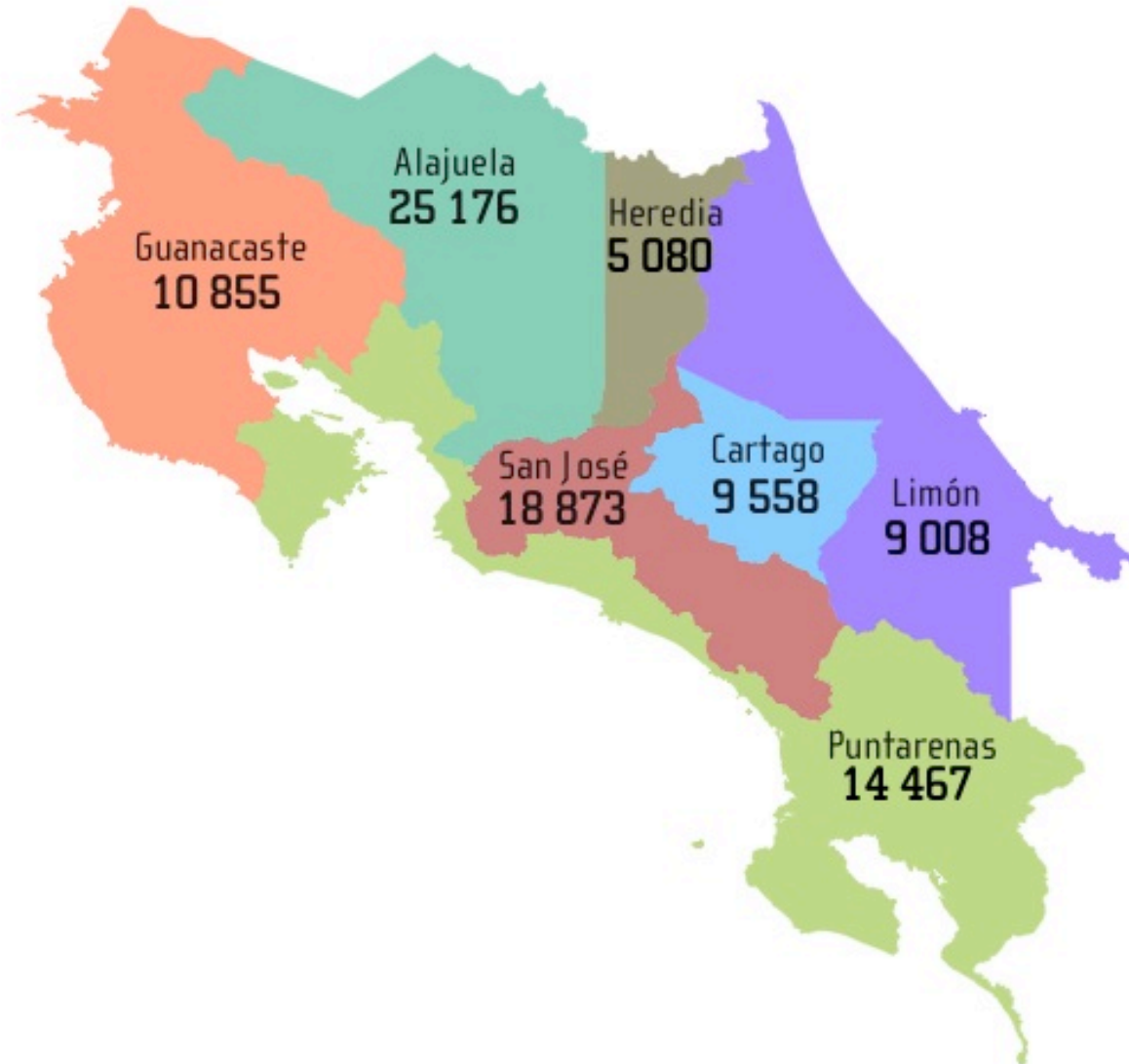
Costa Rica: Cantidad de fincas por censo 1950 - 2014

8,7% menos
fincas



Fuente: INEC. Censos Nacionales Agropecuarios. 1950 -2014.

Costa Rica: Cantidad de fincas por provincia

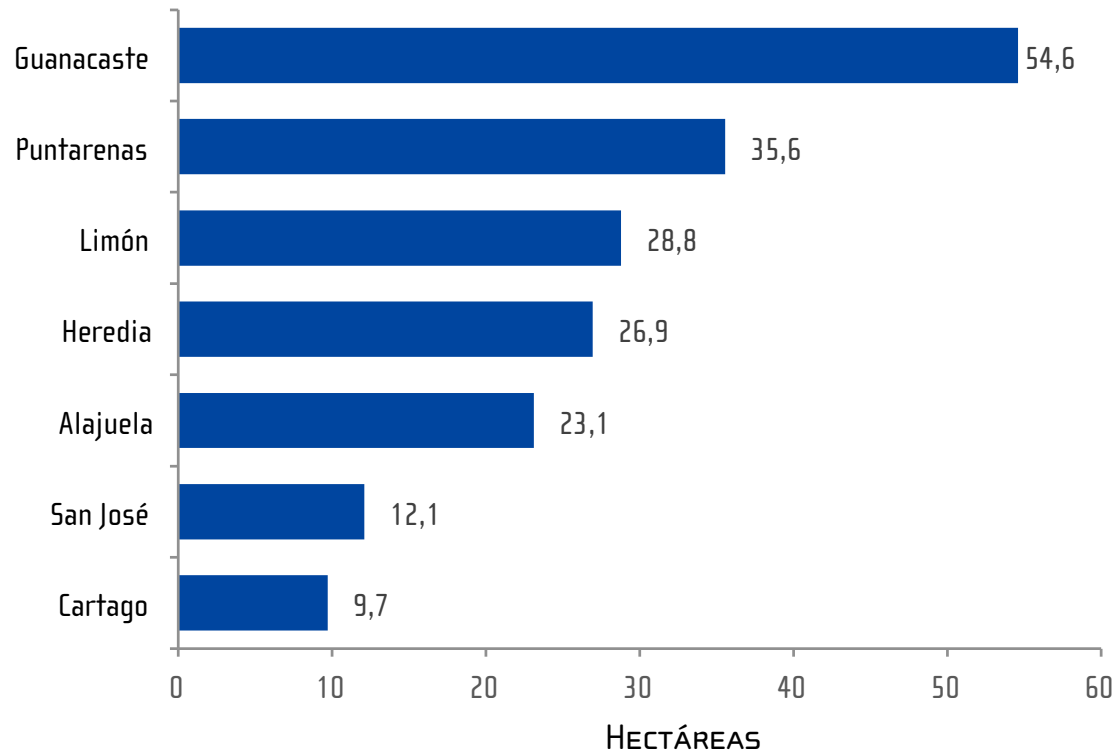


Características de las fincas agropecuarias

Tamaño de las fincas

Costa Rica: Tamaño promedio en hectáreas de las fincas por provincia
2014

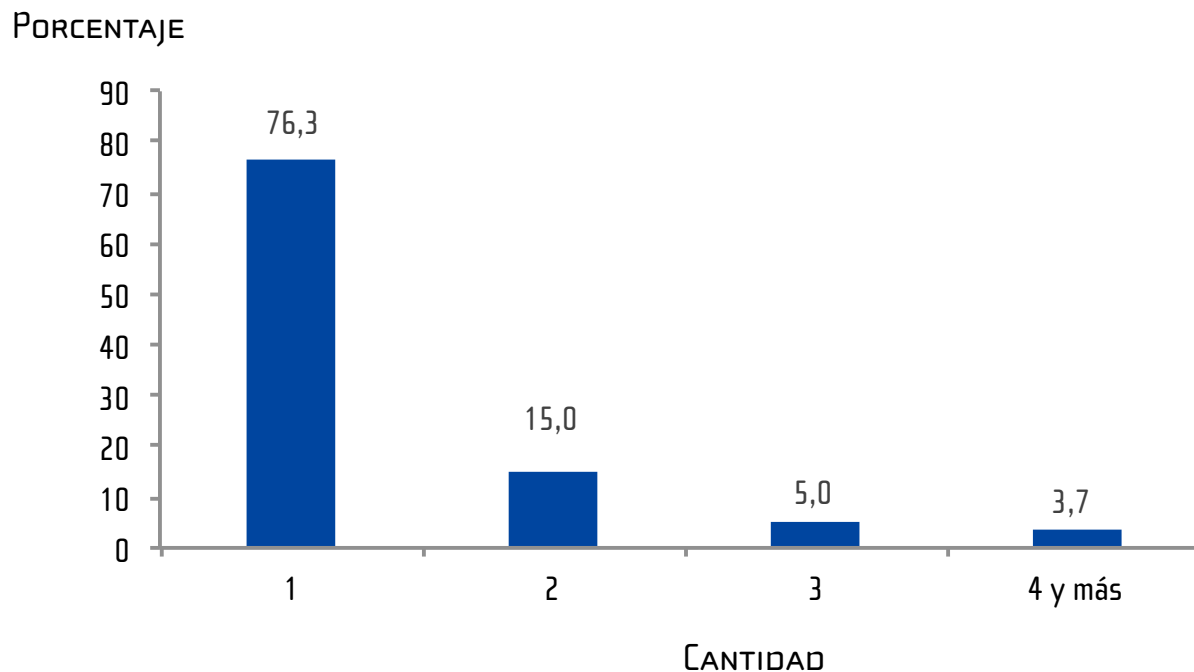
PROVINCIA



Fuente: INEC. VI Censo Nacional Agropecuario, 2014.

Fragmentación de las fincas

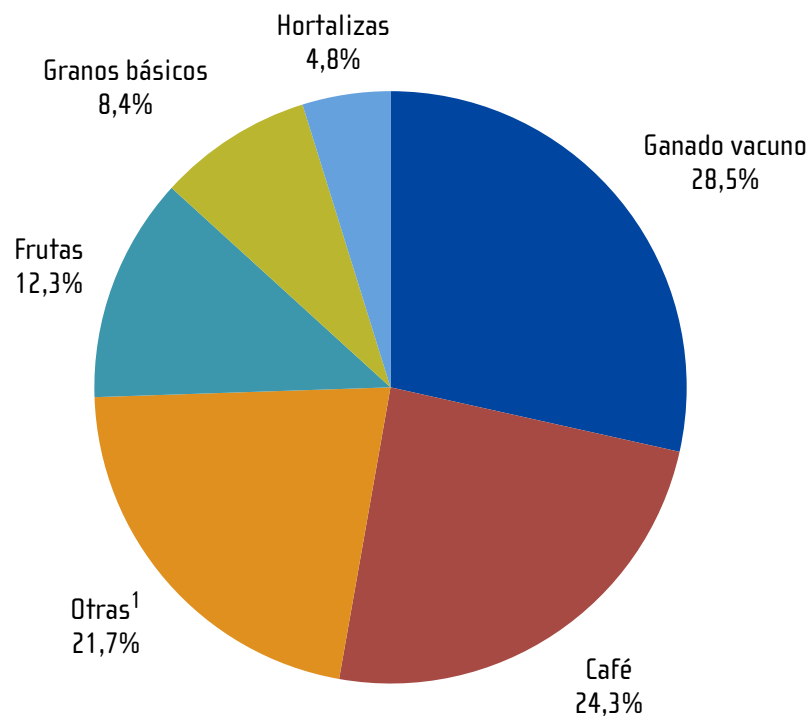
Costa Rica: Distribución porcentual de las fincas por cantidad de parcelas 2014



Fuente: INEC. VI Censo Nacional Agropecuario, 2014.

Actividad principal de las fincas

Costa Rica: Distribución porcentual de las fincas por actividad principal
2014

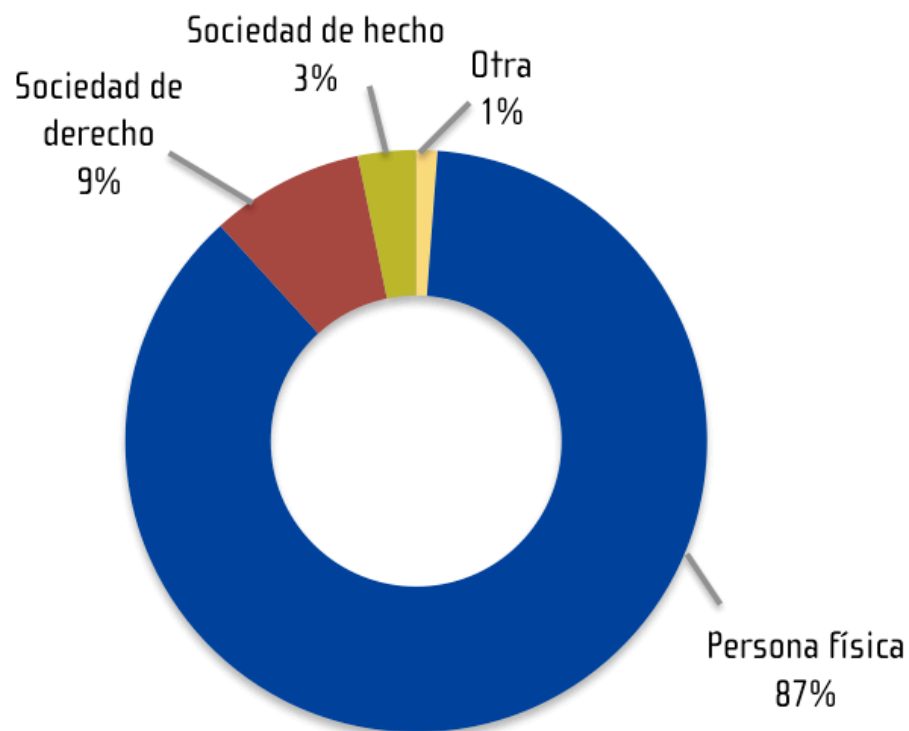


1/ Incluye: palma aceitera, caña de azúcar, raíces y tubérculos, otras actividades pecuarias, entre otras.

Fuente: INEC. VI Censo Nacional Agropecuario, 2014.

Condición jurídica

Costa Rica: Distribución porcentual de las fincas por condición jurídica
2014



Fuente: INEC. VI Censo Nacional Agropecuario, 2014.

Personas productoras

Costa Rica: Distribución de las personas productoras físicas por sexo y grupos quinquenales de edad
2014

GRUPOS DE
EDAD

85 y más

80 a 84

75 a 79

70 a 74

65 a 69

60 a 64

55 a 59

50 a 54

45 a 49

40 a 44

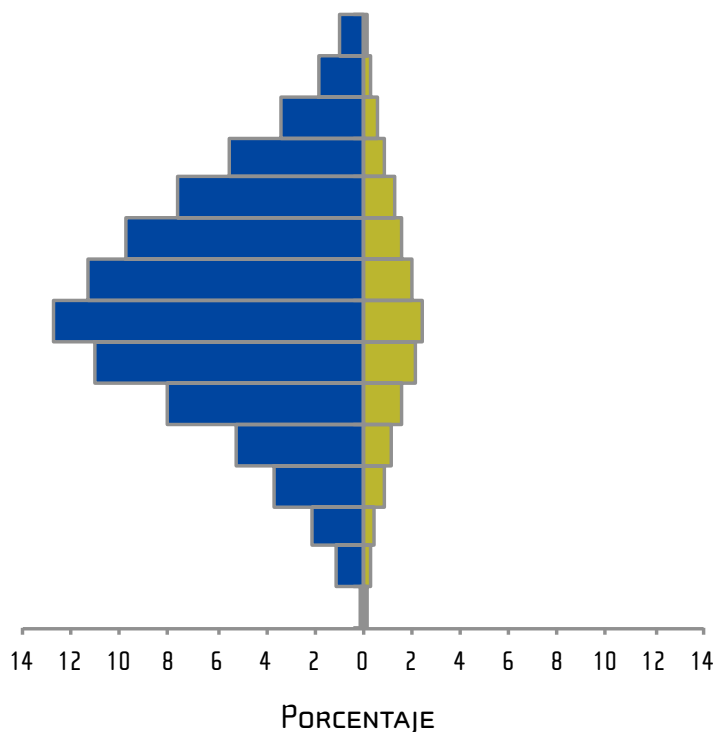
35 a 39

30 a 34

25 a 29

20 a 24

15 a 19



■ Hombres

■ Mujeres



84,4%

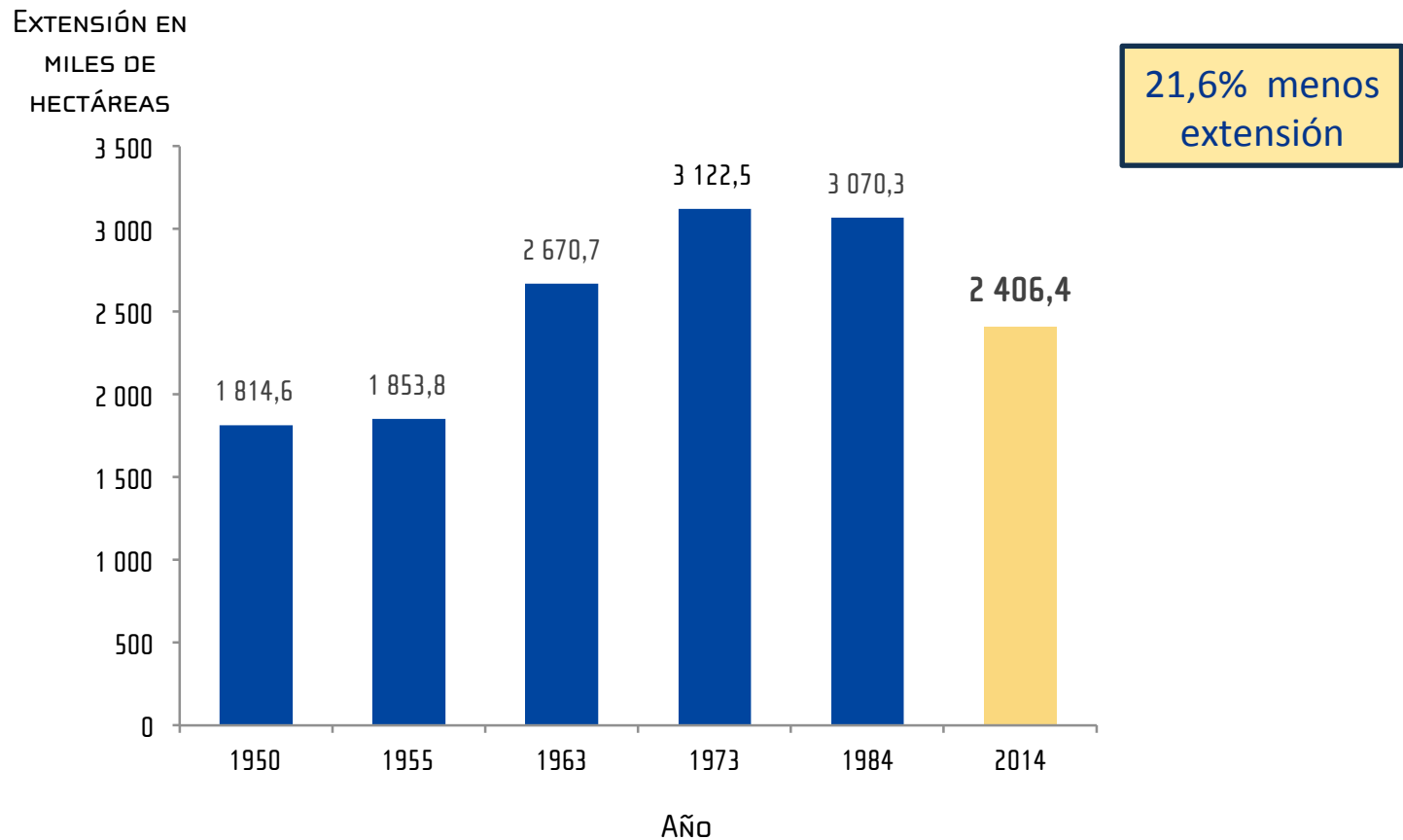


15,6%

Edad
promedio:
53,9 años

Extensión de las fincas

Costa Rica: Extensiones en miles de hectáreas de las fincas por censo 1950 - 2014



Fuente: INEC. Censos Nacionales Agropecuarios. 1950 -2014.

Extensión de fincas



El país tiene una extensión de 51 100 Km².



La superficie agropecuaria es de 24 064, 2 Km².




2 406 418,4 hectáreas

→ **47,1% del país**

Usos de la tierra en fincas

De las
2 406 418,4
hectáreas



544 347,6
Son de cultivos
anuales y permanentes
22,6%



1 862 070,8
Son de otros usos
(Pastos, bosques, otros)
77,4%

Uso de la tierra en cultivos



167 133,4

Son tierras de labranza

6,9%

De las
544 347,6
hectáreas

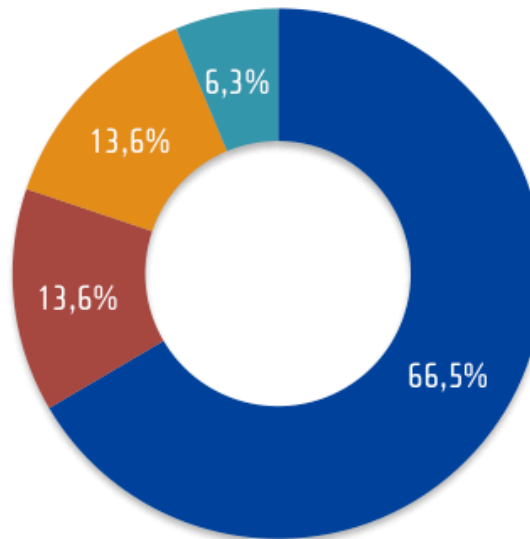


377 214,2

Son cultivos permanentes

15,7%

Costa Rica: Distribución porcentual
de la extensión de tierras de
labranza por clase
2014



- Cultivos anuales
- Tierras en rastrojo
- Tierras en descanso
- Otras tierras de labranza

Uso de la tierra en fincas

De las
1 862 070,8
hectáreas



1 044 909,6

Son pastos

43,4%



736 505, 2

Son bosques

30,6%



80 656,0

Son de otros usos

3,4%

Tenencia de la tierra

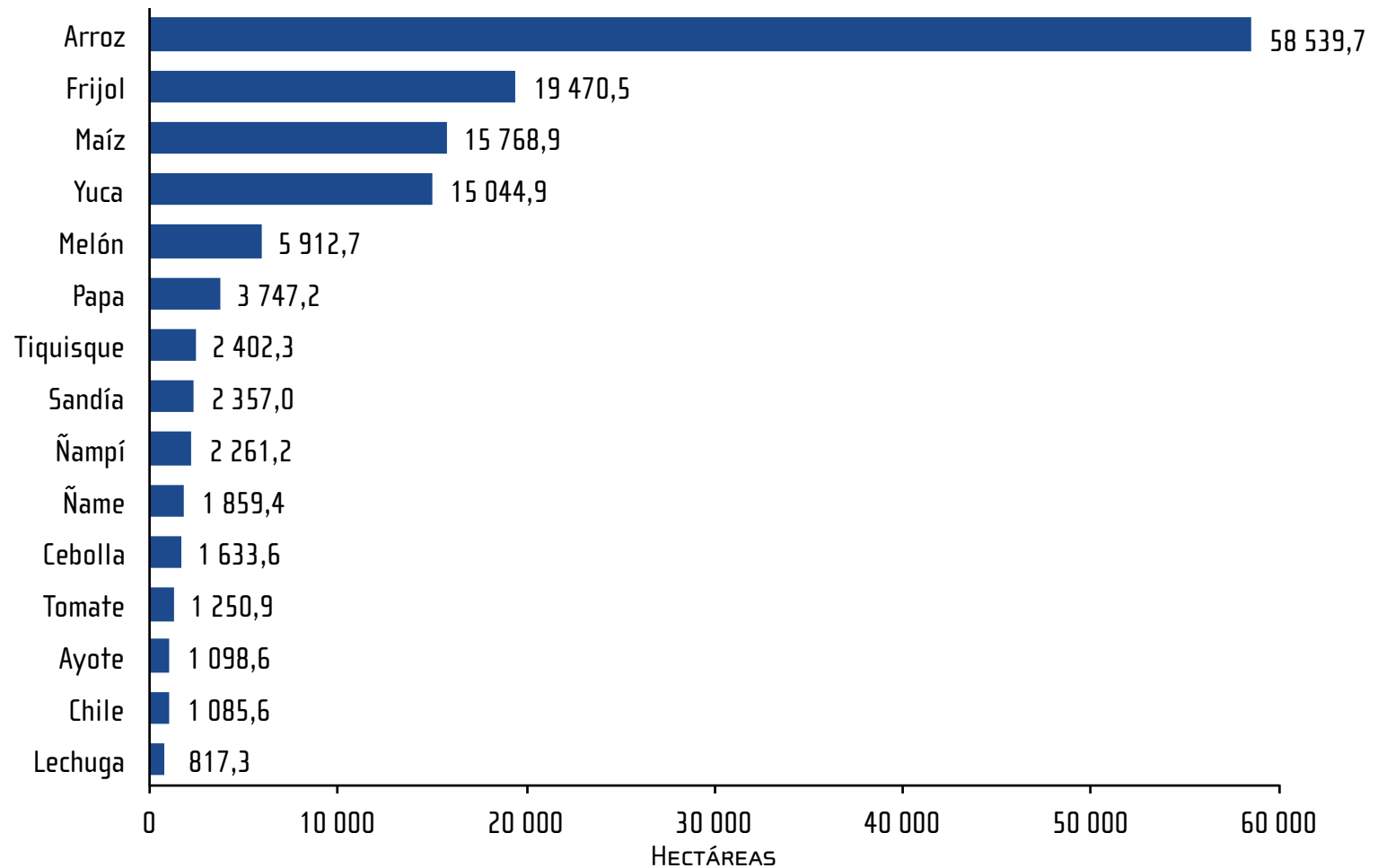
> Tierra propia > > > **2 194 207,7 ha** 91,2%

> Arrendamiento > > > **179 905,3 ha** 7,5%

> Otras > > > **32 305,4 ha** 1,3%

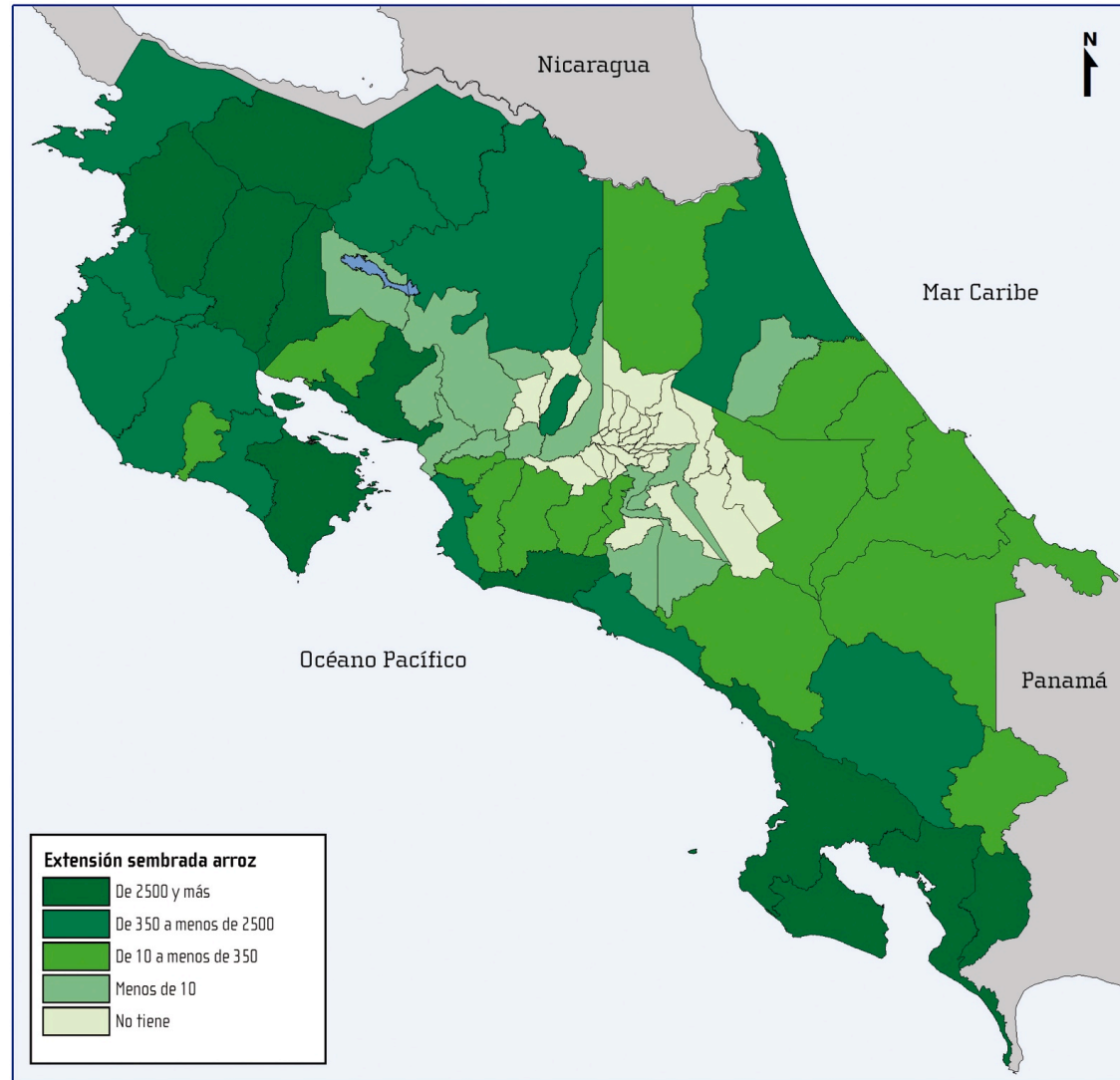
Superficie dedicada a cultivos

Costa Rica: Extensión sembrada en hectáreas de los principales cultivos anuales
2014



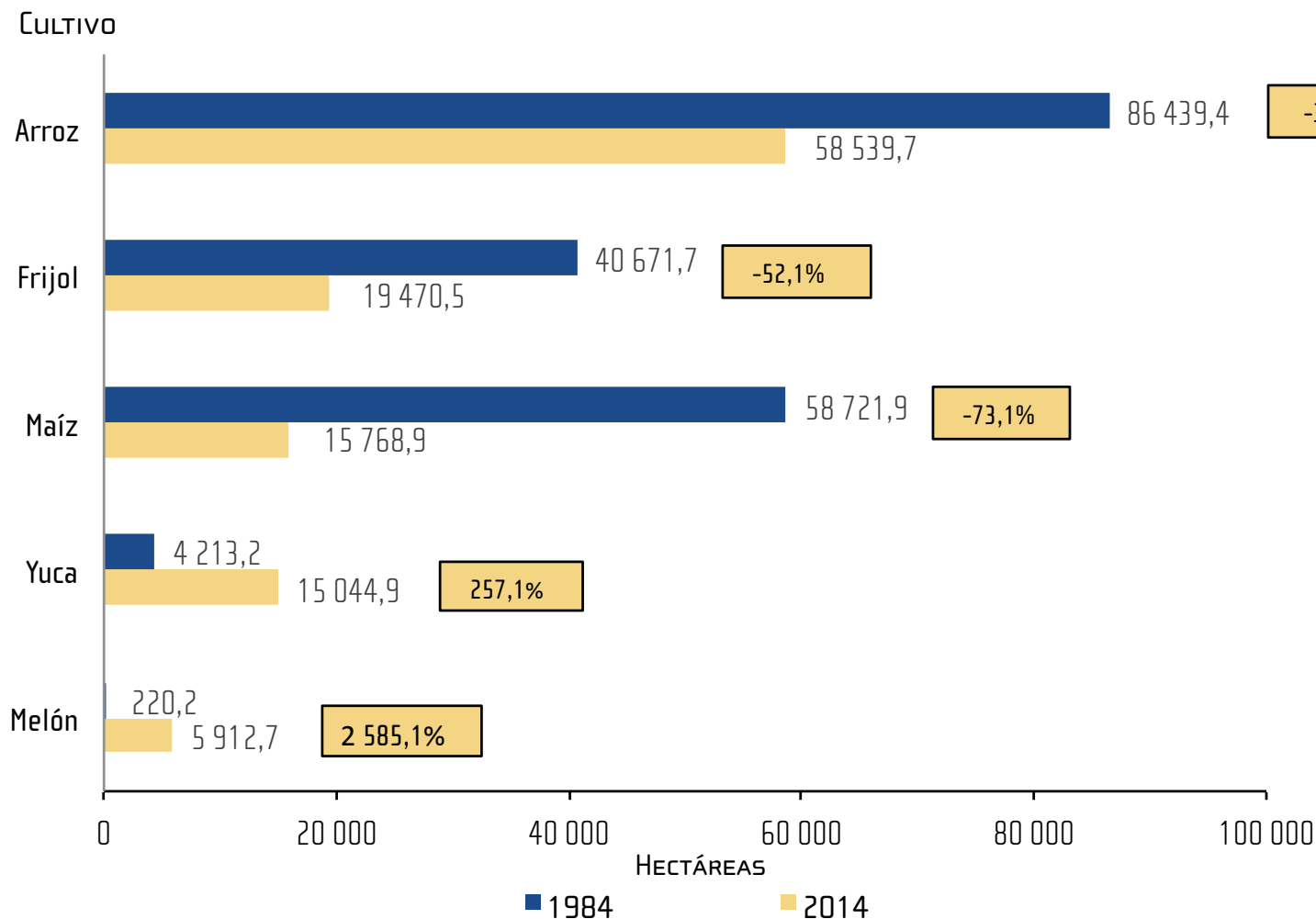
Fuente: INEC. VI Censo Nacional Agropecuario, 2014.

Costa Rica: Distribución de la extensión sembrada en hectáreas de arroz por cantón



Variación de los cultivos con mayor superficie

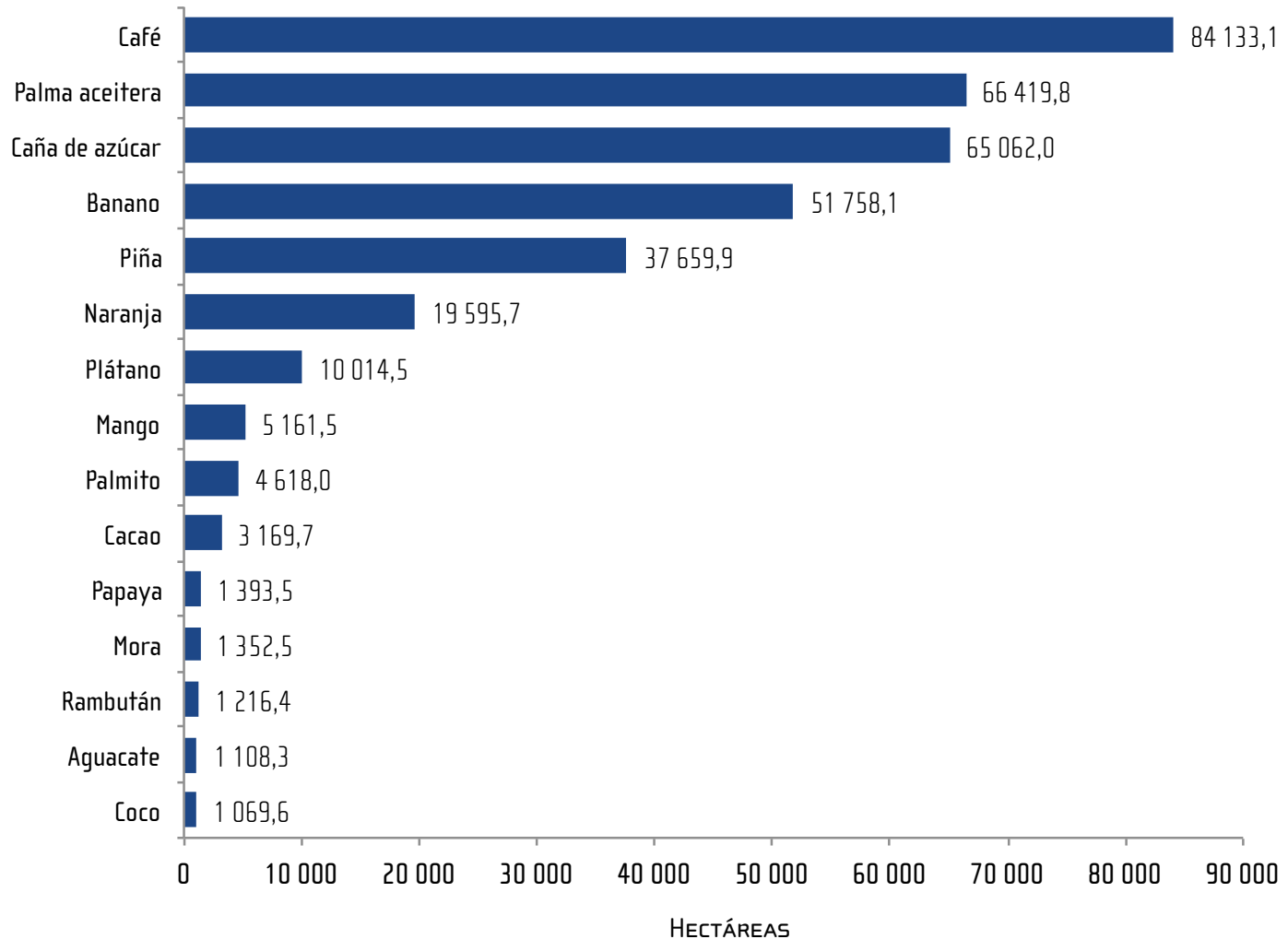
Costa Rica: Comparación de la extensión sembrada en hectáreas de los principales cultivos anuales para los censos de 1984 y 2014



Fuente: INEC. VI Censo Nacional Agropecuario, 2014.

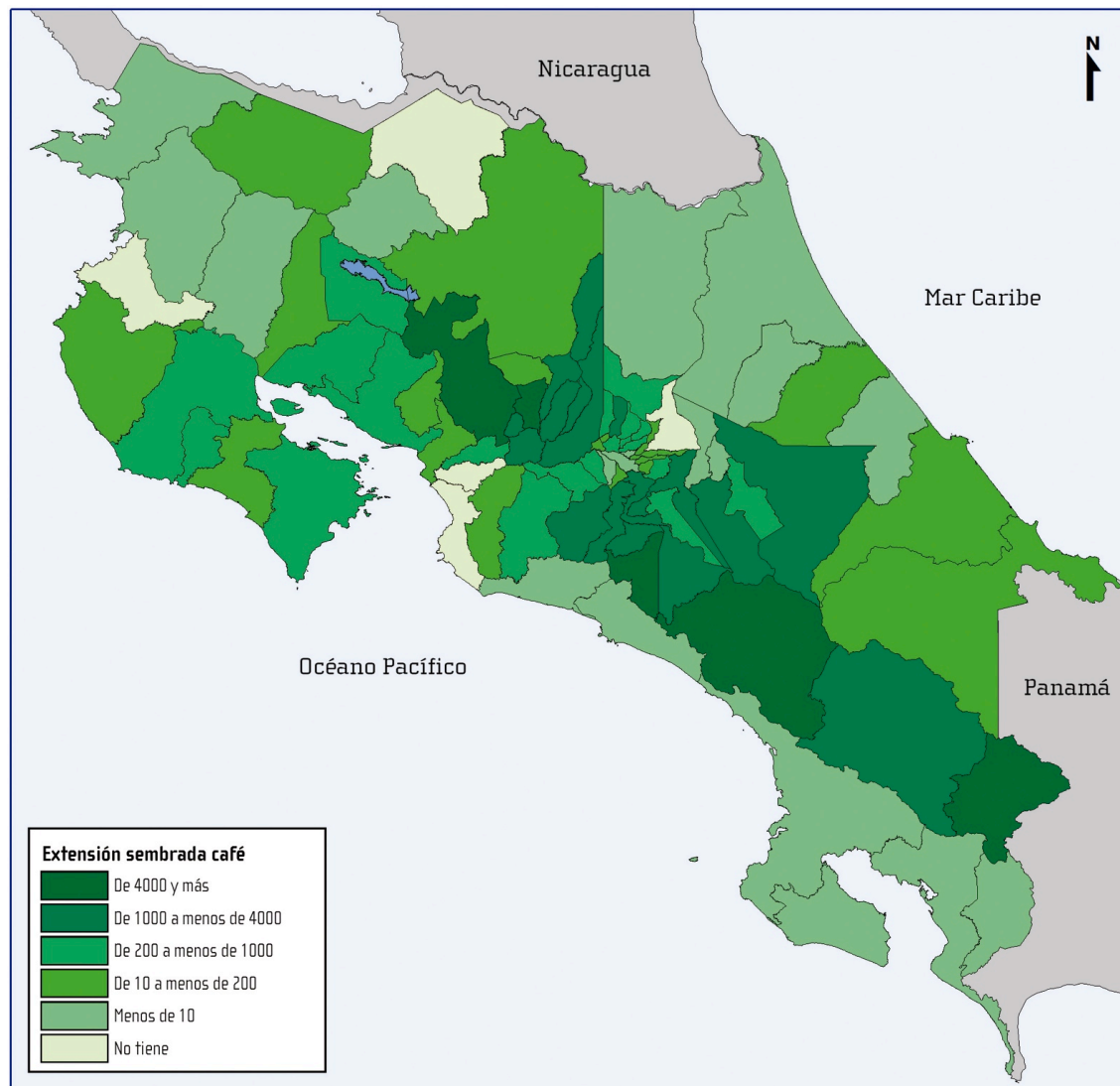
Cultivos permanentes

Costa Rica: Extensión sembrada en hectáreas de los principales cultivos permanentes
2014



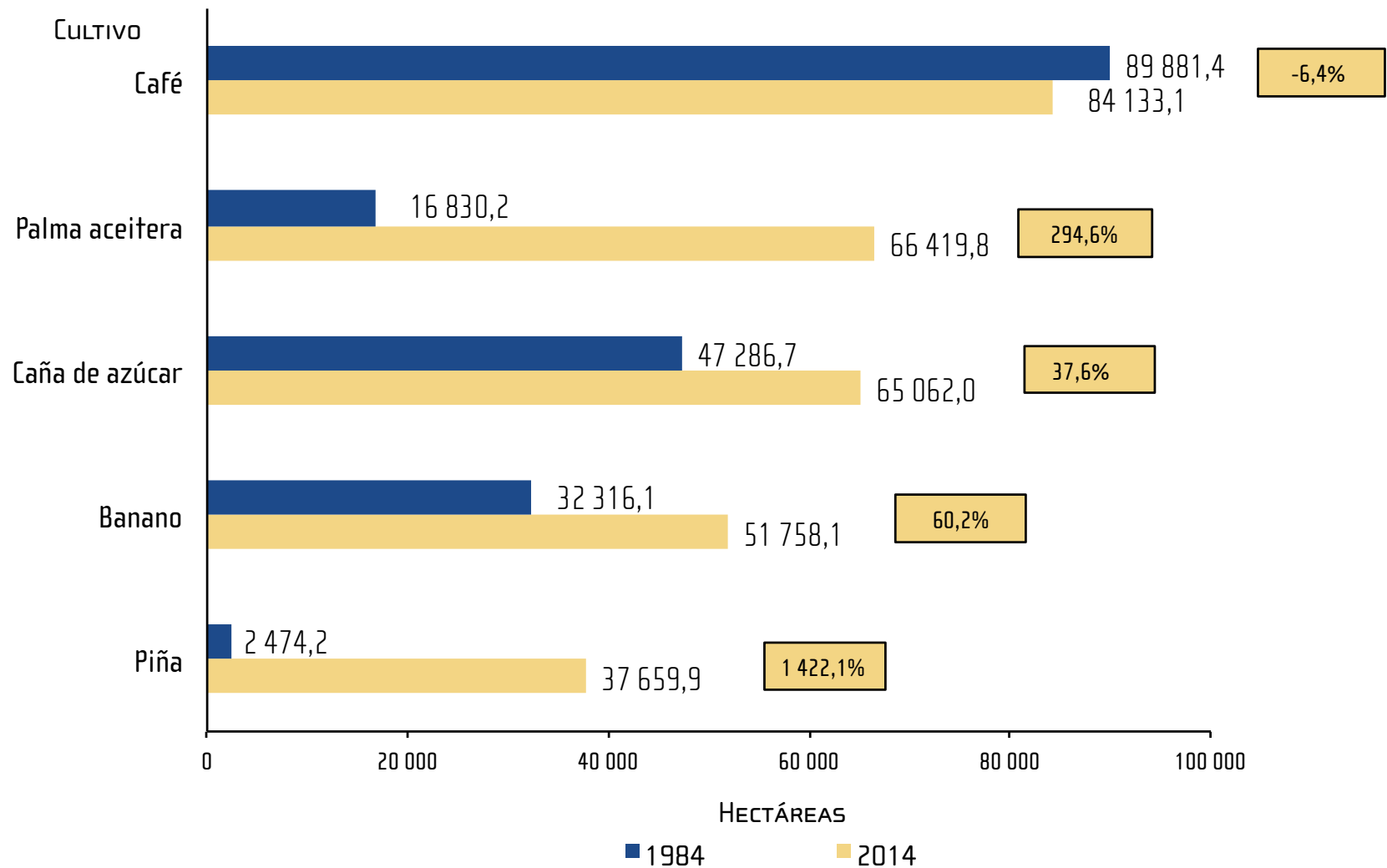
Fuente: INEC. VI Censo Nacional Agropecuario, 2014.

Costa Rica: Distribución de la extensión sembrada en hectáreas de café por cantón



Variación de los cultivos con mayor superficie


Costa Rica: Comparación de la extensión sembrada en hectáreas de los principales cultivos permanentes para los censos de 1984 y 2014



Fuente: INEC. VI Censo Nacional Agropecuario, 2014.

Actividades pecuarias

Ganado vacuno



1 278 817 vacunos
en 37 171 fincas

Producción de carne

42,1%

Producción de leche

25,6%

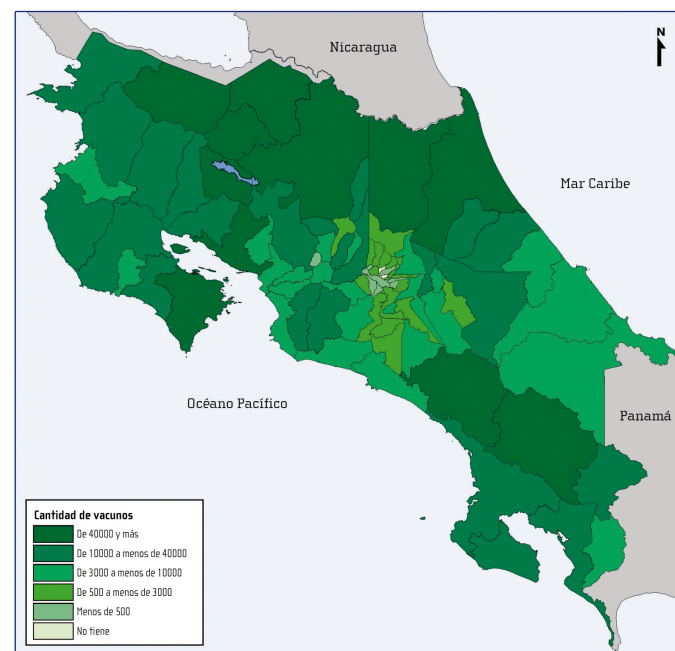
Doble propósito

32,0%


Bueyes

0,3%

Costa Rica: Distribución de cantidad de Animales de ganado vacuno por cantón



Ganado caprino

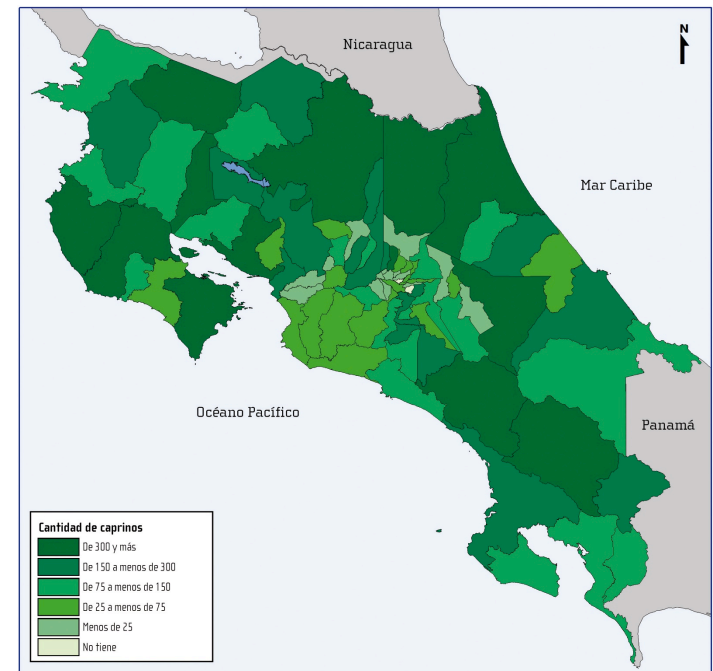


12 852 caprinos
en 2 348 fincas


80,4%
Hembras

19,6%
Machos

Costa Rica: Distribución de cantidad de animales de ganado caprino por cantón



Ganado ovino

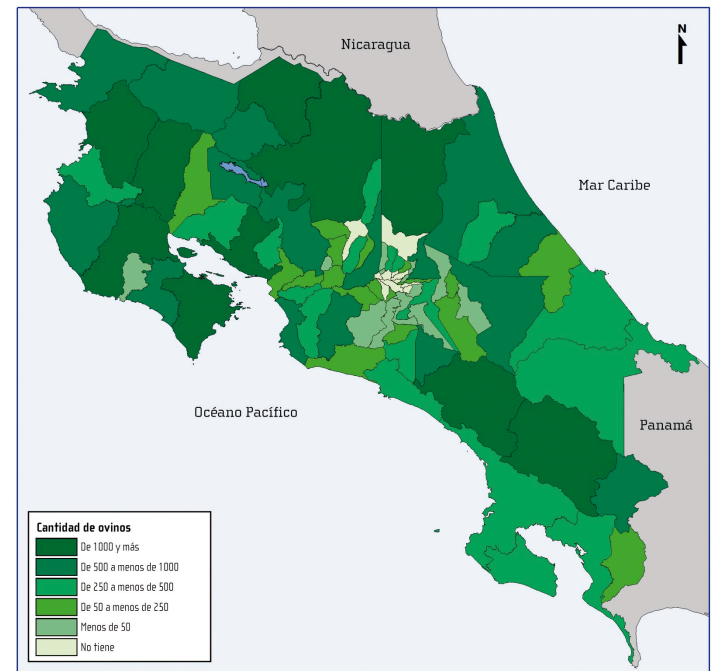


35 800 ovinos
en 1 792 fincas


75,3%
Hembras

24,7%
Machos

Costa Rica: Distribución de cantidad de animales de ganado ovino por cantón



Ganado porcino

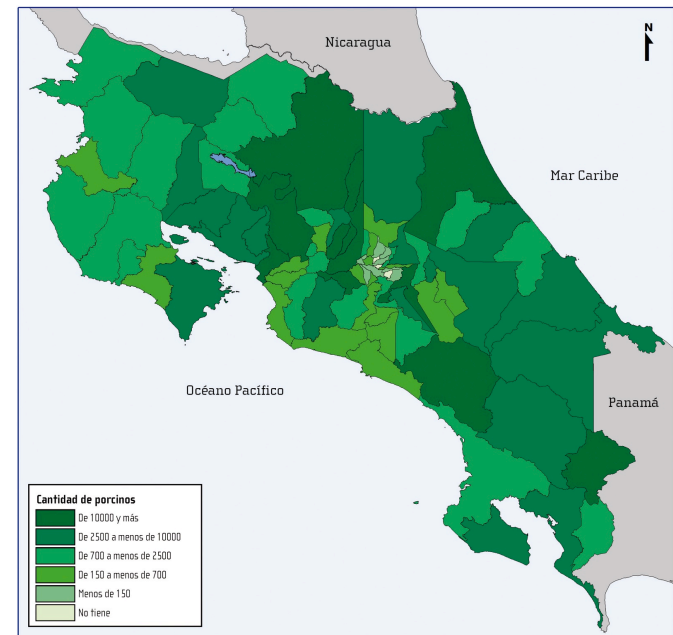


435 243 porcinos
en 14 335 fincas


85,3%
Producción
de carne

14,7%
Reproducción

Costa Rica: Distribución de cantidad de animales de ganado porcino por cantón



Aves de corral

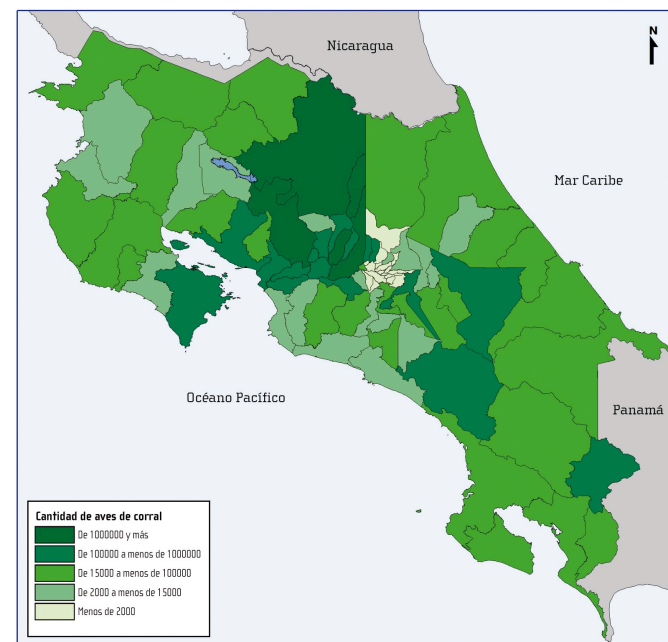


18 589 455
aves de corral
en 36 752 fincas

95,5%
Granja

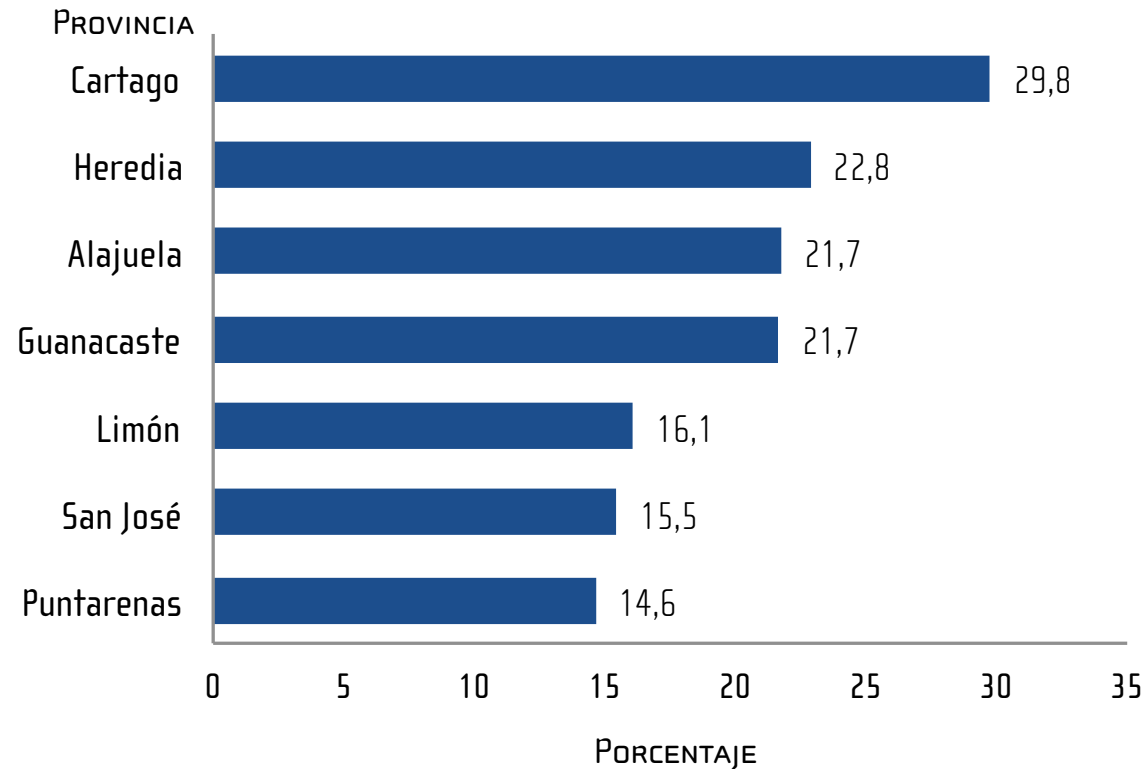
4,5%
Patio

Costa Rica: Distribución de cantidad de aves de corral por cantón



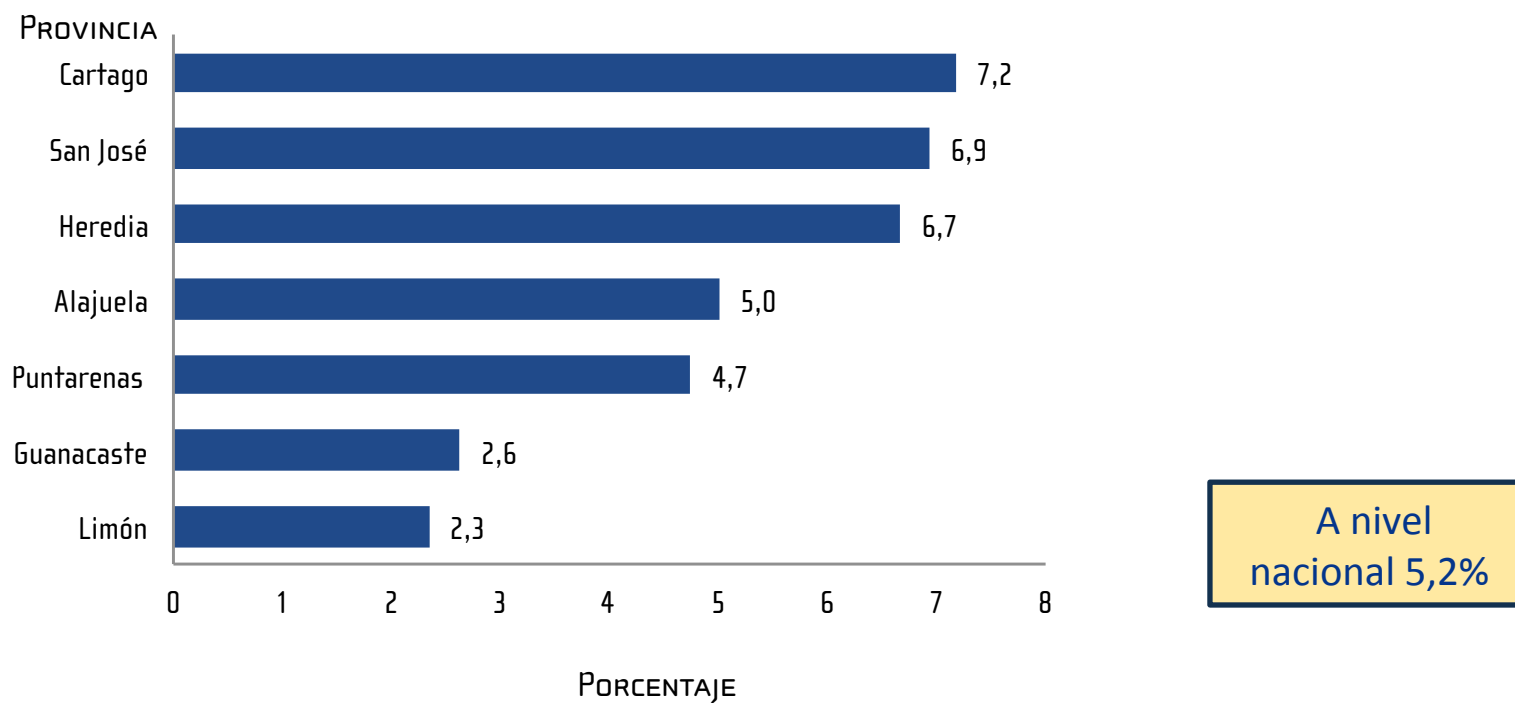
Tecnologías agrícolas

Costa Rica: Porcentaje de fincas que utilizan riego por provincia 2014



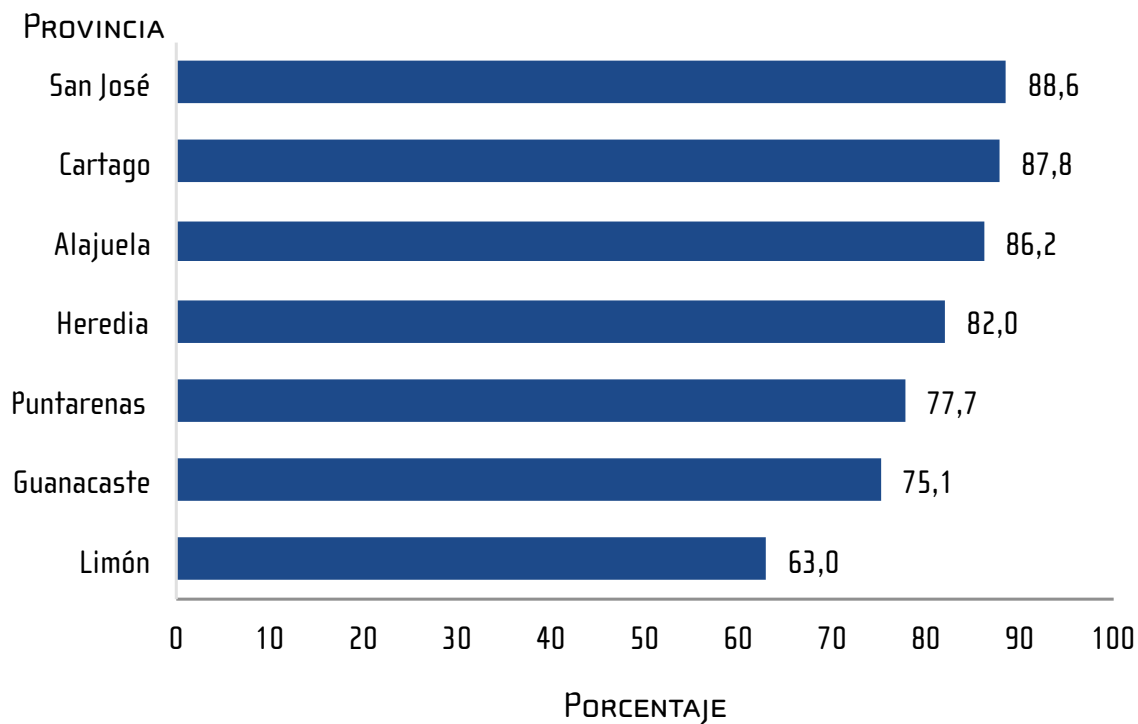
Fuente: INEC. VI Censo Nacional Agropecuario, 2014.

Costa Rica: Porcentaje de fincas que utilizan ambientes protegidos por provincia 2014



Fuente: INEC. VI Censo Nacional Agropecuario, 2014.

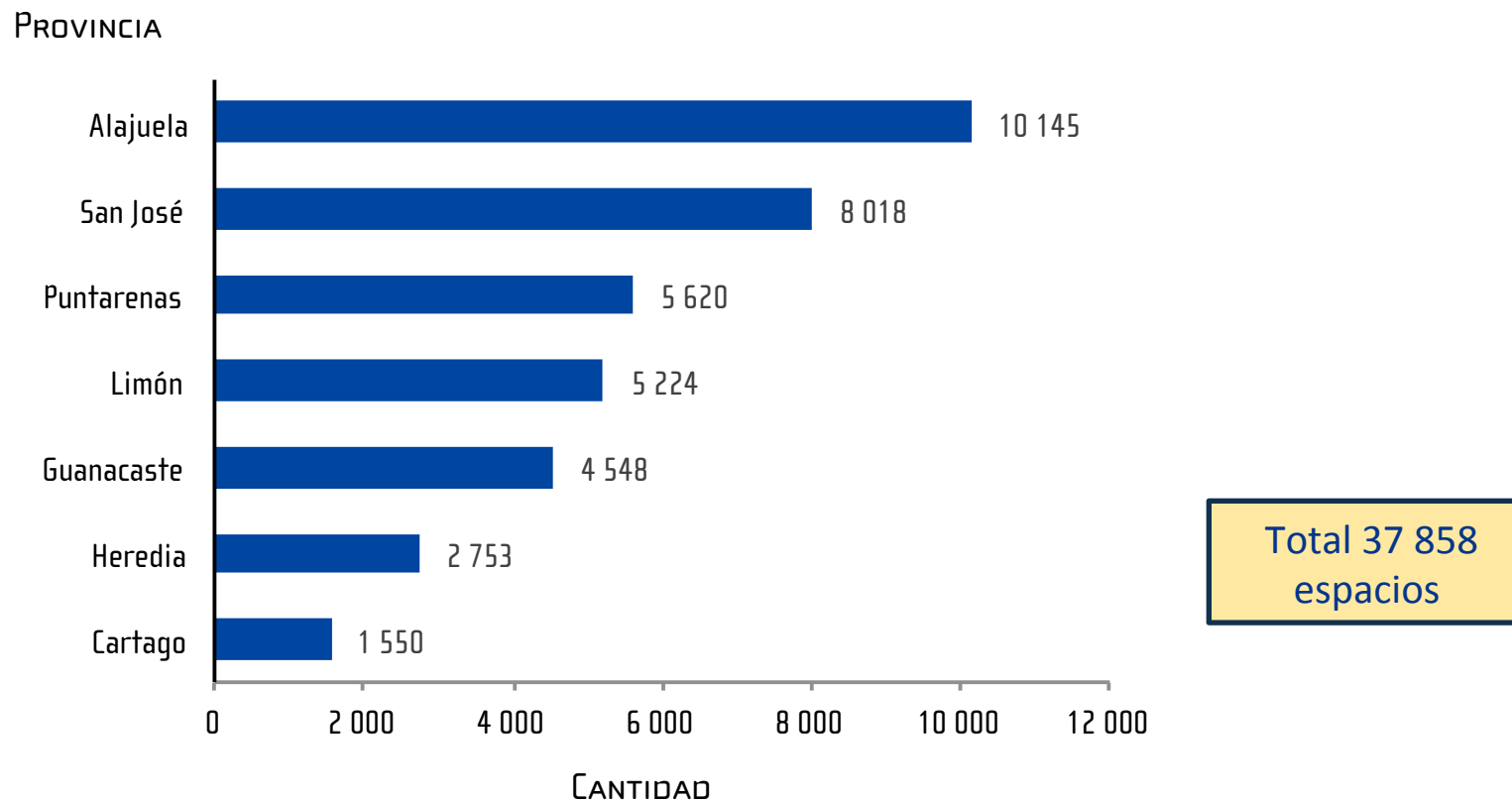
Costa Rica: Porcentaje de fincas que utilizan fertilizantes por provincia 2014



A nivel nacional
82,1%

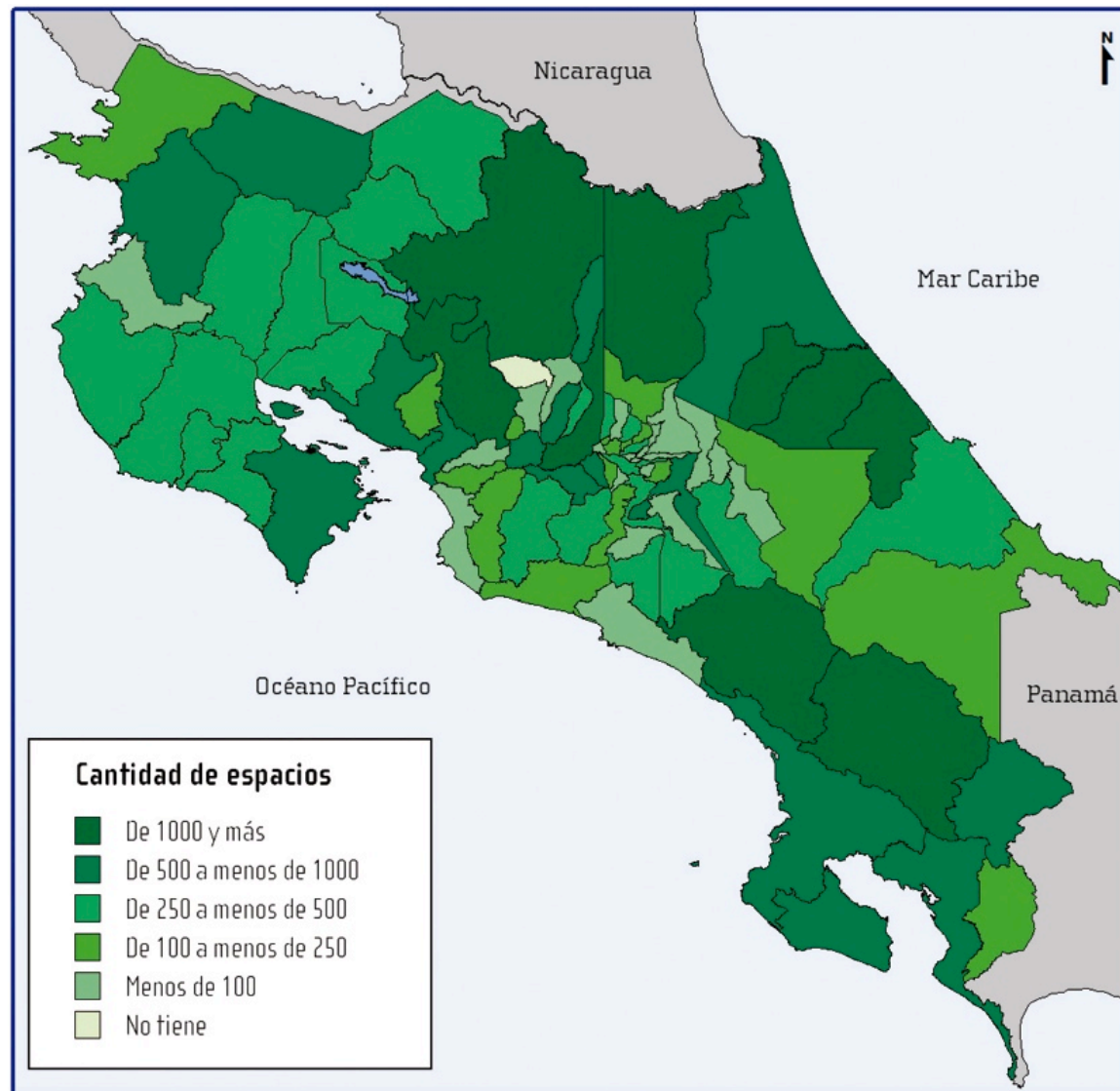
Fuente: INEC. VI Censo Nacional Agropecuario, 2014.

Costa Rica: Cantidad de espacios con producción agropecuaria que no son fincas por provincia 2014



Fuente: INEC. VI Censo Nacional Agropecuario, 2014.

Espacios con producción agropecuaria que no son fincas



Comentario final

- El análisis presentado puede ser replicado para cada provincia, cantón o distrito.

- También se puede analizar cada una de las actividades agropecuarias por ejemplo para la actividad lechera se podría considerar:
 - Ubicación de las fincas
 - Número de animales
 - Tamaño de las fincas
 - Existencia y tipos de pastos
 - Infraestructura
 - Prácticas productivas
 - Tenencia.
 - Otras.

censo agropecuario 2014



www.inec.go.cr



Tel: 2253-1875
cenagro2014@inec.go.cr