



Република Македонија

Државен завод за статистика

Попис на земјоделството, 2007

Census of Agriculture, 2007

Индивидуални земјоделски стопанства групирани според вкупно
расположливата површина на земјиште, по региони

Individual agricultural holdings grouped by
total available land, by regions

Книга/Book



ISBN: 978-9989-197-14-7



Попис на земјоделството, 2007

Census of Agriculture, 2007

Индивидуални земјоделски стопанства групирани според вкупно
расположливата површина на земјиште, по региони

Individual agricultural holdings grouped by
total available land, by regions

Книга/Book



Издавач:

ДРЖАВЕН ЗАВОД ЗА СТАТИСТИКА НА РЕПУБЛИКА МАКЕДОНИЈА,
ул. "Даме Груев" бр.4, Скопје

Publisher:

STATE STATISTICAL OFFICE OF THE REPUBLIC OF MACEDONIA,
"Dame Gruev"- 4, Skopje

Телефон /Phone +389/02/3295-600

Факс /Fax +389/02/3111-336

WEB-страница/WEB site: <http://www.stat.gov.mk>

Одговара:

м-р Благица Новковска, директор

Person responsible:

Blagica Novkovska MSc, Director

**BE MOЛИМЕ ПРИ КОРИСТЕЊЕТО НА ОВАА ПУБЛИКАЦИЈА, НАВЕДЕТЕ ГО ИЗВОРОТ
WHEN USING DATA CONTAINED HERE, PLEASE CITE THE SOURCE**

CIP - Каталогизација во публикација Национална и универзитетска библиотека
"Св. Климент Охридски", Скопје

31:631.115.1(497.7)"2007"

631.115.1(497.7)"2007"(083.41)

ПОПИС на земјоделството, 2007 : Индивидуални земјоделски стопанства групирани
според вкупно расположливата површина на земјиште, по региони. #Кн. #3 = Census of
agriculture, 2007 :

Individual agricultural holdings grouped by total available land, by regions. =B. =3. - Скопје :
Државен завод за статистика Република Македонија, 2008. - 111 стр. : илустр. ; 29 см

Текст напоредно на мак. и англ. јазик

ISBN 978-9989-197-14-7

1. Насп. ств. насл.

а) Земјоделски стопанства, индивидуални - Македонија - 2007 - Статистика
COBISS.MK-ID 72367114

ПРЕДГОВОР

Државниот завод за статистика на Република Македонија, во периодот од 1 до 15 јуни 2007 година, го спроведе Пописот на земјоделството во Република Македонија кој, како посебна статистичка операција, се спроведе за првпат по околу 40 години.

Критичен момент во овој Попис беше состојбата на 31 мај 2007 година, а за одредени прашања податоците се однесуваа за период од една година пред Пописот, односно од 1 јуни 2006 до 31 мај 2007 година.

Пописот беше спроведен врз основа на Законот за Попис на земјоделството во Република Македонија, 2007 ("Службен весник на Република Македонија" бр.39/06 и 113/06).

Методологијата, дефинициите и стандардите во овој Попис се во согласност со статистичката пракса во Република Македонија, како и со препораките на Статистичката служба на Европската унија - EUROSTAT и Светската организација за храна и земјоделство - FAO.

Првите резултати од Пописот на земјоделството, 2007 Државниот завод за статистика ги објави на 16.07.2007 година.

Книга III, во која се презентирани дефинитивните резултати од Пописот на земјоделството, 2007, содржи 27 табели со податоци за земјоделството во Република Македонија, според поголем број белези опфатени со Пописот. Податоците се прикажани на национално ниво и на ниво на региони според Номенклатурата на територијалните единици за статистика, НТЕС, од 2007 година.

Се надеваме дека со публикувањето на едицијата Попис на земјоделството, 2007, корисниците на статистички податоци ќе може да ги добијат најголем дел од потребните податоци. Секако, за сите дополнителни потреби за податоци од Пописот што не се содржани во оваа едиција, Државниот завод за статистика ќе овозможи пристап преку други форми на дисеминација, во согласност со Политиката на дисеминација на Пописот на земјоделството.

Директор,
м-р Благица Новковска





PREFACE

During the period from 1 to 15 June 2007, the State Statistical Office of the Republic of Macedonia carried out the Census of Agriculture in the Republic of Macedonia which, as specific statistical operation, was carried out for the first time in about 40 years.

The reference date of this Census was the situation on 31 May 2007, and for certain questions the data referred to the period of one year prior to the Census, i.e. from 1 June 2006 to 31 May 2007.

The Census was carried out according to the Law on Census of Agriculture in the Republic of Macedonia, 2007 ("Official Gazette of the Republic of Macedonia" No 39/06 and 113/06).

The methodology, the definitions and the standards for this Census are harmonized with the statistical practice in the Republic of Macedonia, as well as with the Recommendations of the Statistical Office of the European Union- EUROSTAT and the Food and Agriculture Organisation of the United Nations -FAO.

The State Statistical Office announced the first results of the Census of Agriculture, 2007, on 16 July 2007.

Book III, in which the final results of the Census of Agriculture, 2007 are presented, contains 27 tables with data on agriculture in the Republic of Macedonia, according to more topics covered by the Census. The data are presented on national and on regional level, according to the Nomenclature of Territorial Units for Statistics, NUTS, from 2007.

We hope that by publishing the edition "Census of Agriculture, 2007", the statistical data users will have a possibility to get the most of the necessary data. Certainly, for all additional data needs from the Census that are not included in this edition, the State Statistical Office will provide an access through the many forms of dissemination, in accordance with the Policy on dissemination of the Census of Agriculture.

Director,
Blagica Novkovska MSc




Содржина

ПРЕДГОВОР	3
МЕТОДОЛОШКИ ОБЈАСНУВАЊА.....	9
<i>Карта на општини и статистички региони</i>	27
Табела 1. Вкупно расположливо земјиште, користено земјоделско земјиште и број на одвоени делови на земјиштето	28
<i>Карта 1. Земјоделски стопанства според вкупно расположливата површина на земјиште</i>	31
Табела 2. Површина на користеното земјоделско земјиште по категории	32
Табела 3. Површина на користени ораници, бавчи и куќни градини.....	35
<i>Карта 2. Површина на користени ораници, бавчи и куќни градини</i>	38
Табела 4. Површина на жита	39
Табела 5. Површина на индустриски растенија	42
Табела 6. Површина на фуражни растенија.....	45
Табела 7. Површини на зеленчук, цвеќе и украсни растенија.....	48
Табела 8. Меѓупосеви, потпосеви и дополнителни посеви	51
Табела 9. Број на стебла и површина на овоштарници со јаболка, круши и сливи	54
Табела 10. Број на стебла и површина на овоштарници со цреши, вишни и кајсии.....	57
Табела 11. Број на стебла и површина на овоштарници со праски, ореви и бадеми.....	60
Табела 12. Лозови насади	63
Табела 13. Индивидуални земјоделски стопанства според користеното земјоделско земјиште, површини под овошни и лозови насади.....	66
Табела 14. Коњи, говеда, овци и кози	69
Табела 15. Свињи, живина, зајаци и пчелни семејства	72
<i>Карта 3. Говеда, овци, кози и свињи според вкупно расположливата површина на земјиште</i>	75
Табела 16. Земјоделски стопанства со добиток, живина, зајаци и пчелни семејства	76
Табела 17. Број и капацитет на објектите за сместување на добитокот и живината	79
Табела 18. Број и капацитет на објектите за сместување на органско ѓубриво	82
Табела 19. Број и капацитет на другите објекти.....	85
Табела 20. Број и капацитет на објектите за производство на печурки, на стаклениците и на пластениците.....	88
Табела 21. Сопствена земјоделска механизација	91
Табела 22. Сопствена земјоделска опрема	94
Табела 23. Површина третирана со ѓубрива и средства за заштита на растенијата	97
Табела 24. Наводнувана површина.....	100
Табела 25. Членови на домаќинствата кои работат на индивидуалните земјоделски стопанства, според возраст и пол.....	103
Табела 26. Членови на домаќинствата кои работат на индивидуалните земјоделски стопанства, според бројот на работните часови на земјоделското стопанство	106
Табела 27. Членови на домаќинствата кои работат на индивидуалните земјоделски стопанства, според претежна дејност	109



Contents

PREFACE	5
SYMBOLS AND ABBREVIATIONS	8
METHODOLOGICAL EXPLANATIONS	18
<i>Map of municipalities and statistical regions</i>	27
Table 1. Total available land, utilised agricultural land and number of parts of used agricultural land	28
<i>Map 1. Agricultural holdings by surface area of total available land</i>	31
Table 2. Area of utilised agricultural land, by categories	32
Table 3. Area of used arable land and gardens and kitchen gardens	35
<i>Map 2. Area of used arable land and gardens and kitchen gardens</i>	38
Table 4. Area under cereals	39
Table 5. Area under industrial crops	42
Table 6. Area under fodder crops	45
Table 7. Area under vegetable, flowers and decorative plants	48
Table 8. Interfield crops, combined and successive secondary crops	51
Table 9. Number of fruit trees and area under apples, pears and plums	54
Table 10. Number of fruit trees and area under cherries, sour cherries and apricots	57
Table 11. Number of fruit trees and area under peaches, walnuts and almonds	60
Table 12. Vineyards	63
Table 13. Individual agricultural holdings by utilised agricultural land, area under orchards and vineyards	66
Table 14. Horses, cattle, sheep and goats	69
Table 15. Pigs, poultry, hares and beehives	72
<i>Map 3. Cattle, sheep, goats and pigs, by surface area of total available land</i>	75
Table 16. Individual agricultural holdings with livestock, poultry, hares and beehives	76
Table 17. Number and capacity of facilities for livestock and poultry	79
Table 18. Number and capacity of facilities for organic fertilizer	82
Table 19. Number and capacity of the other facilities	85
Table 20. Number and capacity of facilities for production of mushrooms, glasshouses and plasticouses	88
Table 21. Private-owned agricultural mechanization	91
Table 22. Private-owned agricultural equipment	94
Table 23. Area treated with fertilizers and pesticides	97
Table 24. Irrigated area	100
Table 25. Households members who work at individual agricultural holdings, by age and gender	103
Table 26. Households members who work at individual agricultural holdings, by working hours	106
Table 27. Households members who work at individual agricultural holdings by main activity	109



СИМБОЛИ И КРАТЕНКИ

- нема појава
- 0 податокот е помал од 0,5 од дадената единица мерка
- 0,0 податокот е помал од 0,05 од дадената единица мерка
- ¹⁾ ознака за фуснота под табелата

m^3 кубни метри
 m^2 квадратни метри
ха хектари
kW киловати

SYMBOLS AND ABBREVIATIONS

- no entry
- 0 value is less than 0.5 of the unit of measure being used
- 0.0 value is less than 0.05 of the unit of measure being used
- ¹⁾ footnote beneath table

m^3 cubic meter
 m^2 square meter
ha hectares
kW kilowatt



МЕТОДОЛОШКИ ОБЈАСНУВАЊА

ПЕРИОД НА СПРОВЕДУВАЊЕ НА ПОПИСОТ

Пописот на земјоделството во Република Македонија е спроведен во периодот од 1 до 15 јуни 2007 година. Податоците во пописните обрасци се запишани според состојбата на 31 мај 2007 година, а за одредени прашања податоците се однесуваат за период од една година пред Пописот, односно од 1 јуни 2006 до 31 мај 2007 година.

Состојбата на одредена појава во одреден временски пресек во статистиката се нарекува "критичен момент на Пописот".

МЕТОД НА ПОПИШУВАЊЕ

Пописот е организиран според концептот на целосен опфат ("од врата до врата") што значи дека за време на Пописот беа посетени и евидентирани сите домаќинства на територијата на Република Македонија. Пописот е извршен по пат на интервју од страна на обучени овластени лица (попишувачи), со запишување на податоците во печатени обрасци.

Податоците за деловните субјекти и единиците во состав на деловните субјекти кои вршат земјоделско производство се пополнети од овластено лице, заверени од одговорно лице - управител/раководител на деловниот субјект и доставени по пошта до Државниот завод за статистика.

Основни пописни обрасци користени во Пописот се:

• **Образец ЗЕМ.П.1 (Прашалник за индивидуални земјоделски стопанства)** - за секое индивидуално земјоделско стопанство, како и за домаќинство кое поседува шума или рибник;

• **Образец ЗЕМ.П.2 (Прашалник за деловни субјекти)** - за секој деловен субјект и единица во состав на деловен субјект опфатен со Пописот.

ЕДИНИЦИ ОПФАТЕНИ СО ПОПИСОТ

Со Пописот беа опфатени следните единици:

- Индивидуални земјоделски стопанства
- Домаќинства кои поседуваат шума
- Домаќинства кои поседуваат рибник
- Деловните субјекти и единиците во состав на деловните субјекти кои во согласност со Националната класификација на дејностите, според претежната дејност, се распределени во секторот Земјоделство, лов и шумарство и
- Деловните субјекти и единиците во состав на деловните субјекти кои во согласност со Националната класификација на дејностите, според претежната дејност, не се распределени во секторот Земјоделство, лов и шумарство, но вршат активности во овој Сектор (земјоделски училишта, казнено-поправни домови, земјоделски научни институти, верски заедници и други).



ИНДИВИДУАЛНИ ЗЕМЈОДЕЛСКИ СТОПАНСТВА

Индивидуалните земјоделски стопанства претставуваат економски единици на земјоделското производство кои ги исполнуваат следните услови:

- користат 1000 м² или повеќе земјоделска површина или,
- користат помалку од 1000 м² или воопшто не користат земјоделско земјиште, но поседуваат одреден минимален број на добиток, живина или пчелни семејства и тоа:

- 1 крава и 1 теле, или
- 1 крава и 1 јуне, или
- 1 крава и две пораснати грла ситен добиток, или
- 5 пораснати овци или кози, или
- 3 пораснати свињи, или
- 4 пораснати овци или кози и свињи заедно, или
- 50 броја порасната живина, или
- 20 пчелни семејства.

По исклучок, опфатени се и домаќинствата кои имаат земјоделско производство, но не ги исполнуваат условите за индивидуално земјоделско стопанство, доколку земјоделското производство е единствен извор на приход за тие домаќинства.

ШУМА

Под шума се подразбира секоја површина поголема од 500 м² која е обрасната со шумски дрвја во видови насади и служи за производство на шумски сортименти или има заштитна функција или посебна намена.

РИБНИК

Рибник претставува ограничен, затворен простор, во кој се одгледуваат риби и кој може, по желба, да се полни со вода и да се празни. Како составен дел на рибникот се сметаат и каналите со кои се доведува и испушта водата од рибникот.

Деловен субјект - се подразбираат сите правни и физички лица што вршат дејност, со седиште на територијата на Република Македонија, регистрирани од надлежен орган во согласност со закон, односно основани со закон, како и организационите единици на странски друштва и странски трговци поединци кои вршат дејност на територијата на Република Македонија.

Единица во состав на деловниот субјект - се подразбира подружница, претставништво или друга организациона единица (продавница, магацин, погон и др.), организирана со одлука на деловниот субјект според прописите на Република Македонија. Единицата во состав нема својство на правно лице, работи под фирмата на деловниот субјект што ја организирал и може да ги врши сите дејности од предметот на работење на деловниот субјект.



ПОДАТОЦИ ЗА СТОПАНСТВОТО

Податоците за стопанството се прикажани во општината каде што се наоѓа седиштето на стопанството, односно поголемиот дел од стопанството-имотот.

КОРИСТЕНО ЗЕМЈОДЕЛСКО ЗЕМЈИШТЕ

Под поимот користено земјоделско земјиште се подразбира земјиште кое се користи за одгледување на земјоделски култури. Тоа претставува збир од површините на користени ораници и бавчи, куќни градини, овоштарници, лозја, ливади, пасишта и расадници на земјоделско земјиште.

ОДВОЕНИ ДЕЛОВИ НА КОРИСТЕНО ЗЕМЈИШТЕ

Одвоен дел претставува секоја површина на земјоделско земјиште што го користи стопанството/деловниот субјект, обиколен со туѓа површина на земјиште. Одвоениот дел може да се состои од една или повеќе катастарски парцели и на него може да се наоѓаат една или повеќе земјоделски култури (градинарски посеви, индустриски посеви, овоштарници, ливади и др.).

КОРИСТЕНИ ОРАНИЦИ И БАВЧИ

Ораници и бавчи се површини на земјиштето кои редовно се обработуваат и посевите се сеат/садат по одреден редослед (плодород). Плодород претставува редовна и однапред одредена смена на посевите со цел за поефикасно користење на земјиштето.

КУЌНИ ГРАДИНИ

Куќни градини се површини (обично покрај куќите) кои се користат за производство на земјоделски производи наменети за исхрана на лицата на стопанството. Куќните градини не се вклучени во плодородот.


ОВОШТАРНИЦИ

Овоштарници претставуваат земјоделски површини на кои се одгледуваат овошни стебла, без оглед на тоа како се уредени насадите, колкаво е растојанието помеѓу стеблата и дали се употребуваат агротехнички и механизирани мерки за обработка.

Податоците се однесуваат на вкупниот и родниот број на овошни стебла, како и на вкупната површина на овошните насади.

Во вкупен број на овошки се вклучени сите овошни стебла, без разлика на староста и родноста.

Родни овошки се овошни стебла кои се способни да дадат род во текот на годината, независно дали имале род во тековната година.



ЛОЗЈА

Лозја се површини на кои се одгледуваат пенушки винова лоза (трпезни и вински сорти) со вообичаено растојание на одгледување за одредена сорта.

Трпезните сорти се наменети за исхрана на населението во свежа состојба, а винските сорти се наменети за преработка во вино, ракија и други преработки од грозје.

Податоците се однесуваат на вкупниот и родниот број на пенушки, како и на вкупната површина под лозја.

Во вкупен број на пенушки винова лоза се вклучени сите пенушки винова лоза, без разлика на староста.

Родни пенушки се оние кои се способни да дадат род во текот на годината, независно дали имале род во тековната година.

ЛИВАДИ

Ливада претставува земјиште кое се користи за одгледување на тревни, односно фуражни растенија и кое редовно се коси неколку пати годишно, односно се коси барем еднаш во текот на вегетациската сезона. Ливадата може да е засеана или природна (самоникната).

ПАСИШТА

Пасиште претставува земјоделска површина на земјиште кое се користи за пасење на добитокот во текот на вегетациската сезона, односно барем во еден дел од годината. Пасиштата може да се низински (интензивни) и ридско-планински (екстензивни).

РАСАДНИЦИ

Под расадник се подразбира површина на земјоделско земјиште која се користи за производство на садници, без оглед на тоа за какви видови садници се користи (шумски, парковски, овошни или лозови).

ШУМСКО ЗЕМЈИШТЕ

Под шумско земјиште се подразбира површина обрасната со шумски дрвја, шумски грмушки, како и површина под шумски расадници засадени на шумско земјиште. Под шумско земјиште се подразбира и површина засадена со ветрозаштитни појаси, како и голините во рамките на шумата.

ДРУГО ЗЕМЈИШТЕ

Категоријата “друго земјиште” ја сочинуваат земјоделското некористено земјиште и необработливото земјиште.

- Земјоделско некористено земјиште претставува земјоделска површина со која располага стопанството, но која на критичниот момент не се обработува од економски, социјални или други причини, односно не се користи за земјоделско производство. Оваа површина не влегува во системот на плодород.

- Под необработливо земјиште се подразбира земјиште под згради, патишта, дворови, каменоломи, рибници, бари, карпести површини, песочишта и слично.



ВКУПНО РАСПОЛОЖЛИВА ПОВРШИНА НА ЗЕМЈИШТЕ

Вкупно расположливата површина на земјиште претставува збир на вкупното користено земјоделско земјиште, шумското земјиште и другото земјиште.

КОРИСТЕНИ ОРАНИЦИ, БАВЧИ И КУЌНИ ГРАДИНИ

Ораници, бавчи и куќни градини се површини на кои се одгледуваат житни, индустриски, градинарски и добиточни растенија, цвеќе, лековити и ароматични растенија, украсни растенија, семенски и саден материјал.

Доколку на иста површина во текот на годината се сеени или садени повеќе култури (истовремено или последователно), површината е пресметана само еднаш при што е прибиран податок за главниот посев.

Главен посев е посевот со највисока производствена вредност. Доколку не е можно да се определи главен посев според висината на вредноста на производството, тогаш за главен посев се смета оној посев кој е присутен на површината подолг временски период.

Угари и други незасеани ораници и бавчи се површини кои се вклучени во плодоредот, но од кои не се добива принос во текот на годината (**угари**) или кои заради одредени причини (поплави, недостиг на вода и слично) не се засеани.

Ако од овие површини не се добивале приноси повеќе од 5 години, тие се запишани во "Друго земјиште".

ЗЕЛЕНЧУК, ЦВЕЌЕ И УКРАСНИ РАСТЕНИЈА

Запишани се површините под зеленчук, цвеќе и украсни растенија (без расадници) на отворено, под заштитен простор и во куќни градини.


Податоците за површини на отворено се однесуваат на засеаните површини со посеви кои се одгледуваат на отворено, во плодоред со други посеви.

Површините под заштитен простор се однесуваат на површините под посеви кои во текот на целиот или поголемиот период на одгледување се покриени со цврста или мека пластика (пластеници) или со стакленици.

МЕЃУПОСЕВИ, ПОТПОСЕВИ И ДОПОЛНИТЕЛНИ ПОСЕВИ НА ОРАНИЦИТЕ И БАВЧИТЕ

Површините на посевите засеани заедно со главниот посев (меѓупосеви, потпосеви), како и површините со посеви кои се засеани по прибирањето на главниот посев (дополнителни посеви) претставуваат меѓупосеви, потпосеви и дополнителни посеви на ораниците и бавчите.

Површините на меѓупосевите, потпосевите и дополнителните посеви се веќе прикажани во површините на главниот посев и не влегуваат во површината на вкупното користено земјоделско земјиште.



ДОБИТОК ПО ВИДОВИ И ПО КАТЕГОРИИ

Добитокот е опфатен по видови и по категории без оглед на тоа дали во времето на Пописот е сместен на индивидуалното земјоделско стопанство/деловниот субјект, или на друго место.

Со Пописот беа опфатени коњите, говедата, овците, козите, свињите, живината, зајациите и пчелните семејства.

Коњи

Се однесува на бројот на сите коњи вкупно (ждребиња, кобили и ждребици, пастуви и кастрирани коњи), без оглед на нивниот пол, староста и намената на чување.

Говеда до 1 година

Говедата **до 1 година** се опишуваат според полот (машки и женски грла говеда).

Говеда од 1 до 2 години

Говедата **од 1 до 2 години** се опишуваат според полот и намената (машки грла и женски грла за гоење и приплод).

Говеда над 2 години

Говедата стари **над 2 години**, исто така, се опишуваат според полот и намената (машки грла-бикови и волови и женски грла-јуници, стелни јуници, молзни крави и други крави).

Машки грла (бикови и волови)

Бикови се машки приплодни грла.

Волови се машки кастрирани грла, стари преку 2 години, кои се користат за работа.

Јуници се говеда од женски пол, стари преку 2 години, кои сè уште не се телеле.

Стелни јуници се говеда од женски пол, стари преку 2 години, од кои се очекува првиот подмладок (пород).

Молзни крави се крави кои се чуваат за производство на млеко. Тука се вклучени и стелните крави кои моментално не се молзат. Молзните крави кои се товат по последната лактација и се наменети за колење, до моментот на Пописот, се вклучуваат во оваа категорија.

Други крави се женските грла говеда кои се чуваат главно за одгледување на телиња и кои не се молзат. Тука се вклучени и кравите кои по телењето се користат за работа, како и други крави наменети за колење.

Овци

Податоците за овците се однесуваат на бројот на овци според староста и намената (јагниња и шилежиња, овци-женски грла за приплод и овни и други пораснати овци).

Јагниња и шилежиња се млади овци од двата пола, до 1 година старост.

Овци и женски грла за приплод се женските грла над една година старост кои веќе се објагиле и оние од кои се очекува прв подмладок.

Овни и други овци - се однесува на податокот за бројот на сите машки и сите останати грла (јалови овци и др.) Тука се вклучени и овците за колење кои веќе се објагиле.

Кози

Податоците за козите се однесуваат на бројот на кози според староста и намената (јариња, кози-молзни женски грла за приплод, како и јарци и други пораснати кози).

Јариња се млади кози од двата пола, до една година старост.

Кози се женски грла за приплод над една година старост кои веќе се окозиле и оние од кои се очекува прв подмладок.

Јарци и други кози - се однесува на податокот за бројот на сите машки и сите останати грла (јалови кози и др.). Тука се вклучени и козите за колење кои веќе се окозиле.



Свињи

Податоците за свињите се однесуваат на бројот на свињи според тежината и намената (прасиња до 20 кг, 21-50 кг, 51-80 кг, 81-110 кг и над 110 кг, назимки, спрасни назимки, маторици и нерези).

Назимки се одбрани млади женски грла за приплод кои сè уште не се оплодиле.

Спрасни назимки се млади приплодни женски грла од кои се очекува првиот подмладок.

Маторици се женски приплодни грла кои се праселе барем еднаш. Тука не се вклучуваат маториците кои се товат пред колење.

Нерези се машки приплодни грла. Тука не се вклучуваат нерезите кои се товат пред колење.

Зајаци

Се опишуваат сите зајаци на стопанството, без оглед на видот, староста, полот и намената.

Живина

Податоците се однесуваат на бројот на живината според видот, намената, полот и староста.

Бројлери се пилиња наменети за тов.

Несилки се сите кокошки кои почнале да несат, без оглед на тоа дали јајцата се за консумна употреба или за насад. Тука се вклучени младите кокошки пред несење и старите кокошки несилки (наменети за колење).

Друга живина се однесува на петли, шатки, бисерки, препелици, фазани и друго, без оглед на староста, полот и намената.

Пчелни семејства, вкупно

Податоците се однесуваат на бројот на пчелни семејства на стопанството, без оглед на начинот на одгледување (со кошница, сандак и слично).

ОБЈЕКТИ НА СТОПАНСТВОТО

Објект на земјоделското стопанство е секој самостоен градежен објект што има четири постојани сидови покриени со покрив со еден или повеќе влезови.

Како објекти не се сметаат објектите кои се изградени од слаб материјал (керпич, плитар, штици и друго) ниту визбите и таваните без оглед на тоа што можат да се користат за сместување на земјоделски или други производи, освен ако не се специјално изградени за таа намена (вински визби и сл.).

Во случај да се користат повеќе објекти со иста намена, нивниот број, површина и зафатнина се искажани збирно. Доколку објектот е постар од 20 години, но на него се правени комплетни реконструкции и/или доградби, тој се смета како објект со старост до 20 години.

Површина (m^2) - претставува податок за корисната површина на објектите со иста намена која се пресметува како збир на корисните површини на сите делови од објектите, мерени од внатрешната страна на сидовите. Податокот за површината се изразува во квадратни метри (m^2).

Кај земјоделските објекти, како што се свињарници, живинарници, коњушници и штали за говеда и друго, се смета само површината под покрив, но не и оградените простори (испусти) што не се под покрив.

Зафатнина - волумен (m^3) - зафатнината на еден објект се пресметува како збир на зафатнините на одделните делови на објектот, при што површината на соодветните делови на објектот се множи со просечната висина на тој дел на објектот.

За објектите како што се резервоари и силоси, се искажува соодветната шуплина во m^3 , што значи без дебелината на надворешните сидови и облоги, не пресметувајќи ги ископините над пропишаниот профил.

Објектот кој има повеќе простории или повеќе нивоа со различна намена, се опишува според претежноста на намената.

Според намената, објектите на земјоделското стопанство се групираат на објекти за сместување на добиток и живина, објекти за сместување на органско ѓубриво и други објекти на стопанството.



МЕХАНИЗАЦИЈА И ОПРЕМА

Механизацијата и опремата се опишани според сопственоста и староста, без разлика на типот и производителот од кој се набавени.

Како механизација и опрема на стопанството се сметаат механизацијата и опремата кои се во исправна состојба или кои со мала поправка може да се доведат во исправна состојба.

Прибрани се податоци за:

- Едноосовински трактори-во оваа група спаѓаат тракторите со една оска (со 2 тркала) како што се мотокултиваторите, мотофрезите и слично;
- Двоосовински трактори-во оваа група спаѓаат тракторите со две оски (со 4 тркала) и тракторите гасеничари, а се поделени според силата на моторот изразена во киловати (kW), односно во коњски сили (kS);
- Комбајни за жито;
- Машины за прибирање на земјоделски производи;
- Машины за сеење, садење и расадување;
- Други машини - растурачи на ѓубриво, прскалки и слично;
- Опрема за наводнување - моторни пумпи и цевки;
- Машины за молзење;
- Гроздомелачки;
- Друга опрема - брани, плугови, валјаци, сушари и слично;
- Транспортни возила - камиони, комби-возила и други целосно механизирани средства за превоз на производите и материјалите на индивидуалното земјоделско стопанство;
- Тракторски приколки - вкупниот број на тракторски приколки од сите видови, без оглед на носивоста и начинот на истоварање.

ПОВРШНИ ТРЕТИРАНИ СО ЃУБРИВА И СРЕДСТВА ЗА ЗАШТИТА НА РАСТЕНИЈАТА

Површина третирана со минерални ѓубрива - претставува површина третирана со азотни, фосфорни, калиумови и мешани ѓубрива.

Површина третирана со органски ѓубрива - претставува површина третирана со ѓубрива од органско потекло, произведени на стопанството или набавени од други.

Средства за заштита на растенијата се:

- Хербициди - средства за заштита на растенијата кои се користат за уништување на штетните треви-плевели;
- Инсектициди - средства за заштита на растенијата кои се користат за уништување на штетните инсекти;
- Фунгициди - средства за заштита на растенијата кои се користат за уништување на габите кои предизвикуваат болести;
- Родентициди - средства за заштита на растенијата кои се користат за уништување на штетните глодари.

НАВОДНУВАНИ ПОВРШНИ

Наводнувани површини се оние што се наводнувани најмалку еднаш во периодот од 01.06.2006 до 31.05.2007. Податоци се однесуваат на вкупната наводнувана површина и на наводнуваната површина по групи посеви (жита, индустриски култури, зеленчук, фуражни култури, овоштарници, лозја, ливади и други).



ЧЛЕНОВИ НА ДОМАЌИНСТВАТА КОИ РАБОТАТ НА ИНДИВИДУАЛНИТЕ ЗЕМЈОДЕЛСКИ СТОПАНСТВА

Со Пописот беа опфатени и членовите на домаќинствата кои работат на индивидуалните земјоделски стопанства.

Лицата на возраст на 15 години и повеќе кои работат на индивидуалните земјоделски стопанства, класифицирани се според возраста и полот, според работните часови одработени на земјоделските стопанства и според претежната дејност.

Под претежна дејност се подразбира дејноста која се врши на индивидуалното земјоделско стопанство во поголемиот дел од годината, односно дејноста на која се троши најголем дел од времето.

СЕЗОНСКИ АНГАЖИРАНИ ЛИЦА НА СТОПАНСТВОТО КОИ НЕ СЕ ЧЛЕНОВИ НА ДОМАЌИНСТВОТО/АТА

Како сезонска работна сила на стопанството се сметаат лицата кои во референтниот период на Пописот повремено вршеле земјоделски активности на стопанството. Периодот од една година е земен како референтен период од причина што работата на стопанството е повремена, во одредени временски периоди во текот на годината (сезонска работа).

Сезонски ангажираните лица на индивидуалното земјоделско стопанство се распоредуваат според бројот на одработените работни часови. Овие лица не се членови на домаќинството/ата.

ВРАБОТЕНИ ВО ДЕЛОВНИТЕ СУБЈЕКТИ

Со Пописот беа опфатени и вработените во деловните субјекти според школската подготовка, според работниот однос и според бројот на работните часови.



METHODOLOGICAL EXPLANATIONS

ENUMERATION PERIOD

The Census of Agriculture in the Republic of Macedonia was conducted in the period from 1 to 15 June 2007. The data in the Census forms have been recorded according to the situation on 31 May 2007, and for certain questions the data refer to the period of one year prior to the Census, namely from 1 June 2006 to 31 May 2007.

The state of specific phenomenon at determined temporal intersection in statistics is called “reference date/period of the Census”.

METHOD OF ENUMERATION

The Census was organised according to the concept of complete coverage (“door to door”), which means that during the Census all households on the territory of the Republic of Macedonia were visited and recorded. The Census was carried out by trained authorised persons (enumerators) by interviewing (face to face interview) and the data were recorded in printed census forms (questionnaires).

Data on business entities and the local units that perform agricultural production are filled in by an authorised person, verified by the responsible person - manager/head of the business entity and delivered by post to the State Statistical Office.

Basic census forms used in the Census were:

- **Form ZEM.P.1 (Questionnaire for Individual Agricultural Holdings)** - for each individual agricultural holding, as well as for a household that owns forest or fish pond;
- **Form ZEM.P.2 (Questionnaire for Business Entities)** - for each business entity and local unit covered by the Census.

UNITS COVERED BY THE CENSUS

The following units were covered by the Census:

- Individual agricultural holdings
- Households that own forest
- Households that own fish pond
- Business entities and the local units which in accordance to the National Classification of Activities, by main activity are distributed in the sector of Agriculture, hunting and forestry and
- Business entities and the local units which in accordance to the National Classification of Activities, by main activity are not distributed in the sector of Agriculture, hunting and forestry, but which perform activities in this sector (agricultural schools, borstals, agricultural scientific institutes, religious communities and other)



INDIVIDUAL AGRICULTURAL HOLDINGS

Individual agricultural holdings are economic units of agricultural production which meet the following requirements:

- they use 1000 m² of agricultural area or more or,
- they use less than 1000 m² of agricultural land or do not use one at all, but they own certain minimum number of livestock, poultry or beehives:

- 1 cow and 1 calf, or
- 1 cow and 1 heifer, or
- 1 cow and two adult heads of small livestock, or
- 5 adult sheep or goats, or
- 3 adult pigs, or
- 4 adult sheep or goats and pigs together, or
- 50 numbers of adult poultry, or
- 20 beehives.

As exception, here are also included the households that have agricultural production, but do not meet the requirements for individual agricultural holding, if the agricultural production is the unique source of income for those households.

FOREST

A forest is every area over 500 m² overgrown with forest trees in the form of stands and is used for production of forest assortments or has a protective function or a special purpose.

FISH POND


A fish pond is limited, closed space for rearing fish and can be filled with water and emptied. As integral part of the fish pond are considered the channels for bringing water into and discharging it from the fish pond.

Business entity - all legal and natural persons who perform an activity, with headquarter on the territory of the Republic of Macedonia, registered by a competent authority in accordance to the law i.e. established by the law, as well as the organisational units of foreign companies and foreign sole proprietors that perform activity on the territory of the Republic of Macedonia.

Local unit - means subsidiary, representative office or other organisational unit (store, warehouse, plant and other), organised with a decision of the business entity according to the regulations in the Republic of Macedonia. The local unit does not have a function of legal person, it works for the business entity that organised it and it can perform all activities from the area of working of the business entity.

DATA ON THE HOLDING

Data on the holding are shown in the municipality where the headquarter of the holding is located i.e. the larger part of the holding-the property.



UTILISED AGRICULTURAL LAND

Utilised agricultural land means land used for cultivation of agricultural crops. It represents the total of the areas of used arable land and gardens, orchards, vineyards, meadows, pastures and nurseries on the agricultural land.

SEPARATE PARTS OF USED LAND

Separate part is every area of the agricultural land used by the holding, surrounded by someone else's land. The separate part can contain one or more cadastre parcels and one or more agricultural crops can be found on it (garden crops, industrial crops, orchards, meadows and other).

KITCHEN GARDENS

Kitchen gardens are areas (usually by the houses) used for production of agricultural products intended for nutrition of the persons at the holding. Kitchen gardens are not included in the crop rotation.

ORCHARDS

Orchards are agricultural areas where fruit trees are cultivated, regardless of the arrangement of the stands, the distance between the trees and whether agro-technical and mechanized operations for cultivation are applied.

The data refer to the total number and the number of fruit-bearing trees, as well as to the total surface area of the fruit stands.

All fruit trees are included in the total number of fruit trees, regardless of the age and the bearing.

Fruit-bearing trees refer to fruit trees able to bear fruit during the year, regardless if they bore fruit during the current year.

VINEYARDS

Vineyards refer to areas on which stocks of grape-vines are cultivated (table and vine sorts) with usual distance of cultivation for certain sort.

Table sorts are intended for nutrition of population in fresh condition, and the vine sorts are intended for wine, brandy and other grape processing.

Data refer to the total number and the number of bearing stocks, as well as to the total area under vineyards.

All stocks of grape - vines are included in the total number of stocks of grape - vines, regardless of how old they are.

Bearing grape-vines are those which are able to bear during the year, regardless if they bore during the current year.

MEADOWS

Meadow is land used for cultivation of grass i.e. fodder crops and it is regularly mown several times a year i.e. mown at least once during the vegetation season. The meadow can be sown or natural (self-sown).



PASTURES

Pasture refers to agricultural land area used for grazing the livestock during the growing season, i.e. at least once during the year. Pastures can be lowland (intensive) and hilly-mountainous (extensive).

NURSERIES

Nursery means an area of agricultural land used for seedling production, regardless of what kinds of seedlings it is used for (forest, park, fruit or grape).

FOREST LAND

Forest land is an area overgrown with forest trees, forest bushes as well as an area under forest nurseries planted on forest land. Forest land also means an area planted with windbreaks, as well as the moorlands within the forest.

OTHER LAND

The category “other land” comprises agricultural unused land and unarable land.

- Agricultural unused land is agricultural area in disposal of the holding, but which is not cultivated on the reference date due to economic, social and other reasons, i.e. which is not used for agricultural production. This area is not included in the system of crop rotation.

- Unarable land means land under buildings, roads, yards, quarries, fish ponds, ponds, rocky areas, sandy terrains etc.

TOTAL AVAILABLE LAND

The total available area of land is a sum of the total used agricultural land, forest land and other land.

USED ARABLE LAND, GARDENS AND KITCHEN GARDENS

Arable land, gardens and kitchen gardens refer to land area under cultivation, with cereals, industrial, vegetable and fodder crops, flowers, medicinal and aromatic plants, decorative plants, seed and seedling material.

If on the same area during the year more cultures are sown or planted (simultaneously or consecutively), the area is calculated only once and the data are collected for the main crop.

A main crop is a crop with highest production value. If it is not possible to determine a main crop according to the height of the production value, then the crop present on the area for a longer period of time is considered as a main crop.

Fallow and other unsown arable land and gardens are areas included in the crop rotation, but which do not give annual yields (**fallow**) or which, due to some reasons (floods, lack of water etc.), are not sown.

If these areas do not give yields more than 5 years, they are enumerated in “Other land”.



VEGETABLE, FLOWERS AND DECORATIVE PLANTS

Here are enumerated areas under vegetable, flowers and decorative plants (except nurseries) in open space, under protected space and at the kitchen gardens.

Data on areas in open space refer to the sown areas with crops cultivated in open space, in crop rotation with other crops.

Areas under protected space refer to the areas under the crops which during the whole or the longer period of cultivation are covered with hard or soft plastic (plastichouses) or with glasshouses.

MIXED, COMBINED AND SUCCESSIVE SECONDARY CROPS ON ARABLE LAND

Areas of crops sown together with the main crop (mixed, combined crops), as well as areas with crops sown after the main crop is harvested (successive secondary crops) are mixed, combined and successive secondary crops on arable land and gardens.

Areas of mixed, combined and successive secondary crops are already shown within the areas of the main crop and they are not included in the area of the total used agricultural land.

LIVESTOCK BY TYPES AND CATEGORIES

The livestock is covered by types and categories regardless of whether at the time of the Census it is situated at the individual agricultural holding/business entity, or in other place.

The Census covered horses, cattle, sheep, goats, pigs, poultry, hares and beehives.

Horses

Refers to the number of all horses together (colts, mares and fillies in foal, stallions and geldings), regardless of their gender, age and purpose of rearing.

Cattle up to 1 year old

Cattle **up to 1 year old** are enumerated by gender (male and female cattle heads).

Cattle from 1 to 2 years old

Cattle **from 1 to 2 years old** are enumerated by gender and purpose of rearing (male and female heads for fattening and breeding).

Cattle over 2 years old

Cattle aged **2 years and over** are also enumerated by gender and purpose of rearing (male heads-bulls and oxen and female heads - heifers, heifers in calf, dairy cows and other cows).

Male heads (bulls and oxen)



Bulls are male breeding heads.

Oxen are male castrated heads, 2 or more years old, used for work.

Heifers are female cattle, 2 or more years old, which have not calved yet.

Heifers in calf are female cattle, 2 or more years old, from which the first offspring is expected.

Dairy cows are kept mainly for milk production. Cows that are dry at the moment are included here. Dairy cows fattened after the first lactation and intended for slaughter, till the moment of the Census, are included in this category.

Other cows are female heads reared primarily for breeding and they are not milked. Cows used for work after calving, as well as other cows intended for slaughter, are also included here.

Sheep

Data on sheep refer to the number of sheep by age and purpose (lambs and tags, sheep - female breeding heads and rams and adult sheep).

Lambs and tags are young sheep of both genders, under one year old.

Female breeding sheep include female heads over one year old which have already lambed and those from which the first offspring is expected.

Rams and other sheep - refers to data on the number of all male and other heads (barren sheep, etc). Sheep for slaughter which have already lambed are also included.

Goats

Data on goats refer to the number of goats by age and purpose (nanny goats, goats-breeding dairy female heads, as well as billy goats and other adult goats).

Nanny goats are young goats of both genders, under one year old.

Goats are female breeding heads over one year old which have already kidded and those expected to have the first offspring.

Billy goats and other goats - refers to data on the number of all male and other heads (barren goats, etc). Goats for slaughter which have already kidded are also included.

Pigs

Data on pigs refer to the number of pigs by weight and purpose (porkers under 20 kg, 21-50 kg, 51-80 kg, 81-110 kg and over 110 kg, gilts, in-pig gilts, sows and boars).

Gilts are selected young female heads for breeding, which have not farrowed yet.

Farrow gilts are young female heads for breeding expecting their first offspring.

Sows are female breeding heads which have farrowed at least once. Sows fattened before slaughter are not included here.

Boars are male breeding heads. Boars fattened before slaughter are not included.


Hares

The total number of hares at the holding is included, regardless of type, age, gender and purpose.

Poultry

Data refer to the number of poultry by type, purpose, gender and age.

Broilers are fattened chicken.



Egg-laying hens are hens which have already started to lay eggs, regardless of whether the eggs are for consumption or for hatch. Young hens before laying eggs and old egg-laying hens (intended for slaughter), are included here.

Other poultry refers to roosters, ducks, Guinea fowls, quails, pheasants and other, regardless of age, gender and purpose.

Beehives, total

Data refer to the number of beehives at the holding, regardless of the way of keeping (bee-hive, box, etc).

FACILITIES OF THE HOLDING

Every independent construction with four permanent walls covered with a roof and has one or more entrances is considered as facility of the agricultural holding.

Constructions built of poor material, brick, reeds, boards and others, basement or garret, regardless of their potential use for storing agricultural or other products, are not considered as facilities of the holding.

The number, the surface and the volume of facilities used for the same purpose are shown as total. If facilities are older than 20 years, but have undergone complete reconstructions and/or some additions are made on it, then they are considered as 20 year-old facilities.

Surface (m²) – is information on the usable surface of the facilities with the same purpose, calculated as a sum of the usable surfaces of all parts of the constructions, measured from the interior side of the walls. Information for surface is expressed in square meters (m²).

For agricultural facilities such as swineherds, poultry houses, horse stables, livestock stables and others, only the surface under a roof is taken into consideration, while the fenced pales (outlets) which are not covered are not considered.

Capacity - volume (m³)- volume of facilities is calculated as a sum of the volumes of the separate parts of the facilities, whereupon the surface of each part is multiplied with the average height of that part.

For facilities, such as tanks and silos, the hollow is expressed in m³, without the thickness of the exterior walls and panelling, not calculating the excavations above the prescribed profile.

Facilities with more premises or more levels with different purpose are enumerated according to their predominant purpose.

The facilities of the agricultural holding, according to their purpose, are classified as facilities for livestock and poultry, facilities for organic fertilizers and other facilities of the holding.

MECHANIZATION AND EQUIPMENT

Mechanization and equipment are enumerated according to ownership and age, regardless of the type and the producer they are purchased from.

As mechanization and equipment of the holding are considered the mechanization and the equipment that are in a good order or that with some small repair could be brought in good order.

Data are collected on:

- Cultivators- tractors with one axle (with 2 wheels) such as motor-cultivator, motor-milling machine and similar;
- Four-wheel - tractors with two axles (with 4 wheels) as well as caterpillar tractors belong to this group and are divided according to the driving power expressed in kilowatts (kW), more exactly in horse power (HP).
- Combine for cereals;



- Machines for collecting agricultural products;
- Machines for sowing, planting and transplanting;
- Other machines- fertilizer spreaders, sprinklers and other;
- Equipment for irrigation- motor- pumps and pipes;
- Milking equipment;
- Grape presses;
- Other equipment- dams, ploughs, rollers, dryers and other;
- Vehicles - trucks, vans and other completely mechanized vehicles for transportation of products and materials of the individual agricultural holding;
- Tractor trailers- sum of the tractor trailers of all kinds, regardless of the capacity and the way of unloading.

AREAS TREATED WITH FERTILISERS AND PESTICIDES

Area treated with mineral fertilisers is an area treated with nitrogenous, phosphorous, potassic and mixed fertilisers.

Area treated with organic fertilisers is an area treated with fertilisers from organic origin, produced at the holding or purchased from others.

Pesticides are:

- Herbicides - pesticides used for destroying harmful grasses - weeds.
- Insecticides - pesticides used for destroying harmful insects.
- Fungicides - pesticides used for destroying fungi which cause diseases.
- Rodenticides - pesticides used for destroying harmful rodents.

IRRIGATED AREAS

Irrigated areas represent areas actually irrigated at least once in the period from 01.06.2006 to 31.05.2007. Data refer to the total irrigated area and to the irrigated area by group of crops (cereals, industrial crops, vegetable crops, fodder crops, orchards, vineyards, meadows, etc).

HOUSEHOLD MEMBERS WORKING AT THE INDIVIDUAL AGRICULTURAL HOLDINGS

Members of the household/households that work at the individual agricultural holdings were covered by the Census.

Persons aged 15 years and over that work at the individual agricultural holdings, are classified according to the age and the sex, working hours on agricultural holdings and by main activity.

Principal activity means an activity performed at the individual agricultural holding during most of the year, i.e. an activity which most of the time is spent on.



SEASONALLY ENGAGED PERSONS BY THE HOLDING WHO ARE NOT MEMBERS OF THE HOUSEHOLD/ HOUSEHOLDS

Seasonally engaged persons are the persons who performed some agricultural activities at the holding periodically, during the reference period. The period of one year is taken as a reference period because the work at the holding is temporary, in specific periods of the year (seasonal work).

Seasonally engaged persons by the individual agricultural holding are distributed according to the number of performed working hours. These persons are not members of the household/ households.

EMPLOYEES AT THE BUSINESS ENTITIES

Employees at the business entities according to the educational attainment, the working relationship and the number of working hours were covered by the Census.



Карта на општини и статистички региони

Map of municipalities and statistical regions



Табела 1. Вкупно расположливо земјиште, користено земјоделско земјиште и број на одвоени делови на земјиштето
Table 1. Total available land, utilised agricultural land and number of parts of used agricultural land

	Број на индивидуални земјоделски стопанства / Number of individual agricultural holdings	Вкупно расположлива површина на земјиштето, ха / Surface area of total available land, ha	Користено земјоделско земјиште, ха/ Utilised agricultural land, ha				Број на одвоени делови на користено земјиште / Number of parts of used agricultural land	
			вкупно користено земјиште / Total available land	сопствено земјиште / Own land	земено на користење од други / Leased land	дадено на користење на други / Rented land		
Република Македонија	192378	321813.70	264338.58	222819.95	46720.93	5202.29	636911	Republic of Macedonia
до 0.50 ха	83502	36280.64	21478.57	21197.39	2307.45	2026.28	148301	up to 0.50 ha
0.51 - 1,00 ха	38598	38553.79	29690.11	27942.44	2828.36	1080.69	115262	0.51 - 1,00 ha
1.01 - 3,00 ха	50422	108652.16	90998.22	82262.14	10121.22	1385.14	234958	1.01 - 3,00 ha
3.01 - 5,00 ха	11919	53351.73	46365.84	40280.14	6503.62	417.92	76702	3.01 - 5,00 ha
5.01 - 8,00 ха	5067	36030.69	31657.60	26152.15	5659.18	153.74	37665	5.01 - 8,00 ha
8.01 - 10,00 ха	1212	12320.92	11037.78	8394.61	2721.68	78.51	9902	8.01 - 10,00 ha
над 10 ха	1658	36623.77	33110.46	16591.08	16579.40	60.02	14121	above 10 ha
Вардарски регион	23287	37858.96	33313.39	25509.23	8221.27	417.11	55775	Vardar Region
до 0.50 ха	10677	4337.80	2887.05	2665.79	390.29	169.04	14488	up to 0.50 ha
0.51 - 1,00 ха	4803	4409.29	3701.12	3350.23	441.39	90.49	10344	0.51 - 1,00 ha
1.01 - 3,00 ха	5542	11191.94	9949.97	8873.10	1160.96	84.09	19165	1.01 - 3,00 ha
3.01 - 5,00 ха	1200	5172.45	4712.80	3935.84	809.55	32.59	5755	3.01 - 5,00 ha
5.01 - 8,00 ха	555	3768.20	3487.68	2769.81	734.52	16.65	3082	5.01 - 8,00 ha
8.01 - 10,00 ха	196	1916.79	1812.20	1156.95	676.50	21.25	1086	8.01 - 10,00 ha
над 10 ха	314	7062.49	6762.58	2757.51	4008.06	3.00	1855	above 10 ha
Источен регион	27795	57504.26	39550.04	34570.68	5699.00	719.64	96942	East Region
до 0.50 ха	12466	7467.94	3117.84	3185.97	253.91	322.03	23317	up to 0.50 ha
0.51 - 1,00 ха	5306	6754.83	4014.99	3903.27	272.33	160.61	17551	0.51 - 1,00 ha
1.01 - 3,00 ха	6974	18149.78	12438.94	11696.23	901.04	158.32	35008	1.01 - 3,00 ha
3.01 - 5,00 ха	1720	8959.18	6693.48	6154.97	580.14	41.63	11172	3.01 - 5,00 ha
5.01 - 8,00 ха	869	6903.09	5419.27	4831.65	606.17	18.55	6231	5.01 - 8,00 ha
8.01 - 10,00 ха	183	2006.58	1659.95	1447.29	221.86	9.20	1270	8.01 - 10,00 ha
над 10 ха	277	7262.86	6205.55	3351.30	2863.55	9.30	2393	above 10 ha

Табела 1. Вкупно расположливо земјиште, користено земјоделско земјиште и број на одвоени делови на земјиштето
Table 1. Total available land, utilised agricultural land and number of parts of used agricultural land

	Број на индивидуални земјоделски стопанства / Number of individual agricultural holdings	Вкупно расположлива површина на земјиштето, ха / Surface area of total available land, ha	Користено земјоделско земјиште, ха / Utilised agricultural land, ha				Број на одвоени делови на користено земјиште / Number of parts of used agricultural land	
			вкупно користено земјиште / Total available land	сопствено земјиште / Own land	земено на користење од други / Leased land	дадено на користење на други / Rented land		
Југозападен регион	21412	25772.77	19924.12	18320.66	1910.45	307.00	66283	Southwest Region
до 0.50 ха	11145	4787.76	2803.80	2858.43	102.10	156.72	24871	up to 0.50 ha
0.51 - 1,00 ха	4782	4850.49	3601.58	3502.42	142.73	43.58	16047	0.51 - 1,00 ha
1.01 - 3,00 ха	4382	9268.06	7561.72	7117.01	493.97	49.27	18775	1.01 - 3,00 ha
3.01 - 5,00 ха	757	3443.41	2935.82	2595.06	368.24	27.48	4075	3.01 - 5,00 ha
5.01 - 8,00 ха	238	1615.09	1462.09	1198.33	268.76	5.00	1509	5.01 - 8,00 ha
8.01 - 10,00 ха	45	476.69	417.16	357.97	74.99	15.80	330	8.01 - 10,00 ha
над 10 ха	63	1331.26	1141.96	691.45	459.66	9.15	676	above 10 ha
Југоисточен регион	25978	37878.88	32078.35	27270.72	5683.59	875.96	116466	Southeast Region
до 0.50 ха	9609	3867.98	2659.44	2514.32	471.13	326.00	16753	up to 0.50 ha
0.51 - 1,00 ха	5652	5225.32	4356.15	3816.71	705.34	165.89	20056	0.51 - 1,00 ha
1.01 - 3,00 ха	8789	18055.35	15692.67	13673.44	2308.05	288.82	59209	1.01 - 3,00 ha
3.01 - 5,00 ха	1483	6318.60	5572.19	4698.26	936.04	62.11	15438	3.01 - 5,00 ha
5.01 - 8,00 ха	334	2413.35	2057.93	1631.09	444.59	17.75	3969	5.01 - 8,00 ha
8.01 - 10,00 ха	56	665.74	501.39	411.18	103.38	13.16	608	8.01 - 10,00 ha
над 10 ха	55	1332.54	1238.58	525.73	715.07	2.23	433	above 10 ha
Пелагониски регион	27578	55710.22	51384.50	39333.37	13279.45	1228.33	105321	Pelagonia Region
до 0.50 ха	10569	4061.61	2629.20	2209.80	790.74	371.34	15606	up to 0.50 ha
0.51 - 1,00 ха	4159	3820.44	3233.31	2705.33	737.27	209.29	11435	0.51 - 1,00 ha
1.01 - 3,00 ха	7853	16413.09	15033.78	12630.65	2820.58	417.46	37852	1.01 - 3,00 ha
3.01 - 5,00 ха	2817	11578.28	11090.11	9210.90	2028.88	149.67	20189	3.01 - 5,00 ha
5.01 - 8,00 ха	1405	9046.13	8766.99	6856.06	1958.59	47.67	12242	5.01 - 8,00 ha
8.01 - 10,00 ха	347	3199.40	3141.08	2228.40	928.38	15.70	3531	8.01 - 10,00 ha
над 10 ха	428	7591.26	7490.04	3492.23	4015.01	17.20	4466	above 10 ha

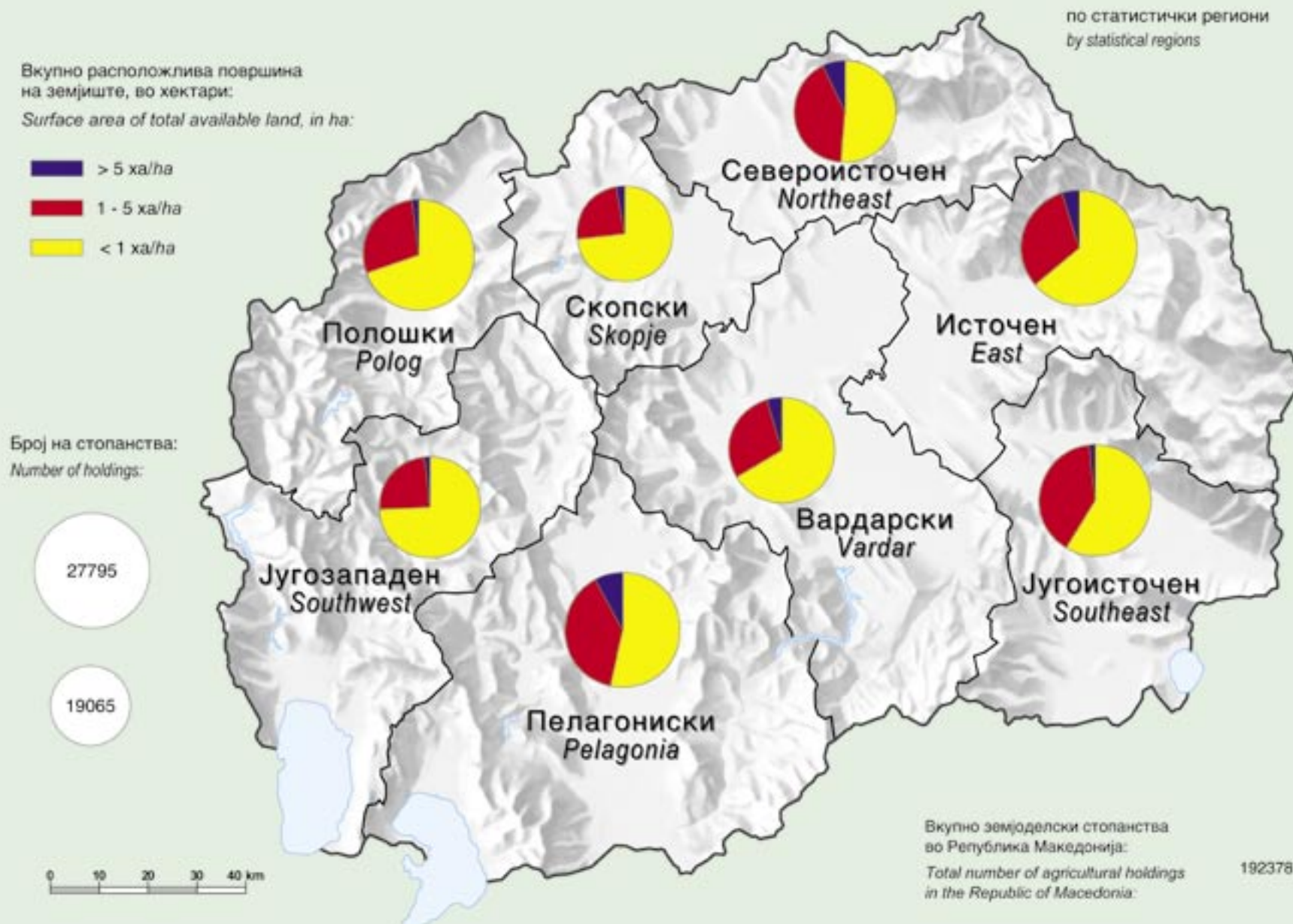


Табела 1. Вкупно расположливо земјиште, користено земјоделско земјиште и број на одвоени делови на земјиштето
Table 1. Total available land, utilised agricultural land and number of parts of used agricultural land

	Број на индивидуални земјоделски стопанства / Number of individual agricultural holdings	Вкупно расположлива површина на земјиштето, ха / Surface area of total available land, ha	Користено земјоделско земјиште, ха/ Utilised agricultural land, ha				Број на одвоени делови на користено земјиште / Number of parts of used agricultural land	
			вкупно користено земјиште / Total available land	сопствено земјиште / Own land	земено на користење од други / Leased land	дадено на користење на други / Rented land		
Полошки регион	25632	30286.16	26624.73	23556.34	3723.86	655.46	76325	Polog Region
до 0.50 ха	11517	4289.42	3177.70	3376.11	139.05	337.46	22431	up to 0.50 ha
0.51 - 1,00 ха	6347	5668.47	4839.96	4743.87	281.98	185.88	18860	0.51 - 1,00 ha
1.01 - 3,00 ха	6298	12027.88	10825.38	9735.91	1190.96	101.48	25778	1.01 - 3,00 ha
3.01 - 5,00 ха	987	4075.33	3774.71	3006.31	783.92	15.52	5564	3.01 - 5,00 ha
5.01 - 8,00 ха	324	2123.64	2000.67	1439.72	561.98	1.03	2123	5.01 - 8,00 ha
8.01 - 10,00 ха	78	756.30	711.41	504.87	208.54	2.00	802	8.01 - 10,00 ha
над 10 ха	81	1345.12	1294.89	749.55	557.44	12.10	767	above 10 ha
Североисточен регион	21631	51505.42	40174.44	36487.94	4415.31	728.82	77456	Northeast Region
до 0.50 ха	7194	4122.14	1821.27	1990.04	68.43	237.20	14601	up to 0.50 ha
0.51 - 1,00 ха	3923	4590.59	3153.22	3205.93	109.05	161.76	11774	0.51 - 1,00 ha
1.01 - 3,00 ха	6773	15850.67	12750.41	12293.97	657.92	201.48	27424	1.01 - 3,00 ha
3.01 - 5,00 ха	2182	10255.12	8544.08	7984.31	641.58	81.82	11600	3.01 - 5,00 ha
5.01 - 8,00 ха	1010	7681.12	6347.38	5669.75	716.89	39.26	7103	5.01 - 8,00 ha
8.01 - 10,00 ха	231	2489.83	2093.08	1700.45	394.04	1.40	1902	8.01 - 10,00 ha
над 10 ха	318	6515.96	5465.00	3643.49	1827.41	5.90	3052	above 10 ha
Скопски регион	19065	25297.03	21289.01	17771.01	3787.99	269.98	42343	Skopje Region
до 0.50 ха	10325	3345.98	2382.26	2396.94	91.81	106.48	16234	up to 0.50 ha
0.51 - 1,00 ха	3626	3234.35	2789.78	2714.69	138.28	63.19	9195	0.51 - 1,00 ha
1.01 - 3,00 ха	3811	7695.39	6745.35	6241.83	587.75	84.23	11747	1.01 - 3,00 ha
3.01 - 5,00 ха	773	3549.35	3042.66	2694.48	355.28	7.10	2909	3.01 - 5,00 ha
5.01 - 8,00 ха	332	2480.08	2115.59	1755.74	367.68	7.83	1406	5.01 - 8,00 ha
8.01 - 10,00 ха	76	809.59	701.51	587.51	114.00	-	373	8.01 - 10,00 ha
над 10 ха	122	4182.28	3511.86	1379.82	2133.20	1.15	479	above 10 ha

Земјоделски стопанства според вкупно расположливата површина на земјиште
Agricultural holdings by surface area of total available land

K1



Табела 2. Површина на користеното земјоделско земјиште по категории

Table 2. Area of utilised agricultural land, by categories

хектари / hectares


	Вкупно/ Total	Ораници, бавчи и куќни градини / Arable land and gardens and kitchen gardens	Ливади / Meadows	Пасишта / Pastures	Овоштарници / Orchards	Лозја / Vineyards	Расадници / Nurseries	
Република Македонија	264338.58	190725.88	31557.41	15402.47	9418.51	17160.42	73.90	Republic of Macedonia
до 0.50 ха	21478.57	13675.63	2185.05	406.41	1706.16	3501.18	4.15	up to 0.50 ha
0.51 - 1,00 ха	29690.11	20009.10	3711.63	975.70	1557.07	3429.30	7.31	0.51 - 1,00 ha
1.01 - 3,00 ха	90998.22	66507.26	10554.46	3749.08	3460.26	6702.79	24.38	1.01 - 3,00 ha
3.01 - 5,00 ха	46365.84	34859.42	5667.56	2592.32	1329.41	1899.44	17.71	3.01 - 5,00 ha
5.01 - 8,00 ха	31657.60	23674.31	4202.95	2363.90	617.02	789.56	9.85	5.01 - 8,00 ha
8.01 - 10,00 ха	11037.78	8205.16	1534.54	919.40	170.78	205.79	2.10	8.01 - 10,00 ha
над 10 ха	33110.46	23794.99	3701.22	4395.66	577.81	632.36	8.41	above 10 ha
Вардарски регион	33313.39	18163.53	1189.63	2429.05	1153.81	10367.76	9.62	Vardar Region
до 0.50 ха	2887.05	894.25	49.26	16.88	138.47	1788.13	0.06	up to 0.50 ha
0.51 - 1,00 ха	3701.12	1169.17	80.82	66.72	181.51	2201.60	1.30	0.51 - 1,00 ha
1.01 - 3,00 ха	9949.97	4371.58	362.89	382.03	497.58	4331.12	4.76	1.01 - 3,00 ha
3.01 - 5,00 ха	4712.80	2938.79	208.60	291.34	159.66	1110.91	3.50	3.01 - 5,00 ha
5.01 - 8,00 ха	3487.68	2549.63	162.44	250.65	84.42	440.55	-	5.01 - 8,00 ha
8.01 - 10,00 ха	1812.20	1461.90	90.67	100.82	33.74	125.07	-	8.01 - 10,00 ha
над 10 ха	6762.58	4778.21	234.95	1320.61	58.43	370.38	-	above 10 ha
Источен регион	39550.04	27025.74	5591.40	4188.40	1694.57	1037.27	12.66	East Region
до 0.50 ха	3117.84	2083.33	280.37	42.12	366.16	345.27	0.60	up to 0.50 ha
0.51 - 1,00 ха	4014.99	2853.06	547.15	181.76	263.33	169.26	0.43	0.51 - 1,00 ha
1.01 - 3,00 ха	12438.94	8721.75	1801.20	1081.88	545.18	287.70	1.23	1.01 - 3,00 ha
3.01 - 5,00 ха	6693.48	4589.21	1046.37	753.82	201.64	98.25	4.20	3.01 - 5,00 ha
5.01 - 8,00 ха	5419.27	3474.89	984.41	778.62	127.47	53.79	0.10	5.01 - 8,00 ha
8.01 - 10,00 ха	1659.95	955.58	368.87	270.29	47.22	18.00	-	8.01 - 10,00 ha
над 10 ха	6205.55	4347.92	563.04	1079.90	143.58	65.01	6.10	above 10 ha

Табела 2. Површина на користеното земјоделско земјиште по категории

Table 2. Area of utilised agricultural land, by categories

хектари / hectares

	Вкупно/ Total	Ораници, бавчи и куќни градини / Arable land and gardens and kitchen gardens	Ливади / Meadows	Пасишта / Pastures	Овощтарници / Orchards	Лозја / Vineyards	Расадници / Nurseries	
Југозападен регион	19924.12	12356.74	4795.01	1532.12	878.13	355.85	6.27	Southwest Region
до 0.50 ха	2803.80	1665.14	655.23	135.09	213.25	134.51	0.59	up to 0.50 ha
0.51 - 1,00 ха	3601.58	2051.27	1005.58	279.05	195.62	67.83	2.23	0.51 - 1,00 ha
1.01 - 3,00 ха	7561.72	4802.69	1780.97	571.48	296.03	107.99	2.55	1.01 - 3,00 ha
3.01 - 5,00 ха	2935.82	1955.48	605.99	249.56	97.11	26.94	0.73	3.01 - 5,00 ha
5.01 - 8,00 ха	1462.09	956.45	331.73	110.31	48.48	15.13	-	5.01 - 8,00 ha
8.01 - 10,00 ха	417.16	250.69	111.53	37.63	15.23	2.07	-	8.01 - 10,00 ha
над 10 ха	1141.96	675.02	303.99	149.01	12.41	1.37	0.17	above 10 ha
Југоисточен регион	32078.35	26010.07	1218.72	801.84	1023.87	3020.54	3.31	Southeast Region
до 0.50 ха	2659.44	1875.63	47.29	9.51	152.61	573.69	0.73	up to 0.50 ha
0.51 - 1,00 ха	4356.15	3458.45	122.91	38.12	140.46	596.01	0.20	0.51 - 1,00 ha
1.01 - 3,00 ха	15692.67	13343.85	549.94	238.38	316.22	1243.16	1.14	1.01 - 3,00 ha
3.01 - 5,00 ха	5572.19	4662.19	255.90	171.25	136.97	345.49	0.40	3.01 - 5,00 ha
5.01 - 8,00 ха	2057.93	1586.74	141.04	167.58	48.40	113.62	0.55	5.01 - 8,00 ha
8.01 - 10,00 ха	501.39	343.44	31.10	91.45	8.87	26.43	0.10	8.01 - 10,00 ha
над 10 ха	1238.58	739.78	70.55	85.56	220.34	122.15	0.20	above 10 ha
Пелагониски регион	51384.50	40229.81	6121.02	1338.46	3105.88	574.79	14.54	Pelagonia Region
до 0.50 ха	2629.20	1836.28	191.46	36.40	387.70	176.48	0.89	up to 0.50 ha
0.51 - 1,00 ха	3233.31	2167.85	398.16	89.47	487.37	90.37	0.09	0.51 - 1,00 ha
1.01 - 3,00 ха	15033.78	11166.53	1934.08	415.70	1340.56	171.18	5.73	1.01 - 3,00 ha
3.01 - 5,00 ха	11090.11	8663.82	1461.96	309.21	579.83	70.57	4.72	3.01 - 5,00 ha
5.01 - 8,00 ха	8766.99	7216.12	1089.42	212.35	212.60	35.98	0.52	5.01 - 8,00 ha
8.01 - 10,00 ха	3141.08	2641.53	390.08	71.80	30.03	6.04	1.60	8.01 - 10,00 ha
над 10 ха	7490.04	6537.68	655.87	203.54	67.78	24.18	1.00	above 10 ha



Табела 2. Површина на користеното земјоделско земјиште по категории

Table 2. Area of utilised agricultural land, by categories

хектари / hectares

	Вкупно/ Total	Ораници, бавчи и куќни градини / Arable land and gardens and kitchen gardens	Ливади / Meadows	Пасишта / Pastures	Овоштарници / Orchards	Лозја / Vineyards	Расадници / Nurseries	
Полошки регион	26624.73	19142.85	5811.54	1071.63	504.69	86.29	7.75	Polog Region
до 0.50 ха	3177.70	2318.24	604.34	94.94	134.48	25.09	0.61	up to 0.50 ha
0.51 - 1,00 ха	4839.96	3494.23	1037.17	173.92	115.26	17.69	1.69	0.51 - 1,00 ha
1.01 - 3,00 ха	10825.38	7853.96	2390.26	369.27	173.25	33.91	4.74	1.01 - 3,00 ha
3.01 - 5,00 ха	3774.71	2774.58	814.87	144.33	35.25	5.37	0.31	3.01 - 5,00 ha
5.01 - 8,00 ха	2000.67	1450.71	424.33	100.83	21.46	3.33	-	5.01 - 8,00 ha
8.01 - 10,00 ха	711.41	462.57	193.42	48.20	6.63	0.20	0.40	8.01 - 10,00 ha
над 10 ха	1294.89	788.55	347.14	140.15	18.36	0.70	-	above 10 ha
Североисточен регион	40174.44	30565.48	4615.03	3439.03	618.89	922.07	13.94	Northeast Region
до 0.50 ха	1821.27	1266.76	219.08	43.57	157.14	134.38	0.36	up to 0.50 ha
0.51 - 1,00 ха	3153.22	2509.73	340.81	105.12	95.33	102.14	0.09	0.51 - 1,00 ha
1.01 - 3,00 ха	12750.41	10535.04	1169.24	544.18	176.78	322.43	2.75	1.01 - 3,00 ha
3.01 - 5,00 ха	8544.08	6801.22	893.83	574.31	87.23	185.64	1.85	3.01 - 5,00 ha
5.01 - 8,00 ха	6347.38	4801.09	738.09	649.15	41.78	108.58	8.69	5.01 - 8,00 ha
8.01 - 10,00 ха	2093.08	1524.36	257.37	267.72	18.56	25.07	-	8.01 - 10,00 ha
над 10 ха	5465.00	3127.28	996.62	1255.00	42.06	43.84	0.20	above 10 ha
Скопски регион	21289.01	17231.66	2215.06	601.94	438.70	795.84	5.82	Skopje Region
до 0.50 ха	2382.26	1736.00	138.03	27.90	156.35	323.65	0.33	up to 0.50 ha
0.51 - 1,00 ха	2789.78	2305.34	179.03	41.53	78.20	184.40	1.28	0.51 - 1,00 ha
1.01 - 3,00 ха	6745.35	5711.86	565.87	146.17	114.68	205.29	1.48	1.01 - 3,00 ha
3.01 - 5,00 ха	3042.66	2474.13	380.04	98.52	31.70	56.28	2.00	3.01 - 5,00 ha
5.01 - 8,00 ха	2115.59	1638.68	331.51	94.42	32.42	18.57	-	5.01 - 8,00 ha
8.01 - 10,00 ха	701.51	565.10	91.50	31.50	10.50	2.91	-	8.01 - 10,00 ha
над 10 ха	3511.86	2800.55	529.07	161.90	14.86	4.75	0.74	above 10 ha

Табела 3. Површина на користени ораници, бавчи и куќни градини

Table 3. Area of used arable land and gardens and kitchen gardens

хектари / hectares

	Вкупно користени ораници, бавчи и куќни градини / Total used arable land and gardens and kitchen gardens	Жита / Cereals	Индустриски посеви / Industrial crops	Фуражни посеви / Fodder crops	Зеленчук / Vegetable	Ароматични и медицински растенија / Aromatic and medical plants	Цвеќе и украсни растенија / Flowers and decorative plants	Семе и расад / Seeds and seedlings	Угари и други незасеани ораници и бавчи / Fallow land and other uncultivated land	
Република Македонија	190725.88	123365.02	14421.56	21457.50	22051.59	42.41	691.05	99.46	8597.29	Republic of Macedonia
до 0.50 ха	13675.63	6572.33	1680.44	1284.73	3645.05	2.96	213.18	4.42	272.51	up to 0.50 ha
0.51 - 1,00 ха	20009.10	12076.52	1742.42	2260.78	3126.29	3.79	145.76	6.64	646.89	0.51 - 1,00 ha
1.01 - 3,00 ха	66507.26	41871.18	5520.75	7633.46	8498.23	14.44	230.20	28.73	2710.28	1.01 - 3,00 ha
3.01 - 5,00 ха	34859.42	23019.65	2595.89	3986.34	3402.34	4.37	57.55	20.48	1772.80	3.01 - 5,00 ha
5.01 - 8,00 ха	23674.31	16331.19	1373.08	2589.46	1868.96	10.65	20.70	18.29	1461.98	5.01 - 8,00 ha
8.01 - 10,00 ха	8205.16	5773.03	400.24	949.13	544.03	0.00	5.71	6.58	526.45	8.01 - 10,00 ha
над 10 ха	23794.99	17721.12	1108.74	2753.60	966.68	6.20	17.95	14.32	1206.37	above 10 ha
Вардарски регион	18163.53	11920.09	1034.38	1572.37	1754.18	6.48	57.91	10.83	1807.28	Vardar Region
до 0.50 ха	894.25	261.34	172.49	62.64	327.19	0.00	14.94	0.38	55.27	up to 0.50 ha
0.51 - 1,00 ха	1169.17	558.32	154.05	81.66	254.14	1.10	9.52	0.10	110.29	0.51 - 1,00 ha
1.01 - 3,00 ха	4371.58	2639.77	349.40	326.91	583.13	3.68	21.95	1.95	444.80	1.01 - 3,00 ha
3.01 - 5,00 ха	2938.79	1894.18	148.28	322.57	243.04	0.20	6.91	1.21	322.40	3.01 - 5,00 ha
5.01 - 8,00 ха	2549.63	1715.53	105.70	280.26	149.08	1.50	2.25	3.30	292.00	5.01 - 8,00 ha
8.01 - 10,00 ха	1461.90	1100.54	38.26	138.93	55.59	0.00	1.17	2.40	125.01	8.01 - 10,00 ha
над 10 ха	4778.21	3750.41	66.20	359.41	142.00	0.00	1.18	1.50	457.52	above 10 ha
Источен регион	27025.74	20295.24	687.14	1584.47	2747.20	14.75	51.54	3.76	1641.64	East Region
до 0.50 ха	2083.33	1335.24	72.98	62.04	541.80	0.02	17.94	0.14	53.18	up to 0.50 ha
0.51 - 1,00 ха	2853.06	2155.02	79.64	120.59	384.26	0.63	10.69	0.50	101.73	0.51 - 1,00 ha
1.01 - 3,00 ха	8721.75	6618.92	185.38	487.18	907.24	4.85	16.74	0.60	500.85	1.01 - 3,00 ha
3.01 - 5,00 ха	4589.21	3500.13	52.83	321.36	383.42	1.10	3.42	0.09	326.86	3.01 - 5,00 ha
5.01 - 8,00 ха	3474.89	2643.09	43.86	200.35	291.18	3.65	1.60	2.43	288.73	5.01 - 8,00 ha
8.01 - 10,00 ха	955.58	732.31	8.80	62.25	83.80	0.00	0.56	0.00	67.86	8.01 - 10,00 ha
над 10 ха	4347.92	3310.54	243.65	330.70	155.50	4.50	0.60	0.00	302.44	above 10 ha



Табела 3. Површина на користени ораници, бавчи и кукни градини

Table 3. Area of used arable land and gardens and kitchen gardens

хектари / hectares


	Вкупно користени ораници, бавчи и кукни градини / Total used arable land and gardens and kitchen gardens	Жита / Cereals	Индустриски посеви / Industrial crops	Фуражни посеви / Fodder crops	Зеленчук / Vegetable	Ароматични и медицински растенија / Aromatic and medical plants	Цвеќе и украсни растенија / Flowers and decorative plants	Семе и расад / Seeds and seedlings	Угари и други незасеани ораници и бавчи / Fallow land and other uncultivated land	
Југозападен регион	12356.74	7587.33	29.94	3263.08	954.87	2.05	67.74	7.10	444.62	Southwest Region
до 0.50 ха	1665.14	928.17	5.25	372.50	310.38	0.71	25.53	0.32	22.28	up to 0.50 ha
0.51 - 1,00 ха	2051.27	1272.71	5.05	509.35	180.11	0.00	15.77	0.83	67.46	0.51 - 1,00 ha
1.01 - 3,00 ха	4802.69	3095.87	8.80	1190.67	285.95	0.24	20.96	1.53	198.66	1.01 - 3,00 ha
3.01 - 5,00 ха	1955.48	1169.29	7.37	550.79	111.61	0.00	4.28	4.34	107.80	3.01 - 5,00 ha
5.01 - 8,00 ха	956.45	606.12	2.62	266.74	40.45	1.10	0.94	0.07	38.41	5.01 - 8,00 ha
8.01 - 10,00 ха	250.69	149.02	0.85	87.36	8.42	0.00	0.14	0.00	4.90	8.01 - 10,00 ha
над 10 ха	675.02	366.16	0.00	285.67	17.95	0.00	0.13	0.00	5.11	above 10 ha
Југоисточен регион	26010.07	11291.01	3966.68	3434.97	6466.75	6.18	106.89	25.41	712.17	Southeast Region
до 0.50 ха	1875.63	639.44	413.46	165.08	612.80	0.88	20.93	1.00	22.04	up to 0.50 ha
0.51 - 1,00 ха	3458.45	1410.29	634.15	382.59	936.20	0.25	24.53	1.42	69.03	0.51 - 1,00 ha
1.01 - 3,00 ха	13343.85	5836.54	1876.07	1814.43	3451.37	1.25	47.95	7.99	308.24	1.01 - 3,00 ha
3.01 - 5,00 ха	4662.19	2130.80	601.01	677.31	1083.53	0.20	10.11	3.99	155.25	3.01 - 5,00 ha
5.01 - 8,00 ха	1586.74	795.39	184.70	245.16	280.39	3.60	2.93	1.31	73.26	5.01 - 8,00 ha
8.01 - 10,00 ха	343.44	192.65	27.65	64.87	27.36	0.00	0.28	0.03	30.60	8.01 - 10,00 ha
над 10 ха	739.78	285.90	229.65	85.53	75.12	0.00	0.15	9.68	53.75	above 10 ha
Пелагониски регион	40229.81	24317.84	7575.21	3185.22	2953.78	6.87	67.36	21.31	2102.23	Pelagonia Region
до 0.50 ха	1836.28	356.78	961.62	49.37	430.47	0.87	15.41	0.98	20.78	up to 0.50 ha
0.51 - 1,00 ха	2167.85	934.84	769.05	94.96	267.78	1.80	8.49	1.18	89.77	0.51 - 1,00 ha
1.01 - 3,00 ха	11166.53	6308.63	2750.80	583.74	941.83	2.60	23.63	8.99	546.31	1.01 - 3,00 ha
3.01 - 5,00 ха	8663.82	5405.27	1569.88	626.97	553.66	0.80	10.28	5.95	491.00	3.01 - 5,00 ha
5.01 - 8,00 ха	7216.12	4732.41	871.68	694.44	378.12	0.80	5.64	2.93	530.10	5.01 - 8,00 ha
8.01 - 10,00 ха	2641.53	1782.97	237.39	284.78	136.12	0.00	2.28	1.15	196.83	8.01 - 10,00 ha
над 10 ха	6537.68	4796.92	414.79	850.96	245.81	0.00	1.62	0.14	227.43	above 10 ha

Табела 3. Површина на користени ораници, бавчи и куќни градини

Table 3. Area of used arable land and gardens and kitchen gardens

хектари / hectares

	Вкупно користени ораници, бавчи и куќни градини / Total used arable land and gardens and kitchen gardens	Жита / Cereals	Индустриски посеви / Industrial crops	Фуражни посеви / Fodder crops	Зеленчук / Vegetable	Ароматични и медицински растенија / Aromatic and medical plants	Цвеќе и украсни растенија / Flowers and decorative plants	Семе и расад / Seeds and seedlings	Угари и други незасеани ораници и бавчи / Fallow land and other uncultivated land	
Полошки регион	19142.85	11986.41	84.42	4393.37	2061.54	0.84	208.06	15.05	393.16	Polog Region
до 0.50 ха	2318.24	1418.93	7.40	339.25	452.83	0.03	66.20	0.38	33.24	up to 0.50 ha
0.51 - 1,00 ха	3494.23	2294.52	8.83	688.89	384.04	0.01	57.74	2.38	57.81	0.51 - 1,00 ha
1.01 - 3,00 ха	7853.96	4955.96	39.10	1919.47	684.44	0.80	67.10	3.08	184.01	1.01 - 3,00 ha
3.01 - 5,00 ха	2774.58	1697.99	15.84	719.64	284.20	0.00	10.34	2.16	44.40	3.01 - 5,00 ha
5.01 - 8,00 ха	1450.71	859.94	7.06	386.87	151.68	0.00	3.53	7.05	34.59	5.01 - 8,00 ha
8.01 - 10,00 ха	462.57	249.45	2.01	145.31	50.63	0.00	0.65	0.00	14.52	8.01 - 10,00 ha
над 10 ха	788.55	509.62	4.20	193.93	53.71	0.00	2.49	0.00	24.60	above 10 ha
Североисточен регион	30565.48	25232.44	499.16	1960.98	1979.86	4.67	36.92	4.56	846.89	Northeast Region
до 0.50 ха	1266.76	781.42	6.60	73.14	374.85	0.40	10.44	0.01	19.91	up to 0.50 ha
0.51 - 1,00 ха	2509.73	2026.16	22.36	159.30	244.55	0.00	5.67	0.06	51.63	0.51 - 1,00 ha
1.01 - 3,00 ха	10535.04	8830.97	112.73	684.78	631.92	1.00	12.41	1.88	259.35	1.01 - 3,00 ha
3.01 - 5,00 ха	6801.22	5680.71	112.09	430.25	336.99	2.07	5.09	1.41	232.61	3.01 - 5,00 ha
5.01 - 8,00 ха	4801.09	4036.47	86.42	310.50	217.97	0.00	1.90	0.20	147.64	5.01 - 8,00 ha
8.01 - 10,00 ха	1524.36	1235.25	61.81	104.07	69.36	0.00	0.39	1.00	52.48	8.01 - 10,00 ha
над 10 ха	3127.28	2641.45	97.15	198.94	104.22	1.20	1.03	0.00	83.29	above 10 ha
Скопски регион	17231.66	10734.67	544.61	2063.02	3133.41	0.58	94.62	11.45	649.30	Skopje Region
до 0.50 ха	1736.00	851.01	40.64	160.71	594.74	0.06	41.79	1.24	45.82	up to 0.50 ha
0.51 - 1,00 ха	2305.34	1424.66	69.29	223.45	475.23	0.00	13.35	0.19	99.17	0.51 - 1,00 ha
1.01 - 3,00 ха	5711.86	3584.53	198.47	626.27	1012.34	0.02	19.46	2.71	268.07	1.01 - 3,00 ha
3.01 - 5,00 ха	2474.13	1541.28	88.59	337.44	405.89	0.00	7.13	1.32	92.48	3.01 - 5,00 ha
5.01 - 8,00 ха	1638.68	942.25	71.05	205.13	360.09	0.00	1.91	1.00	57.26	5.01 - 8,00 ha
8.01 - 10,00 ха	565.10	330.83	23.47	61.56	112.75	0.00	0.24	2.00	34.25	8.01 - 10,00 ha
над 10 ха	2800.55	2060.11	53.10	448.47	172.37	0.50	10.75	3.00	52.25	above 10 ha



Површина на користени ораници, бавчи и куќни градини
Area of used arable land and gardens and kitchen gardens

K2

Видови на култури:
Cultures:

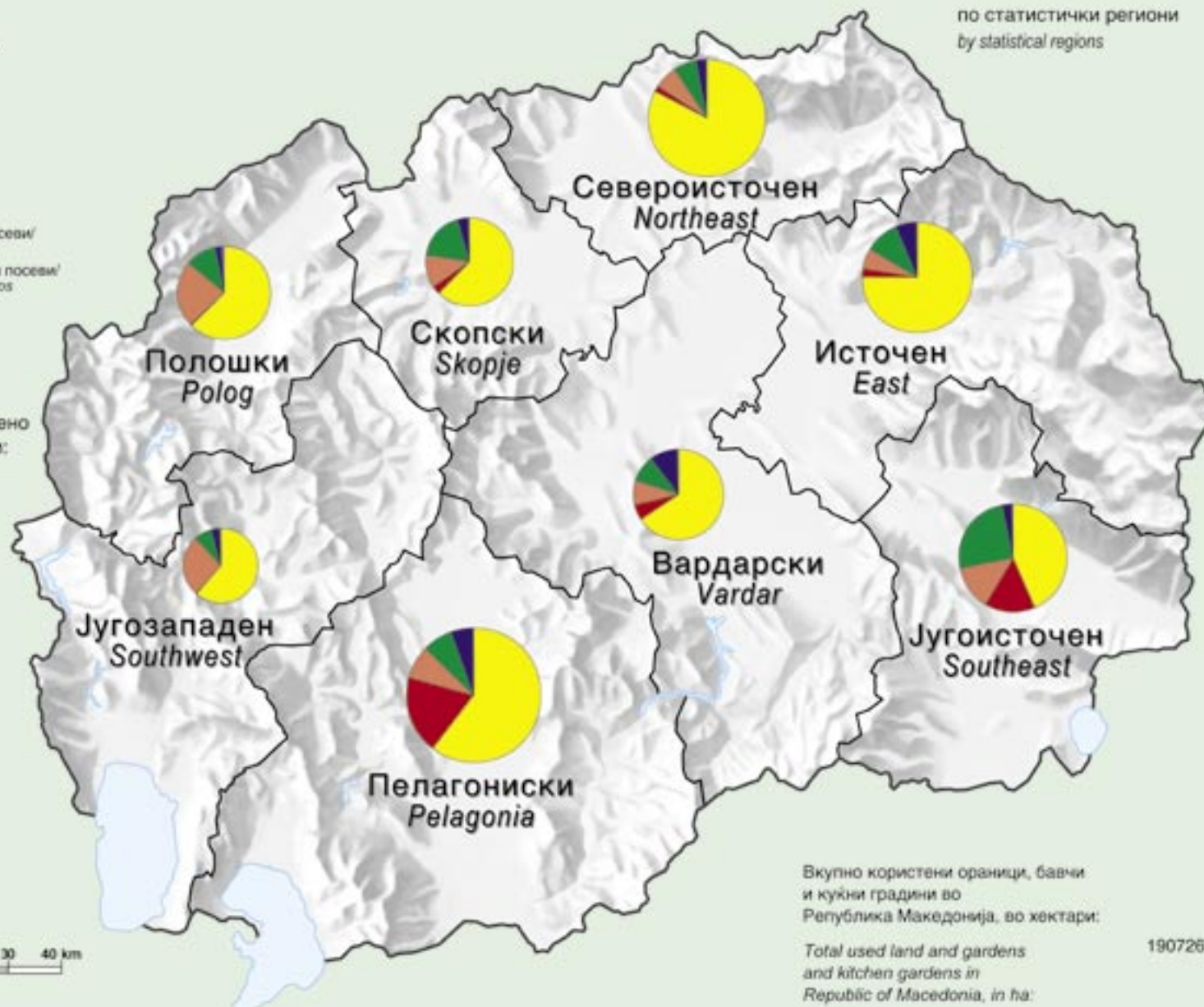


Површина на користено земјиште, во хектари:
Used area, in ha:



0 10 20 30 40 km

по статистички региони
by statistical regions



Вкупно користени ораници, бавчи
и куќни градини во
Република Македонија, во хектари:


Total used land and gardens
and kitchen gardens in
Republic of Macedonia, in ha:

190726

Табела 4. Површина на жита
Table 4. Area under cereals

хектари / hectares

	Вкупно / Total	Пченица / Wheat	Пченка / Maize	Јачмен / Barley	Ориз / Rice	Други жита / Other cereals	
Република Македонија	123365.02	67105.80	25517.86	23881.41	2790.25	4069.70	Republic of Macedonia
до 0.50 ха	6572.33	3285.44	2364.37	626.12	212.04	84.36	up to 0.50 ha
0.51 - 1,00 ха	12076.52	6602.18	3432.01	1533.93	314.32	194.07	0.51 - 1,00 ha
1.01 - 3,00 ха	41871.18	23263.33	9488.17	7059.70	1023.25	1036.74	1.01 - 3,00 ha
3.01 - 5,00 ха	23019.65	12327.01	4284.04	4942.64	602.52	863.44	3.01 - 5,00 ha
5.01 - 8,00 ха	16331.19	8481.31	2707.37	3999.38	408.43	734.70	5.01 - 8,00 ha
8.01 - 10,00 ха	5773.03	3106.96	919.96	1384.40	93.70	268.01	8.01 - 10,00 ha
над 10 ха	17721.12	10039.55	2321.94	4335.24	136.00	888.39	above 10 ha
Вардарски регион	11920.09	7222.05	822.05	3631.77	64.19	180.03	Vardar Region
до 0.50 ха	261.34	149.20	48.55	58.93	1.42	3.25	up to 0.50 ha
0.51 - 1,00 ха	558.32	358.69	50.72	137.98	3.65	7.28	0.51 - 1,00 ha
1.01 - 3,00 ха	2639.77	1600.47	197.25	788.68	20.02	33.35	1.01 - 3,00 ha
3.01 - 5,00 ха	1894.18	1095.74	135.84	615.95	17.50	29.15	3.01 - 5,00 ha
5.01 - 8,00 ха	1715.53	1022.53	108.35	548.25	10.60	25.80	5.01 - 8,00 ha
8.01 - 10,00 ха	1100.54	713.37	56.06	300.61	10.50	20.00	8.01 - 10,00 ha
над 10 ха	3750.41	2282.05	225.28	1181.38	0.50	61.20	above 10 ha
Источен регион	20295.24	8698.70	2811.44	4824.72	2637.36	1323.02	East Region
до 0.50 ха	1335.24	511.92	379.02	208.35	207.70	28.25	up to 0.50 ha
0.51 - 1,00 ха	2155.02	886.92	477.32	423.97	303.44	63.38	0.51 - 1,00 ha
1.01 - 3,00 ха	6618.92	2666.35	1087.64	1562.12	969.14	333.67	1.01 - 3,00 ha
3.01 - 5,00 ха	3500.13	1356.56	394.42	884.60	559.32	305.23	3.01 - 5,00 ha
5.01 - 8,00 ха	2643.09	1063.50	230.87	711.98	389.66	247.08	5.01 - 8,00 ha
8.01 - 10,00 ха	732.31	321.28	74.21	182.82	80.60	73.40	8.01 - 10,00 ha
над 10 ха	3310.54	1892.17	167.96	850.88	127.50	272.02	above 10 ha



Табела 4. Површина на жита
Table 4. Area under cereals

хектари / hectares

	Вкупно / Total	Пченица / Wheat	Пченка / Maize	Јачмен / Barley	Ориз / Rice	Други жита / Other cereals	
Југозападен регион	7587.33	4129.89	2515.48	760.45	7.84	173.67	Southwest Region
до 0.50 ха	928.17	385.55	500.40	33.14	0.10	8.97	up to 0.50 ha
0.51 - 1,00 ха	1272.71	680.12	489.51	83.10	0.95	19.03	0.51 - 1,00 ha
1.01 - 3,00 ха	3095.87	1829.56	896.77	289.73	2.79	77.02	1.01 - 3,00 ha
3.01 - 5,00 ха	1169.29	628.12	335.95	171.33	2.00	31.88	3.01 - 5,00 ha
5.01 - 8,00 ха	606.12	355.81	143.69	90.05	0.60	15.96	5.01 - 8,00 ha
8.01 - 10,00 ха	149.02	75.58	38.02	29.29	-	6.13	8.01 - 10,00 ha
над 10 ха	366.16	175.15	111.14	63.80	1.40	14.68	above 10 ha
Југоисточен регион	11291.01	6535.45	3368.94	1163.50	5.14	217.99	Southeast Region
до 0.50 ха	639.44	453.45	137.71	39.12	0.04	9.12	up to 0.50 ha
0.51 - 1,00 ха	1410.29	886.41	414.95	89.80	0.10	19.03	0.51 - 1,00 ha
1.01 - 3,00 ха	5836.54	3352.09	1913.33	499.79	1.45	69.88	1.01 - 3,00 ha
3.01 - 5,00 ха	2130.80	1175.00	636.12	275.83	1.85	42.00	3.01 - 5,00 ha
5.01 - 8,00 ха	795.39	418.83	199.82	144.41	0.70	31.63	5.01 - 8,00 ha
8.01 - 10,00 ха	192.65	105.37	39.60	42.15	1.00	4.53	8.01 - 10,00 ha
над 10 ха	285.90	144.30	27.40	72.40	-	41.80	above 10 ha
Пелагониски регион	24317.84	15827.55	3972.75	4165.59	10.07	341.88	Pelagonia Region
до 0.50 ха	356.78	237.17	79.35	37.38	-	2.88	up to 0.50 ha
0.51 - 1,00 ха	934.84	674.59	144.14	108.52	-	7.59	0.51 - 1,00 ha
1.01 - 3,00 ха	6308.63	4478.65	857.40	922.27	1.87	48.45	1.01 - 3,00 ha
3.01 - 5,00 ха	5405.27	3581.72	802.73	961.04	2.10	57.69	3.01 - 5,00 ha
5.01 - 8,00 ха	4732.41	2914.26	794.28	951.47	1.90	70.51	5.01 - 8,00 ha
8.01 - 10,00 ха	1782.97	1030.91	359.14	365.28	-	27.65	8.01 - 10,00 ha
над 10 ха	4796.92	2910.25	935.71	819.64	4.20	127.12	above 10 ha

Табела 4. Површина на жита
Table 4. Area under cereals

хектари / hectares

	Вкупно / Total	Пченица / Wheat	Пченка / Maize	Јачмен / Barley	Ориз / Rice	Други жита / Other cereals	
Полошки регион	11986.41	5705.88	5939.12	192.91	9.48	139.02	Polog Region
до 0.50 ха	1418.93	587.59	812.16	10.98	0.41	7.78	up to 0.50 ha
0.51 - 1,00 ха	2294.52	1061.86	1185.73	26.40	2.94	17.60	0.51 - 1,00 ha
1.01 - 3,00 ха	4955.96	2412.66	2399.02	75.89	3.87	64.53	1.01 - 3,00 ha
3.01 - 5,00 ха	1697.99	822.91	814.18	32.84	1.67	26.40	3.01 - 5,00 ha
5.01 - 8,00 ха	859.94	410.61	417.47	20.22	-	11.64	5.01 - 8,00 ha
8.01 - 10,00 ха	249.45	121.92	119.93	2.95	0.60	4.05	8.01 - 10,00 ha
над 10 ха	509.62	288.34	190.63	23.63	-	7.03	above 10 ha
Североисточен регион	25232.44	12755.51	4278.33	6813.63	38.97	1346.00	Northeast Region
до 0.50 ха	781.42	446.42	216.83	105.58	1.05	11.54	up to 0.50 ha
0.51 - 1,00 ха	2026.16	1213.70	404.41	369.99	2.74	35.31	0.51 - 1,00 ha
1.01 - 3,00 ха	8830.97	4829.70	1534.26	2135.49	16.10	315.42	1.01 - 3,00 ha
3.01 - 5,00 ха	5680.71	2826.55	923.85	1629.74	13.50	287.07	3.01 - 5,00 ha
5.01 - 8,00 ха	4036.47	1787.98	666.34	1297.75	2.17	282.23	5.01 - 8,00 ha
8.01 - 10,00 ха	1235.25	526.16	192.95	396.20	1.00	118.95	8.01 - 10,00 ha
над 10 ха	2641.45	1125.00	339.69	878.89	2.40	295.48	above 10 ha
Скопски регион	10734.67	6230.78	1809.74	2328.85	17.21	348.09	Skopje Region
до 0.50 ха	851.01	514.13	190.33	132.64	1.32	12.59	up to 0.50 ha
0.51 - 1,00 ха	1424.66	839.90	265.24	294.18	0.50	24.84	0.51 - 1,00 ha
1.01 - 3,00 ха	3584.53	2093.87	602.50	785.73	8.01	94.41	1.01 - 3,00 ha
3.01 - 5,00 ха	1541.28	840.41	240.95	371.31	4.58	84.03	3.01 - 5,00 ha
5.01 - 8,00 ха	942.25	507.79	146.54	235.26	2.80	49.85	5.01 - 8,00 ha
8.01 - 10,00 ха	330.83	212.38	40.05	65.10	-	13.30	8.01 - 10,00 ha
над 10 ха	2060.11	1222.30	324.13	444.62	-	69.06	above 10 ha



Табела 5. Површина на индустриски растенија

Table 5. Area under industrial crops

хектари / hectares

	Вкупно / Total	Соја / Soybean	Сончоглед / Sunflower	Маслодајна репка / Rape	Тутун / Tobacco	Шеќерна репка / Sugarbeet	Други индустриски растенија / Other industrial crops	
Република Македонија	14421.56	71.59	936.33	100.82	12172.99	175.40	964.43	Republic of Macedonia
до 0.50 ха	1680.44	1.93	10.60	2.23	1626.34	15.36	23.98	up to 0.50 ha
0.51 - 1,00 ха	1742.42	4.20	31.68	8.63	1636.51	12.70	48.70	0.51 - 1,00 ha
1.01 - 3,00 ха	5520.75	21.20	136.21	43.11	5012.25	60.31	247.67	1.01 - 3,00 ha
3.01 - 5,00 ха	2595.89	16.98	151.80	24.50	2228.26	30.91	143.44	3.01 - 5,00 ha
5.01 - 8,00 ха	1373.08	11.73	132.23	11.65	1069.58	33.73	114.17	5.01 - 8,00 ha
8.01 - 10,00 ха	400.24	9.75	84.95	2.00	273.07	6.70	23.77	8.01 - 10,00 ha
над 10 ха	1108.74	5.80	388.87	8.70	326.97	15.70	362.70	above 10 ha
Вардарски регион	1034.38	12.72	89.51	11.95	793.94	13.58	112.68	Vardar Region
до 0.50 ха	172.49	0.36	1.88	0.55	164.26	0.95	4.49	up to 0.50 ha
0.51 - 1,00 ха	154.05	0.26	4.70	0.70	142.38	1.58	4.43	0.51 - 1,00 ha
1.01 - 3,00 ха	349.40	0.60	10.78	5.00	309.50	3.65	19.87	1.01 - 3,00 ha
3.01 - 5,00 ха	148.28	3.50	27.95	1.90	93.79	2.90	18.24	3.01 - 5,00 ha
5.01 - 8,00 ха	105.70	-	26.70	1.60	53.45	3.00	20.95	5.01 - 8,00 ha
8.01 - 10,00 ха	38.26	8.00	7.20	-	13.66	1.50	7.90	8.01 - 10,00 ha
над 10 ха	66.20	-	10.30	2.20	16.90	-	36.80	above 10 ha
Источен регион	687.14	6.59	7.52	8.10	336.36	4.18	324.39	East Region
до 0.50 ха	72.98	0.51	0.07	-	67.30	0.31	4.79	up to 0.50 ha
0.51 - 1,00 ха	79.64	0.88	0.20	1.15	68.90	0.70	7.81	0.51 - 1,00 ha
1.01 - 3,00 ха	185.38	1.17	5.20	2.45	137.49	0.87	38.20	1.01 - 3,00 ha
3.01 - 5,00 ха	52.83	1.35	0.25	1.20	37.03	1.30	11.70	3.01 - 5,00 ha
5.01 - 8,00 ха	43.86	2.68	0.20	0.30	20.34	-	20.34	5.01 - 8,00 ha
8.01 - 10,00 ха	8.80	-	0.15	2.00	3.50	-	3.15	8.01 - 10,00 ha
над 10 ха	243.65	-	1.45	1.00	1.80	1.00	238.40	above 10 ha

Табела 5. Површина на индустриски растенија

Table 5. Area under industrial crops

хектари / hectares

	Вкупно / Total	Соја / Soybean	Сончоглед / Sunflower	Маслодајна репка / Rape	Тутун / Tobacco	Шеќерна репка / Sugarbeet	Други индустриски растенија / Other industrial crops	
Југозападен регион	29.94	2.69	0.20	1.10	7.21	1.61	17.14	Southwest Region
до 0.50 ха	5.25	0.25	0.11	-	4.01	0.11	0.78	up to 0.50 ha
0.51 - 1,00 ха	5.05	0.05	-	-	1.50	-	3.50	0.51 - 1,00 ha
1.01 - 3,00 ха	8.80	0.59	0.04	1.10	1.50	1.10	4.47	1.01 - 3,00 ha
3.01 - 5,00 ха	7.37	1.35	0.05	-	-	-	5.97	3.01 - 5,00 ha
5.01 - 8,00 ха	2.62	-	-	-	0.20	-	2.42	5.01 - 8,00 ha
8.01 - 10,00 ха	0.85	0.45	-	-	-	0.40	-	8.01 - 10,00 ha
над 10 ха	-	-	-	-	-	-	-	above 10 ha
Југоисточен регион	3966.68	3.18	212.50	15.60	3492.31	25.73	217.37	Southeast Region
до 0.50 ха	413.46	0.30	0.22	0.50	401.66	5.75	5.03	up to 0.50 ha
0.51 - 1,00 ха	634.15	0.50	0.05	1.50	612.50	3.45	16.15	0.51 - 1,00 ha
1.01 - 3,00 ха	1876.07	2.25	1.17	8.15	1735.43	9.53	119.54	1.01 - 3,00 ha
3.01 - 5,00 ха	601.01	0.13	0.76	4.80	538.28	2.05	54.99	3.01 - 5,00 ha
5.01 - 8,00 ха	184.70	-	0.30	0.15	163.95	4.55	15.75	5.01 - 8,00 ha
8.01 - 10,00 ха	27.65	-	-	-	26.75	0.40	0.50	8.01 - 10,00 ha
над 10 ха	229.65	-	210.00	0.50	13.75	-	5.40	above 10 ha
Пелагониски регион	7575.21	11.30	218.12	47.34	7133.16	89.01	76.29	Pelagonia Region
до 0.50 ха	961.62	-	1.18	0.40	953.08	5.30	1.66	up to 0.50 ha
0.51 - 1,00 ха	769.05	0.60	5.00	2.70	755.18	2.44	3.12	0.51 - 1,00 ha
1.01 - 3,00 ха	2750.80	4.35	30.02	19.54	2655.48	22.88	18.52	1.01 - 3,00 ha
3.01 - 5,00 ха	1569.88	1.90	31.39	13.60	1490.48	16.58	15.93	3.01 - 5,00 ha
5.01 - 8,00 ха	871.68	3.05	36.41	8.60	788.32	23.30	12.00	5.01 - 8,00 ha
8.01 - 10,00 ха	237.39	-	19.10	-	212.09	3.80	2.40	8.01 - 10,00 ha
над 10 ха	414.79	1.40	95.02	2.50	278.52	14.70	22.65	above 10 ha



Табела 5. Површина на индустриски растенија

Table 5. Area under industrial crops

хектари / hectares


	Вкупно / Total	Соја / Soybean	Сончоглед / Sunflower	Маслодајна репка / Rape	Тутун / Tobacco	Шеќерна репка / Sugarbeet	Други индустриски растенија / Other industrial crops	
Полошки регион	84.42	5.15	2.06	1.54	25.79	28.16	21.73	Polog Region
до 0.50 ха	7.40	0.15	0.22	0.20	2.26	2.10	2.49	up to 0.50 ha
0.51 - 1,00 ха	8.83	0.55	0.16	0.94	2.31	1.80	3.07	0.51 - 1,00 ha
1.01 - 3,00 ха	39.10	1.75	0.28	0.40	14.28	15.52	6.88	1.01 - 3,00 ha
3.01 - 5,00 ха	15.84	0.40	-	-	5.95	5.88	3.61	3.01 - 5,00 ha
5.01 - 8,00 ха	7.06	2.10	-	-	0.50	2.88	1.58	5.01 - 8,00 ha
8.01 - 10,00 ха	2.01	-	1.40	-	-	-	0.61	8.01 - 10,00 ha
над 10 ха	4.20	0.20	-	-	0.50	-	3.50	above 10 ha
Североисточен регион	499.16	19.06	305.05	3.06	27.76	5.07	139.17	Northeast Region
до 0.50 ха	6.60	0.02	2.86	0.20	1.72	0.15	1.64	up to 0.50 ha
0.51 - 1,00 ха	22.36	1.19	11.91	0.49	2.30	1.28	5.20	0.51 - 1,00 ha
1.01 - 3,00 ха	112.73	6.50	57.22	2.37	17.64	2.34	26.67	1.01 - 3,00 ha
3.01 - 5,00 ха	112.09	6.25	74.94	-	4.90	0.70	25.30	3.01 - 5,00 ha
5.01 - 8,00 ха	86.42	1.80	48.72	-	0.90	-	35.00	5.01 - 8,00 ha
8.01 - 10,00 ха	61.81	1.30	50.40	-	0.30	0.60	9.21	8.01 - 10,00 ha
над 10 ха	97.15	2.00	59.00	-	-	-	36.15	above 10 ha
Скопски регион	544.61	10.91	101.38	12.13	356.47	8.07	55.66	Skopje Region
до 0.50 ха	40.64	0.35	4.06	0.38	32.06	0.69	3.10	up to 0.50 ha
0.51 - 1,00 ха	69.29	0.17	9.65	1.15	51.45	1.45	5.43	0.51 - 1,00 ha
1.01 - 3,00 ха	198.47	3.99	31.50	4.10	140.94	4.43	13.51	1.01 - 3,00 ha
3.01 - 5,00 ха	88.59	2.10	16.46	3.00	57.83	1.50	7.70	3.01 - 5,00 ha
5.01 - 8,00 ха	71.05	2.10	19.90	1.00	41.92	-	6.13	5.01 - 8,00 ha
8.01 - 10,00 ха	23.47	-	6.70	-	16.77	-	-	8.01 - 10,00 ha
над 10 ха	53.10	2.20	13.10	2.50	15.50	-	19.80	above 10 ha

Табела 6. Површина на фуражни растенија

Table 6. Area under fodder crops

хектари / hectares

	Вкупно / Total	Добиточна репка / Forage beet	Луцерка / Alfalfa	Детелина / Clover	Пченка за зелена маса / Forage maize	Фуражни смески / Forage mixtures	Други фуражни растенија / Other forage crops	
Република Македонија	21457.50	185.73	13708.58	5724.52	674.81	706.18	457.68	Republic of Macedonia
до 0.50 ха	1284.73	8.18	780.16	444.64	11.80	24.35	15.59	up to 0.50 ha
0.51 - 1,00 ха	2260.78	20.22	1531.40	627.83	23.25	36.79	21.29	0.51 - 1,00 ha
1.01 - 3,00 ха	7633.46	62.09	5198.85	1993.71	123.11	145.89	109.82	1.01 - 3,00 ha
3.01 - 5,00 ха	3986.34	45.50	2542.56	1113.09	125.68	93.29	66.21	3.01 - 5,00 ha
5.01 - 8,00 ха	2589.46	22.89	1620.70	709.70	99.49	79.59	57.09	5.01 - 8,00 ha
8.01 - 10,00 ха	949.13	4.78	590.82	254.70	57.28	22.15	19.40	8.01 - 10,00 ha
над 10 ха	2753.60	22.07	1444.09	580.85	234.20	304.12	168.28	above 10 ha
Вардарски регион	1572.37	10.85	766.09	651.52	7.51	77.75	58.65	Vardar Region
до 0.50 ха	62.64	0.15	14.87	43.97	0.14	1.80	1.71	up to 0.50 ha
0.51 - 1,00 ха	81.66	0.10	31.50	45.94	0.40	3.33	0.40	0.51 - 1,00 ha
1.01 - 3,00 ха	326.91	3.85	151.34	149.02	1.57	8.65	12.49	1.01 - 3,00 ha
3.01 - 5,00 ха	322.57	2.00	185.57	112.95	1.70	9.60	10.75	3.01 - 5,00 ha
5.01 - 8,00 ха	280.26	0.30	167.61	100.65	-	5.20	6.50	5.01 - 8,00 ha
8.01 - 10,00 ха	138.93	0.45	64.30	61.28	2.50	4.10	6.30	8.01 - 10,00 ha
над 10 ха	359.41	4.00	150.90	137.73	1.20	45.08	20.50	above 10 ha
Источен регион	1584.47	5.34	893.90	556.83	12.60	63.35	52.46	East Region
до 0.50 ха	62.04	0.33	23.17	35.98	0.44	1.19	0.94	up to 0.50 ha
0.51 - 1,00 ха	120.59	0.72	51.70	59.64	0.77	3.88	3.88	0.51 - 1,00 ha
1.01 - 3,00 ха	487.18	2.58	255.77	190.75	4.03	15.72	18.33	1.01 - 3,00 ha
3.01 - 5,00 ха	321.36	1.05	177.80	110.84	3.61	17.41	10.66	3.01 - 5,00 ha
5.01 - 8,00 ха	200.35	0.55	106.56	67.60	3.65	14.85	7.15	5.01 - 8,00 ha
8.01 - 10,00 ха	62.25	0.03	45.20	15.77	-	1.25	-	8.01 - 10,00 ha
над 10 ха	330.70	0.10	233.70	76.25	0.10	9.05	11.50	above 10 ha



Табела 6. Површина на фуражни растенија

Table 6. Area under fodder crops


хектари / hectares

	Вкупно / Total	Добиточна репка / Forage beet	Луцерка / Alfalfa	Детелина / Clover	Пченка за зелена маса / Forage maize	Фуражни смески / Forage mixtures	Други фуражни растенија / Other forage crops	
Југозападен регион	3263.08	24.06	2658.54	447.87	21.45	57.53	53.64	Southwest Region
до 0.50 ха	372.50	1.64	272.15	77.16	1.94	11.18	8.44	up to 0.50 ha
0.51 - 1,00 ха	509.35	2.96	405.99	85.65	1.37	7.18	6.20	0.51 - 1,00 ha
1.01 - 3,00 ха	1190.67	9.55	1024.61	122.90	4.30	11.68	17.63	1.01 - 3,00 ha
3.01 - 5,00 ха	550.79	7.96	468.16	55.42	3.84	8.46	6.95	3.01 - 5,00 ha
5.01 - 8,00 ха	266.74	1.95	215.79	25.74	1.00	10.03	12.23	5.01 - 8,00 ha
8.01 - 10,00 ха	87.36	-	78.56	6.80	2.00	-	-	8.01 - 10,00 ha
над 10 ха	285.67	-	193.28	74.21	7.00	9.00	2.19	above 10 ha
Југоисточен регион	3434.97	19.67	2647.83	564.65	44.59	104.40	53.84	Southeast Region
до 0.50 ха	165.08	0.30	120.59	37.69	1.50	2.68	2.32	up to 0.50 ha
0.51 - 1,00 ха	382.59	1.15	300.97	62.96	3.99	8.25	5.27	0.51 - 1,00 ha
1.01 - 3,00 ха	1814.43	6.39	1464.61	258.99	19.31	45.25	19.89	1.01 - 3,00 ha
3.01 - 5,00 ха	677.31	6.49	499.84	119.41	14.24	25.77	11.56	3.01 - 5,00 ha
5.01 - 8,00 ха	245.16	4.00	169.38	50.18	5.25	9.95	6.40	5.01 - 8,00 ha
8.01 - 10,00 ха	64.87	0.35	48.60	12.22	0.30	3.00	0.40	8.01 - 10,00 ha
над 10 ха	85.53	1.00	43.83	23.20	-	9.50	8.00	above 10 ha
Пелагониски регион	3185.22	15.19	2233.19	406.20	428.21	67.76	34.68	Pelagonia Region
до 0.50 ха	49.37	0.05	28.51	16.77	0.91	2.30	0.84	up to 0.50 ha
0.51 - 1,00 ха	94.96	0.05	63.99	26.24	2.57	1.37	0.74	0.51 - 1,00 ha
1.01 - 3,00 ха	583.74	3.88	396.94	121.76	45.21	13.16	2.80	1.01 - 3,00 ha
3.01 - 5,00 ха	626.97	3.75	460.02	91.14	59.78	8.24	4.05	3.01 - 5,00 ha
5.01 - 8,00 ха	694.44	1.31	537.59	78.84	64.15	8.21	4.35	5.01 - 8,00 ha
8.01 - 10,00 ха	284.78	3.45	213.25	20.10	42.48	2.30	3.20	8.01 - 10,00 ha
над 10 ха	850.96	2.70	532.90	51.35	213.12	32.19	18.70	above 10 ha

Табела 6. Површина на фуражни растенија
Table 6. Area under fodder crops

хектари / hectares

	Вкупно / Total	Добиточна репка / Forage beet	Луцерка / Alfalfa	Детелина / Clover	Пченка за зелена маса / Forage maize	Фуражни смески / Forage mixtures	Други фуражни растенија / Other forage crops	
Полошки регион	4393.37	75.11	3763.49	475.61	24.02	40.94	14.20	Polog Region
до 0.50 ха	339.25	3.91	274.26	57.23	1.63	1.50	0.72	up to 0.50 ha
0.51 - 1,00 ха	688.89	11.74	590.60	77.23	3.52	5.25	0.55	0.51 - 1,00 ha
1.01 - 3,00 ха	1919.47	26.63	1679.61	182.77	8.62	15.42	6.44	1.01 - 3,00 ha
3.01 - 5,00 ха	719.64	15.12	621.55	70.20	4.87	3.67	4.23	3.01 - 5,00 ha
5.01 - 8,00 ха	386.87	11.70	327.79	34.44	4.29	6.40	2.26	5.01 - 8,00 ha
8.01 - 10,00 ха	145.31	-	120.89	23.82	0.10	0.50	-	8.01 - 10,00 ha
над 10 ха	193.93	6.02	148.78	29.93	1.00	8.20	-	above 10 ha
Североисточен регион	1960.98	19.95	245.07	1470.47	98.67	66.62	60.21	Northeast Region
до 0.50 ха	73.14	0.49	4.81	64.65	2.12	1.00	0.07	up to 0.50 ha
0.51 - 1,00 ха	159.30	1.27	22.31	125.31	7.55	1.63	1.23	0.51 - 1,00 ha
1.01 - 3,00 ха	684.78	5.51	81.08	536.67	33.33	14.67	13.52	1.01 - 3,00 ha
3.01 - 5,00 ха	430.25	3.41	54.94	320.71	27.54	13.05	10.61	3.01 - 5,00 ha
5.01 - 8,00 ха	310.50	2.02	50.61	218.65	14.45	11.67	13.10	5.01 - 8,00 ha
8.01 - 10,00 ха	104.07	0.50	8.82	75.55	4.90	11.00	3.30	8.01 - 10,00 ha
над 10 ха	198.94	6.75	22.50	128.92	8.78	13.60	18.39	above 10 ha
Скопски регион	2063.02	15.56	500.47	1151.38	37.75	227.84	130.03	Skopje Region
до 0.50 ха	160.71	1.32	41.80	111.19	3.13	2.71	0.56	up to 0.50 ha
0.51 - 1,00 ха	223.45	2.24	64.32	144.86	3.08	5.91	3.03	0.51 - 1,00 ha
1.01 - 3,00 ха	626.27	3.71	144.90	430.86	6.74	21.34	18.73	1.01 - 3,00 ha
3.01 - 5,00 ха	337.44	5.73	74.67	232.43	10.10	7.10	7.41	3.01 - 5,00 ha
5.01 - 8,00 ха	205.13	1.06	45.37	133.61	6.70	13.28	5.10	5.01 - 8,00 ha
8.01 - 10,00 ха	61.56	-	11.20	39.16	5.00	-	6.20	8.01 - 10,00 ha
над 10 ха	448.47	1.50	118.20	59.27	3.00	177.50	89.00	above 10 ha



Табела 7. Површини на зеленчук, цвеќе и украсни растенија

Table 7. Area under vegetable, flowers and decorative plants

хектари / hectares


	Зеленчук / Vegetable														Цвеќе и украсни растенија / Flowers and decorative plants	
	вкупно / Total	домати / Tomatoes	пиперки / Peppers	краставици / Cucumbers	граб / Beans	компир / Potatoes	кромид / Onion	лук / Garlic	морков / Carrot	зелка / Cabbage	лубеници / Water-melons	дињи / Melons	јагоди / Strawberries	друг зеленчук / Other vegetable		
Република Македонија	22051.59	1977.66	4984.88	491.54	1879.70	5174.99	1215.73	168.71	144.03	1196.19	3342.80	545.26	264.67	665.43	691.05	Republic of Macedonia
до 0.50 ха	3645.05	523.99	698.55	81.51	481.00	976.57	281.94	49.61	28.83	151.48	142.99	27.94	69.18	131.45	213.18	up to 0.50 ha
0.51 - 1,00 ха	3126.29	368.53	687.07	78.79	299.70	724.17	200.89	26.66	23.09	216.21	291.91	36.04	62.00	111.23	145.76	0.51 - 1,00 ha
1.01 - 3,00 ха	8498.23	729.46	2184.30	244.39	623.21	1654.31	411.44	50.68	47.23	561.70	1472.11	173.52	95.13	250.76	230.20	1.01 - 3,00 ha
3.01 - 5,00 ха	3402.34	210.21	833.23	60.97	251.86	780.81	164.60	18.43	19.47	175.44	699.86	86.09	20.69	80.68	57.55	3.01 - 5,00 ha
5.01 - 8,00 ха	1868.96	91.35	349.77	17.63	128.62	574.62	89.38	8.70	12.30	60.76	397.07	84.71	15.02	39.03	20.70	5.01 - 8,00 ha
8.01 - 10,00 ха	544.03	24.55	101.81	3.30	39.19	188.11	17.20	3.83	1.31	12.43	102.76	36.40	0.59	12.56	5.71	8.01 - 10,00 ha
над 10 ха	966.68	29.57	130.14	4.95	56.13	276.41	50.29	10.80	11.80	18.17	236.10	100.56	2.06	39.72	17.95	above 10 ha
Вардарски регион	1754.18	141.49	417.34	24.65	137.91	277.70	183.61	34.52	15.84	22.20	225.03	190.37	8.06	75.47	57.91	Vardar Region
до 0.50 ха	327.19	44.03	109.89	6.96	36.82	49.78	36.70	7.38	5.13	5.88	5.60	3.11	1.38	14.54	14.94	up to 0.50 ha
0.51 - 1,00 ха	254.14	26.04	80.40	5.02	22.82	41.60	27.64	6.88	5.24	5.08	12.08	5.74	0.73	14.88	9.52	0.51 - 1,00 ha
1.01 - 3,00 ха	583.13	45.10	155.36	6.76	46.53	100.93	58.17	13.60	3.64	4.66	61.79	56.43	3.45	26.71	21.95	1.01 - 3,00 ha
3.01 - 5,00 ха	243.04	13.59	44.22	2.44	17.43	40.36	27.81	4.18	1.32	4.40	43.64	32.56	1.19	9.91	6.91	3.01 - 5,00 ha
5.01 - 8,00 ха	149.08	6.99	15.07	2.46	7.06	30.57	18.60	1.52	0.50	1.59	31.38	28.45	1.19	3.72	2.25	5.01 - 8,00 ha
8.01 - 10,00 ха	55.59	2.61	4.21	0.95	2.76	5.35	4.96	0.75	-	0.50	14.58	18.58	0.05	0.30	1.17	8.01 - 10,00 ha
над 10 ха	142.00	3.14	8.19	0.06	4.48	9.12	9.74	0.22	0.00	0.10	55.97	45.51	0.07	5.42	1.18	above 10 ha
Источен регион	2747.20	153.13	494.78	21.49	409.74	1316.05	59.25	22.60	9.53	21.80	122.23	54.45	7.82	54.32	51.54	East Region
до 0.50 ха	541.80	54.31	81.69	7.01	107.40	233.23	18.40	8.72	2.92	5.03	8.21	1.46	2.39	11.02	17.94	up to 0.50 ha
0.51 - 1,00 ха	384.26	27.97	75.05	4.04	66.00	170.77	9.41	3.84	1.63	4.24	11.02	2.80	0.88	6.62	10.69	0.51 - 1,00 ha
1.01 - 3,00 ха	907.24	48.11	204.27	7.06	138.25	405.16	16.68	6.03	3.28	7.49	36.80	13.40	2.57	18.13	16.74	1.01 - 3,00 ha
3.01 - 5,00 ха	383.42	12.92	69.77	1.81	52.90	201.38	8.70	1.85	1.25	2.44	15.18	6.32	0.73	8.16	3.42	3.01 - 5,00 ha
5.01 - 8,00 ха	291.18	5.90	29.27	1.09	29.91	190.23	3.83	1.37	0.22	2.00	14.92	6.85	1.18	4.43	1.60	5.01 - 8,00 ha
8.01 - 10,00 ха	83.80	1.88	14.99	0.21	7.06	47.38	1.26	0.38	0.04	0.44	5.98	2.62	0.03	1.53	0.56	8.01 - 10,00 ha
над 10 ха	155.50	2.04	19.75	0.27	8.21	67.89	0.95	0.42	0.20	0.15	30.13	21.01	0.05	4.43	0.60	above 10 ha

Табела 7. Површини на зеленчук, цвеќе и украсни растенија

Table 7. Area under vegetable, flowers and decorative plants

хектари / hectares

	Зеленчук / Vegetable														Цвеќе и украсни растенија / Flowers and decorative plants	
	вкупно / Total	домати / Tomatoes	пиперки / Peppers	краставици / Cucumbers	грах / Beans	комбир / Potatoes	кромид / Onion	лук / Garlic	морков / Carrot	зелка / Cabbage	лубеници / Water-melons	дињи / Melons	јагоди / Strawberries	друг зеленчук / Other vegetable		
Југозападен регион	954.87	87.92	155.96	21.74	141.94	396.47	40.57	8.38	7.80	46.37	9.39	2.12	9.83	26.39	67.74	Southwest Region
до 0.50 ха	310.38	39.76	58.21	8.34	53.33	103.00	14.32	3.33	2.81	11.44	0.42	0.28	4.60	10.53	25.53	up to 0.50 ha
0.51 - 1,00 ха	180.11	17.37	31.94	4.19	28.60	66.96	7.84	1.69	2.27	10.48	1.26	0.32	1.61	5.58	15.77	0.51 - 1,00 ha
1.01 - 3,00 ха	285.95	22.51	46.61	6.38	40.88	122.00	13.79	2.76	2.28	14.15	2.79	0.67	3.17	7.97	20.96	1.01 - 3,00 ha
3.01 - 5,00 ха	111.61	5.35	12.91	0.87	13.67	64.55	3.59	0.36	0.26	6.28	1.86	0.15	0.28	1.46	4.28	3.01 - 5,00 ha
5.01 - 8,00 ха	40.45	2.00	4.32	0.65	3.24	25.55	0.64	0.11	0.12	2.06	0.71	0.45	0.14	0.47	0.94	5.01 - 8,00 ha
8.01 - 10,00 ха	8.42	0.35	0.78	0.06	0.12	4.80	0.06	0.00	-	0.65	1.34	0.24	0.01	0.01	0.14	8.01 - 10,00 ha
над 10 ха	17.95	0.57	1.18	1.25	2.11	9.61	0.33	0.13	0.06	1.31	1.01	0.01	0.02	0.36	0.13	above 10 ha
Југоисточен регион	6466.75	619.97	1728.97	295.48	207.06	562.77	258.12	5.33	20.55	846.59	1633.72	32.46	5.13	250.59	106.89	Southeast Region
до 0.50 ха	612.80	100.69	122.49	17.53	26.65	77.73	80.01	1.74	2.52	83.37	63.03	1.31	2.45	33.29	20.93	up to 0.50 ha
0.51 - 1,00 ха	936.20	115.86	231.77	44.69	32.96	89.92	54.28	0.96	2.36	153.28	162.54	2.93	0.81	43.83	24.53	0.51 - 1,00 ha
1.01 - 3,00 ха	3451.37	316.48	988.29	182.03	105.59	280.89	86.25	2.30	6.59	448.35	905.73	15.52	0.93	112.44	47.95	1.01 - 3,00 ha
3.01 - 5,00 ха	1083.53	68.78	302.57	44.18	30.13	87.01	18.91	0.29	2.08	122.23	369.03	8.07	0.78	29.46	10.11	3.01 - 5,00 ha
5.01 - 8,00 ха	280.39	14.02	73.40	6.64	9.70	22.79	3.72	0.01	1.00	28.55	108.52	3.18	0.16	8.70	2.93	5.01 - 8,00 ha
8.01 - 10,00 ха	27.36	1.15	6.65	0.40	1.33	3.57	0.73	-	-	5.45	6.63	0.45	-	1.00	0.28	8.01 - 10,00 ha
над 10 ха	75.12	2.99	3.79	0.02	0.71	0.87	14.23	0.03	6.00	5.37	18.25	1.00	-	21.87	0.15	above 10 ha
Пелагониски регион	2953.78	201.52	1114.67	40.75	269.73	547.70	234.74	27.31	12.64	54.01	291.57	92.53	9.48	57.13	67.36	Pelagonia Region
до 0.50 ха	430.47	52.05	91.89	10.83	75.06	124.98	22.08	6.35	4.50	13.79	6.97	2.45	5.15	14.36	15.41	up to 0.50 ha
0.51 - 1,00 ха	267.78	22.66	94.30	4.77	28.05	63.76	21.35	2.87	3.01	6.74	8.46	2.44	1.20	8.18	8.49	0.51 - 1,00 ha
1.01 - 3,00 ха	941.83	56.84	424.25	13.84	67.15	161.21	105.99	6.97	3.39	15.58	54.88	13.59	1.80	16.35	23.63	1.01 - 3,00 ha
3.01 - 5,00 ха	553.66	29.05	243.37	4.44	45.66	89.71	56.77	4.31	1.29	7.70	47.79	15.26	0.56	7.75	10.28	3.01 - 5,00 ha
5.01 - 8,00 ха	378.12	23.61	148.38	3.51	30.28	51.43	22.00	3.14	0.26	7.20	66.36	18.37	0.54	3.05	5.64	5.01 - 8,00 ha
8.01 - 10,00 ха	136.12	8.18	49.25	0.72	11.99	19.21	2.59	1.90	0.04	1.29	26.92	10.21	0.16	3.66	2.28	8.01 - 10,00 ha
над 10 ха	245.81	9.13	63.24	2.65	11.54	37.42	3.97	1.76	0.15	1.70	80.20	30.21	0.08	3.77	1.62	above 10 ha



Табела 7. Површини на зеленчук, цвеќе и украсни растенија

Table 7. Area under vegetable, flowers and decorative plants

хектари / hectares

	Зеленчук / Vegetable														Цвеќе и украсни растенија / Flowers and decorative plants	
	вкупно / Total	домати / Tomatoes	пиперки / Peppers	краставици / Cucumbers	граб / Beans	компир / Potatoes	кромид / Onion	лук / Garlic	морков / Carrot	зелка / Cabbage	лубеници / Water-melons	дињи / Melons	јагоди / Strawberries	друг зеленчук / Other vegetable		
Полошки регион	2061.54	235.51	464.53	31.58	229.25	626.55	210.25	11.60	8.72	88.73	84.68	7.35	17.44	45.34	208.06	Polog Region
до 0.50 ха	452.83	73.26	85.70	10.11	53.35	120.17	64.14	4.45	2.95	12.10	9.10	1.28	5.97	10.24	66.20	up to 0.50 ha
0.51 - 1,00 ха	384.04	51.24	74.46	6.69	41.19	111.60	53.63	2.76	1.58	17.01	11.04	1.61	4.19	7.04	57.74	0.51 - 1,00 ha
1.01 - 3,00 ха	684.44	70.32	157.38	10.77	80.65	205.79	64.05	3.41	2.33	32.17	33.90	2.95	5.34	15.39	67.10	1.01 - 3,00 ha
3.01 - 5,00 ха	284.20	22.03	80.25	2.55	30.80	89.79	17.25	0.73	0.82	14.38	17.78	0.87	1.03	5.91	10.34	3.01 - 5,00 ha
5.01 - 8,00 ха	151.68	10.31	38.99	0.72	11.51	61.54	8.01	0.19	0.19	9.51	6.81	0.58	0.52	2.80	3.53	5.01 - 8,00 ha
8.01 - 10,00 ха	50.63	4.45	16.84	0.34	3.88	16.69	1.56	0.03	0.75	2.27	1.61	0.01	0.17	2.05	0.65	8.01 - 10,00 ha
над 10 ха	53.71	3.91	10.91	0.39	7.88	20.97	1.61	0.03	0.10	1.30	4.45	0.04	0.22	1.92	2.49	above 10 ha
Североисточен регион	1979.86	187.81	255.37	16.86	269.47	715.90	90.27	30.44	5.65	38.79	285.99	35.17	5.83	42.32	36.92	Northeast Region
до 0.50 ха	374.85	37.61	44.58	3.88	60.18	171.83	16.50	8.71	1.69	5.27	12.28	1.83	2.04	8.46	10.44	up to 0.50 ha
0.51 - 1,00 ха	244.55	26.33	31.27	2.52	35.93	101.93	8.19	3.93	0.75	5.63	19.56	2.71	0.97	4.82	5.67	0.51 - 1,00 ha
1.01 - 3,00 ха	631.92	69.87	84.08	6.30	82.80	200.81	28.93	9.54	1.74	12.05	103.43	13.53	1.80	17.02	12.41	1.01 - 3,00 ha
3.01 - 5,00 ха	336.99	31.86	47.99	1.67	42.99	94.93	15.11	4.96	0.62	8.18	73.64	8.63	0.42	5.99	5.09	3.01 - 5,00 ha
5.01 - 8,00 ха	217.97	14.83	24.48	2.05	27.11	69.18	10.29	2.14	0.69	5.05	51.88	5.80	0.24	4.23	1.90	5.01 - 8,00 ha
8.01 - 10,00 ха	69.36	3.50	7.12	0.29	8.36	28.12	3.69	0.59	0.05	1.08	14.63	0.98	0.03	0.91	0.39	8.01 - 10,00 ha
над 10 ха	104.22	3.81	15.84	0.13	12.09	49.10	7.56	0.58	0.10	1.52	10.57	1.69	0.34	0.89	1.03	above 10 ha
Скопски регион	3133.41	350.32	353.28	38.98	214.59	731.85	138.93	28.51	63.31	77.71	690.19	130.80	201.07	113.87	94.62	Skopje Region
до 0.50 ха	594.74	122.29	104.10	16.86	68.21	95.86	29.79	8.93	6.32	14.60	37.38	16.22	45.19	29.01	41.79	up to 0.50 ha
0.51 - 1,00 ха	475.23	81.07	67.89	6.86	44.14	77.64	18.55	3.73	6.25	13.76	65.97	17.49	51.62	20.27	13.35	0.51 - 1,00 ha
1.01 - 3,00 ха	1012.34	100.24	124.05	11.25	61.37	177.50	37.59	6.07	23.99	27.25	272.79	57.43	76.07	36.76	19.46	1.01 - 3,00 ha
3.01 - 5,00 ха	405.89	26.62	32.15	3.00	18.28	113.08	16.46	1.76	11.82	9.84	130.93	14.22	15.70	12.04	7.13	3.01 - 5,00 ha
5.01 - 8,00 ха	360.09	13.69	15.87	0.52	9.80	123.34	22.29	0.22	9.32	4.81	116.50	21.05	11.06	11.62	1.91	5.01 - 8,00 ha
8.01 - 10,00 ха	112.75	2.42	1.98	0.32	3.69	62.99	2.35	0.18	0.43	0.75	31.09	3.31	0.14	3.11	0.24	8.01 - 10,00 ha
над 10 ха	172.37	3.99	7.24	0.19	9.11	81.46	11.90	7.63	5.18	6.71	35.53	1.10	1.29	1.06	10.75	above 10 ha

Табела 8. Меѓупосеви, потпосеви и дополнителни посеви
Table 8. Interfield crops, combined and successive secondary crops

хектари / hectares

	Грав / Beans	Компир / Potatoes	Луцерка / Alfalfa	Детелина / Clover	Пченка / Maize	Зелка / Cabbage	Други посеви / Other crops	
Република Македонија	7815.52	88.61	360.47	111.06	285.25	131.76	135.03	Republic of Macedonia
до 0.50 ха	1231.57	10.76	10.63	4.58	37.95	16.20	18.64	up to 0.50 ha
0.51 - 1,00 ха	1636.84	21.07	91.71	38.29	37.02	22.99	19.34	0.51 - 1,00 ha
1.01 - 3,00 ха	3115.69	32.02	91.74	22.32	99.58	60.63	49.81	1.01 - 3,00 ha
3.01 - 5,00 ха	1048.02	12.37	44.37	15.36	47.02	16.34	25.31	3.01 - 5,00 ha
5.01 - 8,00 ха	497.87	5.94	35.21	14.58	24.01	11.52	4.43	5.01 - 8,00 ha
8.01 - 10,00 ха	117.79	1.20	17.63	1.40	9.94	0.64	4.10	8.01 - 10,00 ha
над 10 ха	167.75	5.25	69.20	14.54	29.74	3.43	13.40	above 10 ha
Вардарски регион	35.15	2.54	3.55	11.35	5.58	1.51	15.65	Vardar Region
до 0.50 ха	14.46	1.84	0.20	0.10	0.45	0.27	4.01	up to 0.50 ha
0.51 - 1,00 ха	7.09	0.41	0.55	0.80	1.46	0.02	2.08	0.51 - 1,00 ha
1.01 - 3,00 ха	7.93	0.09	1.80	1.10	1.17	0.37	6.52	1.01 - 3,00 ha
3.01 - 5,00 ха	3.83	0.20	-	1.55	2.20	0.35	1.45	3.01 - 5,00 ha
5.01 - 8,00 ха	0.50	-	-	4.10	0.30	0.50	0.09	5.01 - 8,00 ha
8.01 - 10,00 ха	-	-	-	-	-	-	-	8.01 - 10,00 ha
над 10 ха	1.35	-	1.00	3.70	-	-	1.50	above 10 ha
Источен регион	284.54	5.53	1.56	3.69	22.25	5.25	6.79	East Region
до 0.50 ха	58.83	1.69	0.08	0.73	2.70	0.60	0.66	up to 0.50 ha
0.51 - 1,00 ха	65.21	0.90	-	0.60	1.60	0.42	0.87	0.51 - 1,00 ha
1.01 - 3,00 ха	111.15	2.09	0.77	0.86	5.10	2.68	3.08	1.01 - 3,00 ha
3.01 - 5,00 ха	30.51	0.16	0.71	0.50	2.40	0.41	1.94	3.01 - 5,00 ha
5.01 - 8,00 ха	15.60	0.53	-	1.00	6.69	1.15	0.24	5.01 - 8,00 ha
8.01 - 10,00 ха	1.51	0.05	-	-	0.76	-	-	8.01 - 10,00 ha
над 10 ха	1.75	0.10	-	-	3.00	-	-	above 10 ha



Табела 8. Меѓупосеви, потпосеви и дополнителни посеви
Table 8. Interfield crops, combined and successive secondary crops


хектари / hectares

	Грав / Beans	Компир / Potatoes	Луцерка / Alfalfa	Детелина / Clover	Пченка / Maize	Зелка / Cabbage	Други посеви / Other crops	
Југозападен регион	1420.53	15.61	96.35	3.12	17.54	1.50	3.36	Southwest Region
до 0.50 ха	342.13	2.45	2.89	0.12	6.88	0.26	1.81	up to 0.50 ha
0.51 - 1,00 ха	312.15	2.40	5.31	0.15	3.63	0.18	1.12	0.51 - 1,00 ha
1.01 - 3,00 ха	488.48	6.38	8.94	1.85	5.42	0.17	0.34	1.01 - 3,00 ha
3.01 - 5,00 ха	155.86	2.82	8.15	1.00	0.35	0.23	-	3.01 - 5,00 ha
5.01 - 8,00 ха	64.25	0.37	14.07	-	-	0.00	0.10	5.01 - 8,00 ha
8.01 - 10,00 ха	19.90	0.20	7.00	-	-	0.64	-	8.01 - 10,00 ha
над 10 ха	37.76	1.00	50.00	-	1.25	0.03	-	above 10 ha
Југоисточен регион	54.15	11.37	27.63	9.70	32.54	91.96	55.89	Southeast Region
до 0.50 ха	4.85	1.25	0.30	0.15	1.98	12.08	7.99	up to 0.50 ha
0.51 - 1,00 ха	8.85	2.17	6.60	1.30	6.47	18.46	11.13	0.51 - 1,00 ha
1.01 - 3,00 ха	31.60	6.10	17.83	6.15	19.62	44.01	28.44	1.01 - 3,00 ha
3.01 - 5,00 ха	6.64	1.40	2.40	2.00	3.67	10.05	7.73	3.01 - 5,00 ha
5.01 - 8,00 ха	2.20	0.35	0.50	0.10	0.80	7.37	0.60	5.01 - 8,00 ha
8.01 - 10,00 ха	-	0.10	-	-	-	-	-	8.01 - 10,00 ha
над 10 ха	-	-	-	-	-	-	-	above 10 ha
Пелагониски регион	216.94	4.24	15.28	34.41	31.45	4.82	8.32	Pelagonia Region
до 0.50 ха	28.29	0.54	-	0.60	2.20	0.29	0.58	up to 0.50 ha
0.51 - 1,00 ха	35.84	0.66	0.96	30.51	0.85	0.56	0.07	0.51 - 1,00 ha
1.01 - 3,00 ха	105.44	1.51	0.72	0.40	5.76	2.57	2.88	1.01 - 3,00 ha
3.01 - 5,00 ха	33.12	1.31	2.80	-	3.35	0.83	3.79	3.01 - 5,00 ha
5.01 - 8,00 ха	10.90	0.04	7.20	2.70	4.75	0.17	-	5.01 - 8,00 ha
8.01 - 10,00 ха	1.25	0.03	1.00	-	1.80	-	-	8.01 - 10,00 ha
над 10 ха	2.10	0.14	2.60	0.20	12.75	0.40	1.00	above 10 ha

Табела 8. Меѓупосеви, потпосеви и дополнителни посеви
Table 8. Interfield crops, combined and successive secondary crops

хектари / hectares

	Грав / Beans	Компир / Potatoes	Луцерка / Alfalfa	Детелина / Clover	Пченка / Maize	Зелка / Cabbage	Други посеви / Other crops	
Полошки регион	4820.54	29.96	188.19	8.08	125.70	7.13	22.95	Polog Region
до 0.50 ха	698.10	1.36	6.67	0.21	22.80	0.75	0.99	up to 0.50 ha
0.51 - 1,00 ха	1030.19	13.30	77.59	0.85	18.58	0.76	2.06	0.51 - 1,00 ha
1.01 - 3,00 ха	1958.04	10.36	57.36	2.57	49.06	3.52	3.90	1.01 - 3,00 ha
3.01 - 5,00 ха	638.46	2.89	26.52	0.46	25.65	2.11	4.00	3.01 - 5,00 ha
5.01 - 8,00 ха	309.36	1.05	8.44	4.00	4.30	-	1.00	5.01 - 8,00 ha
8.01 - 10,00 ха	76.11	-	6.63	-	3.00	-	4.00	8.01 - 10,00 ha
над 10 ха	110.28	1.00	5.00	-	2.30	-	7.00	above 10 ha
Североисточен регион	943.94	9.88	3.55	25.23	38.05	4.51	7.37	Northeast Region
до 0.50 ха	78.38	0.55	0.03	1.75	0.52	0.23	0.75	up to 0.50 ha
0.51 - 1,00 ха	170.79	0.94	0.50	2.27	2.31	0.31	0.10	0.51 - 1,00 ha
1.01 - 3,00 ха	396.82	3.13	1.02	7.54	11.26	1.44	2.82	1.01 - 3,00 ha
3.01 - 5,00 ха	173.30	3.08	-	6.85	5.98	1.31	1.20	3.01 - 5,00 ha
5.01 - 8,00 ха	91.48	2.17	-	1.53	5.17	1.23	2.20	5.01 - 8,00 ha
8.01 - 10,00 ха	18.68	0.02	-	1.40	2.38	-	0.10	8.01 - 10,00 ha
над 10 ха	14.50	0.01	2.00	3.89	10.44	-	0.20	above 10 ha
Скопски регион	39.73	9.48	24.36	15.49	12.16	15.08	14.72	Skopje Region
до 0.50 ха	6.53	1.09	0.46	0.93	0.43	1.74	1.87	up to 0.50 ha
0.51 - 1,00 ха	6.73	0.29	0.20	1.81	2.12	2.30	1.92	0.51 - 1,00 ha
1.01 - 3,00 ха	16.24	2.37	3.30	1.85	2.19	5.89	1.83	1.01 - 3,00 ha
3.01 - 5,00 ха	6.30	0.51	3.80	3.00	3.42	1.05	5.20	3.01 - 5,00 ha
5.01 - 8,00 ха	3.58	1.43	5.00	1.15	2.00	1.10	0.20	5.01 - 8,00 ha
8.01 - 10,00 ха	0.35	0.80	3.00	-	2.00	-	-	8.01 - 10,00 ha
над 10 ха	-	3.00	8.60	6.75	-	3.00	3.70	above 10 ha



Табела 9. Број на стебла и површина на овоштарници со јаболка, круши и сливи

Table 9. Number of fruit trees and area under apples, pears and plums

	Јаболка / Apples		Круши / Pears		Сливи / Plums		
	вкупен број на стебла / Total number of fruit trees	вкупна површина, ха / Total area, ha	вкупен број на стебла / Total number of fruit trees	вкупна површина, ха / Total area, ha	вкупен број на стебла / Total number of fruit trees	вкупна површина, ха / Total area, ha	
Република Македонија	3279814	4012.16	220929	358.52	974016	2013.63	Republic of Macedonia
до 0.50 ха	454018	577.52	62004	101.89	216800	422.31	up to 0.50 ha
0.51 - 1,00 ха	536777	668.03	38277	64.58	158053	329.90	0.51 - 1,00 ha
1.01 - 3,00 ха	1389415	1681.53	67843	107.41	317670	667.86	1.01 - 3,00 ha
3.01 - 5,00 ха	580476	690.85	32759	46.70	129507	262.15	3.01 - 5,00 ha
5.01 - 8,00 ха	235445	279.26	11299	20.36	69187	145.37	5.01 - 8,00 ha
8.01 - 10,00 ха	37643	46.65	1958	5.07	20182	50.99	8.01 - 10,00 ha
над 10 ха	46040	68.32	6789	12.49	62617	135.04	above 10 ha
Вардарски регион	74652	103.06	25034	38.59	47863	82.59	Vardar Region
до 0.50 ха	13807	19.98	5999	10.10	7104	10.59	up to 0.50 ha
0.51 - 1,00 ха	12449	19.73	3472	6.87	6790	11.63	0.51 - 1,00 ha
1.01 - 3,00 ха	29647	36.14	7433	9.55	14333	21.96	1.01 - 3,00 ha
3.01 - 5,00 ха	5017	7.47	5789	7.76	10347	14.43	3.01 - 5,00 ha
5.01 - 8,00 ха	3617	4.44	1789	2.91	2707	4.16	5.01 - 8,00 ha
8.01 - 10,00 ха	1950	2.70	173	0.29	685	8.20	8.01 - 10,00 ha
над 10 ха	8165	12.59	379	1.11	5897	11.63	above 10 ha
Источен регион	68941	168.11	23803	55.36	409295	1040.01	East Region
до 0.50 ха	21404	47.70	7916	17.76	82349	205.21	up to 0.50 ha
0.51 - 1,00 ха	11261	28.13	3991	9.17	68510	173.42	0.51 - 1,00 ha
1.01 - 3,00 ха	21408	52.53	7437	17.06	142762	364.73	1.01 - 3,00 ha
3.01 - 5,00 ха	6357	17.46	2068	5.19	51417	133.55	3.01 - 5,00 ha
5.01 - 8,00 ха	5235	14.01	1291	3.47	32986	83.39	5.01 - 8,00 ha
8.01 - 10,00 ха	1157	3.31	227	0.63	7807	20.71	8.01 - 10,00 ha
над 10 ха	2119	4.97	873	2.08	23464	59.00	above 10 ha

Табела 9. Број на стебла и површина на овоштарници со јаболка, круши и сливи

Table 9. Number of fruit trees and area under apples, pears and plums

	Јаболка / Apples		Круши / Pears		Сливи / Plums		
	вкупен број на стебла / Total number of fruit trees	вкупна површина, ха / Total area, ha	вкупен број на стебла / Total number of fruit trees	вкупна површина, ха / Total area, ha	вкупен број на стебла / Total number of fruit trees	вкупна површина, ха / Total area, ha	
Југозападен регион	442443	458.32	28594	38.50	112329	171.55	Southwest Region
до 0.50 ха	87259	93.73	8481	9.98	38054	51.89	up to 0.50 ha
0.51 - 1,00 ха	84188	92.84	5863	9.56	25423	42.73	0.51 - 1,00 ha
1.01 - 3,00 ха	161748	166.66	10213	13.10	31509	49.12	1.01 - 3,00 ha
3.01 - 5,00 ха	57428	55.77	2433	3.32	8903	14.36	3.01 - 5,00 ha
5.01 - 8,00 ха	35674	33.75	1257	1.07	4380	7.84	5.01 - 8,00 ha
8.01 - 10,00 ха	10732	8.88	212	1.20	1802	3.22	8.01 - 10,00 ha
над 10 ха	5414	6.69	135	0.28	2258	2.39	above 10 ha
Југоисточен регион	66837	111.18	19898	30.69	161179	291.78	Southeast Region
до 0.50 ха	16670	25.39	3711	6.38	18630	31.22	up to 0.50 ha
0.51 - 1,00 ха	10189	17.96	3686	5.18	17020	31.45	0.51 - 1,00 ha
1.01 - 3,00 ха	25955	41.96	7504	9.79	63495	110.24	1.01 - 3,00 ha
3.01 - 5,00 ха	10924	19.37	3799	7.05	28717	53.71	3.01 - 5,00 ha
5.01 - 8,00 ха	1420	3.20	1032	2.07	11567	22.72	5.01 - 8,00 ha
8.01 - 10,00 ха	490	0.94	55	0.11	2770	5.86	8.01 - 10,00 ha
над 10 ха	1189	2.36	111	0.11	18980	36.57	above 10 ha
Пелагониски регион	2333876	2762.23	15541	29.89	71984	136.71	Pelagonia Region
до 0.50 ха	227452	268.91	5668	10.19	24616	45.72	up to 0.50 ha
0.51 - 1,00 ха	360801	432.21	2274	5.48	10049	21.19	0.51 - 1,00 ha
1.01 - 3,00 ха	1051912	1253.64	4035	8.06	20621	41.49	1.01 - 3,00 ha
3.01 - 5,00 ха	477848	554.89	1522	2.31	7845	14.00	3.01 - 5,00 ha
5.01 - 8,00 ха	171644	196.27	1564	2.47	4806	7.77	5.01 - 8,00 ha
8.01 - 10,00 ха	19877	23.99	171	0.59	2828	4.14	8.01 - 10,00 ha
над 10 ха	24342	32.33	307	0.79	1219	2.40	above 10 ha



Табела 9. Број на стебла и површина на овоштарници со јаболка, круши и сливи

Table 9. Number of fruit trees and area under apples, pears and plums

	Јаболка / Apples		Круши / Pears		Сливи / Plums		
	вкупен број на стебла / Total number of fruit trees	вкупна површина, ха / Total area, ha	вкупен број на стебла / Total number of fruit trees	вкупна површина, ха / Total area, ha	вкупен број на стебла / Total number of fruit trees	вкупна површина, ха / Total area, ha	
Полошки регион	163732	198.66	32773	46.96	26969	38.61	Polog Region
до 0.50 ха	45798	55.26	9321	12.98	8116	11.21	up to 0.50 ha
0.51 - 1,00 ха	36757	45.09	7875	11.02	6080	8.71	0.51 - 1,00 ha
1.01 - 3,00 ха	62330	73.62	12274	17.65	9440	13.07	1.01 - 3,00 ha
3.01 - 5,00 ха	9432	12.49	2235	3.05	1998	2.76	3.01 - 5,00 ha
5.01 - 8,00 ха	7930	9.11	547	0.89	920	1.74	5.01 - 8,00 ha
8.01 - 10,00 ха	501	0.58	241	0.35	189	0.29	8.01 - 10,00 ha
над 10 ха	984	2.50	280	1.01	226	0.84	above 10 ha
Североисточен регион	87197	141.05	52627	85.64	116825	202.92	Northeast Region
до 0.50 ха	21887	37.53	10772	19.29	27858	48.27	up to 0.50 ha
0.51 - 1,00 ха	14213	22.69	7807	12.23	18409	30.44	0.51 - 1,00 ha
1.01 - 3,00 ха	28809	43.37	14031	26.84	27893	54.00	1.01 - 3,00 ha
3.01 - 5,00 ха	11193	18.79	13226	15.50	18732	26.43	3.01 - 5,00 ha
5.01 - 8,00 ха	6163	9.55	3527	6.13	10355	15.21	5.01 - 8,00 ha
8.01 - 10,00 ха	2293	4.49	648	1.07	3998	8.35	8.01 - 10,00 ha
над 10 ха	2639	4.64	2616	4.59	9580	20.23	above 10 ha
Скопски регион	42136	69.55	22659	32.89	27572	49.45	Skopje Region
до 0.50 ха	19741	29.01	10136	15.22	10073	18.20	up to 0.50 ha
0.51 - 1,00 ха	6919	9.38	3309	5.07	5772	10.34	0.51 - 1,00 ha
1.01 - 3,00 ха	7606	13.61	4916	5.35	7617	13.25	1.01 - 3,00 ha
3.01 - 5,00 ха	2277	4.61	1687	2.53	1548	2.90	3.01 - 5,00 ha
5.01 - 8,00 ха	3762	8.93	292	1.35	1466	2.56	5.01 - 8,00 ha
8.01 - 10,00 ха	643	1.77	231	0.84	103	0.23	8.01 - 10,00 ha
над 10 ха	1188	2.24	2088	2.52	993	1.98	above 10 ha

Табела 10. Број на стебла и површина на овоштарници со цреши, вишни и кајсии

Table 10. Number of fruit trees and area under cherries, sour cherries and apricots

	Цреши / Cherries		Вишни / Sour cherries		Кајсии / Apricots		
	вкупен број на стебла / Total number of fruit trees	вкупна површина, ха / Total area, ha	вкупен број на стебла / Total number of fruit trees	вкупна површина, ха / Total area, ha	вкупен број на стебла / Total number of fruit trees	вкупна површина, ха / Total area, ha	
Република Македонија	109660	254.61	300952	407.19	103778	184.56	Republic of Macedonia
до 0.50 ха	32739	70.36	49726	69.70	30929	56.16	up to 0.50 ha
0.51 - 1,00 ха	22782	47.53	42083	47.60	16767	29.45	0.51 - 1,00 ha
1.01 - 3,00 ха	29091	68.06	73615	91.22	30321	53.32	1.01 - 3,00 ha
3.01 - 5,00 ха	12324	20.21	35460	44.58	12960	20.29	3.01 - 5,00 ha
5.01 - 8,00 ха	4455	7.25	12935	15.24	6866	12.85	5.01 - 8,00 ha
8.01 - 10,00 ха	971	2.57	20497	29.59	1476	3.13	8.01 - 10,00 ha
над 10 ха	7298	38.63	66636	109.25	4459	9.35	above 10 ha
Вардарски регион	6805	9.41	21271	23.76	34112	54.16	Vardar Region
до 0.50 ха	1893	3.20	3058	5.21	6697	10.36	up to 0.50 ha
0.51 - 1,00 ха	690	1.15	1831	2.39	5192	8.52	0.51 - 1,00 ha
1.01 - 3,00 ха	1483	2.48	2057	2.52	11782	18.19	1.01 - 3,00 ha
3.01 - 5,00 ха	1577	0.83	3989	4.12	4925	7.82	3.01 - 5,00 ha
5.01 - 8,00 ха	535	0.56	260	0.29	3038	5.39	5.01 - 8,00 ha
8.01 - 10,00 ха	5	0.01	8502	7.20	906	1.51	8.01 - 10,00 ha
над 10 ха	622	1.18	1574	2.04	1572	2.37	above 10 ha
Источен регион	11668	27.80	156032	207.99	9911	22.77	East Region
до 0.50 ха	5907	13.43	16974	25.65	4103	9.68	up to 0.50 ha
0.51 - 1,00 ха	1492	3.73	15414	18.58	1512	3.57	0.51 - 1,00 ha
1.01 - 3,00 ха	1667	4.29	35076	47.71	2077	4.83	1.01 - 3,00 ha
3.01 - 5,00 ха	765	1.91	19083	24.21	889	1.46	3.01 - 5,00 ha
5.01 - 8,00 ха	399	1.31	5266	8.58	410	1.53	5.01 - 8,00 ha
8.01 - 10,00 ха	91	0.24	9851	19.56	34	0.08	8.01 - 10,00 ha
над 10 ха	1347	2.90	54368	63.71	886	1.63	above 10 ha



Табела 10. Број на стебла и површина на овоштарници со цреши, вишни и кајсии
Table 10. Number of fruit trees and area under cherries, sour cherries and apricots

	Цреши / Cherries		Вишни / Sour cherries		Кајсии / Appricots		
	вкупен број на стебла / Total number of fruit trees	вкупна површина, ха / Total area, ha	вкупен број на стебла / Total number of fruit trees	вкупна површина, ха / Total area, ha	вкупен број на стебла / Total number of fruit trees	вкупна површина, ха / Total area, ha	
Југозападен регион	18010	34.31	10692	9.86	4137	5.54	Southwest Region
до 0.50 ха	5747	9.43	2904	3.17	1843	2.27	up to 0.50 ha
0.51 - 1,00 ха	3765	7.12	3456	2.47	709	0.77	0.51 - 1,00 ha
1.01 - 3,00 ха	5077	11.68	2372	2.80	854	1.76	1.01 - 3,00 ha
3.01 - 5,00 ха	1328	3.21	404	0.48	277	0.34	3.01 - 5,00 ha
5.01 - 8,00 ха	1520	2.01	1324	0.66	422	0.32	5.01 - 8,00 ha
8.01 - 10,00 ха	36	0.11	110	0.09	2	0.00	8.01 - 10,00 ha
над 10 ха	537	0.75	122	0.20	30	0.08	above 10 ha
Југоисточен регион	20571	43.80	43728	85.36	16970	34.02	Southeast Region
до 0.50 ха	4192	9.74	6574	9.08	3744	6.64	up to 0.50 ha
0.51 - 1,00 ха	3311	9.38	6123	7.77	2802	5.60	0.51 - 1,00 ha
1.01 - 3,00 ха	7139	17.00	11072	15.62	6437	12.73	1.01 - 3,00 ha
3.01 - 5,00 ха	5807	7.46	6781	9.60	2613	4.69	3.01 - 5,00 ha
5.01 - 8,00 ха	45	0.10	5382	3.89	1160	2.33	5.01 - 8,00 ha
8.01 - 10,00 ха	72	0.10	877	1.26	2	0.00	8.01 - 10,00 ha
над 10 ха	5	0.01	6919	38.15	212	2.02	above 10 ha
Пелагониски регион	13495	53.29	20183	17.71	4257	8.19	Pelagonia Region
до 0.50 ха	3982	10.69	4424	6.09	2630	4.85	up to 0.50 ha
0.51 - 1,00 ха	3760	7.45	1993	1.92	799	1.57	0.51 - 1,00 ha
1.01 - 3,00 ха	1730	3.11	11127	6.95	481	0.92	1.01 - 3,00 ha
3.01 - 5,00 ха	164	0.43	2460	2.24	178	0.40	3.01 - 5,00 ha
5.01 - 8,00 ха	91	0.39	100	0.23	120	0.22	5.01 - 8,00 ha
8.01 - 10,00 ха	23	0.07	5	0.00	22	0.05	8.01 - 10,00 ha
над 10 ха	3745	31.16	74	0.27	27	0.17	above 10 ha

Табела 10. Број на стебла и површина на овоштарници со цреши, вишни и кајсии

Table 10. Number of fruit trees and area under cherries, sour cherries and apricots

	Цреши / Cherries		Вишни / Sour cherries		Кајсии / Appricots		
	вкупен број на стебла / Total number of fruit trees	вкупна површина, ха / Total area, ha	вкупен број на стебла / Total number of fruit trees	вкупна површина, ха / Total area, ha	вкупен број на стебла / Total number of fruit trees	вкупна површина, ха / Total area, ha	
Полошки регион	11111	20.76	27573	31.46	5727	7.80	Polog Region
до 0.50 ха	3162	5.82	7487	7.72	1583	1.81	up to 0.50 ha
0.51 - 1,00 ха	3067	5.21	9281	9.36	1643	2.50	0.51 - 1,00 ha
1.01 - 3,00 ха	3380	6.21	7910	9.70	1979	2.95	1.01 - 3,00 ha
3.01 - 5,00 ха	1020	2.06	719	0.90	259	0.31	3.01 - 5,00 ha
5.01 - 8,00 ха	130	0.17	146	0.18	139	0.11	5.01 - 8,00 ha
8.01 - 10,00 ха	146	0.26	347	0.61	22	0.04	8.01 - 10,00 ha
над 10 ха	206	1.03	1683	3.00	102	0.06	above 10 ha
Североисточен регион	9272	15.65	9957	14.82	11607	18.52	Northeast Region
до 0.50 ха	2403	4.71	3070	4.32	2458	4.48	up to 0.50 ha
0.51 - 1,00 ха	1767	2.61	1572	2.55	1369	2.09	0.51 - 1,00 ha
1.01 - 3,00 ха	2013	3.71	2231	3.33	2535	3.94	1.01 - 3,00 ha
3.01 - 5,00 ха	722	1.35	1665	2.34	2810	3.54	3.01 - 5,00 ha
5.01 - 8,00 ха	1416	1.48	352	0.86	799	1.43	5.01 - 8,00 ha
8.01 - 10,00 ха	148	0.26	696	0.76	71	0.12	8.01 - 10,00 ha
над 10 ха	803	1.54	371	0.65	1565	2.93	above 10 ha
Скопски регион	18728	49.58	11516	16.23	17057	33.55	Skopje Region
до 0.50 ха	5453	13.33	5235	8.48	7871	16.07	up to 0.50 ha
0.51 - 1,00 ха	4930	10.88	2413	2.57	2741	4.82	0.51 - 1,00 ha
1.01 - 3,00 ха	6602	19.59	1770	2.59	4176	7.99	1.01 - 3,00 ha
3.01 - 5,00 ха	941	2.95	359	0.71	1009	1.73	3.01 - 5,00 ha
5.01 - 8,00 ха	319	1.25	105	0.55	778	1.52	5.01 - 8,00 ha
8.01 - 10,00 ха	450	1.51	109	0.11	417	1.32	8.01 - 10,00 ha
над 10 ха	33	0.07	1525	1.23	65	0.10	above 10 ha



Табела 11. Број на стебла и површина на овоштарници со праски, ореви и бадеми

Table 11. Number of fruit trees and area under peaches, walnuts and almonds

	Праски / Peaches		Ореви / Walnuts		Бадеми / Almonds		
	вкупен број на стебла / Total number of fruit trees	вкупна површина, ха / Total area, ha	вкупен број на стебла / Total number of fruit trees	вкупна површина, ха / Total area, ha	вкупен број на стебла / Total number of fruit trees	вкупна површина, ха / Total area, ha	
Република Македонија	697900	1039.80	125906	643.65	37630	71.84	Republic of Macedonia
до 0.50 ха	80884	120.15	34552	174.63	8477	19.47	up to 0.50 ha
0.51 - 1,00 ха	113751	163.73	22133	117.89	4197	9.16	0.51 - 1,00 ha
1.01 - 3,00 ха	327479	478.80	36730	173.57	6463	15.77	1.01 - 3,00 ha
3.01 - 5,00 ха	91068	133.36	13377	71.03	4625	6.08	3.01 - 5,00 ha
5.01 - 8,00 ха	46837	76.88	6019	31.49	12218	18.50	5.01 - 8,00 ha
8.01 - 10,00 ха	11255	17.11	1409	11.09	967	1.76	8.01 - 10,00 ha
над 10 ха	26626	49.77	11686	63.95	683	1.11	above 10 ha
Вардарски регион	511198	757.57	8185	45.05	13038	20.91	Vardar Region
до 0.50 ха	38944	59.28	2029	9.75	2682	5.38	up to 0.50 ha
0.51 - 1,00 ха	78408	114.05	1663	8.61	1935	4.44	0.51 - 1,00 ha
1.01 - 3,00 ха	262431	388.34	1631	10.88	1099	1.99	1.01 - 3,00 ha
3.01 - 5,00 ха	71664	104.11	628	8.25	2343	0.99	3.01 - 5,00 ha
5.01 - 8,00 ха	36723	57.95	1754	2.57	3627	6.02	5.01 - 8,00 ha
8.01 - 10,00 ха	7310	10.30	206	1.73	900	1.60	8.01 - 10,00 ha
над 10 ха	15718	23.55	274	3.27	452	0.48	above 10 ha
Источен регион	10074	18.67	15489	103.57	9698	17.42	East Region
до 0.50 ха	4043	7.46	4134	25.42	1975	5.75	up to 0.50 ha
0.51 - 1,00 ха	1908	3.56	2119	16.47	426	1.11	0.51 - 1,00 ha
1.01 - 3,00 ха	2597	4.87	5003	34.05	1048	4.00	1.01 - 3,00 ha
3.01 - 5,00 ха	1023	1.83	1232	10.40	84	0.16	3.01 - 5,00 ha
5.01 - 8,00 ха	394	0.53	885	6.53	6103	6.30	5.01 - 8,00 ha
8.01 - 10,00 ха	31	0.22	214	2.23	42	0.04	8.01 - 10,00 ha
над 10 ха	78	0.19	1902	8.46	20	0.06	above 10 ha

Табела 11. Број на стебла и површина на овоштарници со праски, ореви и бадеми

Table 11. Number of fruit trees and area under peaches, walnuts and almonds

	Праски / Peaches		Ореви / Walnuts		Бадеми / Almonds		
	вкупен број на стебла/ Total number of fruit trees	вкупна површина, ха / Total area, ha	вкупен број на стебла / Total number of fruit trees	вкупна површина, ха / Total area, ha	вкупен број на стебла / Total number of fruit trees	вкупна површина, ха / Total area, ha	
Југозападен регион	11786	14.90	28630	118.79	670	1.52	Southwest Region
до 0.50 ха	2807	2.88	8328	32.90	191	0.35	up to 0.50 ha
0.51 - 1,00 ха	2530	3.16	6301	30.68	176	0.55	0.51 - 1,00 ha
1.01 - 3,00 ха	4511	6.46	11039	36.66	266	0.56	1.01 - 3,00 ha
3.01 - 5,00 ха	1367	1.66	2012	13.05	22	0.02	3.01 - 5,00 ha
5.01 - 8,00 ха	408	0.27	412	2.47	8	0.01	5.01 - 8,00 ha
8.01 - 10,00 ха	5	0.01	214	1.63	-	-	8.01 - 10,00 ha
над 10 ха	158	0.46	324	1.41	7	0.03	above 10 ha
Југоисточен регион	47514	80.47	14190	78.16	4034	9.94	Southeast Region
до 0.50 ха	7523	11.59	1521	7.07	603	1.14	up to 0.50 ha
0.51 - 1,00 ха	6900	9.59	650	4.06	521	1.08	0.51 - 1,00 ha
1.01 - 3,00 ха	14352	22.73	2249	10.89	2272	5.13	1.01 - 3,00 ha
3.01 - 5,00 ха	6702	10.12	1269	9.57	443	2.14	3.01 - 5,00 ha
5.01 - 8,00 ха	4620	7.41	198	1.90	192	0.44	5.01 - 8,00 ha
8.01 - 10,00 ха	2	0.00	49	0.29	-	-	8.01 - 10,00 ha
над 10 ха	7415	19.02	8254	44.39	3	0.02	above 10 ha
Пелагониски регион	21076	29.74	10459	50.52	703	1.92	Pelagonia Region
до 0.50 ха	7898	10.62	4665	23.01	308	0.83	up to 0.50 ha
0.51 - 1,00 ха	3412	4.68	1858	9.61	95	0.23	0.51 - 1,00 ha
1.01 - 3,00 ха	8135	11.44	2564	9.80	247	0.55	1.01 - 3,00 ha
3.01 - 5,00 ха	821	1.00	814	3.74	40	0.24	3.01 - 5,00 ha
5.01 - 8,00 ха	485	1.09	396	3.54	5	0.00	5.01 - 8,00 ha
8.01 - 10,00 ха	254	0.55	115	0.56	1	0.05	8.01 - 10,00 ha
над 10 ха	71	0.35	47	0.26	7	0.02	above 10 ha



Табела 11. Број на стебла и површина на овоштарници со праски, ореви и бадеми

Table 11. Number of fruit trees and area under peaches, walnuts and almonds

	Праски / Peaches		Ореви / Walnuts		Бадеми / Almonds		
	вкупен број на стебла/ Total number of fruit trees	вкупна површина, ха / Total area, ha	вкупен број на стебла / Total number of fruit trees	вкупна површина, ха / Total area, ha	вкупен број на стебла / Total number of fruit trees	вкупна површина, ха / Total area, ha	
Полошки регион	7244	10.32	21070	104.41	727	1.56	Polog Region
до 0.50 ха	2499	2.99	5052	26.96	90	0.30	up to 0.50 ha
0.51 - 1,00 ха	1717	2.73	4235	22.51	99	0.35	0.51 - 1,00 ha
1.01 - 3,00 ха	2443	3.71	6933	32.81	373	0.59	1.01 - 3,00 ha
3.01 - 5,00 ха	396	0.57	3209	10.99	115	0.22	3.01 - 5,00 ha
5.01 - 8,00 ха	67	0.15	1118	7.25	-	-	5.01 - 8,00 ha
8.01 - 10,00 ха	60	0.11	292	2.82	-	-	8.01 - 10,00 ha
над 10 ха	62	0.06	231	1.07	50	0.11	above 10 ha
Североисточен регион	13512	18.12	19285	99.30	2738	4.07	Northeast Region
до 0.50 ха	3140	5.53	4579	27.13	483	1.02	up to 0.50 ha
0.51 - 1,00 ха	1263	2.10	3776	18.01	607	0.54	0.51 - 1,00 ha
1.01 - 3,00 ха	4156	4.13	5426	31.40	316	0.93	1.01 - 3,00 ha
3.01 - 5,00 ха	2314	2.93	3734	11.76	941	1.07	3.01 - 5,00 ha
5.01 - 8,00 ха	296	0.42	1039	5.89	248	0.13	5.01 - 8,00 ha
8.01 - 10,00 ха	1885	2.14	239	1.24	14	0.02	8.01 - 10,00 ha
над 10 ха	458	0.88	492	3.87	129	0.37	above 10 ha
Скопски регион	75496	110.02	8598	43.85	6022	14.50	Skopje Region
до 0.50 ха	14030	19.80	4244	22.38	2145	4.71	up to 0.50 ha
0.51 - 1,00 ха	17613	23.86	1531	7.94	338	0.85	0.51 - 1,00 ha
1.01 - 3,00 ха	28854	37.12	1885	7.08	842	2.03	1.01 - 3,00 ha
3.01 - 5,00 ха	6781	11.13	479	3.27	637	1.24	3.01 - 5,00 ha
5.01 - 8,00 ха	3844	9.06	217	1.35	2035	5.60	5.01 - 8,00 ha
8.01 - 10,00 ха	1708	3.78	80	0.59	10	0.05	8.01 - 10,00 ha
над 10 ха	2666	5.26	162	1.24	15	0.04	above 10 ha

Табела 12. Лозови насади
Table 12. Vineyards

	Вкупно лозови насади / Vineyards, total		Лозови насади од вински сорти / Vineyards - vine sorts		Лозови насади од трпезни сорти / Vineyards - table sorts		
	број на пенушки / Number of grapevines	вкупна површина, ха / Total area, ha	број на пенушки / Number of grapevines	вкупна површина, ха / Total area, ha	број на пенушки / Number of grapevines	вкупна површина, ха / Total area, ha	
Република Македонија	62544703	17160.42	58002157	15714.30	4542546	1446.12	Republic of Macedonia
до 0.50 ха	12972548	3501.18	12125448	3221.05	847100	280.13	up to 0.50 ha
0.51 - 1,00 ха	12428600	3429.30	11654565	3170.02	774035	259.28	0.51 - 1,00 ha
1.01 - 3,00 ха	24717139	6702.79	22947389	6153.18	1769750	549.61	1.01 - 3,00 ha
3.01 - 5,00 ха	6908462	1899.44	6302991	1718.86	605471	180.58	3.01 - 5,00 ha
5.01 - 8,00 ха	2791778	789.56	2555933	713.06	235845	76.50	5.01 - 8,00 ha
8.01 - 10,00 ха	691142	205.79	558185	174.03	132957	31.76	8.01 - 10,00 ha
над 10 ха	2035034	632.36	1857646	564.10	177388	68.26	above 10 ha
Вардарски регион	38016945	10367.76	35904875	9786.23	2112070	581.53	Vardar Region
до 0.50 ха	6352620	1788.13	6096932	1717.01	255688	71.12	up to 0.50 ha
0.51 - 1,00 ха	8026338	2201.60	7702762	2111.60	323576	90.00	0.51 - 1,00 ha
1.01 - 3,00 ха	16336662	4331.12	15382616	4076.46	954046	254.66	1.01 - 3,00 ha
3.01 - 5,00 ха	4057296	1110.91	3729576	1019.98	327720	90.93	3.01 - 5,00 ha
5.01 - 8,00 ха	1504017	440.55	1395727	409.16	108290	31.40	5.01 - 8,00 ha
8.01 - 10,00 ха	409757	125.07	341927	106.97	67830	18.10	8.01 - 10,00 ha
над 10 ха	1330255	370.38	1255335	345.05	74920	25.33	above 10 ha
Источен регион	3546918	1037.27	3434626	997.96	112292	39.31	East Region
до 0.50 ха	1193813	345.27	1157967	333.43	35846	11.84	up to 0.50 ha
0.51 - 1,00 ха	590881	169.26	573335	163.18	17546	6.07	0.51 - 1,00 ha
1.01 - 3,00 ха	984061	287.70	959999	279.46	24062	8.25	1.01 - 3,00 ha
3.01 - 5,00 ха	339207	98.25	333800	95.96	5407	2.29	3.01 - 5,00 ha
5.01 - 8,00 ха	194151	53.79	187133	50.36	7018	3.43	5.01 - 8,00 ha
8.01 - 10,00 ха	52980	18.00	47308	16.54	5672	1.47	8.01 - 10,00 ha
над 10 ха	191825	65.01	175084	59.04	16741	5.97	above 10 ha



Табела 12. Лозови насади
Table 12. Vineyards

	Вкупно лозови насади / Vineyards, total		Лозови насади од вински сорти / Vineyards - vine sorts		Лозови насади од трпезни сорти / Vineyards - table sorts		
	број на пенушки / Number of grapevines	вкупна површина, ха / Total area, ha	број на пенушки / Number of grapevines	вкупна површина, ха / Total area, ha	број на пенушки / Number of grapevines	вкупна површина, ха / Total area, ha	
Југозападен регион	1947260	355.85	1857121	335.62	90139	20.23	Southwest Region
до 0.50 ха	838527	134.51	824724	131.23	13803	3.27	up to 0.50 ha
0.51 - 1,00 ха	370870	67.83	354921	64.66	15949	3.17	0.51 - 1,00 ha
1.01 - 3,00 ха	535289	107.99	495250	99.46	40039	8.53	1.01 - 3,00 ha
3.01 - 5,00 ха	130058	26.94	122296	24.98	7762	1.97	3.01 - 5,00 ha
5.01 - 8,00 ха	59616	15.13	48580	12.32	11036	2.81	5.01 - 8,00 ha
8.01 - 10,00 ха	6550	2.07	6550	2.07	-	-	8.01 - 10,00 ha
над 10 ха	6350	1.37	4800	0.90	1550	0.47	above 10 ha
Југоисточен регион	8998518	3020.54	7869927	2489.93	1128591	530.60	Southeast Region
до 0.50 ха	1605110	573.69	1322000	438.52	283110	135.16	up to 0.50 ha
0.51 - 1,00 ха	1686325	596.01	1443918	476.98	242407	119.03	0.51 - 1,00 ha
1.01 - 3,00 ха	3823288	1243.16	3436834	1057.50	386454	185.65	1.01 - 3,00 ha
3.01 - 5,00 ха	1137620	345.49	1038415	301.26	99205	44.23	3.01 - 5,00 ha
5.01 - 8,00 ха	431545	113.62	410130	101.49	21415	12.13	5.01 - 8,00 ha
8.01 - 10,00 ха	93940	26.43	52190	18.73	41750	7.70	8.01 - 10,00 ha
над 10 ха	220690	122.15	166440	95.45	54250	26.70	above 10 ha
Пелагониски регион	2016950	574.79	1893481	533.49	123469	41.30	Pelagonia Region
до 0.50 ха	688145	176.48	648746	164.58	39399	11.90	up to 0.50 ha
0.51 - 1,00 ха	337774	90.37	319753	84.76	18021	5.61	0.51 - 1,00 ha
1.01 - 3,00 ха	596787	171.18	562038	158.45	34749	12.73	1.01 - 3,00 ha
3.01 - 5,00 ха	226157	70.57	210227	65.73	15930	4.83	3.01 - 5,00 ha
5.01 - 8,00 ха	115889	35.98	104880	31.38	11009	4.60	5.01 - 8,00 ha
8.01 - 10,00 ха	22800	6.04	21055	5.45	1745	0.60	8.01 - 10,00 ha
над 10 ха	29398	24.18	26782	23.14	2616	1.04	above 10 ha

Табела 12. Лозови насади

Table 12. Vineyards

	Вкупно лозови насади / Vineyards, total		Лозови насади од вински сорти / Vineyards - vine sorts		Лозови насади од трлезни сорти / Vineyards - table sorts		
	број на пенушки / Number of grapevines	вкупна површина, ха / Total area, ha	број на пенушки / Number of grapevines	вкупна површина, ха / Total area, ha	број на пенушки / Number of grapevines	вкупна површина, ха / Total area, ha	
Полошки регион	371203	86.29	300221	67.94	70982	18.35	Polog Region
до 0.50 ха	109797	25.09	93320	20.85	16477	4.24	up to 0.50 ha
0.51 - 1,00 ха	89520	17.69	78405	14.56	11115	3.14	0.51 - 1,00 ha
1.01 - 3,00 ха	142492	33.91	104872	25.26	37620	8.65	1.01 - 3,00 ha
3.01 - 5,00 ха	22079	5.37	19694	4.41	2385	0.96	3.01 - 5,00 ha
5.01 - 8,00 ха	3731	3.33	1125	2.15	2606	1.18	5.01 - 8,00 ha
8.01 - 10,00 ха	1008	0.20	1005	0.20	3	0.00	8.01 - 10,00 ha
над 10 ха	2576	0.70	1800	0.51	776	0.19	above 10 ha
Североисточен регион	3794327	922.07	3353791	803.15	440536	118.93	Northeast Region
до 0.50 ха	616381	134.38	579798	125.67	36583	8.71	up to 0.50 ha
0.51 - 1,00 ха	428931	102.14	377149	89.83	51782	12.31	0.51 - 1,00 ha
1.01 - 3,00 ха	1280754	322.43	1125938	280.09	154816	42.34	1.01 - 3,00 ha
3.01 - 5,00 ха	729499	185.64	624137	158.00	105362	27.64	3.01 - 5,00 ha
5.01 - 8,00 ха	414395	108.58	356814	91.49	57581	17.10	5.01 - 8,00 ha
8.01 - 10,00 ха	89207	25.07	77350	21.82	11857	3.25	8.01 - 10,00 ha
над 10 ха	235160	43.84	212605	36.26	22555	7.58	above 10 ha
Скопски регион	3852582	795.84	3388115	699.98	464467	95.87	Skopje Region
до 0.50 ха	1568155	323.65	1401961	289.76	166194	33.89	up to 0.50 ha
0.51 - 1,00 ха	897961	184.40	804322	164.45	93639	19.95	0.51 - 1,00 ha
1.01 - 3,00 ха	1017806	205.29	879842	176.50	137964	28.80	1.01 - 3,00 ha
3.01 - 5,00 ха	266546	56.28	224846	48.54	41700	7.74	3.01 - 5,00 ha
5.01 - 8,00 ха	68434	18.57	51544	14.73	16890	3.85	5.01 - 8,00 ha
8.01 - 10,00 ха	14900	2.91	10800	2.26	4100	0.65	8.01 - 10,00 ha
над 10 ха	18780	4.75	14800	3.75	3980	1.00	above 10 ha



**Табела 13. Индивидуални земјоделски стопанства според користеното земјоделско земјиште,
површини под овошни и лозови насади**

Table 13. Individual agricultural holdings by utilised agricultural land, area under orchards and vineyards


број / number

	Индустриски растенија / Industrial plants	Жита / Cereals	Фуражни растенија / Fodder crops	Зеленчук / Vegetable	Цвете и украсни растенија / Flowers and decorative plants	Овошни насади / Orchards	Лозови насади / Vineyards	
Република Македонија	26341	119437	44202	102881	20507	42689	49308	Republic of Macedonia
до 0.50 ха	7047	34021	8949	39577	8123	17469	19980	up to 0.50 ha
0.51 - 1,00 ха	4493	26399	8983	20090	4374	8739	9819	0.51 - 1,00 ha
1.01 - 3,00 ха	9740	41254	17498	30495	5935	11559	13952	1.01 - 3,00 ha
3.01 - 5,00 ха	3057	10616	5142	7735	1325	2974	3425	3.01 - 5,00 ha
5.01 - 8,00 ха	1357	4585	2283	3323	486	1242	1393	5.01 - 8,00 ha
8.01 - 10,00 ха	303	1085	577	725	117	292	306	8.01 - 10,00 ha
над 10 ха	344	1477	770	936	147	414	433	above 10 ha
Вардарски регион	2295	6667	1990	7161	1185	2939	16082	Vardar Region
до 0.50 ха	718	1245	327	2791	443	1020	6974	up to 0.50 ha
0.51 - 1,00 ха	451	1200	259	1321	252	637	3637	0.51 - 1,00 ha
1.01 - 3,00 ха	732	2448	684	2091	346	935	4061	1.01 - 3,00 ha
3.01 - 5,00 ха	210	860	324	551	91	200	787	3.01 - 5,00 ha
5.01 - 8,00 ха	109	460	209	253	27	80	347	5.01 - 8,00 ha
8.01 - 10,00 ха	31	171	71	56	13	25	105	8.01 - 10,00 ha
над 10 ха	44	283	116	98	13	42	171	above 10 ha
Источен регион	1744	19549	3886	15662	1905	8949	6187	East Region
до 0.50 ха	444	6502	501	5883	857	3345	2829	up to 0.50 ha
0.51 - 1,00 ха	375	4240	630	3065	392	1665	1126	0.51 - 1,00 ha
1.01 - 3,00 ха	646	6031	1675	4619	499	2631	1592	1.01 - 3,00 ha
3.01 - 5,00 ха	155	1565	618	1188	99	721	380	3.01 - 5,00 ha
5.01 - 8,00 ха	93	795	299	615	40	384	158	5.01 - 8,00 ha
8.01 - 10,00 ха	13	162	61	129	10	87	40	8.01 - 10,00 ha
над 10 ха	18	254	102	163	8	116	62	above 10 ha

**Табела 13. Индивидуални земјоделски стопанства според користеното земјоделско земјиште,
површини под овошни и лозови насади**
Table 13. Individual agricultural holdings by utilised agricultural land, area under orchards and vineyards

број / number

	Индустриски растенија / Industrial plants	Жита / Cereals	Фуражни растенија / Fodder crops	Зеленчук / Vegetable	Цвеќе и украсни растенија / Flowers and decorative plants	Овошни насади / Orchards	Лозови насади / Vineyards	
Југозападен регион	120	14233	6940	11921	3168	6271	2655	Southwest Region
до 0.50 ха	44	6038	2421	6149	1506	2866	1447	up to 0.50 ha
0.51 - 1,00 ха	25	3531	1712	2597	706	1552	505	0.51 - 1,00 ha
1.01 - 3,00 ха	31	3679	2106	2536	763	1444	560	1.01 - 3,00 ha
3.01 - 5,00 ха	14	673	479	437	148	274	97	3.01 - 5,00 ha
5.01 - 8,00 ха	4	214	147	142	35	90	38	5.01 - 8,00 ha
8.01 - 10,00 ха	2	41	29	24	4	15	3	8.01 - 10,00 ha
над 10 ха		57	46	36	6	30	5	above 10 ha
Југоисточен регион	8169	16715	9140	15230	2282	3676	9749	Southeast Region
до 0.50 ха	1747	3022	983	3690	520	1179	2967	up to 0.50 ha
0.51 - 1,00 ха	1732	3893	1716	3283	508	679	2054	0.51 - 1,00 ha
1.01 - 3,00 ха	3681	7972	5054	6688	1042	1270	3742	1.01 - 3,00 ha
3.01 - 5,00 ха	771	1421	1071	1240	170	386	748	3.01 - 5,00 ha
5.01 - 8,00 ха	185	316	246	259	36	116	178	5.01 - 8,00 ha
8.01 - 10,00 ха	33	51	39	38	4	22	31	8.01 - 10,00 ha
над 10 ха	20	40	31	32	2	24	29	above 10 ha
Пелагониски регион	12221	14659	3857	14101	2674	5856	3070	Pelagonia Region
до 0.50 ха	3773	1664	276	4309	603	2354	1347	up to 0.50 ha
0.51 - 1,00 ха	1598	2056	278	1933	417	1118	445	0.51 - 1,00 ha
1.01 - 3,00 ха	3975	6282	1257	4573	958	1658	750	1.01 - 3,00 ha
3.01 - 5,00 ха	1651	2581	939	1816	384	474	315	3.01 - 5,00 ha
5.01 - 8,00 ха	831	1336	651	958	191	164	153	5.01 - 8,00 ha
8.01 - 10,00 ха	177	330	200	225	58	36	27	8.01 - 10,00 ha
над 10 ха	216	410	256	287	63	52	33	above 10 ha



**Табела 13. Индивидуални земјоделски стопанства според користеното земјоделско земјиште,
површини под овошни и лозови насади**
Table 13. Individual agricultural holdings by utilised agricultural land, area under orchards and vineyards


број / number

	Индустриски растенија / Industrial plants	Жита / Cereals	Фуражни растенија / Fodder crops	Зеленчук / Vegetable	Цвете и украсни растенија / Flowers and decorative plants	Овошни насади / Orchards	Лозови насади / Vineyards	
Полошки регион	260	19914	10312	15138	5595	6570	899	Polog Region
до 0.50 ха	69	7628	2644	6534	2282	2673	320	up to 0.50 ha
0.51 - 1,00 ха	50	5423	2825	3655	1476	1698	205	0.51 - 1,00 ha
1.01 - 3,00 ха	106	5563	3795	3918	1518	1779	303	1.01 - 3,00 ha
3.01 - 5,00 ха	23	883	701	696	219	280	51	3.01 - 5,00 ha
5.01 - 8,00 ха	7	283	232	224	66	88	11	5.01 - 8,00 ha
8.01 - 10,00 ха	3	66	58	53	12	24	3	8.01 - 10,00 ha
над 10 ха	2	68	57	58	22	28	6	above 10 ha
Североисточен регион	641	16124	4083	11929	1490	5082	5342	Northeast Region
до 0.50 ха	52	3534	552	4248	611	2030	1228	up to 0.50 ha
0.51 - 1,00 ха	67	3178	638	1920	274	850	723	0.51 - 1,00 ha
1.01 - 3,00 ха	240	6039	1674	3547	395	1272	1889	1.01 - 3,00 ha
3.01 - 5,00 ха	143	1978	675	1265	124	499	860	3.01 - 5,00 ha
5.01 - 8,00 ха	75	918	347	624	58	261	444	5.01 - 8,00 ha
8.01 - 10,00 ха	33	203	87	142	8	65	85	8.01 - 10,00 ha
над 10 ха	31	274	110	183	20	105	113	above 10 ha
Скопски регион	891	11576	3994	11739	2208	3346	5324	Skopje Region
до 0.50 ха	200	4388	1245	5973	1301	2002	2868	up to 0.50 ha
0.51 - 1,00 ха	195	2878	925	2316	349	540	1124	0.51 - 1,00 ha
1.01 - 3,00 ха	329	3240	1253	2523	414	570	1055	1.01 - 3,00 ha
3.01 - 5,00 ха	90	655	335	542	90	140	187	3.01 - 5,00 ha
5.01 - 8,00 ха	53	263	152	248	33	59	64	5.01 - 8,00 ha
8.01 - 10,00 ха	11	61	32	58	8	18	12	8.01 - 10,00 ha
над 10 ха	13	91	52	79	13	17	14	above 10 ha

Табела 14. Коњи, говеда, овци и кози
Table 14. Horses, cattle, sheep and goats

грла / heads

	Коњи / Horses	Говеда / Cattle				Овци / Sheep		Кози / Goats		
		вкупно / Total	од тоа: / Of which:			вкупно / Total	од тоа женски грла за приплод / Of which breeding female sheep	вкупно / Total	од тоа женски грла за приплод / Of which breeding female goats	
			јуници / Heifers	стелни јуници / Heifers in calf	молзни крави / Dairy cows					
Република Македонија	32548	232526	14912	10012	107691	749341	490475	131066	80985	Republic of Macedonia
до 0.50 ха	7498	34587	2419	1355	15537	98235	60583	39914	24838	up to 0.50 ha
0.51 - 1,00 ха	6923	31512	2103	1125	15083	73807	50021	23929	15027	0.51 - 1,00 ha
1.01 - 3,00 ха	12897	81822	5241	3395	38295	204611	137363	42198	26321	1.01 - 3,00 ha
3.01 - 5,00 ха	3198	38785	2387	1644	18049	125937	82055	11400	6952	3.01 - 5,00 ha
5.01 - 8,00 ха	1280	23649	1415	1289	10594	108737	74694	7052	4059	5.01 - 8,00 ha
8.01 - 10,00 ха	309	7689	424	318	3700	44483	29786	2700	1597	8.01 - 10,00 ha
над 10 ха	443	14482	923	886	6433	93531	55973	3873	2191	above 10 ha
Вардарски регион	2588	14564	992	517	6009	98314	68042	12142	8117	Vardar Region
до 0.50 ха	627	3806	340	153	1364	14900	9663	4064	2579	up to 0.50 ha
0.51 - 1,00 ха	486	1154	35	65	496	7978	5589	1890	1274	0.51 - 1,00 ha
1.01 - 3,00 ха	981	4040	320	132	1709	23745	16701	3766	2669	1.01 - 3,00 ha
3.01 - 5,00 ха	321	2842	158	66	1269	14974	10161	1105	755	3.01 - 5,00 ha
5.01 - 8,00 ха	99	965	43	27	437	12333	8506	856	537	5.01 - 8,00 ha
8.01 - 10,00 ха	24	518	24	19	227	5676	4217	180	124	8.01 - 10,00 ha
над 10 ха	50	1239	72	55	507	18708	13205	281	179	above 10 ha
Источен регион	3532	25445	1374	1000	10396	137156	95086	34962	21616	East Region
до 0.50 ха	825	2702	135	104	1002	12760	9384	9179	6065	up to 0.50 ha
0.51 - 1,00 ха	693	2840	183	101	1299	11297	7803	6296	3973	0.51 - 1,00 ha
1.01 - 3,00 ха	1306	9728	518	412	4090	37147	26103	12708	7673	1.01 - 3,00 ha
3.01 - 5,00 ха	357	4784	190	157	2047	25448	17175	3242	1931	3.01 - 5,00 ha
5.01 - 8,00 ха	229	3172	137	145	1122	25650	18018	2183	1233	5.01 - 8,00 ha
8.01 - 10,00 ха	55	674	45	14	257	6753	4947	555	271	8.01 - 10,00 ha
над 10 ха	67	1545	166	67	579	18101	11656	799	470	above 10 ha



Табела 14. Коњи, говеда, овци и кози
Table 14. Horses, cattle, sheep and goats


грла / heads

	Коњи / Horses	Говеда / Cattle				Овци / Sheep		Кози / Goats		
		вкупно / Total	од тоа: / Of which:			вкупно / Total	од тоа женски грла за приплод / Of which breeding female sheep	вкупно / Total	од тоа женски грла за приплод / Of which breeding female goats	
			јуници / Heifers	стелни јуници / Heifers in calf	молзни крави / Dairy cows					
Југозападен регион	2805	23619	1310	878	10096	107744	66799	13363	7147	Southwest Region
до 0.50 ха	1167	5553	422	253	2359	17069	11687	6143	3196	up to 0.50 ha
0.51 - 1,00 ха	665	4845	267	134	2108	14315	9832	2815	1568	0.51 - 1,00 ha
1.01 - 3,00 ха	712	7994	330	255	3469	30482	20134	2966	1631	1.01 - 3,00 ha
3.01 - 5,00 ха	146	2665	133	102	1171	11952	6404	795	397	3.01 - 5,00 ha
5.01 - 8,00 ха	45	1331	82	80	520	10130	6801	252	147	5.01 - 8,00 ha
8.01 - 10,00 ха	19	355	20	5	132	6638	4073	73	46	8.01 - 10,00 ha
над 10 ха	51	876	56	49	337	17158	7868	319	162	above 10 ha
Југоисточен регион	10102	24173	1637	1128	10783	62501	45147	23967	16695	Southeast Region
до 0.50 ха	1483	2433	167	88	1146	5315	3946	5320	3769	up to 0.50 ha
0.51 - 1,00 ха	2163	3075	185	77	1511	6071	4558	4842	3419	0.51 - 1,00 ha
1.01 - 3,00 ха	5279	11246	784	547	4959	28127	20518	10846	7447	1.01 - 3,00 ha
3.01 - 5,00 ха	946	4503	336	202	1945	12257	8603	2036	1420	3.01 - 5,00 ha
5.01 - 8,00 ха	185	1922	101	137	777	6151	4763	632	434	5.01 - 8,00 ha
8.01 - 10,00 ха	21	521	45	36	218	2066	1376	184	130	8.01 - 10,00 ha
над 10 ха	25	473	19	41	227	2514	1383	107	76	above 10 ha
Пелагониски регион	4036	46856	2415	2415	22573	129154	87083	11111	6322	Pelagonia Region
до 0.50 ха	791	4200	183	205	1666	17641	12036	3510	2086	up to 0.50 ha
0.51 - 1,00 ха	618	3114	181	129	1419	12012	8270	1834	999	0.51 - 1,00 ha
1.01 - 3,00 ха	1592	14511	736	729	7021	31272	21347	3166	1834	1.01 - 3,00 ha
3.01 - 5,00 ха	627	9661	493	489	4638	26244	17985	875	497	3.01 - 5,00 ha
5.01 - 8,00 ха	282	7597	504	392	3824	19651	13725	1057	544	5.01 - 8,00 ha
8.01 - 10,00 ха	61	2710	93	120	1452	9257	5816	130	89	8.01 - 10,00 ha
над 10 ха	65	5063	225	351	2553	13077	7904	539	273	above 10 ha

Табела 14. Коњи, говеда, овци и кози
Table 14. Horses, cattle, sheep and goats

грла / heads

	Коњи / Horses	Говеда / Cattle				Овци / Sheep		Кози / Goats		
		вкупно / Total	од тоа: / Of which:			вкупно / Total	од тоа женски грла за приплод / Of which breeding female sheep	вкупно / Total	од тоа женски грла за приплод / Of which breeding female goats	
			јуници / Heifers	стелни јуници / Heifers in calf	молзни крави / Dairy cows					
Полошки регион	4415	44166	3481	1549	20785	95910	48551	7966	4455	Polog Region
до 0.50 ха	1273	8197	671	249	4072	20167	6782	3008	1677	up to 0.50 ha
0.51 - 1,00 ха	1214	9421	806	313	4467	13865	8135	1887	1049	0.51 - 1,00 ha
1.01 - 3,00 ха	1418	17043	1284	574	7989	24779	13119	1611	904	1.01 - 3,00 ha
3.01 - 5,00 ха	263	5396	435	199	2517	13881	6901	288	193	3.01 - 5,00 ha
5.01 - 8,00 ха	140	2403	179	146	1005	10046	6555	321	153	5.01 - 8,00 ha
8.01 - 10,00 ха	57	692	41	32	315	4129	2538	652	380	8.01 - 10,00 ha
над 10 ха	50	1014	65	36	420	9043	4521	199	99	above 10 ha
Североисточен регион	2254	30150	2082	1444	15627	75273	51682	19150	11099	Northeast Region
до 0.50 ха	379	2842	203	116	1515	4567	2929	4923	2991	up to 0.50 ha
0.51 - 1,00 ха	469	3239	228	116	1759	4863	3440	3225	1932	0.51 - 1,00 ha
1.01 - 3,00 ха	801	10122	748	440	5407	15992	11560	5494	3110	1.01 - 3,00 ha
3.01 - 5,00 ха	331	5772	392	289	2979	15098	10715	2520	1407	3.01 - 5,00 ha
5.01 - 8,00 ха	161	4035	264	240	1994	17427	11561	1278	721	5.01 - 8,00 ha
8.01 - 10,00 ха	43	1396	90	45	719	6982	4798	615	326	8.01 - 10,00 ha
над 10 ха	70	2744	157	198	1254	10344	6679	1095	612	above 10 ha
Скопски регион	2816	23553	1621	1081	11422	43289	28085	8405	5534	Skopje Region
до 0.50 ха	953	4854	298	187	2413	5816	4156	3767	2475	up to 0.50 ha
0.51 - 1,00 ха	615	3824	218	190	2024	3406	2394	1140	813	0.51 - 1,00 ha
1.01 - 3,00 ха	808	7138	521	306	3651	13067	7881	1641	1053	1.01 - 3,00 ha
3.01 - 5,00 ха	207	3162	250	140	1483	6083	4111	539	352	3.01 - 5,00 ha
5.01 - 8,00 ха	139	2224	105	122	915	7349	4765	473	290	5.01 - 8,00 ha
8.01 - 10,00 ха	29	823	66	47	380	2982	2021	311	231	8.01 - 10,00 ha
над 10 ха	65	1528	163	89	556	4586	2757	534	320	above 10 ha



Табела 15. Свињи, живина, зајаци и пчелни семејства

Table 15. Pigs, poultry, hares and beehives

број / number


	Свињи / Pigs				Живина / Poultry	Зајаци / Hares	Пчелни семејства / Beehives	
	вкупно / Total	од тоа / Of which						
		спрасни назимки / Sows (gilts) in farrow	маторици / Sows	нерези / Boar				
Република Македонија	173185	2714	13664	1628	1398064	35542	109003	Republic of Macedonia
до 0.50 ха	36108	404	1993	316	366467	11023	56251	up to 0.50 ha
0.51 - 1,00 ха	24803	220	1450	162	211563	6143	15726	0.51 - 1,00 ha
1.01 - 3,00 ха	60580	943	4466	515	472213	12336	22606	1.01 - 3,00 ha
3.01 - 5,00 ха	23852	420	2200	238	171400	3353	7336	3.01 - 5,00 ha
5.01 - 8,00 ха	14059	311	1388	199	106615	1664	4563	5.01 - 8,00 ha
8.01 - 10,00 ха	4497	125	499	57	25760	308	776	8.01 - 10,00 ha
над 10 ха	9286	291	1668	141	44046	715	1745	above 10 ha
Вардарски регион	14499	241	1026	132	92988	4608	14057	Vardar Region
до 0.50 ха	4087	45	267	35	32919	1283	7747	up to 0.50 ha
0.51 - 1,00 ха	1908	28	102	12	10903	639	1710	0.51 - 1,00 ha
1.01 - 3,00 ха	3883	67	208	34	26543	1551	2756	1.01 - 3,00 ha
3.01 - 5,00 ха	1418	17	91	8	10387	579	759	3.01 - 5,00 ha
5.01 - 8,00 ха	1136	26	106	10	6062	349	453	5.01 - 8,00 ha
8.01 - 10,00 ха	1199	25	147	17	2124	110	172	8.01 - 10,00 ha
над 10 ха	868	33	105	16	4050	97	460	above 10 ha
Источен регион	42033	669	4074	441	169850	11099	17591	East Region
до 0.50 ха	8682	103	460	69	40805	3814	8340	up to 0.50 ha
0.51 - 1,00 ха	6952	44	490	60	26397	2019	2319	0.51 - 1,00 ha
1.01 - 3,00 ха	14911	222	1590	146	59625	3494	4145	1.01 - 3,00 ha
3.01 - 5,00 ха	5316	107	752	75	20169	1062	1434	3.01 - 5,00 ha
5.01 - 8,00 ха	3522	79	459	46	12458	333	882	5.01 - 8,00 ha
8.01 - 10,00 ха	715	15	120	10	5457	113	87	8.01 - 10,00 ha
над 10 ха	1935	99	203	35	4939	264	384	above 10 ha

Табела 15. Свињи, живина, зајаци и пчелни семејства

Table 15. Pigs, poultry, hares and beehives

број / number

	Свињи / Pigs				Живина / Poultry	Зајаци / Hares	Пчелни семејства / Beehives	
	вкупно / Total	од тоа / Of which						
		спрасни назимки / Sows (gilts) in farrow	маторици / Sows	нерези / Boar				
Југозападен регион	13444	191	1135	110	172440	1457	16376	Southwest Region
до 0.50 ха	4529	18	201	28	50837	628	8466	up to 0.50 ha
0.51 - 1,00 ха	2588	29	156	14	38195	250	3171	0.51 - 1,00 ha
1.01 - 3,00 ха	4063	110	426	37	57454	483	3314	1.01 - 3,00 ha
3.01 - 5,00 ха	1469	13	240	16	16048	57	826	3.01 - 5,00 ha
5.01 - 8,00 ха	633	10	92	13	6314	22	458	5.01 - 8,00 ha
8.01 - 10,00 ха	68	3	9	-	1198	-	75	8.01 - 10,00 ha
над 10 ха	94	8	11	2	2394	17	66	above 10 ha
Југоисточен регион	20730	100	1276	164	173202	8784	6519	Southeast Region
до 0.50 ха	3087	17	182	36	27936	1303	2923	up to 0.50 ha
0.51 - 1,00 ха	3553	8	165	14	24220	1406	920	0.51 - 1,00 ha
1.01 - 3,00 ха	10294	37	593	70	93789	4866	1507	1.01 - 3,00 ha
3.01 - 5,00 ха	2835	28	208	23	20916	848	677	3.01 - 5,00 ha
5.01 - 8,00 ха	659	3	89	15	4565	351	432	5.01 - 8,00 ha
8.01 - 10,00 ха	219	7	28	5	897	-	46	8.01 - 10,00 ha
над 10 ха	83	-	11	1	879	10	14	above 10 ha
Пелагониски регион	24222	182	2333	171	267506	2401	21722	Pelagonia Region
до 0.50 ха	2952	48	215	29	57143	790	13246	up to 0.50 ha
0.51 - 1,00 ха	2245	4	93	9	22773	403	2919	0.51 - 1,00 ha
1.01 - 3,00 ха	7759	53	399	40	70247	525	3237	1.01 - 3,00 ha
3.01 - 5,00 ха	4129	18	270	28	42209	242	1260	3.01 - 5,00 ha
5.01 - 8,00 ха	3270	18	285	42	47350	336	687	5.01 - 8,00 ha
8.01 - 10,00 ха	935	5	88	3	7983	28	69	8.01 - 10,00 ha
над 10 ха	2932	36	983	20	19801	77	304	above 10 ha



Табела 15. Свињи, живина, зајаци и пчелни семејства

Table 15. Pigs, poultry, hares and beehives


број / number

	Свињи / Pigs				Живина / Poultry	Зајаци / Hares	Пчелни семејства / Beehives	
	вкупно / Total	од тоа / Of which						
		спрасни назимки / Sows (gilts) in farrow	маторици / Sows	нерези / Boar				
Полошки регион	6829	81	450	48	160440	635	13781	Polog Region
до 0.50 ха	1952	13	85	6	60516	214	6771	up to 0.50 ha
0.51 - 1,00 ха	1576	8	103	9	37208	242	2186	0.51 - 1,00 ha
1.01 - 3,00 ха	2690	48	200	31	46883	126	3588	1.01 - 3,00 ha
3.01 - 5,00 ха	427	3	42	-	9646	48	763	3.01 - 5,00 ha
5.01 - 8,00 ха	133	2	13	1	3377	3	353	5.01 - 8,00 ha
8.01 - 10,00 ха	14	3	2	-	1000	-	32	8.01 - 10,00 ha
над 10 ха	37	4	5	1	1810	2	88	above 10 ha
Североисточен регион	37217	1079	2585	397	230656	3564	13243	Northeast Region
до 0.50 ха	5597	73	347	30	39180	1271	4915	up to 0.50 ha
0.51 - 1,00 ха	3489	76	226	21	33816	669	2046	0.51 - 1,00 ha
1.01 - 3,00 ха	12623	361	811	124	85612	778	3159	1.01 - 3,00 ha
3.01 - 5,00 ха	7071	224	510	72	36104	383	1429	3.01 - 5,00 ha
5.01 - 8,00 ха	4313	171	298	67	21970	204	1107	5.01 - 8,00 ha
8.01 - 10,00 ха	1256	65	98	22	6153	51	265	8.01 - 10,00 ha
над 10 ха	2868	109	295	61	7821	208	322	above 10 ha
Скопски регион	14211	171	785	165	130982	2994	5714	Skopje Region
до 0.50 ха	5222	87	236	83	57131	1720	3843	up to 0.50 ha
0.51 - 1,00 ха	2492	23	115	23	18051	515	455	0.51 - 1,00 ha
1.01 - 3,00 ха	4357	45	239	33	32060	513	900	1.01 - 3,00 ha
3.01 - 5,00 ха	1187	10	87	16	15921	134	188	3.01 - 5,00 ha
5.01 - 8,00 ха	393	2	46	5	4519	66	191	5.01 - 8,00 ha
8.01 - 10,00 ха	91	2	7	-	948	6	30	8.01 - 10,00 ha
над 10 ха	469	2	55	5	2352	40	107	above 10 ha

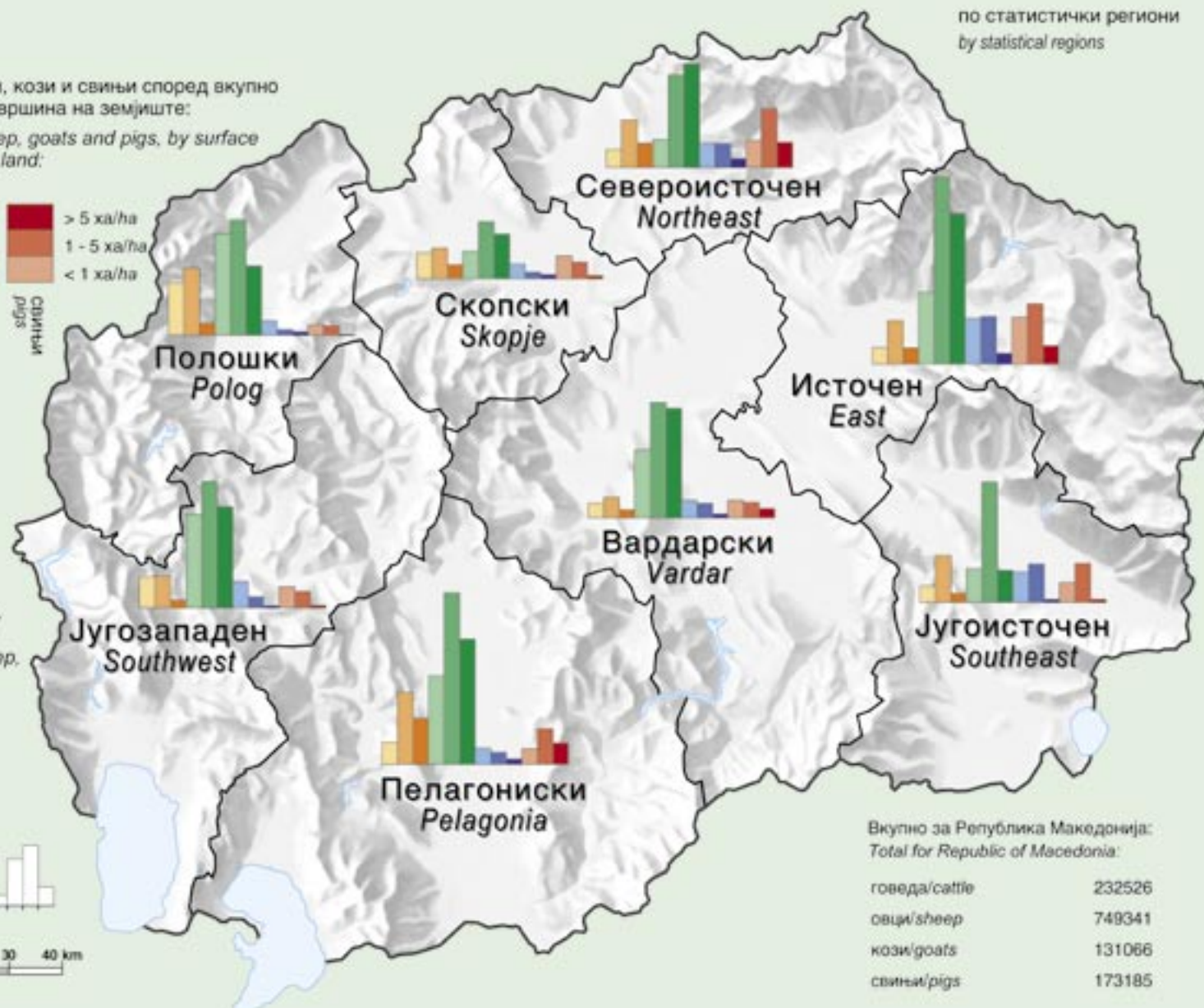
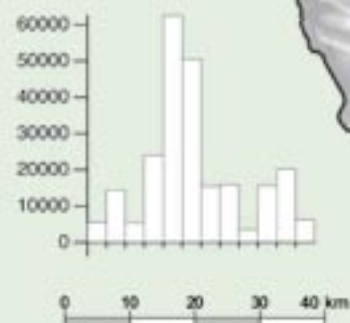
Говеда, овци, кози и свињи според вкупно расположливата површина на земјиште
Cattle, sheep, goats and pigs, by surface area of total available land

K3

Број на говеда, овци, кози и свињи според вкупно расположливата површина на земјиште:
Number of cattle, sheep, goats and pigs, by surface area of total available land:



Број на говеда, овци, кози и свињи:
Number of cattle, sheep, goats and pigs:



Табела 16. Земјоделски стопанства со добиток, живина, зајаци и пчелни семејства
Table 16. Individual agricultural holdings with livestock, poultry, hares and bee hives


број / number

	Земјоделски стопанства со: / Agricultural holding with:								
	говеда / Cattle	коњи / Horses	овци / Sheep	кози / Goats	свињи / Pigs	живина / Poultry	зајаци / Hares	пчелни семејства / Beehives	
Република Македонија	50559	26651	8355	25389	50280	62317	3351	5263	Republic of Macedonia
до 0.50 ха	10196	6121	1411	9090	13503	16917	1029	2158	up to 0.50 ha
0.51 - 1,00 ха	9592	5825	1120	5419	9473	12016	601	832	0.51 - 1,00 ha
1.01 - 3,00 ха	19891	10881	2855	7891	18221	22013	1165	1383	1.01 - 3,00 ha
3.01 - 5,00 ха	6415	2467	1329	1706	5303	6594	310	454	3.01 - 5,00 ha
5.01 - 8,00 ха	2860	917	925	796	2469	3097	150	248	5.01 - 8,00 ha
8.01 - 10,00 ха	678	194	277	206	551	713	36	66	8.01 - 10,00 ha
над 10 ха	927	246	438	281	760	967	60	122	above 10 ha
Вардарски регион	1992	1818	729	2441	3783	4365	391	642	Vardar Region
до 0.50 ха	493	494	134	779	827	1191	103	291	up to 0.50 ha
0.51 - 1,00 ха	274	394	73	474	679	706	67	98	0.51 - 1,00 ha
1.01 - 3,00 ха	667	682	205	794	1374	1489	146	152	1.01 - 3,00 ha
3.01 - 5,00 ха	275	153	108	210	466	492	35	47	3.01 - 5,00 ha
5.01 - 8,00 ха	139	60	87	110	236	270	24	24	5.01 - 8,00 ha
8.01 - 10,00 ха	57	14	35	36	73	86	8	9	8.01 - 10,00 ha
над 10 ха	87	21	87	38	128	131	8	21	above 10 ha
Источен регион	4402	2721	1957	7871	12896	10350	1038	1057	East Region
до 0.50 ха	507	647	201	2668	3941	2940	343	379	up to 0.50 ha
0.51 - 1,00 ха	666	553	225	1729	2608	2010	199	146	0.51 - 1,00 ha
1.01 - 3,00 ха	1945	1007	718	2475	4308	3535	331	327	1.01 - 3,00 ha
3.01 - 5,00 ха	740	268	360	536	1172	1052	89	96	3.01 - 5,00 ha
5.01 - 8,00 ха	359	164	281	308	574	534	42	67	5.01 - 8,00 ha
8.01 - 10,00 ха	74	38	67	63	113	115	14	16	8.01 - 10,00 ha
над 10 ха	111	44	105	92	180	164	20	26	above 10 ha

Табела 16. Земјоделски стопанства со добиток, живина, зајаци и пчелни семејства
Table 16. Individual agricultural holdings with livestock, poultry, hares and bee hives

број / number

	Земјоделски стопанства со: / Agricultural holding with:								
	говеда / Cattle	коњи / Horses	овци / Sheep	кози / Goats	свињи / Pigs	живина / Poultry	зајаци / Hares	пчелни семејства / Beehives	
Југозападен регион	6943	2081	1260	2353	4223	7539	139	923	Southwest Region
до 0.50 ха	2229	865	399	1260	1869	2870	62	421	up to 0.50 ha
0.51 - 1,00 ха	1754	525	242	526	940	1840	31	200	0.51 - 1,00 ha
1.01 - 3,00 ха	2233	543	385	426	1091	2166	36	215	1.01 - 3,00 ha
3.01 - 5,00 ха	494	96	122	76	220	448	5	52	3.01 - 5,00 ha
5.01 - 8,00 ха	158	28	67	36	76	151	3	22	5.01 - 8,00 ha
8.01 - 10,00 ха	31	7	18	9	13	25	-	3	8.01 - 10,00 ha
над 10 ха	44	17	27	20	14	39	2	10	above 10 ha
Југоисточен регион	5513	9209	979	5038	8898	8529	759	344	Southeast Region
до 0.50 ха	513	1343	107	1092	1515	1559	132	119	up to 0.50 ha
0.51 - 1,00 ха	780	1968	132	1187	1790	1662	125	45	0.51 - 1,00 ha
1.01 - 3,00 ха	3079	4834	512	2285	4416	4121	397	110	1.01 - 3,00 ha
3.01 - 5,00 ха	872	863	156	365	931	932	78	43	3.01 - 5,00 ha
5.01 - 8,00 ха	216	166	50	78	198	196	26	17	5.01 - 8,00 ha
8.01 - 10,00 ха	30	20	11	20	31	36	-	7	8.01 - 10,00 ha
над 10 ха	23	15	11	11	17	23	1	3	above 10 ha
Пелагониски регион	7845	3389	1055	1331	6513	9985	235	706	Pelagonia Region
до 0.50 ха	639	620	139	433	901	1525	64	338	up to 0.50 ha
0.51 - 1,00 ха	767	503	82	255	855	1322	32	89	0.51 - 1,00 ha
1.01 - 3,00 ха	3325	1423	309	439	2589	3903	65	148	1.01 - 3,00 ha
3.01 - 5,00 ха	1703	536	226	104	1151	1754	38	74	3.01 - 5,00 ha
5.01 - 8,00 ха	887	222	161	69	681	967	23	35	5.01 - 8,00 ha
8.01 - 10,00 ха	224	40	58	11	165	230	5	9	8.01 - 10,00 ha
над 10 ха	300	45	80	20	171	284	8	13	above 10 ha



Табела 16. Земјоделски стопанства со добиток, живина, зајаци и пчелни семејства

Table 16. Individual agricultural holdings with livestock, poultry, hares and beehives

број / number

	Земјоделски стопанства со: / Agricultural holding with:								
	говеда / Cattle	коњи / Horses	овци / Sheep	кози / Goats	свињи / Pigs	живина / Poultry	зајаци / Hares	пчелни семејства / Beehives	
Полошки регион	11937	3448	857	1527	1988	6597	100	533	Polog Region
до 0.50 ха	3217	1064	208	818	692	2255	39	230	up to 0.50 ha
0.51 - 1,00 ха	3200	980	195	351	482	1734	26	106	0.51 - 1,00 ha
1.01 - 3,00 ха	4310	1110	283	282	678	2086	22	145	1.01 - 3,00 ha
3.01 - 5,00 ха	815	176	80	36	95	331	10	32	3.01 - 5,00 ha
5.01 - 8,00 ха	267	70	49	20	27	118	2	10	5.01 - 8,00 ha
8.01 - 10,00 ха	60	26	21	9	5	34		2	8.01 - 10,00 ha
над 10 ха	68	22	21	11	9	39	1	8	above 10 ha
Североисточен регион	6611	1878	989	3267	7989	9970	430	797	Northeast Region
до 0.50 ха	952	322	87	1159	2129	2464	147	230	up to 0.50 ha
0.51 - 1,00 ха	1006	401	93	616	1213	1696	77	120	0.51 - 1,00 ha
1.01 - 3,00 ха	2612	677	278	883	2640	3392	116	231	1.01 - 3,00 ha
3.01 - 5,00 ха	1075	256	217	326	1040	1295	44	99	3.01 - 5,00 ha
5.01 - 8,00 ха	605	134	178	154	612	726	22	63	5.01 - 8,00 ha
8.01 - 10,00 ха	147	36	54	50	142	170	7	18	8.01 - 10,00 ha
над 10 ха	214	52	82	79	213	227	17	36	above 10 ha
Скопски регион	5316	2107	529	1561	3990	4982	259	261	Skopje Region
до 0.50 ха	1646	766	136	881	1629	2113	139	150	up to 0.50 ha
0.51 - 1,00 ха	1145	501	78	281	906	1046	44	28	0.51 - 1,00 ha
1.01 - 3,00 ха	1720	605	165	307	1125	1321	52	55	1.01 - 3,00 ha
3.01 - 5,00 ха	441	119	60	53	228	290	11	11	3.01 - 5,00 ha
5.01 - 8,00 ха	229	73	52	21	65	135	8	10	5.01 - 8,00 ha
8.01 - 10,00 ха	55	13	13	8	9	17	2	2	8.01 - 10,00 ha
над 10 ха	80	30	25	10	28	60	3	5	above 10 ha

Табела 17. Број и капацитет на објектите за сместување на добитокот и живината

Table 17. Number and capacity of facilities for livestock and poultry

	Објекти за сместување на крупен добиток / Facilities for bovine animals and equines			Објекти за сместување на ситен добиток / Facilities for pigs, sheep and goats			Живинарници / Poultry houses			Објекти за сместување на други видови животни / Facilities for other animals			
	вкупен број / Total	површина, м² / Surface, m²	зафатнина, м³ / Volume, m³	вкупен број / Total	површина, м² / Surface, m²	зафатнина, м³ / Volume, m³	вкупен број / Total	површина, м² / Surface, m²	зафатнина, м³ / Volume, m³	вкупен број / Total	површина, м² / Surface, m²	зафатнина, м³ / Volume, m³	
Република Македонија	60403	2654676	6916188	36977	1065777	2339061	22949	232669	449152	911	33337	74164	Republic of Macedonia
до 0.50 ха	13360	472957	1191820	11062	234100	476926	6568	75223	147128	252	7272	10117	up to 0.50 ha
0.51 - 1,00 ха	12163	441683	1194086	6640	139839	302963	4358	39227	68762	130	4109	13736	0.51 - 1,00 ha
1.01 - 3,00 ха	23055	986501	2542638	11942	304178	647909	7434	68366	132324	282	10171	23095	1.01 - 3,00 ha
3.01 - 5,00 ха	6864	387545	999283	3893	143177	332069	2497	25352	48093	124	2853	7483	3.01 - 5,00 ha
5.01 - 8,00 ха	3075	193566	521499	2030	106856	237933	1307	12596	23454	70	1801	4302	5.01 - 8,00 ha
8.01 - 10,00 ха	756	62019	166151	549	36687	83098	317	2974	5684	22	1501	3081	8.01 - 10,00 ha
над 10 ха	1130	110405	300711	861	100940	258163	468	8931	23707	31	5630	12350	above 10 ha
Вардарски регион	2727	125126	297299	3209	143634	314716	1280	15022	30113	73	1611	3394	Vardar Region
до 0.50 ха	643	25797	57646	728	31997	69680	292	5608	12693	21	499	1096	up to 0.50 ha
0.51 - 1,00 ха	460	12390	28774	509	12437	33068	208	1821	3313	11	198	290	0.51 - 1,00 ha
1.01 - 3,00 ха	947	35820	84645	1103	37424	81034	433	4373	7849	16	399	836	1.01 - 3,00 ha
3.01 - 5,00 ха	338	27894	61710	392	17640	39071	180	1540	3230	12	247	563	3.01 - 5,00 ha
5.01 - 8,00 ха	165	8316	27848	239	14356	30488	89	914	1687	5	58	201	5.01 - 8,00 ha
8.01 - 10,00 ха	62	4809	14462	80	6671	14196	35	282	455	1	6	12	8.01 - 10,00 ha
над 10 ха	112	10100	22214	158	23109	47179	43	484	886	7	204	396	above 10 ha
Источен регион	6080	250976	611370	9364	237106	517021	2308	21259	47411	103	2492	9067	East Region
до 0.50 ха	1030	31842	69476	2739	41539	88302	603	6179	13195	24	405	901	up to 0.50 ha
0.51 - 1,00 ха	1046	28556	69102	1830	34606	63123	409	3101	5776	20	1198	6339	0.51 - 1,00 ha
1.01 - 3,00 ха	2475	91640	219230	3173	67571	147801	791	6727	17879	35	419	850	1.01 - 3,00 ha
3.01 - 5,00 ха	848	48744	123822	889	36645	81837	284	2514	4997	14	382	784	3.01 - 5,00 ha
5.01 - 8,00 ха	436	26318	66544	453	23731	53545	142	1567	3109	5	34	54	5.01 - 8,00 ha
8.01 - 10,00 ха	95	6708	15443	104	9508	23272	20	359	658	3	48	118	8.01 - 10,00 ha
над 10 ха	150	17168	47753	176	23506	59141	59	812	1797	2	6	21	above 10 ha



Табела 17. Број и капацитет на објектите за сместување на добитокот и живината
Table 17. Number and capacity of facilities for livestock and poultry

	Објекти за сместување на крупен добиток / Facilities for bovine animals and equines			Објекти за сместување на ситен добиток / Facilities for pigs, sheep and goats			Живинарници / Poultry houses			Објекти за сместување на други видови животни / Facilities for other animals			
	вкупен број / Total	површина, м ² / Surface, m ²	зафатнина, м ³ / Volume, m ³	вкупен број / Total	површина, м ² / Surface, m ²	зафатнина, м ³ / Volume, m ³	вкупен број / Total	површина, м ² / Surface, m ²	зафатнина, м ³ / Volume, m ³	вкупен број / Total	површина, м ² / Surface, m ²	зафатнина, м ³ / Volume, m ³	
Југозападен регион	8216	416116	1118718	3762	126682	296881	3579	37091	66690	86	3710	5288	Southwest Region
до 0.50 ха	2921	116867	315661	1582	37482	77831	1274	11733	20186	36	2065	1270	up to 0.50 ha
0.51 - 1,00 ха	2041	89020	248226	796	21618	57022	910	10578	17694	13	184	545	0.51 - 1,00 ha
1.01 - 3,00 ха	2465	132318	346525	993	35083	77843	1065	10158	19429	25	1023	2387	1.01 - 3,00 ha
3.01 - 5,00 ха	516	43168	104571	256	13109	34795	222	3435	7027	11	408	996	3.01 - 5,00 ha
5.01 - 8,00 ха	188	25354	77217	79	8847	21362	80	736	1336	1	30	90	5.01 - 8,00 ha
8.01 - 10,00 ха	31	2562	6799	20	2335	6029	10	85	127	-	-	-	8.01 - 10,00 ha
над 10 ха	54	6827	19719	36	8208	21999	18	366	891	-	-	-	above 10 ha
Југоисточен регион	8522	378506	1032472	2712	77858	158812	909	12977	26669	61	6718	12459	Southeast Region
до 0.50 ха	1035	36052	81647	619	20116	31300	172	3884	8788	14	297	646	up to 0.50 ha
0.51 - 1,00 ха	1600	50571	143060	559	11019	24170	162	1360	2350	9	122	248	0.51 - 1,00 ha
1.01 - 3,00 ха	4568	198194	541183	1169	27296	59400	422	5729	11068	30	1378	763	1.01 - 3,00 ha
3.01 - 5,00 ха	1018	64008	189447	264	8639	19606	111	1415	3006	2	12	20	3.01 - 5,00 ha
5.01 - 8,00 ха	232	17127	47946	68	6682	13611	24	153	273	4	139	342	5.01 - 8,00 ha
8.01 - 10,00 ха	36	8604	18566	18	1928	3952	4	62	112	-	-	-	8.01 - 10,00 ha
над 10 ха	33	3950	10623	15	2178	6773	14	374	1072	2	4770	10440	above 10 ha
Пелагониски регион	8315	367284	893669	4341	157076	346142	3751	37839	82036	188	2845	7281	Pelagonia Region
до 0.50 ха	939	41227	97530	719	26405	58773	633	10078	22859	31	544	1346	up to 0.50 ha
0.51 - 1,00 ха	907	29179	72242	519	17165	36373	450	3629	6986	17	341	753	0.51 - 1,00 ha
1.01 - 3,00 ха	3360	119106	283253	1536	41831	88187	1324	9554	18408	56	573	1980	1.01 - 3,00 ha
3.01 - 5,00 ха	1677	76395	175900	799	26510	61838	675	4754	8685	43	489	1110	3.01 - 5,00 ha
5.01 - 8,00 ха	869	50694	125705	463	19586	42214	407	3699	7050	26	701	1622	5.01 - 8,00 ha
8.01 - 10,00 ха	232	16649	46136	133	7454	15772	125	1143	2442	8	97	256	8.01 - 10,00 ha
над 10 ха	331	34034	92903	172	18125	42985	137	4982	15606	7	100	214	above 10 ha



Табела 17. Број и капацитет на објектите за сместување на добитокот и живината
Table 17. Number and capacity of facilities for livestock and poultry

	Објекти за сместување на крупен добиток / Facilities for bovine animals and equines			Објекти за сместување на ситен добиток / Facilities for pigs, sheep and goats			Живинарници / Poultry houses			Објекти за сместување на други видови животни / Facilities for other animals			
	вкупен број / Total	површина, м² / Surface, m²	зафатнина, м³ / Volume, m³	вкупен број / Total	површина, м² / Surface, m²	зафатнина, м³ / Volume, m³	вкупен број / Total	површина, м² / Surface, m²	зафатнина, м³ / Volume, m³	вкупен број / Total	површина, м² / Surface, m²	зафатнина, м³ / Volume, m³	
Полошки регион	13571	665563	1911673	2645	88767	217032	3826	37628	69335	152	9405	25076	Polog Region
до 0.50 ха	3875	142538	389329	1011	20692	47027	1327	12199	22489	40	1407	2731	up to 0.50 ha
0.51 - 1,00 ха	3673	162119	471798	597	17111	38445	993	8789	15244	34	1731	4924	0.51 - 1,00 ha
1.01 - 3,00 ха	4677	254875	710992	763	28409	65768	1181	11670	20923	50	4629	12087	1.01 - 3,00 ha
3.01 - 5,00 ха	864	60279	188606	153	9378	29574	206	3319	7137	11	588	2682	3.01 - 5,00 ha
5.01 - 8,00 ха	306	24581	75513	68	8306	24207	72	1036	2146	12	468	1288	5.01 - 8,00 ha
8.01 - 10,00 ха	86	9166	33254	22	1832	4760	22	219	460	2	290	580	8.01 - 10,00 ha
над 10 ха	90	12005	42181	31	3039	7251	25	396	936	3	292	784	above 10 ha
Североисточен регион	7563	248852	596892	7043	136953	286698	4951	37552	66201	130	2330	5252	Northeast Region
до 0.50 ха	1197	29110	72318	1950	25280	51476	1247	8493	14740	28	162	320	up to 0.50 ha
0.51 - 1,00 ха	1276	33442	80457	1066	14900	28317	774	4728	7638	13	166	329	0.51 - 1,00 ha
1.01 - 3,00 ха	2856	90305	213739	2176	38944	78723	1618	13442	25595	39	1240	3208	1.01 - 3,00 ha
3.01 - 5,00 ха	1163	43954	103455	927	23124	48379	675	5692	9167	25	238	415	3.01 - 5,00 ha
5.01 - 8,00 ха	638	25909	62084	548	18024	37896	411	3434	6197	16	341	645	5.01 - 8,00 ha
8.01 - 10,00 ха	162	9236	22150	153	5331	11871	91	703	1184	2	10	10	8.01 - 10,00 ha
над 10 ха	271	16896	42689	223	11350	30036	135	1060	1680	7	173	325	above 10 ha
Скопски регион	5409	202253	454095	3901	97701	201759	2345	33301	60697	118	4226	6347	Skopje Region
до 0.50 ха	1720	49524	108213	1714	30589	52537	1020	17049	32178	58	1893	1807	up to 0.50 ha
0.51 - 1,00 ха	1160	36406	80427	764	10983	22445	452	5221	9761	13	169	308	0.51 - 1,00 ha
1.01 - 3,00 ха	1707	64243	143071	1029	27620	49153	600	6713	11173	31	510	984	1.01 - 3,00 ha
3.01 - 5,00 ха	440	23103	51772	213	8132	16969	144	2683	4844	6	489	913	3.01 - 5,00 ha
5.01 - 8,00 ха	241	15267	38642	112	7324	14610	82	1057	1656	1	30	60	5.01 - 8,00 ha
8.01 - 10,00 ха	52	4285	9341	19	1628	3246	10	121	246	6	1050	2105	8.01 - 10,00 ha
над 10 ха	89	9425	22629	50	11425	42799	37	457	839	3	85	170	above 10 ha



Табела 18. Број и капацитет на објектите за сместување на органско ѓубриво
Table 18. Number and capacity of facilities for organic fertilizer

	Објекти за цврсто ѓубриво / Facilities for solid dung			Објекти за течно ѓубриво / Facilities for liquid manure			
	вкупен број / Total	површина, м ² / Surface, m ²	зафатнина, м ³ / Volume, m ³	вкупен број / Total	површина, м ² / Surface, m ²	зафатнина, м ³ / Volume, m ³	
Република Македонија	3448	132623	351334	1220	73175	195238	Republic of Macedonia
до 0.50 ха	867	25899	52861	344	6491	14796	up to 0.50 ha
0.51 - 1,00 ха	710	31315	61671	300	17827	60294	0.51 - 1,00 ha
1.01 - 3,00 ха	1176	33349	75323	386	29979	90773	1.01 - 3,00 ha
3.01 - 5,00 ха	384	15386	30264	98	4948	10354	3.01 - 5,00 ha
5.01 - 8,00 ха	175	7374	106255	51	6810	14933	5.01 - 8,00 ha
8.01 - 10,00 ха	53	11872	6555	10	6133	1480	8.01 - 10,00 ha
над 10 ха	83	7428	18405	31	987	2608	above 10 ha
Вардарски регион	150	8401	17522	18	619	1481	Vardar Region
до 0.50 ха	34	3497	7097	6	105	238	up to 0.50 ha
0.51 - 1,00 ха	29	599	1750	-	-	-	0.51 - 1,00 ha
1.01 - 3,00 ха	38	1101	2221	4	414	1028	1.01 - 3,00 ha
3.01 - 5,00 ха	26	2233	4534	3	29	73	3.01 - 5,00 ha
5.01 - 8,00 ха	12	345	592	2	10	20	5.01 - 8,00 ha
8.01 - 10,00 ха	4	78	166	2	46	92	8.01 - 10,00 ha
над 10 ха	7	548	1162	1	15	30	above 10 ha
Источен регион	185	8128	16915	21	373	838	East Region
до 0.50 ха	28	478	1081	2	16	30	up to 0.50 ha
0.51 - 1,00 ха	27	615	1279	1	40	120	0.51 - 1,00 ha
1.01 - 3,00 ха	76	1760	3980	6	41	84	1.01 - 3,00 ha
3.01 - 5,00 ха	23	2157	4635	5	149	325	3.01 - 5,00 ha
5.01 - 8,00 ха	19	1684	2356	4	46	92	5.01 - 8,00 ha
8.01 - 10,00 ха	3	26	48	-	-	-	8.01 - 10,00 ha
над 10 ха	9	1408	3536	3	81	187	above 10 ha

Табела 18. Број и капацитет на објектите за сместување на органско ѓубриво

Table 18. Number and capacity of facilities for organic fertilizer

	Објекти за цврсто ѓубриво / Facilities for solid dung			Објекти за течно ѓубриво / Facilities for liquid manure			
	вкупен број / Total	површина, м ² / Surface, m ²	зафатнина, м ³ / Volume, m ³	вкупен број / Total	површина, м ² / Surface, m ²	зафатнина, м ³ / Volume, m ³	
Југозападен регион	618	19211	42177	217	5111	12508	Southwest Region
до 0.50 ха	196	3856	10823	109	2035	5246	up to 0.50 ha
0.51 - 1,00 ха	145	3703	7715	57	1061	2318	0.51 - 1,00 ha
1.01 - 3,00 ха	187	7542	17791	45	1654	3977	1.01 - 3,00 ha
3.01 - 5,00 ха	55	2997	3143	2	150	325	3.01 - 5,00 ha
5.01 - 8,00 ха	21	520	1152	-	-	-	5.01 - 8,00 ha
8.01 - 10,00 ха	4	20	20	-	-	-	8.01 - 10,00 ha
над 10 ха	10	573	1533	4	211	642	above 10 ha
Југоисточен регион	128	14036	23714	38	818	2252	Southeast Region
до 0.50 ха	28	899	2480	9	441	1293	up to 0.50 ha
0.51 - 1,00 ха	22	10276	10792	4	16	44	0.51 - 1,00 ha
1.01 - 3,00 ха	56	1380	3307	18	279	647	1.01 - 3,00 ha
3.01 - 5,00 ха	14	345	823	4	39	112	3.01 - 5,00 ha
5.01 - 8,00 ха	3	64	152	3	43	156	5.01 - 8,00 ha
8.01 - 10,00 ха	-	-	-	-	-	-	8.01 - 10,00 ha
над 10 ха	5	1072	6160	-	-	-	above 10 ha
Пелагониски регион	241	12861	22166	15	235	446	Pelagonia Region
до 0.50 ха	17	2694	1123	5	70	134	up to 0.50 ha
0.51 - 1,00 ха	32	834	1841	-	-	-	0.51 - 1,00 ha
1.01 - 3,00 ха	75	3261	6769	1	6	15	1.01 - 3,00 ha
3.01 - 5,00 ха	53	2168	5022	3	46	92	3.01 - 5,00 ha
5.01 - 8,00 ха	27	762	1298	3	60	104	5.01 - 8,00 ha
8.01 - 10,00 ха	18	1549	3863	-	-	-	8.01 - 10,00 ha
над 10 ха	19	1593	2250	3	53	101	above 10 ha



Табела 18. Број и капацитет на објектите за сместување на органско ђубриво
Table 18. Number and capacity of facilities for organic fertilizer

	Објекти за цврсто ђубриво / Facilities for solid dung			Објекти за течно ђубриво / Facilities for liquid manure			
	вкупен број / Total	површина, м ² / Surface, m ²	зафатнина, м ³ / Volume, m ³	вкупен број / Total	површина, м ² / Surface, m ²	зафатнина, м ³ / Volume, m ³	
Полошки регион	1530	38301	180997	770	22587	138032	Polog Region
до 0.50 ха	437	8973	15842	166	3159	6751	up to 0.50 ha
0.51 - 1,00 ха	370	11532	31193	215	10194	55600	0.51 - 1,00 ha
1.01 - 3,00 ха	532	11168	26359	279	6427	67985	1.01 - 3,00 ha
3.01 - 5,00 ха	119	2848	7077	66	874	2115	3.01 - 5,00 ha
5.01 - 8,00 ха	50	3058	98683	30	1451	4183	5.01 - 8,00 ha
8.01 - 10,00 ха	11	463	1062	5	71	156	8.01 - 10,00 ha
над 10 ха	11	259	781	9	411	1242	above 10 ha
Североисточен регион	167	12583	6454	28	339	625	Northeast Region
до 0.50 ха	27	288	552	3	37	70	up to 0.50 ha
0.51 - 1,00 ха	17	809	1425	3	51	84	0.51 - 1,00 ha
1.01 - 3,00 ха	44	719	1481	8	84	116	1.01 - 3,00 ha
3.01 - 5,00 ха	39	828	1483	4	33	74	3.01 - 5,00 ha
5.01 - 8,00 ха	21	297	605	5	74	151	5.01 - 8,00 ha
8.01 - 10,00 ха	8	9256	496	2	16	32	8.01 - 10,00 ha
над 10 ха	11	386	412	3	44	98	above 10 ha
Скопски регион	429	19102	41389	113	43093	39056	Skopje Region
до 0.50 ха	100	5214	13863	44	628	1034	up to 0.50 ha
0.51 - 1,00 ха	68	2947	5676	20	6465	2128	0.51 - 1,00 ha
1.01 - 3,00 ха	168	6418	13415	25	21074	16921	1.01 - 3,00 ha
3.01 - 5,00 ха	55	1810	3547	11	3628	7238	3.01 - 5,00 ha
5.01 - 8,00 ха	22	644	1417	4	5126	10227	5.01 - 8,00 ha
8.01 - 10,00 ха	5	480	900	1	6000	1200	8.01 - 10,00 ha
над 10 ха	11	1589	2571	8	172	308	above 10 ha

Табела 19. Број и капацитет на другите објекти
Table 19. Number and capacity of the other facilities

	Објекти за сместување на земјоделски производи / Facilities for agricultural products			Објекти за сместување на други производи / Facilities for other products			Објекти за сместување на земјоделски машини и опрема / Facilities for agricultural machines and equipment			
	вкупен број / Total	површина, м² / Surface, m²	зафатнина, м³ / Volume, m³	вкупен број / Total	површина, м² / Surface, m²	зафатнина, м³ / Volume, m³	вкупен број / Total	површина, м² / Surface, m²	зафатнина, м³ / Volume, m³	
Република Македонија	30066	1376133	3854389	4406	168548	440552	10795	434440	1137213	Republic of Macedonia
до 0.50 ха	7166	264493	729844	1171	33486	81976	1113	33796	70649	up to 0.50 ha
0.51 - 1,00 ха	6071	257965	737165	750	26100	66929	1451	45478	117255	0.51 - 1,00 ha
1.01 - 3,00 ха	10674	501826	1409893	1402	51370	133866	4379	168031	439240	1.01 - 3,00 ha
3.01 - 5,00 ха	3437	183463	498345	532	22891	61955	2021	87527	226093	3.01 - 5,00 ha
5.01 - 8,00 ха	1651	95952	246243	311	16400	45614	1069	50467	141029	5.01 - 8,00 ha
8.01 - 10,00 ха	411	26711	76605	77	4878	13883	287	16220	42048	8.01 - 10,00 ha
над 10 ха	656	45723	156294	163	13423	36329	475	32921	100899	above 10 ha
Вардарски регион	1083	46200	134106	271	14240	38999	1371	51173	136953	Vardar Region
до 0.50 ха	168	5679	13514	62	1817	4336	192	4028	10209	up to 0.50 ha
0.51 - 1,00 ха	147	4753	10944	37	1778	3812	224	7548	19636	0.51 - 1,00 ha
1.01 - 3,00 ха	364	13080	35410	60	2149	5226	547	19722	54147	1.01 - 3,00 ha
3.01 - 5,00 ха	171	9071	28802	48	3453	9459	202	8245	20003	3.01 - 5,00 ha
5.01 - 8,00 ха	110	6562	20615	39	2573	7383	96	4051	12976	5.01 - 8,00 ha
8.01 - 10,00 ха	39	2477	5842	5	353	1007	39	1951	4228	8.01 - 10,00 ha
над 10 ха	84	4578	18979	20	2117	7776	71	5628	15754	above 10 ha
Источен регион	4098	154643	359382	424	14799	36476	1250	41015	108952	East Region
до 0.50 ха	708	16323	39569	99	2325	5396	106	2342	5788	up to 0.50 ha
0.51 - 1,00 ха	688	20090	46928	63	1616	3944	128	3958	9187	0.51 - 1,00 ha
1.01 - 3,00 ха	1674	60724	130060	136	4227	9488	479	14514	32930	1.01 - 3,00 ha
3.01 - 5,00 ха	569	26768	64717	57	3165	8377	285	9152	26706	3.01 - 5,00 ha
5.01 - 8,00 ха	282	18983	33118	34	1676	4546	152	5533	14575	5.01 - 8,00 ha
8.01 - 10,00 ха	56	3713	9641	8	352	941	36	1565	4402	8.01 - 10,00 ha
над 10 ха	121	8042	35349	27	1438	3784	64	3951	15364	above 10 ha



Табела 19. Број и капацитет на другите објекти
Table 19. Number and capacity of the other facilities

	Објекти за сместување на земјоделски производи / Facilities for agricultural products			Објекти за сместување на други производи / Facilities for other products			Објекти за сместување на земјоделски машини и опрема / Facilities for agricultural machines and equipment			
	вкупен број / Total	површина, м² / Surface, m²	зафатнина, м³ / Volume, m³	вкупен број / Total	површина, м² / Surface, m²	зафатнина, м³ / Volume, m³	вкупен број / Total	површина, м² / Surface, m²	зафатнина, м³ / Volume, m³	
Југозападен регион	4274	222525	642870	864	37519	105132	641	30306	90416	Southwest Region
до 0.50 ха	1450	57870	151754	314	9437	24439	82	2026	4850	up to 0.50 ha
0.51 - 1,00 ха	1137	58057	170039	192	9695	26600	109	3508	9383	0.51 - 1,00 ha
1.01 - 3,00 ха	1255	73115	212137	255	12418	36472	283	13601	40709	1.01 - 3,00 ha
3.01 - 5,00 ха	276	17987	57662	64	2742	8657	83	4433	12963	3.01 - 5,00 ha
5.01 - 8,00 ха	89	8201	23903	22	1188	3590	50	4025	14983	5.01 - 8,00 ha
8.01 - 10,00 ха	28	2408	8431	3	350	1050	9	495	1920	8.01 - 10,00 ha
над 10 ха	39	4887	18944	14	1689	4324	25	2218	5608	above 10 ha
Југоисточен регион	1170	67024	186932	253	11128	25261	1494	70165	173070	Southeast Region
до 0.50 ха	161	7604	20795	64	2913	4303	128	9149	11990	up to 0.50 ha
0.51 - 1,00 ха	188	8259	25418	46	1610	4289	254	9578	26012	0.51 - 1,00 ha
1.01 - 3,00 ха	576	33327	90850	90	3543	9176	791	33359	89947	1.01 - 3,00 ha
3.01 - 5,00 ха	159	10210	26024	32	1609	3635	227	12440	30179	3.01 - 5,00 ha
5.01 - 8,00 ха	65	6017	19013	12	646	1597	61	3844	9927	5.01 - 8,00 ha
8.01 - 10,00 ха	12	772	2435	5	350	970	15	833	2230	8.01 - 10,00 ha
над 10 ха	9	835	2397	4	457	1291	18	962	2785	above 10 ha
Пелагониски регион	5302	295961	812569	794	36895	100505	2591	115145	296603	Pelagonia Region
до 0.50 ха	788	33813	86757	154	4875	12061	127	4288	8929	up to 0.50 ha
0.51 - 1,00 ха	754	37013	105529	82	3007	8033	159	5182	13160	0.51 - 1,00 ha
1.01 - 3,00 ха	2022	113900	322314	262	11105	29744	919	35090	87620	1.01 - 3,00 ha
3.01 - 5,00 ха	968	62053	167229	126	5407	16315	652	28146	72295	3.01 - 5,00 ha
5.01 - 8,00 ха	489	28146	70581	99	5544	15837	426	22073	55316	5.01 - 8,00 ha
8.01 - 10,00 ха	110	7456	20958	34	2337	7029	119	7952	20794	8.01 - 10,00 ha
над 10 ха	171	13580	39201	37	4620	11486	189	12414	38489	above 10 ha

Табела 19. Број и капацитет на другите објекти
Table 19. Number and capacity of the other facilities

	Објекти за сместување на земјоделски производи / Facilities for agricultural products			Објекти за сместување на други производи / Facilities for other products			Објекти за сместување на земјоделски машини и опрема / Facilities for agricultural machines and equipment			
	вкупен број / Total	површина, м² / Surface, m²	зафатнина, м³ / Volume, m³	вкупен број / Total	површина, м² / Surface, m²	зафатнина, м³ / Volume, m³	вкупен број / Total	површина, м² / Surface, m²	зафатнина, м³ / Volume, m³	
Полошки регион	8166	386646	1210076	793	23573	61160	761	30926	86002	Polog Region
до 0.50 ха	2767	108101	334009	273	6801	18367	119	3737	9516	up to 0.50 ha
0.51 - 1,00 ха	2198	101663	310497	179	4749	12233	166	3884	10666	0.51 - 1,00 ha
1.01 - 3,00 ха	2527	129191	421934	254	8712	21122	329	14362	38454	1.01 - 3,00 ha
3.01 - 5,00 ха	432	28147	81636	61	1803	4362	99	6056	17182	3.01 - 5,00 ha
5.01 - 8,00 ха	153	11580	37020	17	921	3156	31	1615	6794	5.01 - 8,00 ha
8.01 - 10,00 ха	47	4215	12738	5	310	1030	9	476	1352	8.01 - 10,00 ha
над 10 ха	42	3749	12242	4	277	890	8	796	2038	above 10 ha
Североисточен регион	4061	113652	293164	796	21666	50735	1556	53889	143450	Northeast Region
до 0.50 ха	596	14399	34529	134	2962	6510	102	2535	5957	up to 0.50 ha
0.51 - 1,00 ха	612	14708	36511	126	3033	6532	142	4081	12598	0.51 - 1,00 ha
1.01 - 3,00 ха	1606	45815	122260	282	6847	16547	645	22038	58757	1.01 - 3,00 ha
3.01 - 5,00 ха	661	19072	48385	117	3633	8488	358	13577	33634	3.01 - 5,00 ha
5.01 - 8,00 ха	360	11456	29074	72	2500	6449	194	6989	20893	5.01 - 8,00 ha
8.01 - 10,00 ха	87	2985	9403	16	726	1656	50	2094	5307	8.01 - 10,00 ha
над 10 ха	139	5217	13002	49	1965	4553	65	2575	6304	above 10 ha
Скопски регион	1912	89482	215290	211	8728	22284	1131	41821	101767	Skopje Region
до 0.50 ха	528	20704	48917	71	2356	6564	257	5691	13410	up to 0.50 ha
0.51 - 1,00 ха	347	13422	31299	25	612	1486	269	7739	16613	0.51 - 1,00 ha
1.01 - 3,00 ха	650	32674	74928	63	2369	6091	386	15345	36676	1.01 - 3,00 ha
3.01 - 5,00 ха	201	10155	23890	27	1079	2662	115	5478	13131	3.01 - 5,00 ha
5.01 - 8,00 ха	103	5007	12919	16	1352	3056	59	2337	5565	5.01 - 8,00 ha
8.01 - 10,00 ха	32	2685	7157	1	100	200	10	854	1815	8.01 - 10,00 ha
над 10 ха	51	4835	16180	8	860	2225	35	4377	14557	above 10 ha



Табела 20. Број и капацитет на објектите за производство на печурки, на стаклениците и на пластениците

Table 20. Number and capacity of facilities for production of mushrooms, glasshouses and plastichouses

	Објекти за производство на печурки / Facilities for production of mushrooms			Стакленици / Glasshouses			Пластеници / Plastichouses		
	вкупен број / Total	површина, м ² / Surface, m ²	зафатнина, м ³ / Volume, m ³	вкупен број / Total	површина, м ² / Surface, m ²	зафатнина, м ³ / Volume, m ³	вкупен број / Total	површина, м ² / Surface, m ²	
Република Македонија	23	3923	14368	60	45797	87942	67836	20584668	Republic of Macedonia
до 0.50 ха	9	1497	5074	19	4827	8731	10149	2933911	up to 0.50 ha
0.51 - 1,00 ха	2	800	2400	16	17920	30400	12792	3860177	0.51 - 1,00 ha
1.01 - 3,00 ха	7	985	4558	19	11950	24612	36365	11044806	1.01 - 3,00 ha
3.01 - 5,00 ха	4	620	2240	4	7100	16199	6998	2174825	3.01 - 5,00 ha
5.01 - 8,00 ха	1	21	96	2	4000	8000	1278	468104	5.01 - 8,00 ha
8.01 - 10,00 ха	-	-	-	-	-	-	133	53411	8.01 - 10,00 ha
над 10 ха	-	-	-	-	-	-	121	49434	above 10 ha
Вардарски регион	1	800	4000	3	175	380	4939	1170799	Vardar Region
до 0.50 ха	-	-	-	-	-	-	2324	537996	up to 0.50 ha
0.51 - 1,00 ха	-	-	-	3	175	380	1104	247980	0.51 - 1,00 ha
1.01 - 3,00 ха	1	800	4000	-	-	-	1109	295735	1.01 - 3,00 ha
3.01 - 5,00 ха	-	-	-	-	-	-	266	62043	3.01 - 5,00 ha
5.01 - 8,00 ха	-	-	-	-	-	-	89	17855	5.01 - 8,00 ha
8.01 - 10,00 ха	-	-	-	-	-	-	28	6150	8.01 - 10,00 ha
над 10 ха	-	-	-	-	-	-	19	3040	above 10 ha
Источен регион	7	1316	4246	2	440	1160	440	93259	East Region
до 0.50 ха	2	400	1400	-	-	-	118	24933	up to 0.50 ha
0.51 - 1,00 ха	2	800	2400	1	400	1080	78	21457	0.51 - 1,00 ha
1.01 - 3,00 ха	1	15	30	1	40	80	171	37675	1.01 - 3,00 ha
3.01 - 5,00 ха	1	80	320	-	-	-	38	4523	3.01 - 5,00 ha
5.01 - 8,00 ха	1	21	96	-	-	-	25	3090	5.01 - 8,00 ha
8.01 - 10,00 ха	-	-	-	-	-	-	4	680	8.01 - 10,00 ha
над 10 ха	-	-	-	-	-	-	6	901	above 10 ha

Табела 20. Број и капацитет на објектите за производство на печурки, на стаклениците и на пластениците

Table 20. Number and capacity of facilities for production of mushrooms, glasshouses and plastichouses

	Објекти за производство на печурки / Facilities for production of mushrooms			Стакленици / Glasshouses			Пластеници / Plastichouses		
	вкупен број / Total	површина, м ² / Surface, m ²	зафатнина, м ³ / Volume, m ³	вкупен број / Total	површина, м ² / Surface, m ²	зафатнина, м ³ / Volume, m ³	вкупен број / Total	површина, м ² / Surface, m ²	
Југозападен регион	2	157	594	14	2625	4820	217	70218	Southwest Region
до 0.50 ха	2	157	594	9	1080	1730	68	17738	up to 0.50 ha
0.51 - 1,00 ха	-	-	-	3	1345	2690	47	10697	0.51 - 1,00 ha
1.01 - 3,00 ха	-	-	-	2	200	400	50	19137	1.01 - 3,00 ha
3.01 - 5,00 ха	-	-	-	-	-	-	35	8660	3.01 - 5,00 ha
5.01 - 8,00 ха	-	-	-	-	-	-	15	13686	5.01 - 8,00 ha
8.01 - 10,00 ха	-	-	-	-	-	-	-	-	8.01 - 10,00 ha
над 10 ха	-	-	-	-	-	-	2	300	above 10 ha
Југоисточен регион	3	152	446	28	32950	59899	55656	17163949	Southeast Region
до 0.50 ха	1	100	270	2	1750	3500	5796	1874160	up to 0.50 ha
0.51 - 1,00 ха	-	-	-	7	9500	11000	10300	3179250	0.51 - 1,00 ha
1.01 - 3,00 ха	1	32	96	14	10700	21400	32560	9809085	1.01 - 3,00 ha
3.01 - 5,00 ха	1	20	80	3	7000	15999	6060	1959213	3.01 - 5,00 ha
5.01 - 8,00 ха	-	-	-	2	4000	8000	868	293441	5.01 - 8,00 ha
8.01 - 10,00 ха	-	-	-	-	-	-	42	22500	8.01 - 10,00 ha
над 10 ха	-	-	-	-	-	-	30	26300	above 10 ha
Пелагониски регион	4	638	2732	1	100	200	799	153966	Pelagonia Region
до 0.50 ха	2	210	1020	-	-	-	102	34299	up to 0.50 ha
0.51 - 1,00 ха	-	-	-	-	-	-	86	17850	0.51 - 1,00 ha
1.01 - 3,00 ха	1	28	112	-	-	-	327	67902	1.01 - 3,00 ha
3.01 - 5,00 ха	1	400	1600	1	100	200	142	16402	3.01 - 5,00 ha
5.01 - 8,00 ха	-	-	-	-	-	-	72	8060	5.01 - 8,00 ha
8.01 - 10,00 ха	-	-	-	-	-	-	27	2265	8.01 - 10,00 ha
над 10 ха	-	-	-	-	-	-	43	7188	above 10 ha



Табела 20. Број и капацитет на објектите за производство на печурки, на стаклениците и на пластениците

Table 20. Number and capacity of facilities for production of mushrooms, glasshouses and plasticouses

	Објекти за производство на печурки / Facilities for production of mushrooms			Стакленици / Glasshouses			Пластеници / Plasticouses		
	вкупен број / Total	површина, м ² / Surface, m ²	зафатнина, м ³ / Volume, m ³	вкупен број / Total	површина, м ² / Surface, m ²	зафатнина, м ³ / Volume, m ³	вкупен број / Total	површина, м ² / Surface, m ²	
Полошки регион	1	120	240	1	900	900	239	75944	Polog Region
до 0.50 ха	-	-	-	1	900	900	59	29737	up to 0.50 ha
0.51 - 1,00 ха	-	-	-	-	-	-	50	10148	0.51 - 1,00 ha
1.01 - 3,00 ха	-	-	-	-	-	-	67	23272	1.01 - 3,00 ha
3.01 - 5,00 ха	1	120	240	-	-	-	59	11487	3.01 - 5,00 ha
5.01 - 8,00 ха	-	-	-	-	-	-	4	1300	5.01 - 8,00 ha
8.01 - 10,00 ха	-	-	-	-	-	-	-	-	8.01 - 10,00 ha
над 10 ха	-	-	-	-	-	-	-	-	above 10 ha
Североисточен регион	1	80	240	2	1010	2732	1072	210196	Northeast Region
до 0.50 ха	-	-	-	-	-	-	252	29774	up to 0.50 ha
0.51 - 1,00 ха	-	-	-	-	-	-	158	29621	0.51 - 1,00 ha
1.01 - 3,00 ха	1	80	240	2	1010	2732	463	113855	1.01 - 3,00 ha
3.01 - 5,00 ха	-	-	-	-	-	-	123	18539	3.01 - 5,00 ha
5.01 - 8,00 ха	-	-	-	-	-	-	62	15122	5.01 - 8,00 ha
8.01 - 10,00 ха	-	-	-	-	-	-	6	2000	8.01 - 10,00 ha
над 10 ха	-	-	-	-	-	-	8	1285	above 10 ha
Скопски регион	4	660	1870	9	7597	17851	4474	1646337	Skopje Region
до 0.50 ха	2	630	1790	7	1097	2601	1430	385274	up to 0.50 ha
0.51 - 1,00 ха	-	-	-	2	6500	15250	969	343174	0.51 - 1,00 ha
1.01 - 3,00 ха	2	30	80	-	-	-	1618	678145	1.01 - 3,00 ha
3.01 - 5,00 ха	-	-	-	-	-	-	275	93958	3.01 - 5,00 ha
5.01 - 8,00 ха	-	-	-	-	-	-	143	115550	5.01 - 8,00 ha
8.01 - 10,00 ха	-	-	-	-	-	-	26	19816	8.01 - 10,00 ha
над 10 ха	-	-	-	-	-	-	13	10420	above 10 ha

Табела 21. Сопствена земјоделска механизација
Table 21. Private-owned agricultural mechanization

број / number

	Трактори / Tractors		Комбајни за жито / Combine harvesters	Машини за прибирање земјоделски производи / Machines for collecting agricultural products	Машини за сеене, садење и расадување / Machines for sowing, planting and transplanting	Други машини / Other machines	
	едноосовински трактори / Cultivators	двоосовински трактори / Four-wheel					
Република Македонија	22122	52519	1686	4022	9905	25682	Republic of Macedonia
до 0.50 ха	5791	6105	133	179	296	2680	up to 0.50 ha
0.51 - 1,00 ха	4310	8459	125	278	610	3379	0.51 - 1,00 ha
1.01 - 3,00 ха	7779	23191	408	1253	3569	10327	1.01 - 3,00 ha
3.01 - 5,00 ха	2337	8119	307	844	2527	4686	3.01 - 5,00 ha
5.01 - 8,00 ха	1171	3840	263	659	1526	2517	5.01 - 8,00 ha
8.01 - 10,00 ха	286	1044	98	215	485	775	8.01 - 10,00 ha
над 10 ха	448	1761	352	594	892	1318	above 10 ha
Вардарски регион	1681	6722	165	317	614	3339	Vardar Region
до 0.50 ха	425	758	10	5	18	428	up to 0.50 ha
0.51 - 1,00 ха	332	1238	8	10	42	496	0.51 - 1,00 ha
1.01 - 3,00 ха	575	2924	30	66	190	1342	1.01 - 3,00 ha
3.01 - 5,00 ха	173	833	26	68	130	466	3.01 - 5,00 ha
5.01 - 8,00 ха	90	427	23	67	83	277	5.01 - 8,00 ha
8.01 - 10,00 ха	33	180	16	20	32	114	8.01 - 10,00 ha
над 10 ха	53	362	52	81	119	216	above 10 ha
Источен регион	2139	7279	360	435	577	2153	East Region
до 0.50 ха	595	864	29	6	24	203	up to 0.50 ha
0.51 - 1,00 ха	352	1078	17	26	27	228	0.51 - 1,00 ha
1.01 - 3,00 ха	689	3103	95	91	145	690	1.01 - 3,00 ha
3.01 - 5,00 ха	256	1158	61	93	132	430	3.01 - 5,00 ha
5.01 - 8,00 ха	164	633	74	104	115	338	5.01 - 8,00 ha
8.01 - 10,00 ха	34	151	17	30	29	77	8.01 - 10,00 ha
над 10 ха	49	292	67	85	105	187	above 10 ha



Табела 21. Сопствена земјоделска механизација

Table 21. Private-owned agricultural mechanization

број / number

	Трактори / Tractors		Комбајни за жито / Combine harvesters	Машини за прибирање земјоделски производи / Machines for collecting agricultural products	Машини за сеење, садење и расадување / Machines for sowing, planting and transplanting	Други машини / Other machines	
	едноосовински трактори / Cultivators	двоосовински трактори / Four-wheel					
Југозападен регион	1997	3232	108	397	490	2210	Southwest Region
до 0.50 ха	539	403	3	22	26	368	up to 0.50 ha
0.51 - 1,00 ха	478	642	12	36	54	365	0.51 - 1,00 ha
1.01 - 3,00 ха	722	1465	41	140	213	834	1.01 - 3,00 ha
3.01 - 5,00 ха	156	441	25	85	101	368	3.01 - 5,00 ha
5.01 - 8,00 ха	65	190	16	63	68	169	5.01 - 8,00 ha
8.01 - 10,00 ха	17	36	2	7	6	44	8.01 - 10,00 ha
над 10 ха	20	55	9	44	22	62	above 10 ha
Југоисточен регион	2747	8989	135	362	1533	4232	Southeast Region
до 0.50 ха	648	994	16	8	27	293	up to 0.50 ha
0.51 - 1,00 ха	518	1489	16	8	61	530	0.51 - 1,00 ha
1.01 - 3,00 ха	1258	4822	43	122	733	2109	1.01 - 3,00 ha
3.01 - 5,00 ха	259	1228	33	109	490	848	3.01 - 5,00 ha
5.01 - 8,00 ха	54	313	17	65	150	324	5.01 - 8,00 ha
8.01 - 10,00 ха	6	69	1	22	45	62	8.01 - 10,00 ha
над 10 ха	4	74	9	28	27	66	above 10 ha
Пелагониски регион	2710	10420	399	943	4424	5559	Pelagonia Region
до 0.50 ха	545	762	7	22	51	370	up to 0.50 ha
0.51 - 1,00 ха	313	1060	23	41	164	483	0.51 - 1,00 ha
1.01 - 3,00 ха	886	4197	64	219	1527	1991	1.01 - 3,00 ha
3.01 - 5,00 ха	463	2202	66	151	1182	1206	3.01 - 5,00 ha
5.01 - 8,00 ха	288	1251	79	219	810	785	5.01 - 8,00 ha
8.01 - 10,00 ха	81	359	36	73	268	295	8.01 - 10,00 ha
над 10 ха	134	589	124	218	422	429	above 10 ha

Табела 21. Сопствена земјоделска механизација

Table 21. Private-owned agricultural mechanization

број / number

	Трактори / Tractors		Комбајни за жито / Combine harvesters	Машини за прибирање земјоделски производи / Machines for collecting agricultural products	Машини за сеене, садење и расадување / Machines for sowing, planting and transplanting	Други машини / Other machines	
	едноосовински трактори / Cultivators	двоосовински трактори / Four-wheel					
Полошки регион	4382	5965	189	947	664	4141	Polog Region
до 0.50 ха	954	994	38	67	67	498	up to 0.50 ha
0.51 - 1,00 ха	1066	1373	31	123	121	751	0.51 - 1,00 ha
1.01 - 3,00 ха	1756	2705	49	439	284	1812	1.01 - 3,00 ha
3.01 - 5,00 ха	378	589	35	167	97	628	3.01 - 5,00 ha
5.01 - 8,00 ха	146	200	12	78	58	248	5.01 - 8,00 ha
8.01 - 10,00 ха	33	47	7	28	19	73	8.01 - 10,00 ha
над 10 ха	49	57	17	45	18	131	above 10 ha
Североисточен регион	2878	5186	208	311	1010	2787	Northeast Region
до 0.50 ха	528	356	10	24	31	234	up to 0.50 ha
0.51 - 1,00 ха	401	551	7	15	35	311	0.51 - 1,00 ha
1.01 - 3,00 ха	1045	2122	55	73	271	1098	1.01 - 3,00 ha
3.01 - 5,00 ха	469	1146	33	71	265	548	3.01 - 5,00 ha
5.01 - 8,00 ха	277	616	35	47	187	315	5.01 - 8,00 ha
8.01 - 10,00 ха	53	160	14	23	78	94	8.01 - 10,00 ha
над 10 ха	105	235	54	58	143	187	above 10 ha
Скопски регион	3588	4726	122	310	593	1261	Skopje Region
до 0.50 ха	1557	974	20	25	52	286	up to 0.50 ha
0.51 - 1,00 ха	850	1028	11	19	106	215	0.51 - 1,00 ha
1.01 - 3,00 ха	848	1853	31	103	206	451	1.01 - 3,00 ha
3.01 - 5,00 ха	183	522	28	100	130	192	3.01 - 5,00 ha
5.01 - 8,00 ха	87	210	7	16	55	61	5.01 - 8,00 ha
8.01 - 10,00 ха	29	42	5	12	8	16	8.01 - 10,00 ha
над 10 ха	34	97	20	35	36	40	above 10 ha



Табела 22. Сопствена земјоделска опрема
Table 22. Private-owned agricultural equipment


број / number

	Опрема за наводнување / Equipment for irrigation	Машини за молзење / Milking equipment	Гроздомелачки / Grape presses	Друга опрема / Other equipment	Транспортни возила / Vehicles	Тракторски приколки / Tractor trailers	
Република Македонија	57185	3990	5999	64517	6485	42335	Republic of Macedonia
до 0.50 ха	9834	264	2118	10238	1305	4616	up to 0.50 ha
0.51 - 1,00 ха	7662	279	1111	9856	1048	6441	0.51 - 1,00 ha
1.01 - 3,00 ха	19892	1393	1836	26900	2389	18331	1.01 - 3,00 ha
3.01 - 5,00 ха	8670	888	505	9980	950	7087	3.01 - 5,00 ha
5.01 - 8,00 ха	5711	595	268	4643	423	3467	5.01 - 8,00 ha
8.01 - 10,00 ха	2325	179	56	1141	124	941	8.01 - 10,00 ha
над 10 ха	3091	392	105	1759	246	1452	above 10 ha
Вардарски регион	17306	221	2622	9037	815	5217	Vardar Region
до 0.50 ха	1749	24	822	1516	154	472	up to 0.50 ha
0.51 - 1,00 ха	2056	41	578	1579	142	803	0.51 - 1,00 ha
1.01 - 3,00 ха	5898	74	885	3730	272	2349	1.01 - 3,00 ha
3.01 - 5,00 ха	3163	36	181	1075	130	769	3.01 - 5,00 ha
5.01 - 8,00 ха	2766	19	101	542	48	397	5.01 - 8,00 ha
8.01 - 10,00 ха	807	9	20	182	23	142	8.01 - 10,00 ha
над 10 ха	867	18	35	413	46	285	above 10 ha
Источен регион	4113	251	773	10931	423	5195	East Region
до 0.50 ха	600	23	326	1487	92	546	up to 0.50 ha
0.51 - 1,00 ха	364	7	123	1545	57	659	0.51 - 1,00 ha
1.01 - 3,00 ха	702	85	207	4476	109	2104	1.01 - 3,00 ha
3.01 - 5,00 ха	551	67	63	1874	67	937	3.01 - 5,00 ha
5.01 - 8,00 ха	470	37	34	1003	54	575	5.01 - 8,00 ha
8.01 - 10,00 ха	411	7	5	209	14	144	8.01 - 10,00 ha
над 10 ха	1015	25	15	337	30	230	above 10 ha

Табела 22. Сопствена земјоделска опрема
Table 22. Private-owned agricultural equipment

број / number

	Опрема за наводнување / Equipment for irrigation	Машини за молзење / Milking equipment	Гроздомелачки / Grape presses	Друга опрема / Other equipment	Транспортни возила / Vehicles	Тракторски приколки / Tractor trailers	
Југозападен регион	2251	243	270	4828	409	3183	Southwest Region
до 0.50 ха	778	10	132	1241	101	414	up to 0.50 ha
0.51 - 1,00 ха	475	11	46	851	75	640	0.51 - 1,00 ha
1.01 - 3,00 ха	707	99	70	1857	143	1418	1.01 - 3,00 ha
3.01 - 5,00 ха	193	62	13	521	49	432	3.01 - 5,00 ha
5.01 - 8,00 ха	64	32	8	227	29	182	5.01 - 8,00 ha
8.01 - 10,00 ха	7	4	-	38	1	40	8.01 - 10,00 ha
над 10 ха	27	25	1	93	11	57	above 10 ha
Југоисточен регион	11505	383	584	12444	1569	6342	Southeast Region
до 0.50 ха	1865	20	196	1282	170	624	up to 0.50 ha
0.51 - 1,00 ха	2106	14	96	1842	225	868	0.51 - 1,00 ha
1.01 - 3,00 ха	5929	182	186	6565	825	3404	1.01 - 3,00 ha
3.01 - 5,00 ха	1299	100	65	1998	244	1050	3.01 - 5,00 ha
5.01 - 8,00 ха	235	43	28	576	72	285	5.01 - 8,00 ha
8.01 - 10,00 ха	34	7	7	86	13	57	8.01 - 10,00 ha
над 10 ха	37	17	6	95	20	54	above 10 ha
Пелагониски регион	12441	1361	392	13535	1062	8523	Pelagonia Region
до 0.50 ха	3069	62	211	1326	251	524	up to 0.50 ha
0.51 - 1,00 ха	1290	42	51	1399	101	813	0.51 - 1,00 ha
1.01 - 3,00 ха	3295	365	76	5426	327	3355	1.01 - 3,00 ha
3.01 - 5,00 ха	1791	315	22	2905	196	1927	3.01 - 5,00 ha
5.01 - 8,00 ха	1486	290	18	1493	89	1120	5.01 - 8,00 ha
8.01 - 10,00 ха	682	102	6	436	29	323	8.01 - 10,00 ha
над 10 ха	828	185	8	550	69	461	above 10 ha



Табела 22. Сопствена земјоделска опрема
Table 22. Private-owned agricultural equipment

број / number


	Опрема за наводнување / Equipment for irrigation	Машини за молзење / Milking equipment	Гроздомелачки / Grape presses	Друга опрема / Other equipment	Транспортни возила / Vehicles	Тракторски приколки / Tractor trailers	
Полошки регион	2836	933	134	6842	1018	6430	Polog Region
до 0.50 ха	779	83	46	1895	272	1062	up to 0.50 ha
0.51 - 1,00 ха	633	124	29	1560	262	1517	0.51 - 1,00 ha
1.01 - 3,00 ха	984	408	37	2410	331	2855	1.01 - 3,00 ha
3.01 - 5,00 ха	286	174	18	660	91	662	3.01 - 5,00 ha
5.01 - 8,00 ха	104	80	2	209	33	210	5.01 - 8,00 ha
8.01 - 10,00 ха	23	26	1	50	15	57	8.01 - 10,00 ha
над 10 ха	27	38	1	58	14	67	above 10 ha
Североисточен регион	4375	291	681	4313	371	3836	Northeast Region
до 0.50 ха	230	12	132	662	32	269	up to 0.50 ha
0.51 - 1,00 ха	314	14	104	601	39	357	0.51 - 1,00 ha
1.01 - 3,00 ха	1546	67	226	1636	134	1433	1.01 - 3,00 ha
3.01 - 5,00 ха	1154	63	101	695	74	904	3.01 - 5,00 ha
5.01 - 8,00 ха	521	62	67	463	46	529	5.01 - 8,00 ha
8.01 - 10,00 ха	349	14	16	115	12	138	8.01 - 10,00 ha
над 10 ха	261	59	35	141	34	206	above 10 ha
Скопски регион	2358	307	543	2587	818	3609	Skopje Region
до 0.50 ха	764	30	253	829	233	705	up to 0.50 ha
0.51 - 1,00 ха	424	26	84	479	147	784	0.51 - 1,00 ha
1.01 - 3,00 ха	831	113	149	800	248	1413	1.01 - 3,00 ha
3.01 - 5,00 ха	233	71	42	252	99	406	3.01 - 5,00 ha
5.01 - 8,00 ха	65	32	10	130	52	169	5.01 - 8,00 ha
8.01 - 10,00 ха	12	10	1	25	17	40	8.01 - 10,00 ha
над 10 ха	29	25	4	72	22	92	above 10 ha

Табела 23. Површина третирана со ѓубрива и средства за заштита на растенијата

Table 23. Area treated with fertilizers and pesticides

хектари / hectares

	Површина третирана со: / Area treated with:		Површина третирана со средства за заштита на растенијата / Area treated with pesticides				
	минерални ѓубрива / Mineral fertilizers	органички ѓубрива Organic fertilizers /	хербициди / Herbicides	инсектициди / Insecticides	фунгициди / Fungicides	родентициди / Rodenticides	
Република Македонија	134292.96	30761.15	137727.06	95203.36	48762.77	10231.15	Republic of Macedonia
до 0.50 ха	11057.81	2890.17	20945.60	15899.32	8307.39	3087.62	up to 0.50 ha
0.51 - 1,00 ха	15424.30	3351.81	30185.94	13475.97	6784.76	115.63	0.51 - 1,00 ha
1.01 - 3,00 ха	48022.05	10042.77	46734.62	46177.83	20544.90	6399.16	1.01 - 3,00 ha
3.01 - 5,00 ха	23602.04	5288.74	19566.39	14061.65	10110.74	197.41	3.01 - 5,00 ha
5.01 - 8,00 ха	15292.46	3640.37	7928.15	2629.76	1163.08	118.11	5.01 - 8,00 ha
8.01 - 10,00 ха	5408.02	1256.20	2848.84	846.32	305.68	29.19	8.01 - 10,00 ha
над 10 ха	15486.29	4291.07	9517.53	2112.52	1546.23	284.04	above 10 ha
Вардарски регион	17085.63	2322.77	4579.10	3857.00	8681.80	243.48	Vardar Region
до 0.50 ха	1520.23	271.46	287.96	707.50	1230.75	16.40	up to 0.50 ha
0.51 - 1,00 ха	2049.74	254.99	337.62	705.20	1603.22	20.79	0.51 - 1,00 ha
1.01 - 3,00 ха	5241.02	735.88	984.06	1362.21	3580.99	53.60	1.01 - 3,00 ha
3.01 - 5,00 ха	2313.86	353.10	529.18	466.68	900.27	20.89	3.01 - 5,00 ha
5.01 - 8,00 ха	1683.01	222.49	543.36	227.68	378.82	13.51	5.01 - 8,00 ha
8.01 - 10,00 ха	1047.63	81.54	477.31	98.51	124.80	12.50	8.01 - 10,00 ha
над 10 ха	3230.14	403.30	1419.62	289.24	862.95	105.79	above 10 ha
Источен регион	20958.23	2925.39	21766.95	11510.57	1098.39	102.01	East Region
до 0.50 ха	1915.54	243.26	944.59	7762.43	246.50	7.77	up to 0.50 ha
0.51 - 1,00 ха	2382.51	254.76	1388.69	592.62	141.01	12.78	0.51 - 1,00 ha
1.01 - 3,00 ха	6898.72	854.98	4150.58	1385.45	325.21	46.87	1.01 - 3,00 ha
3.01 - 5,00 ха	3427.31	516.47	10914.37	916.99	162.21	11.70	3.01 - 5,00 ha
5.01 - 8,00 ха	2498.92	446.76	1615.19	429.61	101.02	22.90	5.01 - 8,00 ha
8.01 - 10,00 ха	721.36	92.29	438.09	130.50	13.84	-	8.01 - 10,00 ha
над 10 ха	3113.87	516.88	2315.43	292.95	108.61	-	above 10 ha



Табела 23. Површина третирана со ѓубрива и средства за заштита на растенијата

Table 23. Area treated with fertilizers and pesticides

хектари / hectares


	Површина третирана со: / Area treated with:		Површина третирана со средства за заштита на растенијата / Area treated with pesticides				
	минерални ѓубрива / Mineral fertilizers	органски ѓубрива Organic fertilizers /	хербициди / Herbicides	инсектициди / Insecticides	фунгициди / Fungicides	родентициди / Rodenticides	
Југозападен регион	8102.45	3180.34	7839.58	18301.99	1313.26	12.49	Southwest Region
до 0.50 ха	1061.89	528.22	3319.01	1008.78	218.52	2.49	up to 0.50 ha
0.51 - 1,00 ха	1359.61	572.74	1507.73	7719.68	700.23	3.13	0.51 - 1,00 ha
1.01 - 3,00 ха	3254.09	1142.95	1871.13	921.33	231.60	3.72	1.01 - 3,00 ha
3.01 - 5,00 ха	1215.76	433.83	569.35	8530.75	89.83	3.00	3.01 - 5,00 ha
5.01 - 8,00 ха	632.22	269.86	287.37	79.74	42.90	-	5.01 - 8,00 ha
8.01 - 10,00 ха	178.15	69.31	75.16	20.27	1.50	-	8.01 - 10,00 ha
над 10 ха	400.74	163.45	209.84	21.45	28.68	0.15	above 10 ha
Југоисточен регион	19532.59	3143.09	18706.38	11760.18	14300.57	9344.00	Southeast Region
до 0.50 ха	1774.37	289.33	7244.32	763.64	2755.82	3020.58	up to 0.50 ha
0.51 - 1,00 ха	2774.31	379.73	5529.22	2467.94	3739.56	23.22	0.51 - 1,00 ha
1.01 - 3,00 ха	9541.19	1433.64	4543.37	7201.85	6894.18	6126.39	1.01 - 3,00 ha
3.01 - 5,00 ха	3398.33	609.80	874.32	855.17	577.78	60.16	3.01 - 5,00 ha
5.01 - 8,00 ха	1172.56	212.02	238.20	272.44	157.49	23.48	5.01 - 8,00 ha
8.01 - 10,00 ха	240.07	51.90	42.80	28.11	49.71	0.18	8.01 - 10,00 ha
над 10 ха	631.77	166.67	234.15	171.03	126.03	90.00	above 10 ha
Пелагониски регион	27569.28	6256.75	46169.77	22196.32	10388.35	193.46	Pelagonia Region
до 0.50 ха	1625.96	314.06	7916.49	4318.42	3464.78	13.78	up to 0.50 ha
0.51 - 1,00 ха	1797.22	324.96	10280.95	634.75	305.13	11.71	0.51 - 1,00 ha
1.01 - 3,00 ха	7982.25	1689.55	17588.75	14520.97	5422.15	29.37	1.01 - 3,00 ha
3.01 - 5,00 ха	5658.32	1434.80	3185.75	1118.19	510.65	36.35	3.01 - 5,00 ha
5.01 - 8,00 ха	4492.61	1117.23	2785.25	686.34	286.37	15.49	5.01 - 8,00 ha
8.01 - 10,00 ха	1620.82	408.93	1145.02	227.04	73.51	9.97	8.01 - 10,00 ha
над 10 ха	4392.11	967.22	3267.56	690.61	325.77	76.80	above 10 ha

Табела 23. Површина третирана со ѓубрива и средства за заштита на растенијата

Table 23. Area treated with fertilizers and pesticides

хектари / hectares

	Површина третирана со: / Area treated with:		Површина третирана со средства за заштита на растенијата / Area treated with pesticides				
	минерални ѓубрива / Mineral fertilizers	органски ѓубрива Organic fertilizers /	хербициди / Herbicides	инсектициди / Insecticides	фунгициди / Fungicides	родентициди / Rodenticides	
Полошки регион	11862.67	5212.15	25217.54	20742.84	3946.05	175.99	Polog Region
до 0.50 ха	1453.75	610.55	722.87	479.25	92.90	12.58	up to 0.50 ha
0.51 - 1,00 ха	2222.46	873.52	10180.07	569.32	87.86	23.11	0.51 - 1,00 ha
1.01 - 3,00 ха	4956.83	2078.26	12594.13	18726.87	3660.25	77.02	1.01 - 3,00 ha
3.01 - 5,00 ха	1669.22	737.96	866.56	470.12	60.55	35.34	3.01 - 5,00 ha
5.01 - 8,00 ха	816.35	444.54	418.07	266.68	26.67	18.20	5.01 - 8,00 ha
8.01 - 10,00 ха	309.98	180.84	149.75	82.83	11.01	5.75	8.01 - 10,00 ha
над 10 ха	434.08	286.49	286.10	147.76	6.81	4.00	above 10 ha
Североисточен регион	21487.83	3795.70	11377.50	4365.63	8241.06	110.28	Northeast Region
до 0.50 ха	888.86	202.71	282.86	352.48	71.95	4.51	up to 0.50 ha
0.51 - 1,00 ха	1763.86	282.71	682.82	389.65	76.53	11.37	0.51 - 1,00 ha
1.01 - 3,00 ха	7462.92	1130.77	4327.70	1259.85	224.26	37.87	1.01 - 3,00 ha
3.01 - 5,00 ха	4802.42	770.07	2324.36	1420.84	7715.85	26.15	3.01 - 5,00 ha
5.01 - 8,00 ха	3274.91	668.74	1865.49	458.65	97.29	22.75	5.01 - 8,00 ha
8.01 - 10,00 ха	1036.78	259.45	451.22	165.62	27.80	0.33	8.01 - 10,00 ha
над 10 ха	2258.09	481.25	1443.07	318.54	27.39	7.30	above 10 ha
Скопски регион	7694.28	3924.97	2070.24	2468.84	793.30	49.44	Skopje Region
до 0.50 ха	817.21	430.60	227.50	506.84	226.17	9.52	up to 0.50 ha
0.51 - 1,00 ха	1074.59	408.41	278.84	396.80	131.22	9.53	0.51 - 1,00 ha
1.01 - 3,00 ха	2685.03	976.73	674.91	799.29	206.25	24.33	1.01 - 3,00 ha
3.01 - 5,00 ха	1116.82	432.72	302.50	282.91	93.62	3.82	3.01 - 5,00 ha
5.01 - 8,00 ха	721.89	258.74	175.22	208.62	72.52	1.79	5.01 - 8,00 ha
8.01 - 10,00 ха	253.25	111.95	69.50	93.45	3.53	0.46	8.01 - 10,00 ha
над 10 ха	1025.48	1305.82	341.77	180.93	60.00	-	above 10 ha



Табела 24. Наводнувана површина

Table 24. Irrigated area

	Број на индивидуални земјоделски стопанства што вршат наводнување / Total number of agricultural holdings that irrigated	Наводнувана површина, ха / Irrigated area, ha									
		вкупно / Total	жита / Cereals	индустриски култури / Industrial crops	зеленчук / Vegetable	фуражни култури / Fodder crops	овоштарници / Orchards	лозја / Vineyards	ливади / Meadows	други / Other	
Република Македонија	131236	69069.73	24360.46	4533.56	15499.28	4388.52	5908.45	8467.09	4277.14	1635.23	Republic of Macedonia
до 0.50 ха	55848	10137.70	2581.71	1082.13	2758.77	426.90	982.14	1589.55	525.63	190.88	up to 0.50 ha
0.51 - 1,00 ха	27332	10947.45	3732.91	677.89	2270.55	542.07	958.06	1838.24	720.93	206.80	0.51 - 1,00 ha
1.01 - 3,00 ха	35319	25857.33	9326.04	1434.07	5909.11	1489.91	2300.28	3353.33	1521.79	522.81	1.01 - 3,00 ha
3.01 - 5,00 ха	7937	10189.17	3897.69	548.06	2387.55	759.20	841.21	887.81	615.25	252.39	3.01 - 5,00 ha
5.01 - 8,00 ха	3153	5577.47	2213.03	335.73	1202.77	470.63	386.09	364.80	424.04	180.38	5.01 - 8,00 ha
8.01 - 10,00 ха	694	1853.51	745.59	151.86	338.54	188.70	95.10	77.98	200.53	55.21	8.01 - 10,00 ha
над 10 ха	953	4507.10	1863.50	303.81	631.98	511.11	345.57	355.39	268.96	226.77	above 10 ha
Вардарски регион	14141	11182.61	1568.87	337.20	1135.15	768.75	1032.04	6070.87	162.49	107.26	Vardar Region
до 0.50 ха	5912	1467.67	66.53	78.28	236.26	25.61	113.69	919.06	7.15	21.09	up to 0.50 ha
0.51 - 1,00 ха	3240	1883.09	112.61	43.95	180.27	31.75	160.46	1332.75	8.87	12.42	0.51 - 1,00 ha
1.01 - 3,00 ха	3723	4137.41	478.86	70.00	374.65	144.30	469.14	2539.81	31.35	29.31	1.01 - 3,00 ha
3.01 - 5,00 ха	737	1504.73	294.40	44.09	146.60	175.52	135.33	670.20	22.62	15.98	3.01 - 5,00 ha
5.01 - 8,00 ха	320	920.57	232.73	54.08	77.43	160.35	84.17	288.26	10.75	12.80	5.01 - 8,00 ha
8.01 - 10,00 ха	78	322.11	79.30	29.15	29.54	76.70	30.39	57.17	8.25	11.61	8.01 - 10,00 ha
над 10 ха	131	947.03	304.45	17.64	90.40	154.53	38.85	263.62	73.50	4.05	above 10 ha
Источен регион	16717	7672.09	4651.19	273.80	1291.03	327.11	368.14	171.77	386.60	202.45	East Region
до 0.50 ха	7094	1193.30	551.98	45.15	360.28	22.16	103.13	53.74	46.41	10.45	up to 0.50 ha
0.51 - 1,00 ха	3388	1114.65	676.35	51.83	214.10	24.16	55.84	25.48	50.47	16.43	0.51 - 1,00 ha
1.01 - 3,00 ха	4445	2639.03	1737.88	94.77	413.58	82.82	90.67	43.69	128.05	47.57	1.01 - 3,00 ha
3.01 - 5,00 ха	1057	1169.52	784.54	37.42	149.01	52.40	33.40	13.88	57.02	41.85	3.01 - 5,00 ha
5.01 - 8,00 ха	501	732.91	488.29	17.73	80.59	24.28	18.58	7.12	62.55	33.78	5.01 - 8,00 ha
8.01 - 10,00 ха	95	219.15	130.35	9.50	19.10	7.45	14.91	6.41	24.25	7.18	8.01 - 10,00 ha
над 10 ха	137	603.53	281.80	17.40	54.36	113.85	51.61	21.45	17.85	45.21	above 10 ha

Табела 24. Наводнувана површина

Table 24. Irrigated area

	Број на индивидуални земјоделски стопанства што вршат наводнување / Total number of agricultural holdings that irrigated	Наводнувана површина, ха / Irrigated area, ha									
		вкупно / Total	жита / Cereals	индустриски култури / Industrial crops	зеленчук / Vegetable	фуражни култури / Fodder crops	овоштарници / Orchards	лозја / Vineyards	ливади / Meadows	други / Other	
Југозападен регион	16439	5554.95	2120.73	145.78	783.45	1016.26	486.36	45.59	765.88	190.90	Southwest Region
до 0.50 ха	8462	1228.65	446.45	34.75	248.90	172.91	108.57	20.48	175.01	21.59	up to 0.50 ha
0.51 - 1,00 ха	3685	1100.35	426.84	40.87	148.14	178.28	93.43	9.23	173.78	29.78	0.51 - 1,00 ha
1.01 - 3,00 ха	3403	1893.38	737.89	41.37	237.32	361.55	171.52	12.15	255.42	76.17	1.01 - 3,00 ha
3.01 - 5,00 ха	611	703.19	255.81	18.97	98.88	153.64	62.72	0.68	77.91	34.58	3.01 - 5,00 ha
5.01 - 8,00 ха	190	306.90	124.41	5.54	35.03	58.51	35.03	0.85	35.28	12.26	5.01 - 8,00 ha
8.01 - 10,00 ха	39	90.50	39.11	4.29	3.98	18.08	8.34	2.20	14.50	-	8.01 - 10,00 ha
над 10 ха	49	231.97	90.22	-	11.20	73.29	6.76	-	33.98	16.52	above 10 ha
Југоисточен регион	20097	12234.31	3057.20	1349.54	4589.14	599.10	702.15	1748.94	86.18	102.07	Southeast Region
до 0.50 ха	6608	1467.05	210.78	181.83	465.28	51.45	115.69	415.00	9.32	17.71	up to 0.50 ha
0.51 - 1,00 ха	4376	1962.55	450.28	247.88	653.62	84.52	102.51	395.44	12.45	15.85	0.51 - 1,00 ha
1.01 - 3,00 ха	7448	5966.71	1663.04	681.69	2385.32	314.32	191.79	659.07	35.24	36.25	1.01 - 3,00 ha
3.01 - 5,00 ха	1314	1844.60	513.45	192.88	792.84	90.02	65.93	163.46	10.38	15.65	3.01 - 5,00 ha
5.01 - 8,00 ха	268	519.51	132.25	38.73	202.18	41.09	28.17	56.07	8.30	12.71	5.01 - 8,00 ha
8.01 - 10,00 ха	42	110.57	42.80	3.81	18.64	10.50	11.63	11.30	9.00	2.90	8.01 - 10,00 ha
над 10 ха	41	363.33	44.60	2.73	71.26	7.20	186.44	48.60	1.50	1.00	above 10 ha
Пелагониски регион	17933	10584.85	2255.37	1870.75	2474.98	453.58	2659.09	176.46	521.18	173.43	Pelagonia Region
до 0.50 ха	7607	1564.07	77.19	664.03	363.86	22.76	316.06	74.13	36.11	9.94	up to 0.50 ha
0.51 - 1,00 ха	2551	1112.57	145.66	202.96	231.08	29.47	415.39	28.45	52.70	6.85	0.51 - 1,00 ha
1.01 - 3,00 ха	4730	3149.10	517.15	337.56	799.59	82.09	1179.36	40.85	153.24	39.25	1.01 - 3,00 ha
3.01 - 5,00 ха	1694	1722.84	342.66	168.51	471.54	90.98	503.13	8.62	110.50	26.91	3.01 - 5,00 ha
5.01 - 8,00 ха	849	1205.69	320.42	174.38	307.94	87.14	187.57	3.48	94.23	30.54	5.01 - 8,00 ha
8.01 - 10,00 ха	216	499.88	196.75	83.91	114.81	36.52	26.47	0.40	31.20	9.83	8.01 - 10,00 ha
над 10 ха	286	1330.70	655.53	239.39	186.18	104.62	31.13	20.54	43.20	50.12	above 10 ha



Табела 24. Наводнувана површина

Table 24. Irrigated area

	Број на индивидуални земјоделски стопанства што вршат наводнување / Total number of agricultural holdings that irrigated	Наводнувана површина, ха / Irrigated area, ha									
		вкупно / Total	жита / Cereals	индустриски култури / Industrial crops	зеленчук / Vegetable	фуражни култури / Fodder crops	овоштарници / Orchards	лозја / Vineyards	ливади / Meadows	други / Other	
Полошки регион	21850	11710.63	5902.99	287.65	1732.08	700.65	328.03	37.45	2143.73	578.05	Polog Region
до 0.50 ха	9445	1724.82	819.87	48.74	372.50	89.99	89.06	10.81	224.36	69.49	up to 0.50 ha
0.51 - 1,00 ха	5542	2249.23	1185.46	53.21	317.44	116.34	75.48	8.49	392.56	100.25	0.51 - 1,00 ha
1.01 - 3,00 ха	5532	4466.04	2318.94	111.21	567.68	293.38	113.81	14.33	843.57	203.13	1.01 - 3,00 ha
3.01 - 5,00 ха	899	1631.11	830.74	38.71	247.72	98.31	21.24	3.58	304.65	86.18	3.01 - 5,00 ha
5.01 - 8,00 ха	294	893.94	444.41	15.34	134.55	57.47	9.94	0.07	183.43	48.75	5.01 - 8,00 ha
8.01 - 10,00 ха	66	322.89	111.66	5.75	43.28	33.40	0.86	0.05	108.13	19.76	8.01 - 10,00 ha
над 10 ха	72	422.60	191.92	14.70	48.91	11.78	17.64	0.13	87.03	50.49	above 10 ha
Североисточен регион	12494	6020.44	3802.53	161.89	1309.43	351.32	137.85	58.00	92.82	106.59	Northeast Region
до 0.50 ха	4551	652.73	264.90	13.92	272.85	21.84	44.54	15.21	9.81	9.66	up to 0.50 ha
0.51 - 1,00 ха	2345	881.01	575.25	16.29	174.01	60.79	22.90	9.22	10.26	12.29	0.51 - 1,00 ha
1.01 - 3,00 ха	3682	2321.23	1534.12	51.55	433.62	158.74	40.18	18.25	36.88	47.89	1.01 - 3,00 ha
3.01 - 5,00 ха	1129	1097.91	736.48	29.84	206.68	67.43	13.19	10.42	17.91	15.96	3.01 - 5,00 ha
5.01 - 8,00 ха	513	611.30	395.58	25.90	121.69	30.12	8.59	3.55	13.35	12.52	5.01 - 8,00 ha
8.01 - 10,00 ха	109	139.56	90.82	12.45	29.11	0.85	1.16	0.30	1.00	3.87	8.01 - 10,00 ha
над 10 ха	165	316.69	205.38	11.95	71.46	11.55	7.28	1.06	3.60	4.40	above 10 ha
Скопски регион	11565	4109.85	1001.58	106.95	2184.02	171.74	194.78	158.01	118.27	174.48	Skopje Region
до 0.50 ха	6169	839.41	144.01	15.44	438.85	20.18	91.40	81.12	17.47	30.95	up to 0.50 ha
0.51 - 1,00 ха	2205	644.00	160.46	20.90	351.87	16.76	32.05	29.18	19.84	12.94	0.51 - 1,00 ha
1.01 - 3,00 ха	2356	1284.43	338.16	45.93	697.35	52.71	43.81	25.18	38.05	43.25	1.01 - 3,00 ha
3.01 - 5,00 ха	496	515.26	139.61	17.65	274.29	30.91	6.27	16.98	14.27	15.28	3.01 - 5,00 ha
5.01 - 8,00 ха	218	386.65	74.95	4.03	243.37	11.68	14.04	5.40	16.15	17.03	5.01 - 8,00 ha
8.01 - 10,00 ха	49	148.86	54.80	3.00	80.10	5.20	1.36	0.15	4.20	0.06	8.01 - 10,00 ha
над 10 ха	72	291.24	89.60	-	98.20	34.30	5.85	-	8.30	54.99	above 10 ha

Табела 25. Членови на домаќинствата кои работат¹⁾ на индивидуалните земјоделски стопанства, според возраст и полTable 25. Households members who work at individual agricultural holdings¹⁾, by age and gender

	Земјоделски стопанства вкупно / Agricultural holdings Total	Лица вкупно / Persons total	до 25 години/ up to 25 years		25 - 34		35 - 44		45 - 54		55 - 64		65 години и повеќе/ 65 years and more		
			вкупно/ Total	жени/ Women	вкупно/ Total	жени/ Women	вкупно/ Total	жени/ Women	вкупно/ Total	жени/ Women	вкупно/ Total	жени/ Women	вкупно/ Total	жени/ Women	
Република Македонија	192378	471069	59801	24176	72341	30147	91352	41209	100160	44329	77917	34503	69498	27962	Republic of Macedonia
до 0.50 ха	83502	182583	19233	7774	25679	10811	35133	16064	41839	18710	32699	14376	28000	11364	up to 0.50 ha
0.51 - 1,00 ха	38598	94837	12346	4874	14954	6167	18870	8519	19979	8872	15404	6885	13284	5301	0.51 - 1,00 ha
1.01 - 3,00 ха	50422	135234	19147	7767	21844	9128	26164	11767	27318	11996	21273	9522	19488	7783	1.01 - 3,00 ha
3.01 - 5,00 ха	11919	34919	5323	2247	5699	2380	6763	2967	6634	2898	5226	2298	5274	2121	3.01 - 5,00 ha
5.01 - 8,00 ха	5067	14916	2263	948	2627	1054	2804	1206	2747	1182	2185	951	2290	915	5.01 - 8,00 ha
8.01 - 10,00 ха	1212	3610	657	247	581	226	693	310	687	277	494	207	498	187	8.01 - 10,00 ha
над 10 ха	1658	4970	832	319	957	381	925	376	956	394	636	264	664	291	above 10 ha
Вардарски регион	23287	55390	7179	2890	8338	3501	10735	4886	12294	5420	9621	4187	7223	2805	Vardar Region
до 0.50 ха	10677	22756	2280	893	3075	1285	4208	1906	5251	2318	4430	1946	3512	1393	up to 0.50 ha
0.51 - 1,00 ха	4803	11772	1504	629	1905	803	2358	1107	2656	1210	1985	862	1364	526	0.51 - 1,00 ha
1.01 - 3,00 ха	5542	14743	2361	973	2377	1011	2962	1348	3106	1380	2367	1033	1570	579	1.01 - 3,00 ha
3.01 - 5,00 ха	1200	3321	535	210	549	232	660	286	691	291	479	196	407	164	3.01 - 5,00 ha
5.01 - 8,00 ха	555	1452	262	104	200	84	269	119	295	117	204	87	222	86	5.01 - 8,00 ha
8.01 - 10,00 ха	196	513	93	32	91	27	101	50	95	34	76	30	57	23	8.01 - 10,00 ha
над 10 ха	314	833	144	49	141	59	177	70	200	70	80	33	91	34	above 10 ha
Источен регион	27795	60364	5739	2166	7910	3191	11061	4806	14594	6276	11858	5141	9202	3775	East Region
до 0.50 ха	12466	23914	1707	649	2975	1198	4490	1940	6164	2651	4966	2089	3612	1462	up to 0.50 ha
0.51 - 1,00 ха	5306	11728	1148	431	1548	647	2132	924	2835	1245	2314	1008	1751	755	0.51 - 1,00 ha
1.01 - 3,00 ха	6974	16746	1848	714	2231	896	2945	1310	3916	1662	3197	1449	2609	1072	1.01 - 3,00 ha
3.01 - 5,00 ха	1720	4468	543	209	644	256	798	333	948	419	827	370	708	278	3.01 - 5,00 ha
5.01 - 8,00 ха	869	2320	302	105	375	142	451	193	477	200	383	152	332	131	5.01 - 8,00 ha
8.01 - 10,00 ха	183	485	80	25	46	20	96	43	117	47	63	27	83	32	8.01 - 10,00 ha
над 10 ха	277	703	111	33	91	32	149	63	137	52	108	46	107	45	above 10 ha



Табела 25. Членови на домаќинствата кои работат¹⁾ на индивидуалните земјоделски стопанства, според возраст и полTable 25. Households members who work at individual agricultural holdings¹⁾, by age and gender

	Земјоделски стопанства вкупно / Agricultural holdings Total	Лица вкупно / Persons total	до 25 години/ up to 25 years		25 - 34		35 - 44		45 - 54		55 - 64		65 години и повеќе/ 65 years and more		
			вкупно/ Total	жени/ Women	вкупно/ Total	жени/ Women	вкупно/ Total	жени/ Women	вкупно/ Total	жени/ Women	вкупно/ Total	жени/ Women	вкупно/ Total	жени/ Women	
Југозападен регион	21412	54568	6529	2699	8493	3829	11151	5450	11150	5224	8188	3926	9057	3821	Southwest Region
до 0.50 ха	11145	26443	2993	1266	3888	1775	5387	2634	5832	2777	4072	1954	4271	1854	up to 0.50 ha
0.51 - 1,00 ха	4782	12493	1546	643	2050	895	2521	1246	2459	1152	1837	894	2080	880	0.51 - 1,00 ha
1.01 - 3,00 ха	4382	12093	1457	580	1947	897	2485	1191	2254	1030	1811	860	2139	869	1.01 - 3,00 ha
3.01 - 5,00 ха	757	2390	348	149	392	169	511	257	418	188	325	151	396	156	3.01 - 5,00 ha
5.01 - 8,00 ха	238	768	111	39	136	61	183	87	112	47	101	48	125	42	5.01 - 8,00 ha
8.01 - 10,00 ха	45	156	27	5	28	12	28	15	33	12	15	7	25	10	8.01 - 10,00 ha
над 10 ха	63	225	47	17	52	20	36	20	42	18	27	12	21	10	above 10 ha
Југоисточен регион	25978	67003	9421	4126	11427	4940	13370	6120	14346	6482	10759	4892	7680	3127	Southeast Region
до 0.50 ха	9609	20686	2309	1001	3283	1399	4008	1864	4658	2072	3549	1564	2879	1144	up to 0.50 ha
0.51 - 1,00 ха	5652	14258	2024	858	2449	1066	2931	1336	3107	1433	2247	1022	1500	622	0.51 - 1,00 ha
1.01 - 3,00 ха	8789	25660	3991	1756	4520	1959	5178	2351	5330	2414	3957	1842	2684	1113	1.01 - 3,00 ha
3.01 - 5,00 ха	1483	4910	843	387	866	389	997	457	944	426	792	366	468	187	3.01 - 5,00 ha
5.01 - 8,00 ха	334	1152	196	98	238	101	210	90	229	104	155	73	124	51	5.01 - 8,00 ha
8.01 - 10,00 ха	56	184	29	13	36	13	27	13	40	17	34	15	18	7	8.01 - 10,00 ha
над 10 ха	55	153	29	13	35	13	19	9	38	16	25	10	7	3	above 10 ha
Пелагониски регион	27578	70866	9732	4392	10270	4642	12409	5819	14567	6448	11009	4989	12879	5560	Pelagonia Region
до 0.50 ха	10569	23916	2568	1148	2905	1322	3983	1911	5484	2493	4449	1991	4527	1961	up to 0.50 ha
0.51 - 1,00 ха	4159	9962	1258	549	1439	668	1774	829	1993	848	1609	767	1889	786	0.51 - 1,00 ha
1.01 - 3,00 ха	7853	21139	3183	1403	3241	1460	3820	1799	4121	1801	2913	1332	3861	1675	1.01 - 3,00 ha
3.01 - 5,00 ха	2817	8750	1505	714	1423	629	1556	703	1658	726	1111	483	1497	655	3.01 - 5,00 ha
5.01 - 8,00 ха	1405	4474	737	360	765	333	812	369	813	358	608	276	739	325	5.01 - 8,00 ha
8.01 - 10,00 ха	347	1126	211	98	191	89	203	97	216	89	142	65	163	59	8.01 - 10,00 ha
над 10 ха	428	1499	270	120	306	141	261	111	282	133	177	75	203	99	above 10 ha


Табела 25. Членови на домаќинствата кои работат¹⁾ на индивидуалните земјоделски стопанства, според возраст и пол

Table 25. Households members who work at individual agricultural holdings¹⁾, by age and gender

	Земјоделски стопанства вкупно / Agricultural holdings Total	Лица вкупно / Persons total	до 25 години/ up to 25 years		25 - 34		35 - 44		45 - 54		55 - 64		65 години и повеќе/ 65 years and more		
			вкупно/ Total	жени/ Women	вкупно/ Total	жени/ Women	вкупно/ Total	жени/ Women	вкупно/ Total	жени/ Women	вкупно/ Total	жени/ Women	вкупно/ Total	жени/ Women	
Полошки регион	25632	69307	10623	4037	11879	4769	15029	6895	13777	6267	9606	4336	8393	3044	Polog Region
до 0.50 ха	11517	28102	3932	1522	4738	1945	6134	2849	6088	2791	4005	1777	3205	1189	up to 0.50 ha
0.51 - 1,00 ха	6347	17479	2834	1031	2962	1168	3894	1785	3335	1506	2343	1079	2111	757	0.51 - 1,00 ha
1.01 - 3,00 ха	6298	18875	3040	1174	3267	1297	3919	1790	3533	1592	2641	1220	2475	888	1.01 - 3,00 ha
3.01 - 5,00 ха	987	3228	531	210	553	223	750	332	531	240	415	186	448	155	3.01 - 5,00 ha
5.01 - 8,00 ха	324	1074	183	69	250	95	192	81	206	102	138	50	105	36	5.01 - 8,00 ha
8.01 - 10,00 ха	78	261	57	12	45	17	64	25	44	17	33	12	18	6	8.01 - 10,00 ha
над 10 ха	81	288	46	19	64	24	76	33	40	19	31	12	31	13	above 10 ha
Североисточен регион	21631	47586	4892	1778	6853	2560	9083	3660	9991	4110	8665	3617	8102	3351	Northeast Region
до 0.50 ха	7194	14121	1163	426	1724	666	2729	1155	3448	1453	2835	1194	2222	965	up to 0.50 ha
0.51 - 1,00 ха	3923	8141	835	277	1165	377	1599	601	1743	670	1461	587	1338	539	0.51 - 1,00 ha
1.01 - 3,00 ха	6773	15541	1717	627	2404	921	2971	1187	3036	1244	2717	1113	2696	1094	1.01 - 3,00 ha
3.01 - 5,00 ха	2182	5586	696	250	821	326	1034	424	1056	441	934	403	1045	427	3.01 - 5,00 ha
5.01 - 8,00 ха	1010	2659	287	121	447	168	478	196	457	195	472	219	518	204	5.01 - 8,00 ha
8.01 - 10,00 ха	231	644	85	33	110	38	133	51	98	42	100	41	118	47	8.01 - 10,00 ha
над 10 ха	318	894	109	44	182	64	139	46	153	65	146	60	165	75	above 10 ha
Скопски регион	19065	45985	5686	2088	7171	2715	8514	3573	9441	4102	8211	3415	6962	2479	Skopje Region
до 0.50 ха	10325	22645	2281	869	3091	1221	4194	1805	4914	2155	4393	1861	3772	1396	up to 0.50 ha
0.51 - 1,00 ха	3626	9004	1197	456	1436	543	1661	691	1851	808	1608	666	1251	436	0.51 - 1,00 ha
1.01 - 3,00 ха	3811	10437	1550	540	1857	687	1884	791	2022	873	1670	673	1454	493	1.01 - 3,00 ha
3.01 - 5,00 ха	773	2266	322	118	451	156	457	175	388	167	343	143	305	99	3.01 - 5,00 ha
5.01 - 8,00 ха	332	1017	185	52	216	70	209	71	158	59	124	46	125	40	5.01 - 8,00 ha
8.01 - 10,00 ха	76	241	75	29	34	10	41	16	44	19	31	10	16	3	8.01 - 10,00 ha
над 10 ха	122	375	76	24	86	28	68	24	64	21	42	16	39	12	above 10 ha

¹⁾ Вклучени се сите лица кои вршат земјоделски активности на индивидуалните земјоделски стопанства, независно од бројот на работни часови и без оглед дали земјоделските активности се нивна единствена активност главна, дополнителна или повремена активност

¹⁾ They are Included all persons who do agricultural activities on the individual agricultural holdings, irrespective of the number of working hours and the kind of agricultural activities, are they only activity, principal, supplementary or occasional activity



Табела 26. Членови на домаќинствата кои работат¹⁾ на индивидуалните земјоделски стопанства, според бројот на работните часови на земјоделското стопанство

Table 26. Households members who work at individual agricultural holdings¹⁾, by working hours

	Лица вкупно / Persons total	до 50 часови / up to 50 hours		51 - 349		350 - 449		450 - 899		900 - 1349		1350 - 1800		над 1800 часови / 1800 hours and more		
		вкупно / Total	жени / Women	вкупно / Total	жени / Women	вкупно / Total	жени / Women	вкупно / Total	жени / Women	вкупно / Total	жени / Women	вкупно / Total	жени / Women	вкупно / Total	жени / Women	
Република Македонија	471069	16565	8854	107465	51132	26836	12522	111385	50554	87259	35839	53586	20630	67973	22795	Republic of Macedonia
до 0.50 ха	182583	10526	5594	57974	26651	12795	5697	45798	19874	30346	12170	14160	5304	10984	3809	up to 0.50 ha
0.51 - 1,00 ха	94837	2845	1503	21966	10528	6057	2875	24876	11177	18569	7325	10355	3795	10169	3415	0.51 - 1,00 ha
1.01 - 3,00 ха	135234	2488	1364	21454	10819	6196	2997	30387	14310	27231	11352	19538	7582	27940	9539	1.01 - 3,00 ha
3.01 - 5,00 ха	34919	458	255	3873	2042	1166	625	6397	3210	6849	3019	5639	2247	10537	3513	3.01 - 5,00 ha
5.01 - 8,00 ха	14916	158	93	1376	708	409	219	2584	1280	2828	1296	2514	1094	5047	1566	5.01 - 8,00 ha
8.01 - 10,00 ха	3610	29	14	339	144	82	40	599	315	665	302	580	248	1316	391	8.01 - 10,00 ha
над 10 ха	4970	61	31	483	240	131	69	744	388	771	375	800	360	1980	562	above 10 ha
Вардарски регион	55390	3326	1770	16965	7762	3558	1552	12687	5506	8889	3757	5447	2021	4518	1321	Vardar Region
до 0.50 ха	22756	2244	1180	9506	4204	1657	677	4698	1957	2635	1035	1231	453	785	235	up to 0.50 ha
0.51 - 1,00 ха	11772	555	310	3704	1730	905	418	3106	1345	1916	800	973	357	613	177	0.51 - 1,00 ha
1.01 - 3,00 ха	14743	397	212	2918	1417	786	357	3676	1658	3094	1332	2107	811	1765	537	1.01 - 3,00 ha
3.01 - 5,00 ха	3321	83	40	454	215	131	63	676	317	693	333	625	219	659	192	3.01 - 5,00 ha
5.01 - 8,00 ха	1452	23	14	189	102	42	23	296	130	314	139	265	96	323	93	5.01 - 8,00 ha
8.01 - 10,00 ха	513	8	4	77	34	14	4	89	39	106	54	100	35	119	26	8.01 - 10,00 ha
над 10 ха	833	16	10	117	60	23	10	146	60	131	64	146	50	254	61	above 10 ha
Источен регион	60364	3733	2108	17280	8020	3522	1611	13708	6151	9460	3628	5682	2060	6979	1777	East Region
до 0.50 ха	23914	2464	1366	9947	4363	1681	696	5198	2059	2671	932	1122	362	831	211	up to 0.50 ha
0.51 - 1,00 ха	11728	633	358	3321	1605	722	331	3022	1360	2031	731	1067	381	932	244	0.51 - 1,00 ha
1.01 - 3,00 ха	16746	476	277	3179	1624	836	413	3918	1925	3321	1317	2217	807	2799	740	1.01 - 3,00 ha
3.01 - 5,00 ха	4468	92	63	500	270	165	108	940	486	847	373	734	278	1190	287	3.01 - 5,00 ha
5.01 - 8,00 ха	2320	36	25	229	105	76	42	446	220	403	182	367	163	763	186	5.01 - 8,00 ha
8.01 - 10,00 ха	485	15	7	45	22	15	8	75	41	83	43	68	25	184	48	8.01 - 10,00 ha
над 10 ха	703	17	12	59	31	27	13	109	60	104	50	107	44	280	61	above 10 ha

Табела 26. Членови на домаќинствата кои работат¹⁾ на индивидуалните земјоделски стопанства, според бројот на работните часови на земјоделското стопанство

Table 26. Households members who work at individual agricultural holdings¹⁾, by working hours

	Лица вкупно / Persons total	до 50 часови / up to 50 hours		51 - 349		350 - 449		450 - 899		900 - 1349		1350 - 1800		над 1800 часови / 1800 hours and more		
		вкупно / Total	жени / Women	вкупно / Total	жени / Women	вкупно / Total	жени / Women	вкупно / Total	жени / Women	вкупно / Total	жени / Women	вкупно / Total	жени / Women	вкупно / Total	жени / Women	
Југозападен регион	54568	1365	744	12849	6382	3932	1945	17130	8227	10762	4692	5080	1877	3450	1082	Southwest Region
до 0.50 ха	26443	940	516	7447	3616	2132	1036	8274	3894	4712	2047	1877	781	1061	370	up to 0.50 ha
0.51 - 1,00 ха	12493	232	124	2687	1359	919	466	4119	1947	2613	1138	1211	446	712	230	0.51 - 1,00 ha
1.01 - 3,00 ха	12093	145	73	2186	1146	712	356	3869	1937	2646	1130	1501	471	1034	314	1.01 - 3,00 ha
3.01 - 5,00 ха	2390	36	25	405	209	132	72	607	309	519	241	324	114	367	100	3.01 - 5,00 ha
5.01 - 8,00 ха	768	11	6	78	34	26	9	178	94	194	92	115	51	166	38	5.01 - 8,00 ha
8.01 - 10,00 ха	156	1	-	26	7	2	-	32	19	32	22	27	7	36	6	8.01 - 10,00 ha
над 10 ха	225	-	-	20	11	9	6	51	27	46	22	25	7	74	24	above 10 ha
Југоисточен регион	67003	1300	682	8649	4192	2171	1003	12443	5765	12420	5730	10272	4793	19748	7522	Southeast Region
до 0.50 ха	20686	971	506	5174	2399	1060	467	5198	2306	4080	1722	2200	941	2003	703	up to 0.50 ha
0.51 - 1,00 ха	14258	205	112	1685	835	489	234	2898	1365	3002	1367	2448	1118	3531	1306	0.51 - 1,00 ha
1.01 - 3,00 ха	25660	109	58	1581	834	528	246	3675	1753	4401	2157	4638	2251	10728	4136	1.01 - 3,00 ha
3.01 - 5,00 ха	4910	11	4	161	90	68	42	516	261	746	376	766	380	2642	1059	3.01 - 5,00 ha
5.01 - 8,00 ха	1152	3	2	36	28	17	9	118	61	142	85	177	81	659	251	5.01 - 8,00 ha
8.01 - 10,00 ха	184	-	-	7	2	1	1	21	13	32	12	18	11	105	39	8.01 - 10,00 ha
над 10 ха	153	1	-	5	4	8	4	17	6	17	11	25	11	80	28	above 10 ha
Пелагониски регион	70866	1115	579	8967	4506	2472	1206	13173	6265	14531	6646	11366	5272	19242	7376	Pelagonia Region
до 0.50 ха	23916	618	320	4762	2294	1238	567	5685	2589	5352	2392	3120	1372	3141	1292	up to 0.50 ha
0.51 - 1,00 ха	9962	182	94	1486	731	425	202	2118	981	2171	957	1481	632	2099	850	0.51 - 1,00 ha
1.01 - 3,00 ха	21139	230	113	1915	1046	522	278	3480	1687	4236	1924	3854	1776	6902	2646	1.01 - 3,00 ha
3.01 - 5,00 ха	8750	55	33	510	275	177	97	1078	552	1619	790	1599	774	3712	1389	3.01 - 5,00 ha
5.01 - 8,00 ха	4474	22	15	208	119	68	39	515	281	750	380	860	455	2051	732	5.01 - 8,00 ha
8.01 - 10,00 ха	1126	5	3	33	14	16	5	149	80	188	88	193	113	542	194	8.01 - 10,00 ha
над 10 ха	1499	3	1	53	27	26	18	148	95	215	115	259	150	795	273	above 10 ha



Табела 26. Членови на домаќинствата кои работат¹⁾ на индивидуалните земјоделски стопанства, според бројот на работните часови на земјоделското стопанство

Table 26. Households members who work at individual agricultural holdings¹⁾, by working hours

	Лица вкупно / Persons total	до 50 часови / up to 50 hours		51 - 349		350 - 449		450 - 899		900 - 1349		1350 - 1800		над 1800 часови / 1800 hours and more		
		вкупно / Total	жени / Women	вкупно / Total	жени / Women	вкупно / Total	жени / Women	вкупно / Total	жени / Women	вкупно / Total	жени / Women	вкупно / Total	жени / Women	вкупно / Total	жени / Women	
Полошки регион	69307	2453	1292	20121	10116	5451	2640	20217	8948	12373	4215	5460	1384	3232	753	Polog Region
до 0.50 ха	28102	1528	816	9894	4739	2278	1054	7671	3322	4188	1466	1667	441	876	235	up to 0.50 ha
0.51 - 1,00 ха	17479	467	224	4963	2513	1511	748	5391	2347	3187	1033	1301	309	659	152	0.51 - 1,00 ha
1.01 - 3,00 ха	18875	409	220	4417	2389	1397	702	5797	2611	3894	1336	1876	472	1085	231	1.01 - 3,00 ha
3.01 - 5,00 ха	3228	30	21	569	331	196	100	925	450	751	258	401	104	356	82	3.01 - 5,00 ha
5.01 - 8,00 ха	1074	13	8	179	97	50	28	304	159	244	78	147	31	137	32	5.01 - 8,00 ha
8.01 - 10,00 ха	261	-	-	51	21	11	6	74	32	59	16	32	9	34	5	8.01 - 10,00 ha
над 10 ха	288	6	3	48	26	8	2	55	27	50	28	36	18	85	16	above 10 ha
Североисточен регион	47586	1763	951	11245	4967	2556	1083	10488	4626	8807	3506	5453	1912	7274	2031	Northeast Region
до 0.50 ха	14121	805	406	4426	1899	918	373	3272	1305	2344	1004	1124	422	1232	450	up to 0.50 ha
0.51 - 1,00 ха	8141	325	161	2100	852	499	188	1954	813	1492	500	845	280	926	257	0.51 - 1,00 ha
1.01 - 3,00 ха	15541	508	311	3317	1477	803	351	3397	1571	3025	1163	1968	649	2523	664	1.01 - 3,00 ha
3.01 - 5,00 ха	5586	92	54	919	478	215	99	1114	563	1141	476	841	285	1264	316	3.01 - 5,00 ha
5.01 - 8,00 ха	2659	26	15	310	169	84	48	500	237	548	258	416	174	775	202	5.01 - 8,00 ha
8.01 - 10,00 ха	644	-	-	65	34	16	11	106	59	111	47	110	39	236	62	8.01 - 10,00 ha
над 10 ха	894	7	4	108	58	21	13	145	78	146	58	149	63	318	80	above 10 ha
Скопски регион	45985	1510	728	11389	5187	3174	1482	11539	5066	10017	3665	4826	1311	3530	933	Skopje Region
до 0.50 ха	22645	956	484	6818	3137	1831	827	5802	2442	4364	1572	1819	532	1055	313	up to 0.50 ha
0.51 - 1,00 ха	9004	246	120	2020	903	587	288	2268	1019	2157	799	1029	272	697	199	0.51 - 1,00 ha
1.01 - 3,00 ха	10437	214	100	1941	886	612	294	2575	1168	2614	993	1377	345	1104	271	1.01 - 3,00 ha
3.01 - 5,00 ха	2266	59	15	355	174	82	44	541	272	533	172	349	93	347	88	3.01 - 5,00 ha
5.01 - 8,00 ха	1017	24	8	147	54	46	21	227	98	233	82	167	43	173	32	5.01 - 8,00 ha
8.01 - 10,00 ха	241	-	-	35	10	7	5	53	32	54	20	32	9	60	11	8.01 - 10,00 ha
над 10 ха	375	11	1	73	23	9	3	73	35	62	27	53	17	94	19	above 10 ha

¹⁾ Вклучени се сите лица кои вршат земјоделски активности на индивидуалните земјоделски стопанства, независно од бројот на работни часови и без оглед дали земјоделските активности се нивна единствена активност, главна, дополнителна или повремена активност

¹⁾ They are Included all persons who do agricultural activities on the individual agricultural holdings, irrespective of the number of working hours and the kind of agricultural activities, are they only activity, principal, supplementary or occasional activity

Табела 27. Членови на домаќинствата кои работат¹⁾ на индивидуалните земјоделски стопанства, според претежна дејност

Table 27. Households members who work¹⁾ at individual agricultural holdings by main activity

	Вкупно / Total	Одгледување посеви и насади / Growing of crops	Одгледување животни / Farming of animals	Одгледување на посеви комбинирани со одгледување на животни / Growing of crops combined with farming of animals	Земјоделски услуги / Agricultural service activities	Лов и одгледување дивеч / Hunting and game propagation	Одгледување и користење шуми / Forestry and logging	Улов и одгледување на риби / Fishing and fish farming	
Република Македонија	471069	260780	17524	179843	10864	312	1464	282	Republic of Macedonia
до 0.50 ха	182583	124642	7395	45495	4024	113	787	127	up to 0.50 ha
0.51 - 1,00 ха	94837	53895	2643	35522	2412	47	264	54	0.51 - 1,00 ha
1.01 - 3,00 ха	135234	62844	4652	64044	3218	100	304	72	1.01 - 3,00 ha
3.01 - 5,00 ха	34919	12603	1536	19938	745	28	55	14	3.01 - 5,00 ha
5.01 - 8,00 ха	14916	4485	781	9317	288	13	21	11	5.01 - 8,00 ha
8.01 - 10,00 ха	3610	994	203	2323	68	7	14	1	8.01 - 10,00 ha
над 10 ха	4970	1317	314	3204	109	4	19	3	above 10 ha
Вардарски регион	55390	42012	1424	10624	1164	28	102	36	Vardar Region
до 0.50 ха	22756	18964	822	2425	463	8	50	24	up to 0.50 ha
0.51 - 1,00 ха	11772	9642	124	1777	206	7	14	2	0.51 - 1,00 ha
1.01 - 3,00 ха	14743	10305	257	3767	366	9	31	8	1.01 - 3,00 ha
3.01 - 5,00 ха	3321	1833	112	1281	89	1	5	-	3.01 - 5,00 ha
5.01 - 8,00 ха	1452	702	47	673	25	1	2	2	5.01 - 8,00 ha
8.01 - 10,00 ха	513	213	24	271	5	-	-	-	8.01 - 10,00 ha
над 10 ха	833	353	38	430	10	2	-	-	above 10 ha
Источен регион	60364	29695	2874	26662	739	30	335	29	East Region
до 0.50 ха	23914	15315	1266	6836	293	11	182	11	up to 0.50 ha
0.51 - 1,00 ха	11728	5955	424	5155	124	5	60	5	0.51 - 1,00 ha
1.01 - 3,00 ха	16746	6314	743	9382	226	4	68	9	1.01 - 3,00 ha
3.01 - 5,00 ха	4468	1252	237	2897	64	3	15	-	3.01 - 5,00 ha
5.01 - 8,00 ха	2320	575	138	1574	21	5	4	3	5.01 - 8,00 ha
8.01 - 10,00 ха	485	113	28	335	3	1	4	1	8.01 - 10,00 ha
над 10 ха	703	171	38	483	8	1	2	-	above 10 ha



Табела 27. Членови на домаќинствата кои работат¹⁾ на индивидуалните земјоделски стопанства, според претежна дејност
Table 27. Households members who work¹⁾ at individual agricultural holdings by main activity

	Вкупно / Total	Одгледување посеви и насади / Growing of crops	Одгледување животни / Farming of animals	Одгледување на посеви комбинирани со одгледување на животни / Growing of crops combined with farming of animals	Земјоделски услуги / Agricultural service activities	Лов и одгледување дивеч / Hunting and game propagation	Одгледување и користење шуми / Forestry and logging	Улов и одгледување на риби / Fishing and fish farming	
Југозападен регион	54568	25014	2208	25369	1674	51	216	36	Southwest Region
до 0.50 ха	26443	14778	1121	9781	585	24	133	21	up to 0.50 ha
0.51 - 1,00 ха	12493	5284	411	6272	468	10	40	8	0.51 - 1,00 ha
1.01 - 3,00 ха	12093	4049	476	7031	484	12	35	6	1.01 - 3,00 ha
3.01 - 5,00 ха	2390	657	123	1508	91	5	6	-	3.01 - 5,00 ha
5.01 - 8,00 ха	768	168	50	513	35	-	1	1	5.01 - 8,00 ha
8.01 - 10,00 ха	156	26	12	114	3	-	1	-	8.01 - 10,00 ha
над 10 ха	225	52	15	150	8	-	-	-	above 10 ha
Југоисточен регион	67003	42336	1369	22473	717	19	68	21	Southeast Region
до 0.50 ха	20686	16482	519	3410	225	8	37	5	up to 0.50 ha
0.51 - 1,00 ха	14258	9633	195	4262	153	2	9	4	0.51 - 1,00 ha
1.01 - 3,00 ха	25660	13721	459	11170	280	5	14	11	1.01 - 3,00 ha
3.01 - 5,00 ха	4910	2000	116	2747	41	2	3	1	3.01 - 5,00 ha
5.01 - 8,00 ха	1152	392	48	697	12	1	2	-	5.01 - 8,00 ha
8.01 - 10,00 ха	184	50	17	110	3	1	3	-	8.01 - 10,00 ha
над 10 ха	153	58	15	77	3	-	-	-	above 10 ha
Пелагониски регион	70866	41206	2196	26608	667	26	133	30	Pelagonia Region
до 0.50 ха	23916	19452	854	3277	257	8	61	7	up to 0.50 ha
0.51 - 1,00 ха	9962	6627	255	2950	98	2	22	8	0.51 - 1,00 ha
1.01 - 3,00 ха	21139	10075	566	10268	171	9	39	11	1.01 - 3,00 ha
3.01 - 5,00 ха	8750	3082	257	5310	84	6	10	1	3.01 - 5,00 ha
5.01 - 8,00 ха	4474	1327	151	2963	32	-	-	1	5.01 - 8,00 ha
8.01 - 10,00 ха	1126	302	40	775	7	1	1	-	8.01 - 10,00 ha
над 10 ха	1499	341	73	1065	18	-	-	2	above 10 ha

Табела 27. Членови на домаќинствата кои работат¹⁾ на индивидуалните земјоделски стопанства, според претежна дејностTable 27. Households members who work¹⁾ at individual agricultural holdings by main activity

	Вкупно / Total	Одгледување посеви и насади / Growing of crops	Одгледување животни / Farming of animals	Одгледување на посеви комбинирани со одгледување на животни / Growing of crops combined with farming of animals	Земјоделски услуги / Agricultural service activities	Лов и одгледување дивеч / Hunting and game propagation	Одгледување и користење шуми / Forestry and logging	Улов и одгледување на риби / Fishing and fish farming	
Полошки регион	69307	32411	2146	30641	3626	80	328	75	Polog Region
до 0.50 ха	28102	16689	834	9033	1272	31	204	39	up to 0.50 ha
0.51 - 1,00 ха	17479	7771	501	8100	1031	13	52	11	0.51 - 1,00 ha
1.01 - 3,00 ха	18875	6714	606	10352	1099	26	62	16	1.01 - 3,00 ha
3.01 - 5,00 ха	3228	856	119	2090	143	6	6	8	3.01 - 5,00 ha
5.01 - 8,00 ха	1074	263	44	709	53	2	2	1	5.01 - 8,00 ha
8.01 - 10,00 ха	261	65	13	166	16	1	-	-	8.01 - 10,00 ha
над 10 ха	288	53	29	191	12	1	2	-	above 10 ha
Североисточен регион	47586	21702	3201	21522	961	29	142	29	Northeast Region
до 0.50 ха	14121	8079	836	4850	279	6	66	5	up to 0.50 ha
0.51 - 1,00 ха	8141	4031	425	3509	136	3	27	10	0.51 - 1,00 ha
1.01 - 3,00 ха	15541	6587	1090	7503	313	14	28	6	1.01 - 3,00 ha
3.01 - 5,00 ха	5586	1985	451	2993	145	2	6	4	3.01 - 5,00 ha
5.01 - 8,00 ха	2659	707	263	1625	51	3	7	3	5.01 - 8,00 ha
8.01 - 10,00 ха	644	128	54	439	21	1	1	-	8.01 - 10,00 ha
над 10 ха	894	185	82	603	16	-	7	1	above 10 ha
Скопски регион	45985	26404	2106	15944	1316	49	140	26	Skopje Region
до 0.50 ха	22645	14883	1143	5883	650	17	54	15	up to 0.50 ha
0.51 - 1,00 ха	9004	4952	308	3497	196	5	40	6	0.51 - 1,00 ha
1.01 - 3,00 ха	10437	5079	455	4571	279	21	27	5	1.01 - 3,00 ha
3.01 - 5,00 ха	2266	938	121	1112	88	3	4	-	3.01 - 5,00 ha
5.01 - 8,00 ха	1017	351	40	563	59	1	3	-	5.01 - 8,00 ha
8.01 - 10,00 ха	241	97	15	113	10	2	4	-	8.01 - 10,00 ha
над 10 ха	375	104	24	205	34	-	8	-	above 10 ha

¹⁾ Вклучени се сите лица кои вршат земјоделски активности на индивидуалните земјоделски стопанства, независно од бројот на работни часови и без оглед дали земјоделските активности се нивна единствена активност, главна, дополнителна или повремена активност

¹⁾ They are Included all persons who do agricultural activities on the individual agricultural holdings, irrespective of the number of working hours and the kind of agricultural activities, are they only activity, principal, supplementary or occasional activity

