


## **Popis poljoprivrede 2010**

### **STRUKTURA POLJOPRIVREDNIH GAZDINSTAVA**

### **Agricultural Census 2010**

### **STRUCTURE OF AGRICULTURAL HOLDINGS**



### **KLJUČNE VARIJABLE - ZEMLJIŠNI I STOČNI FOND**

### **KEY VARIABLES - LAND AND LIVESTOCK RESOURCES**

Podaci po opštinama  
Data by municipalities







**CRNA GORA**  
**Zavod za statistiku**  
**MONTENEGRO**  
**Statistical Office**

**Popis poljoprivrede 2010**

**STRUKTURA POLJOPRIVREDNIH  
GAZDINSTAVA**

**Agricultural Census 2010**

**STRUCTURE OF AGRICULTURAL  
HOLDINGS**

**KLJUČNE VARIJABLE – ZEMLJIŠNI I STOČNI  
FOND**

**KEY VARIABLES – LAND AND LIVESTOCK  
RESOURCES**

**Podaci po opštinama**

**Data by municipalities**

**1**

**Podgorica, mart 2011.**

**Izdaje:**

Zavod za statistiku Crne Gore  
IV Proleterske 2, Podgorica

**Za izdavača:**

mr Gordana Radojević, Direktor

**Pripremila Radna grupa:**

Dragan Peković, rukovodilac  
Natasa Vojinović, Jelena Aprcović,  
Branka Raičević, Tanja Radinović,  
Radmila Šišević i Rena Lazović

**Prevod:**

Katarina Bigović

**Published by**

Statistical Office of Montenegro  
IV Proleterske 2, Podgorica

**For the publisher:**

Gordana Radojevic, M.S., Director

**Prepared by the working group:**

Dragan Pekovic, group leader  
Natasa Vojinovic, Jelena Aprcovic,  
Branka Raicevic, Tanja Radinovic,  
Radmila Sisevic i Rena Lazovic

**Translated by:**

Katarina Bigovic

**Štampa :**

Tiraž: 500 primjeraka

**Printed by:**

Print run: 500 copies

## SADRŽAJ

<b>Predgovor .....</b>	<b>3</b>
<b>Uvod.....</b>	<b>7</b>
<b>Metodološka pojašnjenja .....</b>	<b>9</b>
Svrha i sadržaj Popisa poljoprivrede 2010 .....	9
Kritični momenat popisa .....	9
Jedinice koje se popisuju .....	9
Pravni osnov .....	10
Obrasci i uputstva korišćeni u popisu Poljoprivrede .....	11
Terenski rad .....	12
Kontrola kvaliteta i obuhvata .....	13
Osnovne definicija i druga objašnjenja .....	14
Definicije i objašnjenja po poglavljima .....	15
<b>Komentar .....</b>	<b>44</b>
Poljoprivredna gazdinstva .....	44
Zemljišni fond .....	47
Stočni fond.....	56
<b>Tabelarni pregled – Struktura porodičnih poljoprivrednih gazdinstava po opštinama ....</b>	<b>92</b>
<b>Prilog : Popisni obrasci.....</b>	<b>265</b>

## CONTENTS

<b>Preface .....</b>	<b>4</b>
<b>Introduction .....</b>	<b>8</b>
<b>Methodological explanations .....</b>	<b>27</b>
Purpose and contents of Census of Agriculture 2010 .....	27
Reference moment of the census .....	27
Enumeration units .....	27
Legal basis .....	28
Forms and guidelines used in the Census of Agriculture .....	29
Field work .....	30
Quality and coverage control .....	31
Main definitions and other explanations .....	32
Definitions and explanations by chapters ..	33
<b>Comment.....</b>	<b>67</b>
Agricultural holdings.....	67
Land resources .....	70
Livestock .....	79
<b>Table review - Structure of Family Agricultural Holdings by Municipalities .....</b>	<b>92</b>
<b>Annex: Census forms.....</b>	<b>265</b>



## ***PREDGOVOR***

**Ključne varijable - zemljišni i stočni fond** naslov je prve od predviđenih pet publikacija koje izdaje Zavod za statistiku – MONSTAT, nakon sprovedenog Popisa poljoprivrede. Ova publikacija sadrži pregled rezultata zemljišnog i stočnog fonda, iz Popisa poljoprivrede, koji je sproveden u junu 2010.godine.

Rezultati su dati zbirno na nivou države za porodična poljoprivredna gazdinstva i poslovne subjekte i data je detaljnija struktura porodičnih poljoprivrednih gazdinstva po opštinama.

Ova publikacija sadrži metodološka objašnjenja, kratke komentare, grafičke i tabelarne preglede u vezi sa podacima iz upitnika korišćenih u Popisu poljoprivrede. Metodološka objašnjenja opisuju metode i izvore za prikupljanje podataka, a grafikoni i tabele sadrže podatke o korišćenom poljoprivrednom zemljištu i stočnom fondu.

Podaci pokazuju trenutnu situaciju u oblasti poljoprivrede i biće osnova za buduća godišnja statistička istraživanja u ovoj oblasti, a služiće i za potrebe države Crne Gore za pristupanje određenim fondovima Evropske Unije.

Popis poljoprivrede je finansiran i podržan preko Midas projekta (Projekat institucionalnog razvoja i jačanja poljoprivrede Crne Gore), u saradnji sa predstavnicima Svjetske Banke, Ministarstva poljoprivrede šumarstva i vodoprivrede, Ministarstva Finansija i drugih relevantnih institucija.

Takođe, u pripremi i sprovođenju popisa poljoprivrede, kao i u pripremi ove publikacije, Zavod za statistiku imao je ekspertsku pomoć Eurostata i FAO i koristim priliku da se svima zahvalim.

Direktorica

Podgorica, mart 2011. godine

mr Gordana Radojević,

## Preface

**Key variables – land and livestock resources** is the first title among five envisaged publications issued by the Statistical Office of Montenegro – MONSTAT after the conducted Census of Agriculture. This publication comprises the review of results on land and livestock from the Census of Agriculture conducted in June 2010. Other publications are to be published successively until the end of 2011.

Presented results are aggregated at the level of country for family agricultural holdings and business entities, and more detailed structure of family agricultural holdings by municipalities is provided.

The publication includes methodological explanations, short comments, charts, and tables related to the data from questionnaires used in the Census of Agriculture. Methodological explanations describe methods and data collection sources, while charts and tables contain the data on utilised agricultural land and livestock.

The data present the current situation in the area of agriculture and they are the basis for future annual statistical surveys in this area, and they will serve also for the needs of Montenegro to access the European Union funds.

The Census of Agriculture is financed and supported by MIDAS project (Montenegro Institutional Development and Agricultural Strengthening project), in cooperation with the representatives of World Bank, Ministry of Agriculture, Forestry, and Water Management, Ministry of Finance, and other relevant institutions.

Also, Statistical Office of Montenegro has received the EUROSTAT and FAO expert assistance within preparation and conducting the Census of Agriculture, as well as in the preparation of this publication, and I would like to express my gratitude to all.

Podgorica, March 2011

Gordana Radojevic, Director



## UVOD

Popis poljoprivrede je jedna od najvećih statističkih operacija prikupljanja, obrade i diseminacije podataka o strukturi poljoprivrede i osnovno istraživanje koje obezbjeđuje tačne, pouzdane i međunarodno uporedive podatke za sva redovna istraživanja u oblasti statistike poljoprivrede. Podaci će se koristiti za sagledavanje stanja i praćenje različitih trendova u oblasti poljoprivrede.

Raniji popisi poljoprivrede na bivšoj teritoriji Jugoslavije svodili su se uglavnom na popise stoke, a vršeni su uz popise stanovništva. Tradicija popisa datira još iz 18. vijeka u onim oblastima gdje je bila austrougarska vlast (srez Kotorski i Hercegovski), ali u Kraljevini Crnoj Gori nije vršen statistički popis stoke.

U periodu od 1918.-1941. izvršen je popis stoke 1921. i opšti popis poljoprivrede 1931. godine, ali zbog nacionalno revolucionarnog vrenja obrada podataka je sporo vršena.

U periodu od 1945.-2007.godine vršeni su sledeći popisi stoke - 1949, 1950, 1951, 1952, 1953 i 1960. godine opšti popis poljoprivrede i sadržao je 111 pitanja o poljoprivredi.

Podaci o poljoprivredi su prikupljani i Popisom stanovništva, stanova i domaćinstava, a posljednji je sproveden 2003.godine gdje je bilo svega 16 pitanja o poljoprivredi. Ipak, iz razloga ograničenog broja pitanja o poljoprivredi, ovi podaci ne mogu obezbijediti kompletne i uporedive podatke o strukturi poljoprivrednih gazdinstava u Crnoj Gori.

U skladu sa Zakonom o sprovođenju Popisa poljoprivrede 2010. („Sl. list CG“, br.54/09, 14/10), u Crnoj Gori sproveden je sveobuhvatan popis poljoprivrede metodom od „vrata do vrata“. Kao osnova za harmonizaciju sa EU uzeti su novi zakonski okviri koji se odnose na Popis poljoprivrede 2010. godine: Regulativa (EC) broj 1166/2008 Evropskog parlamenta i Savjeta po pitanju istraživanja strukture farmi i istraživanja metoda poljoprivredne proizvodnje, kojom se povlači regulativa savjeta (EEC) 571/88 za nadzor strukture farmi; Priručnik o implementaciji FSS i SAPM definicija; Priručnik za tipologiju i Preporuke za Popis poljoprivrede 2010 (FAO).

## INTRODUCTION

Census of Agriculture is one of the largest statistical operations of collecting, processing and disseminating data on the agricultural structure, and a basic survey providing accurate, reliable and internationally comparable data for all regular surveys in the domain of statistics of agriculture. The data are to be used for describing the state, and for monitoring different trends in the area of agriculture.

Previous censuses of agriculture at the ex-Yugoslavia territory referred mainly to the censuses of livestock, and were conducted together with the censuses of population. The census tradition dates from the 18<sup>th</sup> century in the areas under Austro-Hungarian Monarchy (Kotor and Herceg Novi county), but there was no statistical census of livestock in the Kingdom of Montenegro.

Within the period from 1918 to 1941 the census of livestock was conducted in 1921, and general Census of Agriculture in 1931, but because of national revolutionary turmoil the data processing had been slowly conducted.

The period 1945-2007 had the following censuses of livestock - 1949, 1950, 1951, 1952, 1953, and 1960 the general Census of Agriculture containing 111 questions on agriculture.

The data on agriculture were collected with the Census of Population, Dwellings, and Households, and the last one was conducted in 2003 having only 16 questions on agriculture. Still, for reasons of limited number of questions on agriculture, these data cannot provide complete and comparable data on Montenegro agricultural holding structure.

In accordance with the Law on Conducting the Census of Agriculture 2010 (Official Gazette of Montenegro 54/09 and 14/10) a comprehensive census of agriculture was conducted in Montenegro using the *door-to-door* method. As the basis for harmonisation with the EU standards, new legal frameworks referred to the Census of Agriculture 2010 were used: Regulation (EC) No 1166/2008 of the European Parliament and of the Council of 19 November 2008 on farm structure surveys, and the survey on agricultural production methods and repealing Council Regulation (EEC) No 571/88; Handbook on implementing FSS and SAPM definitions; Handbook for typology; and FAO Recommendations for Census of Agriculture 2010.

## METODOLOŠKA POJAŠNJENJA

### SVRHA I SADRŽAJ POPISA POLJOPRIVREDE 2010

Popis poljoprivrede je jedini dobar osnov za izradu registara gazdinstava. Registar gazdinstava je jedini valjan okvir za uzimanje uzorka za sva redovna statistička istraživanja u oblasti poljoprivrede. Rezultati Popisa biće pokazatelj preko kojeg će državna i lokalna vlast moći tačnije definisati probleme poljoprivredne djelatnosti i u skladu s tim planirati i donositi odgovarajuće odluke i preduzeti odgovarajuće mjere za razvoj, kako na lokalnom, tako i na državnom nivou.

Osnovni rezultati Popisa su podaci o:

1. Zemljišnom fondu
2. Stočnom fondu
3. Poljoprivrednoj proizvodnji
4. Agrotehničkim mjerama
5. Objektima u gazdinstvu
6. Organskoj poljoprivredi
7. Poljoprivrednoj mehanizaciji i opremi
8. Licima koja obavljaju poljoprivrednu proizvodnju
9. Drugim korisnim aktivnostima vezanim za gazdinstvo.

Osnovni cilj Popisa je da se obezbijede tačni, sveobuhvatni i međunarodno uporedivi podaci o broju poljoprivrednih gazdinstava, površini ukupno korišćenog zemljišta u poljoprivredi, stočnom fondu po vrstama i kategorijama, agrotehničkim mjerama, poljoprivrednoj mehanizaciji i opremi i dr. Sve korišćene definicije su u skladu sa preporukama Eurostata i FAO.

### KRITIČNI MOMENAT POPISA

Podaci u popisnim obrascima upisani su prema stanju na dan 31.05.2010. u 24 časa, tj. 01.06.2010. godine u 00 časova. Ovaj vremenski presjek zove se „kritični momenat Popisa”.

Na određena pitanja, u popisnim obrascima upisani su podaci za period od jedne godine prije sprovođenja Popisa, odnosno od 01.06.2009. do 31.05.2010.

### JEDINICE KOJE SE POPISUJU – PREDMET POPISA

Popisom su obuhvaćene sljedeće izvještajne jedinice:

- Porodična poljoprivredna gazdinstva, bez obzira na zanimanje članova njihovih domaćinstava (poljoprivrednici ili nepoljoprivrednici) i mjesto gdje se nalaze (grad ili selo).

Porodično poljoprivredno gazdinstvo je predstavljalo jedinicu koja se popisuje, a koja je u vrijeme popisa koristila najmanje 1000 m<sup>2</sup> poljoprivrednog zemljišta ili manje od 1000 m<sup>2</sup> poljoprivrednog zemljišta, a posjedovala je:

- 1 kravu i 1 tele ili 1 kravu i jedno june, ili
- 1 kravu i dva odrasla grla sitne stoke, ili
- 5 odraslih ovaca ili koza, ili
- 3 odrasle svinje, ili
- 4 odrasla grla ovaca ili koza ili svinja zajedno, ili
- 50 komada odrasle živine, ili
- 20 košnica pčela.

Izuzetak su domaćinstva koja nijesu ispunjavala gore navedene uslove, ako im je poljoprivredna proizvodnja bila jedini izvor prihoda, kao i domaćinstva koja su se bavila samo uzgojem pečurki u specijalizovanim objektima (podrumi, tuneli).

- Pravna i fizička lica (u daljem tekstu: poslovni subjekti) koja obavljaju poljoprivrednu djelatnost.

## **PRAVNI OSNOV**

Pravni osnov za pripremu, organizovanje i sprovođenje popisa poljoprivrede je Zakon o sprovođenju popisa poljoprivrede 2010 (objavljen u „Sl. listu CG”, br.54/09, 14/10). Ovaj Zakon obuhvata: sadržaj i jedinice popisa, organizaciju i sprovođenje popisa, prava i obaveze učesnika u popisu, korišćenje i diseminaciju statističkih podataka, zaštitu statističkih podataka, finansiranje i druga pitanja.

Zakonom je utvrđeno da popis poljoprivrede priprema, organizuje i sprovodi Zavod za statistiku. Njegovu realizaciju (određene poslove) nadležni organ obavlja preko Agencije za izbor i plaćanje lica angažovanih u popisu, zatim instruktora, kontrolora, popisivača i drugih lica, a u skladu sa ovim Zakonom i Metodologijom za popis poljoprivrede. Da bi obuhvat popisa poljoprivrede bio potpun, ovim zakonom je definisano ko su izvještajne jedinice popisa, kao i utvrđena obaveza izvještajnih jedinica u pogledu davanja tačnih i potpunih podataka, o pitanjima koja se od njih traže, kao i obaveza popisivača, instruktora, kontrolora i drugih lica u pogledu blagovremenosti i zakonitosti njihovog rada. Zakon propisuje da se podaci dobijeni popisom koriste za uspostavljanje i vođenje registra poljoprivrednih gazdinstava, makroekonomska planiranja, naučna i druga istraživanja i statističke svrhe. Ovaj Zakon propisuje, radi stručne pomoći u postupku pripreme, organizacije, sprovođenja i popularizacije popisa, obrazovanje Komiteta za popis poljoprivrede. Komitet obrazuje Vlada Crne Gore na predlog nadležnog organa.

Kao osnova za harmonizaciju sa EU su uzeti novi zakonski okviri koji se odnose na Popis poljoprivrede 2010. godine:

- Regulativa (EC) broj 1166/2008 Evropskog parlamenta i Savjeta, po pitanju istraživanja strukture farmi i istraživanja metoda poljoprivredne proizvodnje, kojom se povlači regulativa savjeta (EEC) 571/88 za nadzor strukture farmi.
- Priručnik o implementaciji FSS i SAPM definicija
- Priručnik za tipologiju.

## OBRASCI I UPUTSTVA KORIŠĆENI U POPISU POLJOPRIVREDE

- Uputstvo za organizaciju i izvršenje popisa poljoprivrede je namijenjeno svim učesnicima u Popisu poljoprivrede, a prvenstveno organizatorima popisa (državnim instruktorima i Agenciji za izbor i plaćanje). Uputstvom su regulisana sva bitna pitanja u vezi pripreme, organizacije i izvršenja popisa porodičnih poljoprivrednih gazdinstava.

- Metodološko uputstvo za popisivanje porodičnih poljoprivrednih gazdinstava namijenjeno je prvenstveno popisivačima kao i organizatorima, instruktorima i drugim učesnicima u pripremi, sprovođenju i izvršavanju Popisa poljoprivrede, koji su bili dužni da se pridržavaju ovoga Uputstva u radu na poslovima Popisa koji su im povjereni, kako bi se dobili kvalitetni statistički podaci.

- Metodološko uputstvo za popisivanje poslovnih subjekata namijenjeno je poslovnim subjektima, koji su bili dužni da se pridržavaju ovoga Uputstva u radu na poslovima Popisa koji su im povjereni, kako bi se dobili kvalitetni statistički podaci.

- Obrazac P-1, Kontrolnik je obrazac za evidentiranje svih domaćinstava, indentifikaciju gazdinstava i pripremu prvih rezultata za popisni krug. Popunjavao ga je popisivač, a kontrolu i tačnost unesenih podataka svojeručno su potpisivali državni i opštinski instruktori.

- Obrazac P-2, Upitnik za porodično poljoprivredno gazdinstvo je obrazac koji je popunjavao popisivač za svako porodično poljoprivredno gazdinstvo. Popisivač je bio obavezan da se na kraju obrasca potpiše i zatraži potpis intervjuisanog.

- Ugledni obrazac (upitnik P1 i P2) je obrazac na neslužbenom jeziku koji je korišćen u mjestima gdje žive pripadnici nacionalnih, odnosno etničkih grupa, prvenstveno pripadnici albanske nacionalnosti.

- Obrazac P-3, Upitnik za poslovne subjekte - podatke za pravna lica i jedinice u sastavu pravnih lica, kao i za preduzetnike koji obavljaju poljoprivrednu proizvodnju popunjavala su ovlašćena lica, a ovjeravala su ga odgovorna lica poslovnog subjekta. Upitnik je potpisan od strane upravnika/rukovodioca (menadžera) i ovjeren pečatom poslovnog subjekta.

- Pomoćni obrasci P-4 do P-12, različita ovlašćenja za učesnike u popisu i obavještenja.

- Obrazac KSK-4P, skice i opisi granica popisnih krugova.

Cilj Uputstva i Obrazaca je bio da se obezbijedi jedinstven pristup u organizaciji i izvršenju Popisa poljoprivrede na cijeloj teritoriji Crne Gore.

## TERENSKI RAD

Popisni podaci za porodična poljoprivredna gazdinstva prikupljeni su anketnom metodom, pomoću ovlašćenih popisivača, dok su podaci za poslovne subjekte prikupljeni poštanskom metodom.

Pripremu, organizovanje i sprovođenje popisa poljoprivrede Zavod za statistiku je započeo 2008 godine, kada je formirano stručno statističko tijelo nazvano Biro za pripremu, organizovanje i sprovođenje popisa. Biro je pripremio sve instrumente popisa i činilo ga je 6 zaposlenih osoba.

Zavod za statistiku obavljao je određene zadatke u popisu preko 42 državna instruktora, koje je odredio direktor Zavoda za statistiku. Osnovna dužnost državnog instruktora je bila da pravovremeno, tačno i efikasno sprovede zadatke koje mu povjeri Zavod za statistiku. Državni instruktori su sproveli obuku opštinskih instruktora i prisustvovali obuci popisivača. Državni instruktori pružali su stručnu pomoć organima i učesnicima u popisu.

Organi za pripremu, organizaciju i sprovođenje Popisa poljoprivrede su:

- Zavod za statistiku
- Komitet za popis poljoprivrede

Neposredni učesnici popisa su: Agencija za izbor i plaćanje (u daljem tekstu Agencija), instruktori, kontrolori i popisivači.

Na javnom tenderu preko Midas projekta pobijedila je njemačka institucija ASA Institut (njeni partneri u Crnoj Gori su Praxis Montenegro i CDT). Osnovni zadaci Agencije bili su: izbor učesnika u popisu (popisivača, opštinskih instruktora, kontrolora i lica za unos podataka), obezbjeđivanje prostorija (za obuku, prostorija za smještaj popisnog materijala, prostorija za rad instruktora) i isplata učesnika popisa po kriterijumima koje definiše Zavod za statistiku i prema smjernicama Svjetske Banke.

Opštinski instruktori izabrani od strane Agencije prema utvrđenim kriterijumima Zavoda za statistiku, njih 270 vršili su kontrolu rada popisivača u periodu od 7.- 21. juna 2010. godine, na način kako je definisano u Metodološkim uputstvima od strane Zavoda za statistiku. Jedan opštinski instruktor bio je zadužen za rad 8 – 10 popisivača.

Popisivači izabrani, takođe od strane Agencije, prema utvrđenim kriterijumima Zavoda za statistiku, njih 2170 uključujući i rezervu, vršili su neposredno popisivanje na terenu u saglasnosti sa Uputstvima Zavoda za statistiku. Jedan popisivač je, u načelu, dobijao jedan popisni krug, osim u slučajevima kada su terenske prilike dozvoljavale (gustina naseljenosti, zbijenost kuća i druge okolnosti) jedan popisivač je dobijao dva, a najviše tri popisna kruga, u slučaju da su ti popisni krugovi bili susjedni ili neznatno udaljeni jedan od drugog. Za svaki popisni krug za koji je bio zadužen popisivač je koristio mapu i opis tog, ili tih popisnih krugova.

Nakon završetka popisivanja u svom popisnom krugu, popisivač je bio dužan da sav popisni materijal, uključujući skicu i opis granica popisnog kruga, ovlašćenje za popisivača i Uputstvo za popisivanje porodičnih poljoprivrednih gazdinstava, razduži kod opštinskog instruktora u prethodno utvrđenom terminu.

Popisni podaci su uneseni ručno u Zavodu za statistiku. Unos podataka je izvršilo 30 lica, angažovanih od strane Agencije na predhodno urađenoj aplikaciji. Kontrola je bila računska i logička.

#### **KONTROLA KVALITETA I OBUHVATA**

U periodu od 25. juna do 05. jula 2010. godine Zavod za statistiku sproveo je post popisno istraživanje Kontrola kvaliteta i obuhvata popisa poljoprivrede. Kontrola je izvršena ponovnim popisivanjem jedinica popisa na reprezentativnim popisnim krugovima i to na obrascima i prema Uputstvu o kontroli kvaliteta podataka popisa, koje je izdao Zavod za statistiku.

Kontrolore je izabrala Agencija iz redova opštinskih instruktora, na predlog državnog instruktora i iz mjesta gdje se vršila kontrola.

Zadaci kontrolora bili su određeni posebnim Uputstvom o kontroli kvaliteta podataka popisa poljoprivrede. Metodologija ocjene kvaliteta rezultata Popisa poljoprivrede urađena je od strane nezavisnog eksperta g-dina Bruna Masolija, preko Midas projekata.

Rezultati post popisnog istraživanja pokazali su da je Popis realizovan u skladu sa metodologijom i da su odstupanja u obuhvatu i kvalitetu podataka prikupljenih popisom i post popisnim istraživanjem statistički neznčajna, odnosno nalaze se u zadovoljavajućim intervaluima odstupanja.

## OSNOVNE DEFINICIJE I DRUGA OBJAŠNJENJA

Pojedini izrazi upotrijebljeni u popisu poljoprivrede imaju sljedeće značenje:

- Poljoprivredno gazdinstvo predstavlja jedinstvenu tehničko ekonomsku jedinicu sa jedinstvenom upravom, koje obavlja poljoprivrednu djelatnost i koje može biti porodično poljoprivredno gazdinstvo ili poslovni subjekat;

- Porodično poljoprivredno gazdinstvo je domaćinstvo koje koristi najmanje 1000 m<sup>2</sup> poljoprivrednog zemljišta ili manje od 1000 m<sup>2</sup> poljoprivrednog zemljišta, a posjeduje: 1 kravu i 1 tele, ili 1 kravu i 1 june, ili 1 kravu i 2 odrasla grla sitne stoke, ili 5 odraslih ovaca ili koza, ili 3 odrasle svinje, ili 4 odrasla grla ovaca, koza ili svinja zajedno, ili 50 komada odrasle živine, ili 20 košnica pčela).

Obuhvatiće se i ona domaćinstva koja imaju poljoprivrednu proizvodnju, a ne ispunjavaju gore navedene uslove za poljoprivredno gazdinstvo, ukoliko je poljoprivredna proizvodnja jedini izvor prihoda za to domaćinstvo. Popisom će se obuhvatiti i domaćinstva koja ne zadovoljavaju navedene uslove, ali se bave uzgojem pečurki u specijalizovanim objektima;

- Nosilac gazdinstva je lice u čije ime i za čiji račun se vodi gazdinstvo i ko je pravno i ekonomski odgovoran za gazdinstvo, odnosno ko snosi ekonomske rizike gazdinstva. On može biti vlasnik ili zakupac;

- Poslovni subjekat - podrazumijevaju se sva pravna i fizička lica koja obavljaju djelatnost, sa sjedištem u Crnoj Gori, osnovana i registrovana od nadležnih organa u skladu sa zakonom, kao i organizacione jedinice stranih društava i stranih trgovaca koji obavljaju djelatnost na teritoriji Crne Gore;

- Ukupno raspoloživo zemljište je površina zemljišta (ukupnog, poljoprivrednog korišćenog, poljoprivrednog nekorisćenog, šumskog i neplodnog) izražena u ha i m<sup>2</sup> za svako domaćinstvo koje posjeduje zemlju, bez obzira da li je koristi ili ne i da li to domaćinstvo ima gazdinstvo. Ukupno raspoloživo zemljište predstavlja zbir površina zemljišta u vlasništvu, zemljišta uzetog u zakup umanjenog za površine date u zakup;

- Ukupno korišćeno poljoprivredno zemljište je površina korišćenog poljoprivrednog zemljišta (okućnice, oranice-uključujući ugare, vinogradi, voćnjaci, rasadnici, livade i pašnjaci). Ukupno korišćeno poljoprivredno zemljište predstavlja zbir površina poljoprivrednog zemljišta u vlasništvu, poljoprivrednog zemljišta uzetog u zakup umanjenog za površine poljoprivrednog zemljišta koje su date u zakup;

- Ukupno nekorisćeno poljoprivredno zemljište je površina poljoprivrednog zemljišta koje se ranije koristilo kao poljoprivredno, ali u referentnoj godini se ne koristi (iz ekonomskih, socijalnih i drugih razloga i nije uključeno u rotaciju kultura) i poljoprivrednog zemljišta u zarastanju. Ukupno nekorisćeno poljoprivredno zemljište predstavlja zbir površina poljoprivrednog zemljišta u vlasništvu, poljoprivrednog zemljišta uzetog u zakup umanjenog za površine poljoprivrednog zemljišta koje su date u zakup” ;

- Stočni fond predstavlja broj i vrstu stoke po kategorijama;



- Poljoprivredna proizvodnja predstavlja:

- *uzgoj usjeva* (žitarica, krompira, mahunarki za suvo zrno, duvana, krmnog bilja, povrća, cvijeća, ukrasnog bilja, sjemena, sadnog materijala, voća, vinove loze i gljiva);
- *uzgoj stoke, živine i ostalih životinja* (goveda, svinja, ovaca, koza, konja, magaraca, mazgi, mula, živine, pčela, zečeva itd.).

- *Poljoprivredna proizvodnja ne obuhvata ergele jahačkih konja, trkačkih konja, konja za galopiranje (tj. zemljište korišćeno za treniranje trkačkih konja), preradu poljoprivrednih proizvoda (isključujući preradu sopstvenog grožđa u vino i sopstvenih maslina u ulje), šumarstvo, lov, ribarstvo ili uzgoj ribe i obavljanje poljoprivrednih usluga za druge vlastitom mehanizacijom.*

## DEFINICIJE I OBJAŠNJENJA PO POGLAVLJIMA

### 1. Raspoloživo zemljište i korišćeno zemljište

Tabele pokazuju raspoloživo zemljište i korišćeno poljoprivredno zemljište kao dio opštine u kojoj nosilac gazdinstva ima uobičajeno prebivalište.

Ukupno raspoloživo zemljište predstavlja zbir površina ukupno korišćenog poljoprivrednog zemljišta, drugog neobrađenog poljoprivrednog zemljišta, poljoprivrednog neobrađenog zemljišta u zarastanju, šumskog zemljišta i neplodnog zemljišta. Ukupno raspoloživo zemljište gazdinstva je zemljište koje je u vlasništvu članova gazdinstva, kao i zemljište koje je u vlasništvu drugih, a gazdinstvo ga koristi, bez obzira na to da li je obrađeno ili ne. Ukupno raspoloživo zemljište na dan 31.05.2010. predstavlja zbir površina zemljišta u vlasništvu, zemljišta uzetog u zakup umanjenog za površine date u zakup.

Vlastito zemljište je površina ukupnog zemljišta (poljoprivrednog - korišćenog i nekorišćenog, šumskog i neplodnog) u vlasništvu svih članova gazdinstva.

Zemljište uzeto u zakup je zemljište koju gazdinstvo koristi, ali ono je u vlasništvu nekog drugog, predstavlja zbir poljoprivrednog (korišćenog i nekorišćenog), šumskog i neplodnog zemljišta. Zemljište je uzeto u zakup za novac, arendu, napolicu, besplatno i slično.

Zemljište dato u zakup je zemljište koje je gazdinstvo dalo na korišćenje nekom drugom u zakup za novac, arendu, napolicu, besplatno i slično.

Ukupno korišćeno poljoprivredno zemljište je zemljište koje se koristi za uzgoj poljoprivrednih kultura. Podaci se odnose na površinu ukupnog poljoprivrednog zemljišta koje koristi gazdinstvo na dan 31.05.2010. godine.

Ukupno korišćeno poljoprivredno zemljište predstavlja zbir površina poljoprivrednog zemljišta na okućnici, oranici-uključujući ugare, površina vinograda, voćnjaka, rasadnika, višegodišnjih livada i pašnjaka.

Ukupno korišćeno poljoprivredno zemljište predstavlja zbir površina poljoprivrednog zemljišta u vlasništvu, poljoprivrednog zemljišta uzetog u zakup umanjenog za površine poljoprivrednog zemljišta koje su date u zakup.

Ukupno nekorišćeno poljoprivredno zemljište je poljoprivredno zemljište koje se ranije koristilo kao poljoprivredno, ali u referentnoj godini se ne koristi (iz ekonomskih, socijalnih i drugih razloga i nije uključeno u rotaciju kultura) i poljoprivrednog zemljišta u zarastanju.

Ukupno nekorišćeno poljoprivredno zemljište predstavlja zbir površina poljoprivrednog zemljišta u vlasništvu, poljoprivrednog zemljišta uzetog u zakup umanjenog za površine poljoprivrednog zemljišta koje su date u zakup.

Drugo neobrađeno poljoprivredno zemljište je poljoprivredno zemljište koje se ranije koristilo, a u referentnoj godini se ne koristi iz ekonomskih, socijalnih i drugih razloga (u ovu kategoriju se ne uključuje ugar).

Poljoprivredno neobrađeno zemljište u zarastanju je zemljište koje se ne koristi više godina, djelimično obraslo drvećem i šibljem, ali nije prešlo u drugu kategoriju zemljišta (šuma).

Šumsko zemljište je površina obrasla šumskim drvećem i grmljem. Pod šumskim zemljištem podrazumijevaju se i rasadnici šumskog drveća u okviru šume za sopstvene potrebe gazdinstva, šumski objekti, putevi, površine pod vjetrozaštitnim pojasevima i goleti u okviru šume.

Ukupno šumsko zemljište predstavlja zbir površina šumskog zemljišta u vlasništvu, šumskog zemljišta uzetog u zakup umanjenog za površine koje su date u zakup.

Neplodno zemljište je površina na kojoj se ne obavlja poljoprivredna proizvodnja, npr. površine pod zgradama (kuće, staje i drugi objekti gazdinstva), dvorištima, putevima, kamenolomima, pješčarama, neobraslim golim zemljištem, krš, ribnjaci, močvare, površine pod kanalima i drugim vodenim površinama.

Ukupno neplodno zemljište predstavlja zbir površina neplodnog zemljišta u vlasništvu, neplodnog zemljišta uzetog u zakup umanjenog za površine koje su date u zakup.

Korišćene poljoprivredne površine na kojima se uzgajaju proizvodi za ishranu članova gazdinstva (okućnice i/ili bašte) su površine odvojene od ostalog poljoprivrednog zemljišta i nalaze se po pravilu oko kuće. Ove površine su određene za uzgoj usjeva (povrća, krompira, voća i vinove loze) namijenjenih za potrošnju u domaćinstvu i uglavnom nijesu namijenjeni za prodaju. Gazdinstvo samo povremeno prodaje višak proizvoda sa ovih površina.

Ovdje nijesu uključene površine za odmor (parkovi, travnjaci) i površine koje se koriste za proizvodnju stočne hrane.

Korišćene oranice su površine zemljišta koje se redovno obrađuju i usjevi siju/sade prema određenom redosledu (plodored).

Na oranicama se gaje žitarice, industrijsko bilje, krompir, stočno bilje, povrtnarsko bilje, cvijeće, sjemenski materijal i rasad i ostalo bilje na oranicama. U površine na oranicama uračunavaju se i ugari.

Ugari i druge nezasijane oranice i bašte su površine koje su uključene u plodored, sa kojih se ne dobija prinos u toku godine (ugari), odnosno, koje iz određenih razloga (poplave, nedostatak vode i slično) nijesu zasijane.

Objašnjenja prema grupi usjeva na oranicama:

Žitarice - Ovdje su uključene površine zasijane žitaricama za proizvodnju zrna, bez obzira da li je prinos zrna namijenjen za vlastite potrebe, prodaju, ishranu stoke ili za sjeme. Pod žitaricama za zrno podrazumijevaju se samo one koje se koriste za proizvodnju zrna.

Ne upisuje se površina pod žitaricama koje se žanju zelene, za stočnu hranu (upisuju se u „ostalo krmno bilje za zelenu masu”).

Uključene su površine pod pšenicom, kukuruzom namijenjenim za silažu zrna sa ili bez dijelova klipa kukuruza, sa vlagom većom od 20%, pod ječmom (ozimi i jari), raži, ovsom, heljdom i ostalim žitaricama. Ostale žitarice su: proso, tritikale i dr.

Industrijske biljke namijenjene su za industrijsku preradu prije finalne upotrebe. Ovdje su uključeni: duvan, aromatično i ljekovito bilje i ostali industrijski usjevi.

Aromatično i ljekovito bilje obuhvata usjeve koji se koriste u parfimeriji, farmaciji i domaćinstvu, npr. kamilica, bosiljak, lovor, mirođija, neven, lavanda, metvica, žalfija i dr.

Ostali industrijski usjevi obuhvataju nespomenuto industrijsko bilje kao npr. uljana repica, suncokret, soja i dr.

Krompir - obuhvata rani, kasni i sjemenski krompir na oranicama, bez obzira da li je namijenjen za sopstvenu potrošnju, prodaju ili za ishranu stoke.

Krmno bilje - upisuju se površine zasijane krmnim biljem koje se uzgaja u plodoredu na istoj površini zemljišta, manje od 5 godina (jednogodišnje ili višegodišnje krmno bilje); bez obzira da li se koriste kao sijeno, silaža ili u svježem stanju.

Ovdje su uključene: stočna repa, leguminozne biljke (lucerka, djeteline i travne smješe), kukuruz za zelenu masu i ostalo krmno bilje.

Ostalo krmno bilje obuhvata nespomenuto krmno bilje npr. stočni grašak, sirak, grahorica i dr.

Povrće gajeno na otvorenom za preradu (uključuje lubenicu, dinju i jagodu, a isključuje gajene pečurke)

Ovdje su uključene i površine pod toplim lejama i niskim tunelima (pokrivači od plastike položeni na zemlju, zemljište pod tkaninom ili tuneli nepristupačni ljudima).

Povrće gajeno na otvorenom za svježú upotrebu (uključuje lubenicu, dinju i jagodu, a isključuje gajene pečurke)

Ovdje su uključene i površine pod toplim lejama i niskim tunelima (pokrivači od plastike položeni na zemlju, zemljište pod tkaninom ili tuneli nepristupačni ljudima).

Povrće gajeno u zaštićenom prostoru (uključuje lubenicu, dinju i jagodu, a isključuje gajene pečurke)

Upisuje se površina usjeva u zaštićenom prostoru koji su cijeli ili veći period uzgoja pokriveni čvrstom ili mekom plastikom, staklom (plasticima ili staklenicima) sa ugrađenim uobičajenim instalacijama (npr. uređaji za navodnjavanje, grijanje, provjetravanje). Isključuju se pokrivači od plastike položeni na zemlju, zemljište pod tkaninom ili tuneli nepristupačni ljudima.

Cvijeće i ukrasno bilje (isključujući rasadnike) na otvorenom (isključujući rasadnike) upisuje se površina pod cvijećem i ukrasnim biljem na otvorenom kao i pod niskim, nepristupačnim zaštitnim pokrivačem (tople leje i niski tuneli).

Cvijeće i ukrasno bilje u zaštićenom prostoru (isključujući rasadnike) upisuje se površina pod cvijećem i ukrasnim biljem u zaštićenom prostoru.

Proizvodnja sjemena i rasada (isključujući žita, krompir, leguminoze i uljana sjemena) površine na kojima se uzgaja sjeme i sadni materijal za prodaju, isključujući sjemena žita, krompira, leguminoza i uljana sjemena.

Ostalo bilje na oranicama usjevi sa malim ekonomskim značajem, koji nijesu spomenuti u prethodnim stavkama.

Ugari i ostale nezasijane oranice su površine koje su uključene u plodored sa kojih se ne dobija prinos u toku godine, odnosno koje iz određenih razloga (poplave, nedostatak vode i slično) nijesu zasijane.

Vinogradi - zasadi vinove loze namijenjeni za proizvodnju grožđa.

Plantažni vinogradi su površine pod vinovom lozom sa određenim razmakom između čokota, u kojima se može vršiti mehanizovana obrada i po pravilu se sprovode ostale agrotehničke mjere.

Vinske sorte su sorte loze čije je grožđe namijenjeno za proizvodnju vina i moraju pripadati vrsti *Vitis vinifera*.

Stone sorte su sorte vinove loze čije je grožđe namijenjeno za potrošnju u svježem stanju. Grožđe je zdrav, zrelo, prezrelo, prosušeno ili prirodno smrznut plod sorti vinove loze, namijenjen proizvodnji vina ili drugih proizvoda od grožđa i vina.

Vino je poljoprivredno-prehrambeni proizvod dobijen potpunom ili djelimičnom alkoholnom fermentacijom kljuka ili šire, od svježeg grožđa pogodnog za preradu u vino.

Vino sa kontrolisanim geografskim porijeklom mora da ispunjava sljedeće uslove:

- da je proizvedeno od proizvođača grožđa i proizvođača vina, koji je upisan u registar;
- da je proizvedeno od grožđa ubranog i prerađenog u određenom regionu;
- da prinos grožđa po jedinici površine (ha) ne prelazi granicu propisanu za pojedini region i kvalitetnu kategoriju vina;
- da vino potiče od grožđa sorti vinove loze utvrđenih rejonizacijom;
- da vino ima najmanji propisani sadržaj prirodnog alkohola i druge propisane parametre;
- da vino ima određeni fizičko-hemijski sastav i organoleptička svojstva karakteristična za proizvode sa tog područja.

Kategoriju kvaliteta vina s oznakom kontrolisanog geografskog porijekla određuje hemijski sastav i organoleptička (senzorna) svojstva vina.

U ukupan broj čokota vinove loze ubrajaju se svi čokoti vinove loze, bez obzira na starost. Rodni čokoti su čokoti koji su sposobni za rod, bez obzira da li su dali rod u toku godine.

Voćnjaci su poljoprivredne površine na kojima se gaje voćna stabla. Upisuje se ukupan broj i broj rodni stabala.

Ukupan broj stabala predstavlja broj svih stabala, bez obzira na starost. Uključena su rodna stabla kao i mlada stabla koja još ne mogu dati rod, u ekstenzivnim i plantažnim voćnjacima.

Rodna stabla su stabla koja su sposobna dati rod, bez obzira na to da li su u posmatranom periodu dala rod ili ne, u ekstenzivnim i plantažnim voćnjacima.

Ekstenzivni (tradicionalni) voćnjaci su poluintenzivni ili ekstenzivni voćni zasadi. Uključena su stabla koja se nalaze u dvorištima, na okućnicama, međama, uz puteve i dr., kao i stabla u voćnjaku različitih voćnih vrsta.

Plantažni voćnjaci su površine pod voćnim stablima sa određenim razmakom između redova i u redu, u njima se može vršiti mehanizovana obrada i po pravilu se sprovode ostale agrotehničke mjere. Obično su to veći zasadi voćnih stabala i bobičastog voća, namijenjeni pretežno za dalju distribuciju.

Rasadnici su površine zemljišta gdje se uzgajaju mlade drvenaste biljke namijenjene za kasnije presađivanje, a obuhvataju: voćne sadnice, sadnice vinove loze, sadnice ukrasnog bilja i sadnice šumskog drveća (isključeni rasadnici za potrebe gazdinstva unutar šume).

Ovdje su uključeni komercijalni rasadnici šumskog drveća, bilo u šumi ili izvan nje, kao i nekomercijalni rasadnici šumskog drveća koje gazdinstvo uzgaja za svoje potrebe izvan šumskog zemljišta. Rasadnici koje gazdinstvo uzgaja za svoje potrebe unutar šume uključeni su u šumsko zemljište.

## Višegodišnje livade i pašnjaci

**Livade** - zemljište koje se trajno (pet ili više godina) koristi za rast zelene stočne hrane, bilo zasijane ili samonikle i nije uključeno u plodored. Livade se koriste za ispašu, sijeno ili silažu. Popisuju se livade koje se redovno kose (koriste) u toku referentne godine.

**Pašnjaci** - zemljište koje se koristi za ispašu stoke. Uključeni su svi pašnjaci: intenzivni (nizijski) i ekstenzivni (brdsko-planinski). Popisuju se površine zemljišta koje se koriste za ispašu stoke makar jednom u toku vegetacijske godine.

U ove površine su uključene površine zajedničkog zemljišta (katuni, komuni).

Izračunavanje podatka o površini korišćenog zajedničkog zemljišta (katuni, komuni)

Broj stoke na ispaši na zajedničkom zemljištu - katunu, komunu i broj dana ispaše na zajedničkom zemljištu (katun, komun) korišćeni su za izračunavanje površine zajedničkog zemljišta. Ovi podaci su prikupljeni popisom. Drugi podaci potrebni za izračunavanje su: dnevna potrošnja trave izražena u sijenu za različite vrste stoke i prosječan prinos sijena sa pašnjaka. Za izračunavanje uzeto je 12 kg sijena dnevno za goveda (živa vaga 500 kg), 1,5 kg sijena za ovce (živa vaga 60 kg) i 1,2 kg za koze (živa vaga 50 kg), izvor Služba za selekciju. Prosječan prinos sijena sa pašnjaka od 200 kg/ha je preuzet iz redovnog statističkog istraživanja (izvor Zavod za statistiku). Prosječan prinos sijena sa pašnjaka je prinos ispaše prikazan u sijenu.

Formula korišćena za izračunavanje je:

**Površina korišćenog zajedničkog zemljišta =**

$$\frac{((\text{br. goveda} * \text{dnevna potrošnja sijena}) + (\text{br. ovaca} * \text{dnevna potrošnja sijena}) + (\text{br. koza} * \text{dnevna potrošnja sijena}) + (\text{br. konja} * \text{dnevna potrošnja sijena})) * \text{br. dana na zajedničkom zemljištu}}{\text{Prosječan prinos sijena sa pašnjaka}}$$

**Prosječan prinos sijena sa pašnjaka**

Ovako dobijen podatak površine korišćenog zajedničkog zemljišta je dodat gazdinstvima u okviru površine pašnjaka. Takođe, ova površina je uključena u površinu ukupno korišćenog poljoprivrednog zemljišta kao i u površinu ukupno raspoloživog zemljišta.

## 2. Stočni fond

U tabelama su dati podaci o broju stoke po opštinama, u kojima nosioci gazdinstva imaju uobičajeno prebivalište.

Prikupljeni su podaci o ukupnom broju stoke prema vrstama i kategorijama koja su se zatekla na gazdinstvu, kao i podaci o broju stoke u vlasništvu od ukupnog broja, sa stanjem na dan 31.05.2010. godine. Prikupljeni su i podaci o broju stoke na ispaši na zajedničkom zemljištu-katunu, komunu, za period od 01.06.2009. - 31.05.2010.

Konji - ukupan broj konja (ždrebadi, kobila i ždrebica, pastuva i kastriranih konja, bez obzira na njihov pol, starost i namjenu čuvanja).

Magarci, mazge i mule - ukupan broj magaraca, mazgi i mula ukupno bez obzira na njihov pol, starost i namjenu čuvanja.

Goveda do 1 godine - mlada goveda muškog i ženskog pola (telad i junad) starosti manje od jedne godine, bez obzira na namjenu čuvanja.

Goveda od 1 – 2 godine - goveda u dobi od 1, ali manje od 2 godine, popisuju se prema polu i namjeni (muška grla i ženska grla za tovljenje i ženska grla za priplod). Isključuju se ženska goveda koja su se već telila.

Goveda 2 i više godina - goveda stara 2 i više godina popisuju se prema polu i namjeni (ženska grla - junice, steone junice, krave za mužu, ostale krave, muška grla - bikovi i volovi).

Junice - goveda ženskog pola, stara 2 i više godina, koja se kondiciono pripremaju za prvo osjemenjavanje.

Steone junice - goveda ženskog pola, stara 2 i više godina, od kojih se očekuje prvi podmladak.

Krave za mužu - krave koje su se već telile (uključujući i one u dobi manje od dvije godine) i koje se zbog svoje vrste/pasmine ili posebnih kvaliteta isključivo drže za proizvodnju mlijeka za ljudske potrebe ili za proizvodnju mliječnih proizvoda. Tu se ubrajaju i steone krave koje trenutno nijesu za mužu i izabrane krave za mužu koje su isključene iz proizvodnje mlijeka radi klanja, bilo da su ili nijesu utovljene između zadnje laktacije i klanja.

Ostale krave - ženska grla goveda koja su se već telila i koja se zbog svoje vrste/pasmine ili posebnih kvaliteta čuvaju isključivo ili uglavnom za uzgoj teladi, a čije mlijeko nije namijenjeno ljudskoj potrošnji ili proizvodnji mliječnih proizvoda. Tu se ubrajaju i krave koje kada se otele koriste se za rad i izlučene krave namijenjene za klanje, bilo da su utovljene ili ne prije klanja.

Bikovi - muška grla za priplod stara dvije i više godina.

Volovi - muška kastrirana grla, stara dvije i više godine, koja se koriste za rad.

Ovce - popisuju prema starosti i namjeni (jagnjad i šilježad, ovce za mužu, druge ovce za priplod i ovnovi i jalove ovce).

Jagnjad i šilježad - mlade ovce oba pola do jedne godine starosti.

Ovce za mužu - ženska grla stara godinu i više koja su se ojašnjila i koriste se za proizvodnju mlijeka za ljudske potrebe ili za proizvodnju mliječnih proizvoda.

Druge ovce za priplod - ovce koje se čuvaju uglavnom za uzgoj jagnjadi, a čije mlijeko nije namijenjeno za ljudske potrebe ili za proizvodnju mliječnih proizvoda. Ovdje se uključuju i prvi put pripuštena jagnjad.

Ovnovi i druge ovce - muška i ženska grla koja su isključena iz priploda (jalove ovce) i izlučene ovce. Tu se uključuju ovce za klanje koje su se već ojašnjile.

Koze - popisuju prema starosti i namjeni (jarad, koze za priplod za mužu, koze za priplod druge i jarčevi i jalove koze).

Jarad - mlade koze oba pola do 1 godine starosti.

Koze za mužu - ženska grla za priplod stara godinu i više, koje su se već okozile i koriste se za proizvodnju mlijeka za ljudske potrebe ili za proizvodnju mliječnih proizvoda.

Druge koze za priplod - koze koje se čuvaju uglavnom za uzgoj jaradi, a čije mlijeko nije namijenjeno za ljudske potrebe ili za proizvodnju mliječnih proizvoda. Ovdje se uključuju i prvi put pripuštena jarad.

Jarčevi i jalove koze - muška i ženska grla koja su isključena iz priploda (jalove koze) i izlučene koze. Tu se ubrajaju i koze za klanje koje su se već okozile.

Svinje - popisuju prema težini i namjeni. Podaci su prikupljeni o prasadima do 19 kg, svinjama od 20 do 49 kg, svinjama za tovljenje 50-79 kg, svinjama za tovljenje 80-110 kg i preko 110 kg - isključuju se suprasne nazimice, suprasne krmače, ostale krmače i nerasti.

Suprasne nazimice - odabrana mlada ženska grla za priplod koja su prvi put pripuštena i od kojih se očekuje prvi podmladak.

Suprasne krmače - mlada ženska grla za priplod koja su se prasila bar jednom.



U ostale krmače ubrajaju se krmače koje se tove pred klanje.

Nerasti - muška grla za priplod. Tu se ne ubrajaju nerasti koji se tove pred klanje.

Živina - popisuje prema vrsti i namjeni, polu i starosti.

Brojleri - pilad namijenjena za tov.

Nosilje - kokoške koje su počele da nose jaja, bez obzira da li su jaja za konzumnu upotrebu ili nasad. Tu se uključuju pilići, prije nego dostignu zrelost nosilje, ukoliko su određeni za nosilje, stare kokoške nosilje (namijenjene za klanje) i rasplodni pjetlovi za nosilice.

Guske i ćurke - ukupan broj bez obzira na starost, pol i namjenu.

Ostala živina - patke, prepelice, fazani, biserke, golubovi i drugo, bez obzira na starost, pol i namjenu.

Košnice pčela - košnice pčela, bez obzira na način uzgoja (sa pokretnim i nepokretnim saćem), u kojima postoji pčelinje društvo.

Zečevi - ženska grla za rasplod, ženke zečeva za uzgoj kunića radi mesa i koje su se okotile.

Uslovno grlo (UG), za izračunavanje UG primijenjeni su koeficijenti koje upotrebljava EU za izračunavanje UG u okviru zajedničke poljoprivredne politike. Korišteni su sljedeći koeficijenti:

- 3.01 Kopitari 0.800 UG po grlu
- 3.02.01 Goveda <1 godina starosti – ukupno 0.400 UG po grlu
- 3.02.02 Goveda 1-<2 godine – mužjaci 0.700 UG po grlu
- 3.02.03 Goveda 1-<2 godine – ženke 0.700 UG po grlu
- 3.02.04 Goveda 2 godine i starije – mužjaci 1.000 UG po grlu
- 3.02.05 Junice; 2 godine i starije 0.800 UG po grlu
- 3.02.06 Muzne krave 1.000 UG po grlu
- 3.02.99 Ostale krave; goveda 2 godine i starije 0.800 UG po grlu
- 3.03.01 Ovce (svih dobi) 0.100 UG po grlu
- 3.03.02 Koze (svih dobi) 0.100 UG po grlu
- 3.04.01 Prasad žive vage ispod 20 kg 0.027 UG po grlu
- 3.04.02 Rasplodne krmače težine 50 kg i više 0.500 UG po grlu
- 3.04.99 Ostale svinje 0.300 UG po grlu
- 3.05.01 Brojleri 0.007 UG po grlu
- 3.05.02 Kokoške nosilje 0.014 UG po grlu
- 3.05.03 Ostala živina (patke, ćurke, guske, biserke, osim nojeva) 0.030 UG po grlu
- 3.05.03.04 Nojevi 0.350 UG po grlu
- 3.06 Zečevi, rasplodne ženke 0.020 UG po grlu

Vrste razreda po veličini u nacionalnoj bazi podataka je:

Veličina razreda poljoprivredne površine (u ha):

- Bez zemljišta (nula)
- Manje od 0,10 ha
- Od 0,10 do manje od 0,50 ha
- Od 0,50 do manje od 1,00 ha
- Od 1,00 do manje od 2,00 ha
- Od 2,00 do manje od 3,00 ha
- Od 3,00 do manje od 4,00 ha
- Od 4,00 do manje od 5,00 ha
- Od 5,00 do manje od 6,00 ha
- Od 6,00 do manje od 8,00 ha
- Od 8,00 do manje od 10,00 ha
- Od 10,00 do manje od 15,00 ha
- Od 15,00 do manje od 20,00 ha
- Od 20,00 do manje od 30,00 ha
- Od 30,00 do manje od 50,00 ha
- Od 50,00 do manje od 100,00 ha
- Više od 100,00 ha

Vrste razreda po veličini koji se koriste u bazi podataka Eurofarm se definišu prema navedenom:

Razredi poljoprivrednog zemljišta po veličini (u ha):

- Nula
- Manje od 2
- Od 2 do 5
- Od 5 do 10
- Od 10 do 20
- Od 20 do 30
- Od 30 do 50
- Od 50 do 100
- 100 i više

Razredi uslovnih grla po veličini:

Razredi po veličini UG:

- Nula
- Od 0 do 5
- Od 5 do 10
- Od 10 do 15
- Od 15 do 20
- Od 20 do 50
- Od 50 do 100
- Od 100 do 500
- 500 i više

## Razredi stoke po veličini (broj životinja):

- Nula
- Između 1 i 2
- Između 3 i 9
- Između 10 i 19
- Između 20 i 29
- Između 30 i 49
- Između 50 i 99
- 100 i više

## Razredi koza po veličini (broj životinja):

- Nula
- Između 1 i 2
- Između 3 i 9
- Između 10 i 19
- Između 20 i 49
- Između 50 i 99
- Između 100 i 199
- 200 i više

## Razredi ovaca po veličini (broj životinja):

- Nula
- Između 1 i 9
- Između 10 i 19
- Između 20 i 49
- Između 50 i 99
- Između 100 i 199
- Između 200 i 499
- 500 i više

## Razredi živine po veličini (broj životinja):

- Nula
- Između 1 i 50
- Između 51 i 349
- Između 350 i 999
- Između 1 000 i 2 999
- Između 3 000 i 4 999
- Između 5 000 i 9 999
- Između 10 000 i 49 999
- Između 50 000 i 99 999
- 100 000 i više

**SKRAĆENICE**

- nema pojave
- z podatak je zaštićen
- ha hektar
- m<sup>2</sup> kvadratni metar
- kg kilogram
- ug uslovno grlo

## **METHODOLOGICAL EXPLANATIONS**

### PURPOSE AND CONTENTS OF CENSUS OF AGRICULTURE 2010

Census of Agriculture is the only solid basis for establishing the farm register. The register of holdings is the only good sample frame for all regular statistical surveys in the area of agriculture. Results of Census will be indicators by which the central and local government can define more accurate agricultural activity problems, and together with it, to plan and to take decisions, and to implement appropriate measures for development both at local and national level.

Main results of the Census are the data on:

1. Land resources
2. Livestock resources
3. Agricultural production
4. Agro-technical measures
5. Facilities within holding
6. Organic agriculture
7. Agricultural machinery and equipment
8. Persons engaged in agricultural production
9. Other useful activities linked with holding

The main objective of the Census is to provide accurate, comprehensive and internationally comparable data on number of family agricultural holdings, area of total land used for agriculture, livestock by type and categories, agro-technical measures, agricultural machinery, etc. All definitions used are in accordance with Eurostat and FAO recommendations.

### REFERENCE MOMENT OF THE CENSUS

The data in census forms have been entered according to the situation on 31 May 2010 at 12 p.m., i.e. on 1 June 2010 at 12 a.m. This time period is called 'reference moment of Census'.

The census forms were entered with the data for certain questions referring to the period of one year before conducting the Census, i.e. from 1 June 2009 to 31 May 2010.

### ENUMERATION UNITS – TARGET OF CENSUS

The census covered the following enumeration units:

- Family agricultural holdings, no matter of their household members' occupation (farmers or non-farmers), and location where they are placed (town or village);

Family agricultural holding represented a unit that is enumerated, and that is used at the time of enumeration at least 1 000 m<sup>2</sup> of agricultural land or less than 1 000 m<sup>2</sup> of agricultural land, and that possessed:

- 1 cow, and 1 calf or 1 cow and 1 heifer, or
- 1 cow, and 2 adult heads of small stock, or
- 5 adult sheep or goats, or
- 3 adult pigs, or
- 4 adult heads of sheep or goats or pigs together, or
- 50 heads of adult poultry, or
- 20 beehives.

Exception were households not fulfilling the above mentioned conditions, if the agricultural production was the only source of income, as well as households engaged only in the cultivation of mushrooms in special buildings (cellars, tunnels).

• Legal and natural persons (hereinafter referred to as “business entities”) engaged in the agricultural activity.

## LEGAL BASIS

The legal basis for preparing, organising and conducting the Census of Agriculture is the Law on Conducting the Census of Agriculture 2010 (published in the Official Gazette of Montenegro 54/09, and 14/10). This Law refers to: contents and unit of enumeration, organisation and conducting the census, rights and duties of participants of the Census, use and dissemination of statistical data, statistical data protection, financing, and other issues.

Under this Law the Census of Agriculture is prepared, organised, and conducted by the Statistical Office of Montenegro. The realisation of census, i.e. certain tasks is done by the authorised body through the agency for selection and payment of persons engaged in Census, instructors, supervisors, enumerators and other persons, in accordance with the Law and Methodology for the Census of Agriculture. To have a complete coverage of agricultural census, this Law regulates reporting units, duties of reporting units to provide accurate and complete data, questions asked from them, as well as duties of enumerators, instructors, supervisors, and other persons related to timeliness and legality of their work. The Law also regulates the use of data collected by the Census for establishment and maintaining the register of agricultural holdings, macroeconomic planning, scientific and other researches and for the purposes of statistics. Also, this Law stipulates the establishment of Committee for the Census of Agriculture for the purposes of professional assistance in the preparation, organisation, conducting, and popularising the census.

The Committee is established by the Government of Montenegro upon proposal of the responsible body.

As the basis for harmonisation with EU standards, new legal frameworks related to the Census of Agriculture 2010 are taken:

- Regulation (EC) No 1166/2008 of the European Parliament and of the Council of 19 November 2008 on farm structure surveys and the survey on agricultural production methods and repealing Council Regulation (EEC) No 571/88.
- Handbook on implementing FSS and SAPM definitions
- Handbook for typology.

## FORMS AND GUIDELINES USED IN THE CENSUS OF AGRICULTURE

- Guideline for Organisation and Conducting the Census of Agriculture is for all participants in the Census of Agriculture, and primary for the census organisers (state instructors and Agency for Selection and Payment). The Guideline regulates all important issues related to preparation, organisation, and conducting the census of family agricultural holdings.

- Methodological Guideline for Enumeration of Family Agricultural Holdings is primarily intended for enumerators, as well as for other participants of the Census, organisers, instructors and all other participants under preparation, conducting and implementing the Census of Agriculture that were obliged to comply with the Guideline in their work on the Census activities they were assigned, to receive quality statistical data.

- Methodological guideline for enumeration of business entities is for business entities that were obliged to follow the Guideline when working on activities of Census they were assigned aimed at receiving quality statistical data.

- Form P-1, Check List is the form for keeping records of all households, identification of holdings and preparation of first results for enumeration area. It was filled in by enumerators, and control and accuracy of entered data was confirmed by signature of state and municipal instructors.

- Form P-2, Questionnaire for family agricultural holding, is the form entered by enumerator for every family agricultural holding. Enumerator was obliged to put his/her signature at the end of the form paper and also to ask for the signature of the interviewed person.

- Complementary form (questionnaire P1 and P2) is the form in the unofficial language used in places where members of national i.e. ethnical groups live, first of all, persons of Albanian nationality;

- Form P-3, Questionnaire for business entities – the data for legal persons and units within legal units, as well as for entrepreneurs engaged in agricultural production were filled in by authorized persons, and verified by responsible persons of business entities. At the end of the form, name and surname, as well as the date of filling the questionnaire are entered by the person filling the questionnaire. Questionnaire is signed by manager and verified by the stamp of business entity.

- Additional forms P4 - P12, different authorizations for participants in the census, and information.

- Form KSK-4P, maps and descriptions of enumeration area borders.

The aim of the Guideline and forms is to provide the uniform approach in the organisation, and carrying out the Census of Agriculture at the whole territory of Montenegro.

### FIELD WORK

The census data for family agricultural holdings were collected by the interview method by authorized enumerator, while the data for business entities were collected by regular post.

Preparation, organisation and conducting the Census of Agriculture was started by the Statistical Office of Montenegro in 2008 when the professional statistical body was established under the name Bureau for Preparation, Organisation, and Conducting the Census. The Bureau prepared all census instruments, and it consisted of 6 employees.

Statistical Office of Montenegro carried out certain tasks within the census through the work of 42 state instructors, nominated by the director of Statistical Office of Montenegro. The primary duty of state instructor was to perform tasks ordered by the Statistical Office of Montenegro in a timely, accurate and efficient manner. State instructors have conducted the training of municipal instructors and they participated in the training of enumerators. State instructors were providing professional assistance to bodies and participants of the census.

Bodies for preparation, organisation, and conducting the Census of Agriculture are:

- Statistical Office of Montenegro
- Committee for the Census of Agriculture

Direct participants of the census are: Agency for Selection and Payment (hereinafter referred to as "the Agency"), instructors, supervisors, and enumerators.



The public tender under the MIDAS project won the German institution - ASA Institut (its partners in Montenegro are Praxis Montenegro and CDT). The main tasks of the Agency were: selection of participants in the Census (enumerators, municipal instructors, supervisors and persons for data enters), providing the premises (for training, premise for storage of the census material, premise for work of instructors, and premise for data enters), and payment of census participants by criteria defined by the Statistical Office of Montenegro and according to the recommendations of World Bank.

Municipal instructors elected by the Agency according to the defined criteria of Statistical Office of Montenegro, 270 of them performed the control of the enumerators' work in the period from 7 to 21 June 2010 in accordance with the Methodological Guideline by Statistical Office of Montenegro. One municipal instructor was responsible for the work of 8 – 10 enumerators.

Enumerators selected also by the Agency according to the defined criteria of Statistical Office of Montenegro, 2 170 of them (including also the reserve), carried out direct enumeration at the field in accordance with the guidelines of Statistical Office of Montenegro. In general, one enumerator received one enumeration area, except in case when the field conditions permitted (population density, building density, and other conditions) one enumerator received two, and not more than three enumeration areas – in the case of neighbouring or close enumeration areas. Enumerators used map and description of the enumeration area(s) for every enumeration area he/she was responsible for.

After the end of enumeration within his/her enumeration area, the enumerator was obliged to submit all enumeration material, including map and description of the enumeration area borders, authorisation for enumerator and Guideline for Enumeration of Family Agricultural Holdings to the municipal instructor within the previously defined deadline.

The enumeration data were entered manually in the Statistical Office of Montenegro. The data enter was performed by 30 persons engaged by the Agency through the previously drafted application. There was calculation and logical control.

### QUALITY AND COVERAGE CONTROL

Statistical Office of Montenegro performed post-enumeration survey on quality and coverage control of census of agriculture in the period from 25 June to 5 July 2010. The control was performed by the repeated enumeration of census units at the selected enumeration areas and on the forms and according to the Guideline on Quality Census Data Control published by the Statistical Office of Montenegro.

The supervisors were elected by the Agency among the municipal instructors upon the proposal of state instructors, and from the place where the control was performed.

The tasks of supervisors were defined by the special guideline on quality control of the data from the census of agriculture. The methodology for the quality evaluation of results

from the Census of Agriculture was drafted by an independent expert, Mr. Bruno Massoli under the MIDAS project.

The results of post-enumeration survey showed that the Census had been conducted in accordance with the methodology and differences in the coverage and quality of data collected by the census and post-enumeration survey are in the terms of statistics insignificant, i.e. they are within the satisfied intervals for divergence.

## MAIN DEFINITIONS AND OTHER EXPLANATIONS

Certain expressions used in the census of agriculture have the following meaning:

- Agricultural holding is a single unit, technically and economically, which has a single management and which produces agricultural products, and can be family agricultural holding or business entity;

- Family agricultural holding is a household using 1 000 m<sup>2</sup> of agricultural land or less than 1 000 m<sup>2</sup> and possesses: 1 cow and 1 calf, or 1 cow and 1 heifer, or 1 cow and 2 adult small stock heads, or 5 adult sheep or goats, or 3 adult pigs, or 4 adult heads of sheep, goats or pigs together, or 50 heads of adult poultry, or 20 beehives.

Also, households with agricultural production and which do not fulfil the above mentioned conditions for the agricultural holding, if agricultural production is the only source of income for those households. Households not fulfilling the above mentioned conditions, but they cultivate mushrooms in buildings specially erected for growing mushrooms, are covered by the Census;

- Agricultural holder is defined as the person who is economically responsible for the the holding and in whose name the holding is operated, i.e. the person taking the economic risks of the work in the holding. The holder can be owner of the holding, or he/she can use land for rent;

- Business entity – is all legal and natural persons engaged in the activity with the residence in Montenegro, established and registered by authorities in accordance with the law, as well as organisational units of foreign enterprises and traders engaged in the activity at the territory of Montenegro;

- Total available land is the area of land (total, agricultural utilised, agricultural not utilised, wooded and infertile) is entered in ha and m<sup>2</sup> measures for every household owning the land no matter if it is utilised or not, and if this household has holding. Total available land is the sum of the area of land owned, land taken in tenure reduced for the areas rented out (given in tenure);

- Total utilised agricultural land is utilised agricultural (kitchen gardens, arable land – including fallow land, vineyards, orchards, nurseries, meadows and pastures). The total utilised agricultural land is sum of agricultural area owned; agricultural land rented from someone else less agricultural areas given for tenure;

- Total unutilised agricultural land is area: previously used as an agricultural area and, during the reference year no longer worked for economic, social or other reasons and which is not used in the crop rotation system), and area overgrowing. The total unutilised agricultural land is the sum of agricultural land owned, agricultural land taken in tenure less agricultural areas given in tenure;

- Livestock resources means number of livestock by types and categories;

- Agricultural production means:

- *Cultivation of crops* (cereals, potatoes, dried pulses for grain, tobacco, forage plants, vegetables, flowers, ornamental plants, seeds, seedlings, fruits, grape vines and mushrooms);

- *Breeding of cattle, poultry, and other animals* (bovines, pigs, sheep, goats, equidae - horses, donkeys, mules, poultry, bees, rabbits, etc.);

- *Agriculture production does not include riding stables, gallops (i.e. land used for exercising racehorses), processing of agricultural products (excluding own possessed grape processing into wine, and own olives into the oil), forestry, hunting, fishery, and carrying out agricultural services for others with own machinery.*

## DEFINITIONS AND EXPLANATIONS BY CHAPTERS

### 1. Land and utilised land

The tables show available land and utilised land as a part of municipality where the holder of holding has his/her usual residence.

Total available land is the sum of the area of agricultural utilised, agricultural not utilised, wooded and infertile land. Total available land is the land owned by holding members, land owned by other and used by another holding, utilised or not utilised. Total available land on 31 May 2010 is the sum of the land owned area, land taken in tenure reduced for the areas rented out (given in tenure).

Land owned is the total land area (agricultural – utilised and unutilised, forest or infertile) owned by all holding's members.

Land taken in tenure is the land area utilised by the holding but owned by others is entered, and it is the sum of agricultural (utilised and unutilised), forest and infertile land. Land is taken in tenure in return for money, in kind, free of charge or similar.

Land rented out is the land area rented out by the holding to other holding for farming in return for money, in kind, free of charge or similar.

Total utilised agricultural land is the land used for the cultivation of agricultural crops. The data refer to the area of total agricultural land used by the holding on 31 May 2010.

The total utilised agricultural land represents the sum of agricultural land areas in the kitchen garden, arable land – including fallow land, vineyard area, orchards, nurseries, perennial meadows and pastures.

The total utilised agricultural land is the sum of agricultural area owned; agricultural land rented from someone else less agricultural areas given for tenure.

Total unutilised agricultural land is the area previously used as an agricultural area and, during the reference year no longer worked for economic, social or other reasons and which is not used in the crop rotation system), and area overgrowing are entered under this heading.

The total unutilised agricultural land is the sum of unutilised agricultural land owned, unutilised agricultural land taken in tenure less unutilised agricultural areas given in tenure.

Other unutilised agricultural land is the agricultural land used previously, but during the reference year no longer worked for economic, social or other reasons (this category does not apply to the fallow land).

Agricultural uncultivated land overgrowing is land not worked for several years partly covered with trees and shrubs, but not belonging to other land category (Wooded/forest land).

Wooded land is the area covered with trees and forest shrubs. Wooded land covers also forest-tree nurseries grown in woodland for the holding's own requirements, as well as forest facilities, roads, shelter belts and windbreaks and hedgerows.

The total wooded land is sum of wooded land owned, wooded land taken in tenure less land given in tenure (rented out).

Infertile land is the area not used for agricultural production, for ex. areas occupied by buildings (houses, stacks, and other holding facilities), farm yards, tracks, quarries, heaths, rock, ponds, marshland, ditches, and other area under water.

Total infertile land represents the sum of infertile land areas owned, infertile land area taken in tenure less land area given in tenure (rented out).

Utilised agricultural areas cultivating agricultural products for the holding's self-consumption (kitchen gardens and/or gardens) are areas separated off from the rest of the agricultural land and usually around the house. These areas are devoted to the cultivation of agricultural products (vegetable, potato, fruit and grapevines) intended for self-consumption by the household and mainly not for sale. Only occasional surplus products from this area are sold off by the holding.

Pleasure gardens (parks and lawns), and areas utilised for fodder production are not included here.

Utilised arable land is the land area worked regularly with crops sowed or planted under certain sequence (crop rotation system).

Arable land comprises cereals, industrial crops, potato, fodder crop, fresh vegetables, flowers, seed and seedlings, and other arable land crops. Arable land also comprises fallow land.

Fallow land and other arable land and gardens not worked are areas included in the crop rotation system, not producing harvest during the crop year (fallow land), i.e. not sown for certain reasons (floods, lack of water, and similar).

Explanations according to the crop groups in arable lands:

Cereals - areas to be recorded here are areas under cereals harvested dry for grain, regardless of use (self-consumption, sale, fodder food or seed). Cereals for grain are only those used for the production of grain.

Areas under cereals harvested for feed greens are not recorded (they are included under line 20 "Other fodder plants harvested green").

The areas covered are areas under wheat; maize for silage grain with or without parts of the cob, with humidity higher than 20%; barley (winter and spring), rye, oats, buckwheat and other cereals. Other cereals are: millet, triticale, etc.

Industrial crops are intended for industrial processing before the final use. Here is included: tobacco, aromatic and medicinal plants and other industrial crops.

Aromatic and medicinal plants comprise crops used for perfume manufacture, pharmaceutical purposes and human consumption, for ex. camomile, basil, bay leaves, dill, marigold, lavender, mint, sage, etc.

Other industrial crops include industrial plants that have not been mentioned elsewhere, for example oil seed rape, sunflower, soya, etc.

Potatoes – include early potatoes, late potatoes and seed potatoes at the arable land are included here, regardless of use (self-consumption, sale or animal feed).

Fodder plants - areas sown with fodder plants under the crop rotation system at the same land area are recorded less than 5 years (annual or multi-annual fodder plants); regardless of use (hay, silage or harvested green).

Here are included: fodder beet, other fodder roots and brassicas, leguminous (lucerne, clover and grass mixtures), green maize and other fodder plants.

Other fodder plants comprise fodder plants not mentioned elsewhere, for ex. fodder pea, sorghum, vetch, etc.

Vegetable - vegetables grown in the open field for industrial processing (include water melon, melon, and strawberries, and cultivated mushrooms are excluded).

Areas under low, non-accessible cover (sheets of plastic laid flat on the ground, arable land under clothes or tunnels not accessible) are included here also.

Vegetables grown in the open field for fresh consumption (include water melon, melon and strawberries, and cultivated mushrooms are excluded). Areas under low, non-accessible cover (sheets of plastic laid flat on the ground, arable land under clothes or tunnels not accessible) are included here also.

Vegetables grown under accessible protective cover (water melon, melon and strawberries are included, and cultivated mushrooms are excluded)

Area of crops which are grown for the whole of their period of growth or for the predominant part of it are covered by rigid or flexible plastic, glass (greenhouses of glass or plastic) with regular installations (for ex. irrigation devices, heating, ventilation). Sheets of plastic laid flat on the ground and also arable land under clothes or tunnels not accessible to man are excluded.

Flowers and ornamental plants in the open field (excluding nurseries) - Areas under flowers and ornamental plants in the open field, as well as under low (not accessible) protective cover are entered here.

Flowers and ornamental plants under protective accessible cover (excluding nurseries) – the area under flowers and ornamental plants under protective cover is recorded here.

Seed and seedling production (excluding cereals, potato, leguminous, and oil seeds) - Areas with seeds and seedlings for sale, excluding cereals seeds, potato, leguminous and oil seeds are recorded.

Other arable land crops - this includes crops of low economic importance that are not mentioned under previous items.

Fallow land and other unsown arable land are the land areas included in the crop rotation system without harvest produced during the crop year, i.e. that are not sown for certain reasons (floods, lack of water and similar).

Vineyards – plantations (trees) of grapevines intended for the production of grapes  
Plantation vineyards are areas under grapevines with certain distance between vine plants, accessible for processing by use of machinery and usually other agro-technical measures are applied.  
Grape varieties are sorts of grapevines for the production of wines and they are of species *Vitis vinifera*.

Table grapes are grapevine varieties for the production of fresh grapes.

Grape is healthy, ripe, over-ripe, dried or naturally frozen fruit that grows on the grapevines varieties for the production of wines or other grape or wine products.

Wine is agricultural – food product as a result of complete or partial alcoholic fermentation of grape must, of fresh grapes suitable for production of wine.

Wines with protected geographical origin must fulfil the following conditions:

- To be produced by the grape producer, and wine producer recorded in the register;
- To be produced from the grapes picked, and processed in certain region;
- Not to exceed the limit of grape yield per area unit (ha) specified by region and by quality category for wine;
- To origin from the grapevine varieties defined by region definition;
- To have a minimum natural alcoholic strength by volume and other required parameters;
- To have a certain physical-chemical structure and organoleptic characteristics recognisable for products from this area.

The wine quality category with controlled geographic origin is defined by chemical structure and organoleptic (sensor) wine characteristics.

The total number of grapevine plants comprises all vine plants regardless of age. Productive vine plants are plants giving fruit regardless they gave fruit during the year.

Orchards are the agricultural areas growing fruit trees. Total number and number of productive trees are recorded.

The total number of trees is number of all trees regardless of age. The productive trees are included as well as young trees not giving yet fruit, in extensive and plantation orchards.

Productive trees are trees able to give fruit, regardless they gave fruit or not in the reference period within extensive or plantation orchards.

Extensive (traditional) orchards are semi-intensive or extensive fruit trees. Trees in farmyards, kitchen garden, boundaries, by roads, etc., as well trees in orchard of different types of fruit, are included here.

Plantation orchards are areas under fruit trees with a certain distance between rows and within row accessible for use of machinery and equipment, and usually other agro-technical measures are carried out. Usually, these are larger plantations of fruit trees and berries intended mainly for further distribution.

Nurseries are land areas of young ligneous (woody) plants grown for subsequent transplantation covering: fruit tree nurseries, vine nurseries, ornamental nurseries, and commercial nurseries of forest trees (excluding those for the holding's own requirements grown within woodland).

Commercial forest-tree nurseries (whether in woodland or outside) are included here, as well as non-commercial forest-tree nurseries for the holding's own requirements outside woodland. Nurseries for the holding's own requirements grown within woodland are included with the Wooded (forest) land.

## Permanent meadows and pastures

Meadows - land used permanently (for five years or more) to grow herbaceous forage crops, through cultivation (sown) or naturally (self-seeded), and not included in the crops rotation on the holding. Meadows are used for grazing, mown for hay or silage. All regularly harvested (used) meadow areas during the reference year are recorded here.

Pastures – land used for grazing. All types of pasture are included: intensive (low-land) and extensive (on hilly land). Areas used for grazing at least once in vegetation year shall be recorded.

These areas include common land areas (mountain land).

The calculation of data on area of used common land area (mountain land).

Number of livestock grazing on common land – mountain land, and number of days of grazing on common land (mountain land), were used for calculation of common land area. The data were collected by the census. Other necessary data are daily consumption of grass expressed in the form of hay for different types of livestock, and average hay harvested from pasture land. For the calculation there were included 12 kg of hay daily for bovines (live weight 500 kg), 1,5 kg of hay for sheep (live weight 60 kg), and 1,2 kg for goats (live weight 50 kg), source: Service for Selection. The average yield of hay from pastures of 200 kg/ha is from regular statistical survey (source: Statistical Office of Montenegro). The average yield of hay from pasture is yield of grazing presented in the form of hay.

The formula used for the calculation is:

Utilised common land area =

$$\frac{((\text{No. of bovines} * \text{daily hay consumption}) + (\text{No. of sheep} * \text{daily hay consumption}) + (\text{No. of goats} * \text{daily hay consumption}) + (\text{No. of horses} * \text{daily hay consumption})) * \text{No. of days on the common land}}{\text{Average yield of hay from pasture}}$$

The data on used common land area received in this manner was added to holdings within the pasture area. Also, this area was included in the total utilised agricultural land area, as well as in the total available land area.

## 2. Livestock

The data on number of livestock by municipalities, which are usual residence of holders of the holdings, are presented in the tables.



The data on livestock by type and categories are entered according to the situation on 31 May 2010.

The data refer to the total number of livestock by type and category present at the holding, as well as the number of livestock owned from the total number on 31 May 2010. Also, the data on number of livestock grazing on the common land - mountain land in the period from 1 June 2009 to 31 May 2010 were collected.

Horses - the total number of horses (colt, mare and filly, stallion and castrated horses regardless of their gender, age or purpose of breeding).

Donkeys and mules - the total number of donkeys, mules is recorded regardless of their gender, age or purpose of breeding.

Bovine animals under 1 year old - young bovines males and females (calves and heifers) under one year old regardless of purpose of breeding

Bovine animals 1 but less than 2 years old - Bovine animals one but less than two years old are recorded by gender and purpose (male heads and female heads for fattening, and female heads for breeding). Female bovine animals which have already calved are excluded.

Bovine animals 2 years old and over - Bovine animals two years old and over are recorded by gender and purpose (female heads – heifers, heifers in calf, dairy cows, other cows male heads – bulls and oxen).

Heifers - female bovine animals two years old and over that are prepared in weight and physical maturity to be calved for the first time.

Heifers in calf are female bovine animals two years old and over expecting to be calved for the first time.

Dairy cows are cows which have already calved (including those less than two years old), and which by reason of their breed or particular qualities are kept exclusively to produce milk for human consumption or for processing into dairy products. These include cows in calf not at the moment kept for milk and cull taken out of milk production to be slaughtered whether or not fattened between their last lactation, and their slaughter.

Other cows are female bovine heads which have already calved and female bovine animals which have already calved, and which by reason of their breed or particular qualities are kept exclusively or principally for the production of calves and whose milk is not intended for human consumption or for processing into dairy products. Draught cows and cull cows, whether or not fattened before slaughter, are included.

Bulls are male heads for breeding two years old and over.

Oxen are male castrated heads two years old and over kept for work.

Sheep are recorded by age and purpose of use (lambs and yearlings, ewes for milk, other breeding females, rams and sterile ewes).

Lambs and yearlings are young sheep both female and male less than one year old.

Ewes for milk are female heads one year old put to the ram and whose milk is used for human consumption or for processing into dairy products.

Other breeding females are sheep kept mainly for breeding of lambs whose milk is not intended for human consumption or for processing into dairy products. Ewe lambs put to the ram are included here also.

Rams and other ewes – the data is entered for male heads and female heads excluded from breeding (sterile ewes) and cull ewes. Cull ewes already having lamb are included here.

Goats are recorded by age and purpose (kids, goats for milk, other breeding females, male goats and sterile goats).

Kids are young goats both female and male less than one year old.

Goats for milk are female heads for breeding one year old and which already kidded whose milk is intended for human consumption or for processing milk into dairy products.

Other breeding females are goats kept mainly for breeding kids whose milk is not intended for human consumption or for processing milk into dairy products. Young females which have been mated for the first time are included also.

Male goats and sterile goats – the data is entered for male heads and female heads excluded from breeding (sterile goats) and cull goats. Goats for slaughter which have already kidded are included here.

Pigs are recorded by weight and by purpose. The data are collected on piglets weighing less than 19 kg, pigs weighting 20 to 49 kg, fattening pigs of 50 to 79 kg, fattening pigs of 80 to 110 kg and over 110 kg – sows of the first farrow, breeding sows, other sows and boars are excluded.

Sows of the first farrow are young female heads selected for breeding, and of the first farrow, and it is expected to have first piglets.

Breeding sows are young female heads for breeding that have farrowed at least once.

Other sows comprise sows fattened before their slaughter.

Boars are male heads for breeding. Boars fattened before their slaughter are excluded.

Poultry is recorded by type, purpose, gender and age.

Broilers are chicks intended for fattening.

Laying hens are all hens which have started to lay are included, whether the eggs are for consumption or for breeding. Growing pullets before point of lay are included if they have been stalled up as laying hens. Cull hens (intended for slaughter and breeding cocks for laying hens are also included.

Geese and turkeys refer to the total number regardless of age, gender and purpose.

Other poultry refers to ducks, quails, pheasants, guinea-fowls, pigeons and other regardless of age, gender and purpose.

Beehives - All beehives of the holding are recorded, regardless of the nature of hive (with flexible or fixed honeycomb) occupied by the colony of bees.

Rabbits - Breeding female heads are recorded – female rabbits for producing rabbits for meat and which have littered.

Livestock Unit (LSU) – the calculation LSU included coefficients used also in the EU for the calculation of LSU under the joint agriculture policy. The following coefficients were used:

- 3.01 Equidae 0.800 LSU per head
- 3.02.01 Bovine <1 year old – total 0.400 LSU per head
- 3.02.02 Bovine 1-<2 years – males 0.700 LSU per head
- 3.02.03 Bovine 1-<2 years – females 0.700 LSU per head
- 3.02.04 Bovine 2 years and older – males 1.000 LSU per head
- 3.02.05 Heifers; 2 years and older 0.800 LSU per head
- 3.02.06 Dairy cows 1.000 LSU per head
- 3.02.99 Other cows; bovine 2 years old and over 0.800 LSU per head
- 3.03.01 Sheep (all ages) 0.100 LSU per head
- 3.03.02 Goats (all ages) 0.100 LSU per head
- 3.04.01 Piglets having a live weight of under 20 kilograms 0.027 LSU per head
- 3.04.02 Breeding sows weighing 50 Kilograms and over 0.500 LSU per head
- 3.04.99 Other pigs 0.300 LSU per head
- 3.05.01 Broilers 0.007 LSU per head
- 3.05.02 Laying hens 0.014 LSU per head
- 3.05.03 Other poultry (ducks, turkeys, geese, guinea-fowl, except ostriches) 0.030 LSU per head
- 3.05.03.04 Ostriches 0.350 LSU per head
- 3.06 Rabbits, breeding females 0.020 LSU per head

Types of size classes in the national database are:

Agricultural area size classes (in ha):

- No land (Zero)
- Less than 0,10 ha
- From 0,10 less than 0,50 ha
- From 0,50 less than 1,00 ha

- From 1,00 less than 2,00 ha
- From 2,00 less than 3,00 ha
- From 3,00 less than 4,00 ha
- From 4,00 less than 5,00 ha
- From 5,00 less than 6,00 ha
- From 6,00 less than 8,00 ha
- From 8,00 less than 10,00 ha
- From 10,00 less than 15,00 ha
- From 15,00 less than 20,00 ha
- From 20,00 less than 30,00 ha
- From 30,00 less than 50,00 ha
- From 50,00 less than 100,00 ha
- More than 100,00 ha

Types of size classes used in the Eurofarm database are defined as follows:

Agricultural area size classes (in ha):

- Zero
- Less than 2
- From 2 to less than 5
- From 5 to less than 10
- From 10 to less than 20
- From 20 to less than 30
- From 30 to less than 50
- From 50 to less than 100
- 100 or more

Livestock unit size classes (in LSU):

- Zero
- From 0 to less than 5
- From 5 to less than 10
- From 10 to less than 15
- From 15 to less than 20
- From 20 to less than 50
- From 50 to less than 100
- From 100 to less than 500
- 500 or more

Cattle herd size classes (number of animals):

- Zero
- Between 1 and 2
- Between 3 and 9
- Between 10 and 19
- Between 20 and 29
- Between 30 and 49
- Between 50 and 99
- 100 or more

Goat herd size classes (number of animals):

- Zero
- Between 1 and 2
- Between 3 and 9
- Between 10 and 19

- Between 20 and 49
- Between 50 and 99
- Between 100 and 199
- 200 or more

Sheep flock size classes (number of animals):

- Zero
- Between 1 and 9
- Between 10 and 19
- Between 20 and 49
- Between 50 and 99
- Between 100 and 199
- Between 200 and 499
- 500 or more

Poultry size classes (number of animals):

- Zero
- Between 1 and 50
- Between 51 and 349
- Between 350 and 999
- Between 1 000 and 2 999
- Between 3 000 and 4 999
- Between 5 000 and 9 999
- Between 10 000 and 49 999
- Between 50 000 and 99 999
- 100 000 or more

#### **ABBREVIATIONS**

- no occurrence
- z the data is protected
- ha hectare
- m<sup>2</sup> square meter
- kg kilogram
- LSU livestock unit

## KOMENTAR

### 1. POLJOPRIVREDNA GAZDINSTVA

Ukupan broj poljoprivrednih gazdinstava u Crnoj Gori koja su popisana u Popisu poljoprivrede 2010 godine je 48870. Broj porodičnih poljoprivrednih gazdinstava je 48824, a broj poslovnih subjekata koji obavljaju poljoprivrednu djelatnost je 46.

**Tabela 1.1. Poljoprivredna gazdinstva**

	<b>Broj poljoprivrednih gazdinstava</b>
<b>Ukupno poljoprivredna gazdinstva</b>	<b>48870</b>
Porodična poljoprivredna gazdinstva	48824
Poslovni subjekti	46

Osnovna karakteristika crnogorske poljoprivrede je veliki broj malih poljoprivrednih gazdinstva, sa različitim biljnim kulturama i različitim vrstama stoke. Popisom poljoprivrede 2010. obuhvaćeno je poljoprivredno zemljište i stočni fond poljoprivrednih gazdinstva koja su zadovoljila dati kritererijum gazdinstva (1000 m<sup>2</sup> korišćenog poljoprivrednog zemljišta i određen stočni fond, vidi Jedinice koje se popisuju – predmet popisa str. 9.). Rezultati popisa ne sadrže poljoprivredno zemljište (ili stoku) domaćinstava koja nijesu zadovoljila kriterijum gazdinstva, iako posjeduju zemlju, ali je ne koriste. Metodologija korišćena u Popisu poljoprivrede 2010. godine je neuporediva sa metodologijom koja je korišćena u dosadašnjim redovnim istraživanjima u statistici poljoprivrede. Dosadašnja metodologija u redovnim statističkim istraživanjima, vezano za podatke o površinama, voćnim stablima, čokotima vinove loze i proizvodnji na porodičnim poljoprivrednim gazdinstvima se bazira na procjenama, zasnovanim na sveobuhvatnom katastru i podaci obuhvataju i zemljište van gazdinstva kao i zemljište unutar domaćinstva.

**Tabela 1.2. Poljoprivredna gazdinstava prema veličini razreda korišćenog poljoprivrednog zemljišta**

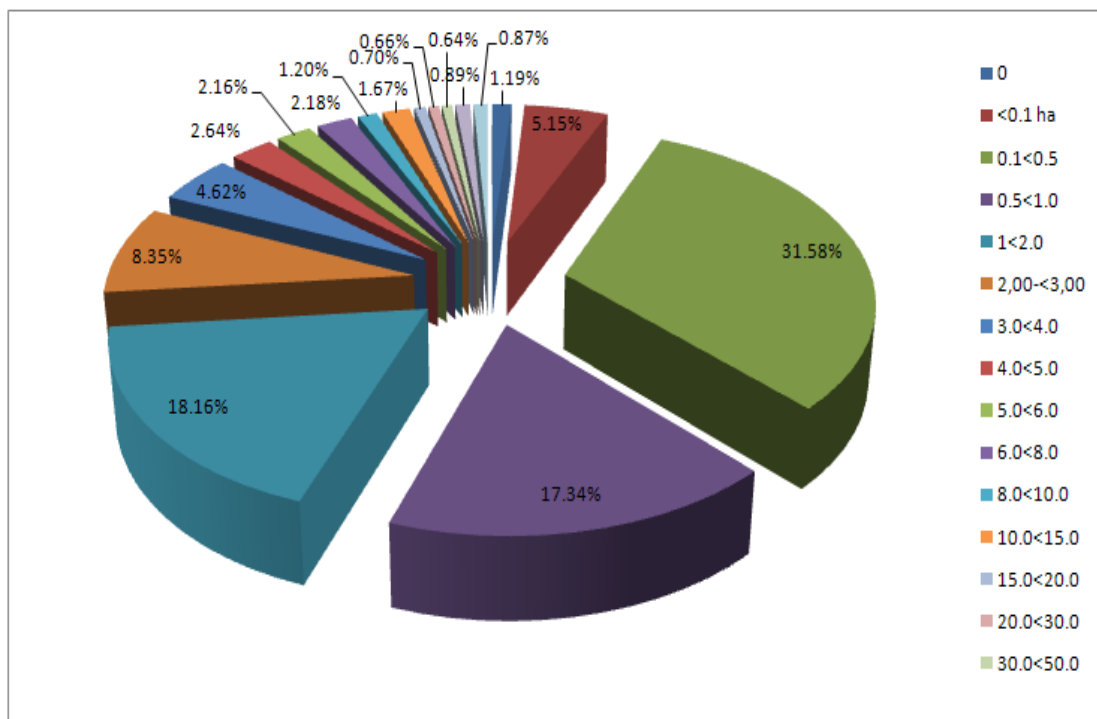
Ukupan broj poljoprivrednih gazdinstava	Veličina razreda prema korišćenom poljoprivrednom zemljištu								
	Bez zemljišta	< 0,10 ha	0,10- <0,50 ha	0,50- <1,00 ha	1,00- <2,00 ha	2,00- <3,00 ha	3,00- <4,00 ha	4,00- <5,00 ha	5,00- <6,00 ha
48870	593	2515	15418	8467	8867	4081	2258	1288	1057
48824	581	2514	15418	8465	8865	4076	2256	1287	1056
46	12	1	-	2	2	5	2	1	1

**Tabela 1.2. /nastavak/**

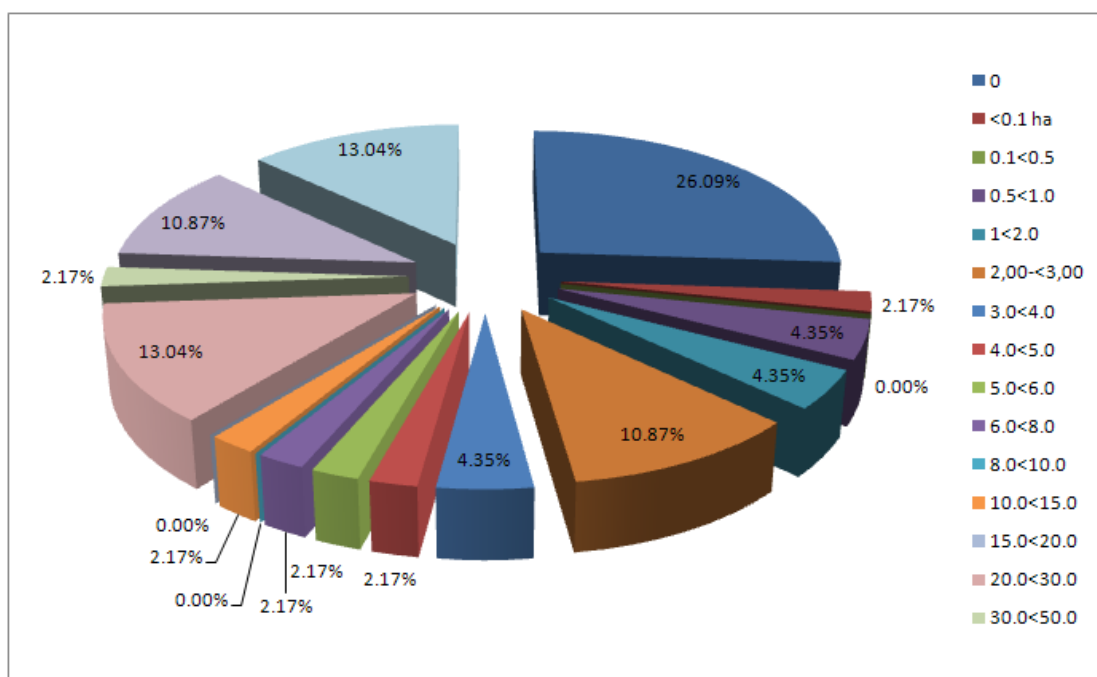
Veličina razreda prema korišćenom poljoprivrednom zemljištu							
6,00-<8,00 ha	8,00-<10,00 ha	10,00-<15,00 ha	15,00-<20,00 ha	20,00<30,00 ha	30,00<50,00 ha	50,00<100,00 ha	<100,00 ha
1067	588	815	342	329	313	441	431
1066	588	814	342	323	312	436	425
1	0	1	-	6	1	5	6

U porodičnim poljoprivrednim gazdinstvima preovladjuju mala gazdinstva. Najveći udio čine (31,58 %) gazdinstva od 0,10 - < 0,50 ha ukupno poljoprivrednog korišćenog zemljišta. U okviru veličine strukture gazdinstava preko polovinu (54,07%) poljoprivrednog korišćenog zemljišta nalazi se od 0,10 do 1,00 ha.

**Grafikon 1.1. Porodična poljoprivredna gazdinstva prema veličini razreda korišćenog poljoprivrednog zemljišta**



**Grafikon 1.2. Poslovni subjekti prema veličini razreda korišćenog poljoprivrednog zemljišta**





## **2. ZEMLJIŠNI FOND**

Porodična poljoprivredna gazdinstva i poslovni subjekti popisani u Popisu poljoprivrede 2010. godine imali su 309240,7 ha ukupno raspoloživog zemljišta. Popisom je obuhvaćeno 48824 porodičnih poljoprivrednih gazdinstava sa 294400,7 ha ukupno raspoloživog zemljišta što predstavlja 95,2 % od ukupne površine raspoloživog zemljišta. Prosječno porodično poljoprivredno gazdinstvo ima 6,0 ha ukupno raspoloživog zemljišta.

Ukupno 48277 poljoprivrednih gazdinstava sa površinom od 221297,6 ha ukupno korišćenog poljoprivrednog zemljišta čini 71,6 % od površine ukupno raspoloživog zemljišta. Prosječno poljoprivredno gazdinstvo ima 4,6 ha poljoprivrednog korišćenog zemljišta.

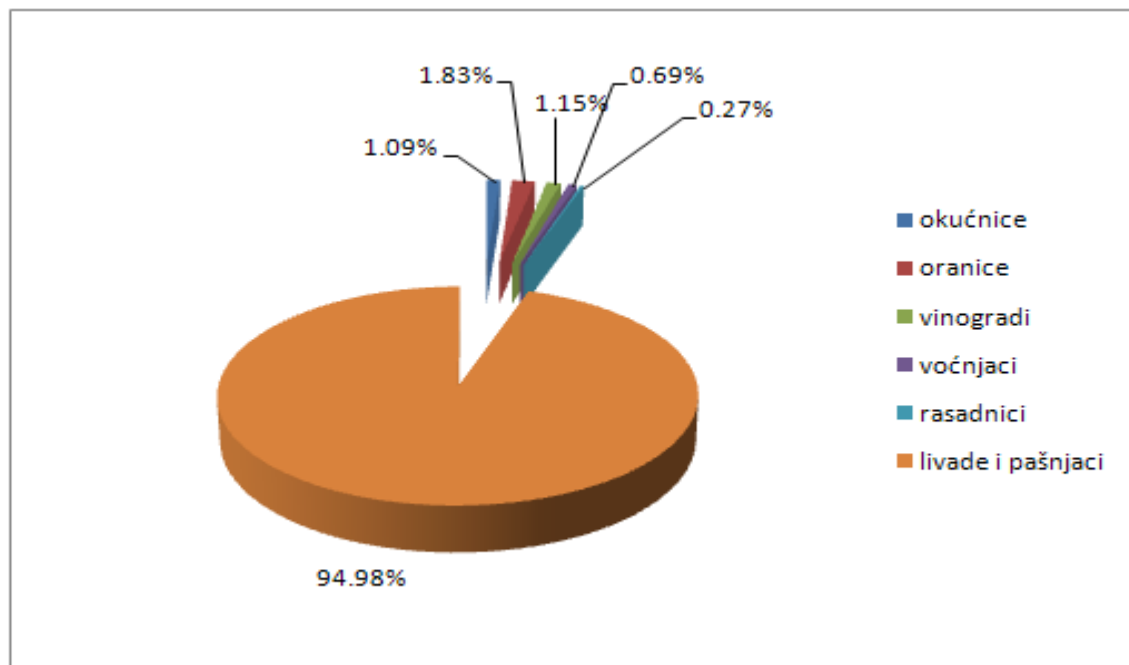
**Tabela 2.1. Poljoprivredna gazdinstva prema sjedištu gazdinstva i prema korišćenom zemljištu**

	Ukupno raspoloživo zemljište		Ukupno poljoprivredno korišćeno zemljište		Korišćene okućnjice i/ili bašte		Korišćene oranice	
	broj gazdinstava	povrsina ha	broj gazdinstava	povrsina ha	broj gazdinstava	povrsina ha	broj gazdinstava	povrsina ha
<b>Ukupno</b>	<b>48870</b>	<b>309240.7</b>	<b>48277</b>	<b>221297.6</b>	<b>37010</b>	<b>2412.8</b>	<b>10170</b>	<b>4048.3</b>
<b>Porodična poljoprivredna gazdinstva</b>	<b>48824</b>	<b>294400.7</b>	<b>48243</b>	<b>212724.4</b>	<b>37010</b>	<b>2412.8</b>	<b>10153</b>	<b>3656.4</b>
<b>Poslovni subjekti</b>	<b>46</b>	<b>14840.0</b>	<b>34</b>	<b>8573.2</b>	<b>-</b>	<b>-</b>	<b>17</b>	<b>391.9</b>

**Tabela 2.1. /nastavak/**

	Vinogradi		Voćnjaci		Rasadnici		Višegodišnje livade i pašnjaci	
	broj gazdinstava	povrsina ha	broj gazdinstava	povrsina ha	broj gazdinstava	povrsina ha	broj gazdinstava	povrsina ha
<b>Ukupno</b>	<b>2001</b>	<b>2535.7</b>	<b>5328</b>	<b>1529.2</b>	<b>128</b>	<b>589.6</b>	<b>43142</b>	<b>210182.0</b>
<b>Porodična poljoprivredna gazdinstva</b>	<b>1998</b>	<b>340.4</b>	<b>5321</b>	<b>1393.6</b>	<b>122</b>	<b>561.8</b>	<b>43125</b>	<b>204359.4</b>
<b>Poslovni subjekti</b>	<b>3</b>	<b>2195.3</b>	<b>7</b>	<b>135.6</b>	<b>6</b>	<b>27.8</b>	<b>17</b>	<b>5822.6</b>

**Grafikon 2.1. Poljoprivredna gazdinstva prema sjedištu gazdinstva prema korišćenom poljoprivrednom zemljištu**



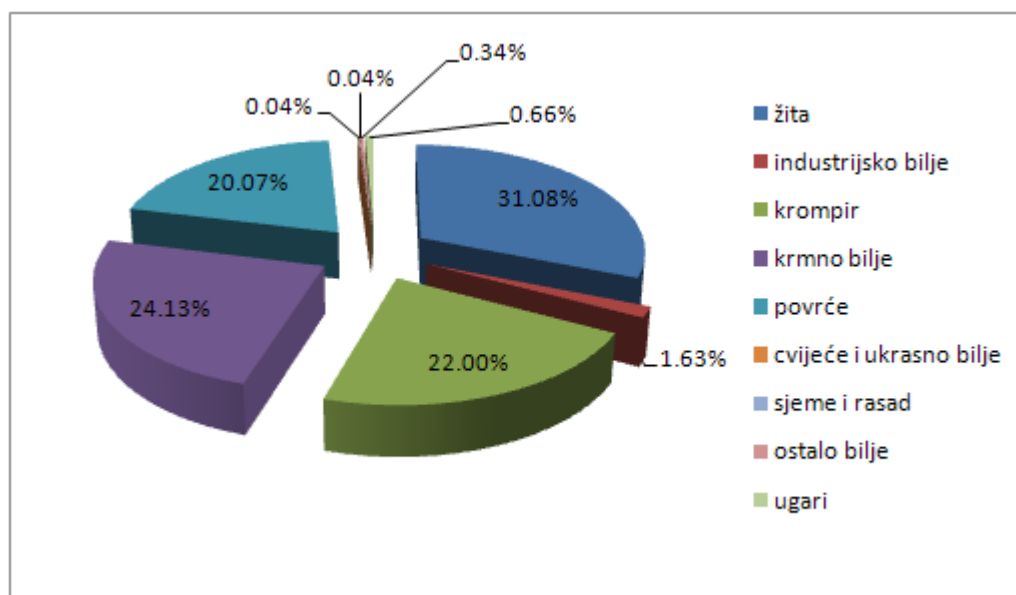
**Tabela 2.2. Poljoprivredna gazdinstva prema površini korišćenog obradivog zemljišta**

	Oranice		Žito za zrno		Industrijsko bilje		Krompir		Krmno bilje	
	broj gazdinstava	površina ha	broj gazdinstava	površina ha	broj gazdinstava	površina ha	broj gazdinstava	površina ha	broj gazdinstava	površina ha
<b>Ukupno</b>	<b>10170</b>	<b>4048.3</b>	<b>3935</b>	<b>1257.1</b>	<b>190</b>	<b>65.9</b>	<b>5702</b>	<b>890.0</b>	<b>2015</b>	<b>976.2</b>
<b>Porodična poljoprivredna gazdinstva</b>	10153	3656.4	3926	1115.2	190	65.9	5692	792.0	2010	847.0
<b>Poslovni subjekti</b>	17	391.9	9	141.9	-	-	10	98.0	5	129.2

**Tabela 2.2. /nastavak/**

	Povrće		Cvijeće i ukrasno bilje		Sjeme i rasad		Ostalo bilje		Ugari	
	broj gazdinstava	površina ha	broj gazdinstava	površina ha	broj gazdinstava	površina ha	broj gazdinstava	površina ha	broj gazdinstava	površina ha
<b>Ukupno</b>	<b>3903</b>	<b>811.8</b>	<b>73</b>	<b>5.3</b>	<b>28</b>	<b>1.7</b>	<b>123</b>	<b>13.9</b>	<b>47</b>	<b>26.5</b>
<b>Porodična poljoprivredna gazdinstva</b>	3897	806.0	69	3.2	25	1.6	122	13.7	44	11.9
<b>Poslovni subjekti</b>	6	5.8	4	2.1	3	0.1	1	0.2	3	14.6

**Grafikon 2.2. Poljoprivredna gazdinstva prema površini korišćenog obradivog zemljišta**



### Voćnjaci

Popisom je popisano 5328 poljoprivrednih gazdinstava koja se bave uzgojem voća na ukupnoj površini od 1529,2 ha. Od ukupne površine 91,13 % površine voćnjaka je na porodičnim poljoprivrednim gazdinstvima.

**Tabela 2.3. Poljoprivredna gazdinstva prema površini voćnjaka**

	Ukupno				Voće			
	poljoprivredna gazdinstva	površina ha			poljoprivredna gazdinstva	površina ha		
		ukupno ha	ekstenzivni	plantaže		ukupno ha	ekstenzivni	plantaže
<b>Ukupno</b>	<b>5328</b>	<b>1529.2</b>	<b>779.1</b>	<b>751.1</b>	<b>3691</b>	<b>996.6</b>	<b>454.9</b>	<b>542.7</b>
<b>Porodična poljoprivredna gazdinstva</b>	5321	1393.6	773.1	620.5	3684	861	448.9	412.1
<b>Poslovni subjekti</b>	7	135.6	6	130.6	7	135.6	6	130.6

**Tabela 2.3. /nastavak/**

	Masline				Citrusi			
	poljoprivredna gazdinstva	površina ha			poljoprivredna gazdinstva	površina ha		
		ukupno ha	ekstenzivni	plantaže		ukupno ha	ekstenzivni	plantaže
<b>Ukupno</b>	<b>901</b>	<b>303.9</b>	<b>226.8</b>	<b>77.1</b>	<b>736</b>	<b>228.7</b>	<b>97.4</b>	<b>131.3</b>
<b>Porodična poljoprivredna gazdinstva</b>	901	303.9	226.8	77.1	736	228.7	97.4	131.3
<b>Poslovni subjekti</b>	-	-	-	-	-	-	-	-

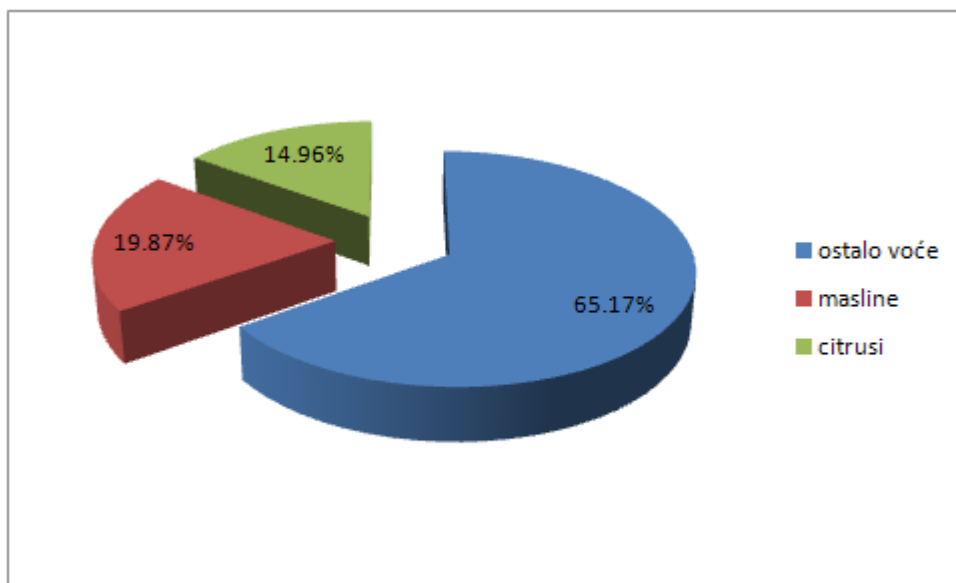
Od ukupne površine voćnjaka 65 % je pod kontinentalnim voćem, površina pod maslinama je 20 %, a pod citrusima je 15 %. Popisom nijesu obuhvaćene masline na državnom zemljištu zbog metodološkog pristupa da poljoprivredno zemljište koje se ranije koristilo, a u referentnoj godini se ne koristi iz ekonomskih, socijalnih i drugih razloga.

**Tabela 2.4. Poljoprivredna gazdinstva prema broju stabala voća**

	Ukupno				Voće			
	poljoprivredna gazdinstva	broj stabala			poljoprivredna gazdinstva	broj stabala		
		ukupno stabla	ekstenzivni	plantaže		ukupno stabla	ekstenzivni	plantaže
<b>Ukupno</b>	<b>16793</b>	<b>1333266</b>	<b>870379</b>	<b>462887</b>	<b>14400</b>	<b>1101383</b>	<b>764447</b>	<b>336936</b>
<b>Porodična poljoprivredna gazdinstva</b>	16786	1212484	869936	342548	14393	980601	764004	216597
<b>Poslovni subjekti</b>	7	120782	443	120339	7	120782	443	120339

**Tabela 2.4. /nastavak/**

	Masline				Citrusi			
	poljoprivredna gazdinstva	broj stabala			poljoprivredna gazdinstva	broj stabala		
		ukupno stabla	ekstenzivni	plantaže		ukupno stabla	ekstenzivni	plantaže
<b>Ukupno</b>	<b>1565</b>	<b>89404</b>	<b>70246</b>	<b>19158</b>	<b>828</b>	<b>142479</b>	<b>35686</b>	<b>106793</b>
<b>Porodična poljoprivredna gazdinstva</b>	1565	89404	70246	19158	828	142479	35686	106793
<b>Poslovni subjekti</b>	-	-	-	-	-	-	-	-

**Grafikon 2.4. Poljoprivredna gazdinstva prema broju stabala voća**

U strukturi stabala voća udio ekstenzivnih stabala je 71,5 % u ukupnom broju stabala i predstavlja tradicionalni način uzgoja voća na porodičnim poljoprivrednim gazdinstvima. Popisom nijesu obuhvaćena domaćinstva koja nijesu zadovoljila kriterijum gazdinstva, iako posjeduju zemlju, ali je ne koriste. Iz tog razloga površina od 773,1 ha ili 0,15 ha po gazdinstvu ne reflektuje aktuelnu površinu ekstenzivnih voćnjaka na porodičnim poljoprivrednim gazdinstvima.

**Vinogradi**

Popisom poljoprivrede 2010 obuhvaćeno je 2001 gazdinstvo koje uzgaja vinovu lozu na ukupno 2535,7 ha, od čega 86,6 % poslovni subjekti i 13,4% porodična poljoprivredna gazdinstva. Iz razloga što popisom nijesu obuhvaćena i domaćinstva koja nijesu zadovoljila kriterijum gazdinstva, iako posjeduju zemlju, ali je ne koriste. podatak 1403523 čokota vinove loze nije odraz ukupnog broja čokota na poljoprivrednim porodičnim gazdinstvima.



**Tabela 2.5. Poljoprivredna gazdinstva prema površini vinograda i prema broju čokota vinove loze**

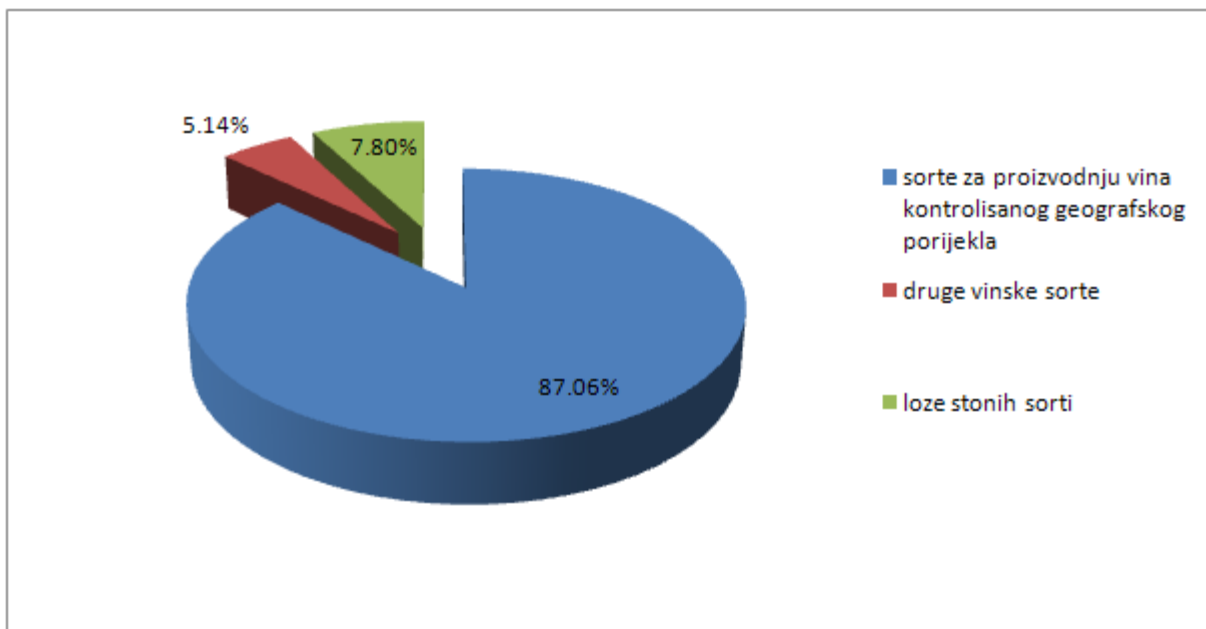
	Ukupno			Sorte za proizvodnju vina kontrolisanog geografskog porijekla		
	poljoprivredna gazdinstva	površina	broj čokota	poljoprivredna gazdinstva	površina	broj čokota
<b>Ukupno</b>	<b>2001</b>	<b>2535.7</b>	<b>10531865</b>	<b>871</b>	<b>2207.6</b>	<b>9201354</b>
<b>Porodična poljoprivredna gazdinstva</b>	1998	340.4	1403523	868	163.1	701370
<b>Poslovni subjekti</b>	3	2195.3	9128342	3	2044.5	8499984

**Tabela 2.5. /nastavak/**

	Druge vinske sorte			Loza stonih sorti		
	poljoprivredna gazdinstva	površina	broj čokota	poljoprivredna gazdinstva	površina	broj čokota
<b>Ukupno</b>	<b>824</b>	<b>130.3</b>	<b>523752</b>	<b>307</b>	<b>197.8</b>	<b>806759</b>
<b>Porodična poljoprivredna gazdinstva</b>	824	130.3	523752	306	47	178401
<b>Poslovni subjekti</b>	-	-	-	1	150.8	628358

Porodična poljoprivredna gazdinstva obrađuju prosječno 0,2 ha vinograda po gazdinstvu. Kao što se može vidjeti iz strukture (tabela 2. str. 94.) skoro polovina ili 48 % porodičnih poljoprivrednih gazdinstava je u intervalu od 0,10 - 0,50 ha vinograda.

**Grafikon 2.5. Poljoprivredna gazdinstva prema površini vinograda i prema broju čokota vinove loze**



Struktura vinograda po sortama je izrazito nesrazmjerna. Preko 87 % ukupne površine vinograda predstavljaju sorte za proizvodnju vina kontrolisanog geografskog porijekla. Udio drugih vinskih sorti je oko 8 %, a udio loza stonih sorti je 5 %.

### 3. STOČNI FOND

#### Uslovno grlo i broj stoke po vrstama

Uzgoj stoke je vrlo važna poljoprivredna aktivnost u Crnoj Gori. Popisom poljoprivrede u 2010. godini obuhvaćeno je 32675 poljoprivrednih gazdinstava koja uzgajaju stoku i čine 66,9% od 48824, koliko je ukupan broj poljoprivrednih gazdinstava u Crnoj Gori. U skladu sa popisnim podacima, ukupan broj uslovnih grla stoke (UG) je 117753.1, od toga 95, 9 % čine porodična poljoprivredna gazdinstva.

**Tabela 3.1. Poljoprivredna gazdinstva prema broju uslovnih grla i vrste stoke**

	Uslovno grlo LSU		Goveda			Ovce			Koze		
	gazdinstva	u g	gazdinstva	ukupno	krave za muzu	gazdinstva	ukupno	ovce za muzu	gazdinstva	ukupno	koze za muzu
<b>Ukupno</b>	<b>32675</b>	<b>117753.1</b>	<b>24624</b>	<b>80209</b>	<b>51145</b>	<b>6088</b>	<b>229037</b>	<b>131739</b>	<b>3583</b>	<b>35756</b>	<b>21606</b>
<b>Porodična poljoprivredna gazdinstva</b>	32656	112861.9	24616	78633	50888	6082	226752	130459	3580	35001	21016
<b>Poslovni subjekti</b>	19	4891.2	8	1576	257	6	2285	1280	3	755	590

**Tabela 3.1. /nastavak/**

	Svinje			Živina		Konji, magarci, mule	
	gazdinstva	ukupno	krmace suprasne	gazdinstva	broj	gazdinstva	broj
<b>Ukupno</b>	<b>13469</b>	<b>47673</b>	<b>1646</b>	<b>16313</b>	<b>620802</b>	<b>3122</b>	<b>4397</b>
<b>Porodična poljoprivredna gazdinstva</b>	13465	41118	1134	16304	411086	3122	4397
<b>Poslovni subjekti</b>	4	6555	512	9	209716	-	-

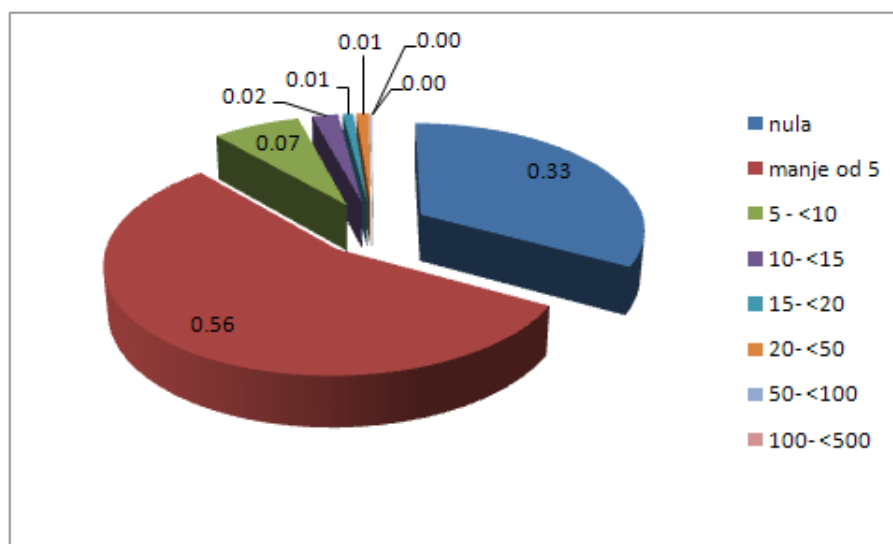
Od ukupno 32 675 poljoprivrednih gazdinstava koja se bave uzgojem stoke, oko 75,4 % su gazdinstva koja uzgajaju goveda, odnosno 24624 gazdinstava.

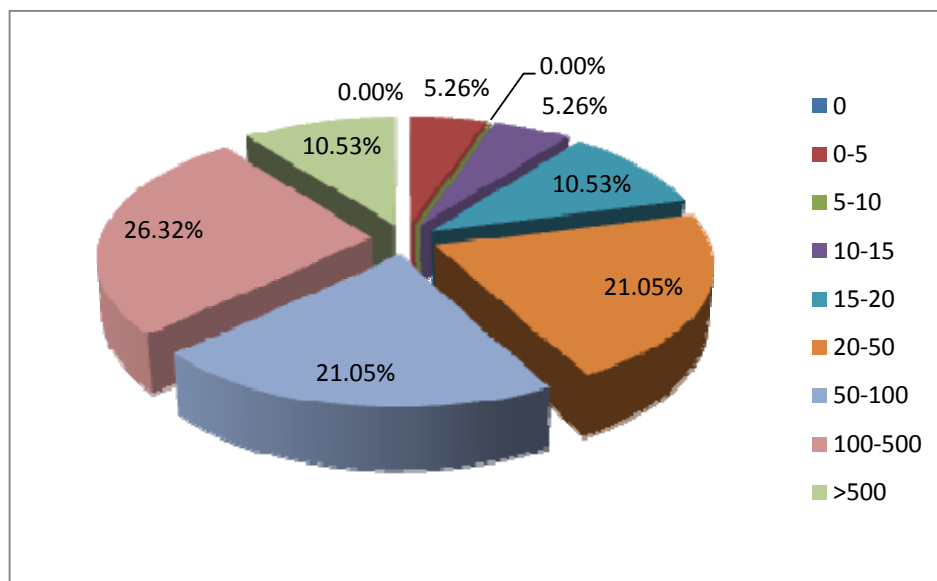
Od 80 209 grla goveda 98 % su na porodičnim poljoprivrednim gazdinstvima i oko 2 % u poslovnim subjektima. Od ukupnog broja grla goveda 63,8 % su krave za mužu. Prosječan broj goveda po poljoprivrednom gazdinstvu je 3,3 grla, u odnosu na ukupan broj gazdinstava koja se bave uzgojem goveda.

Od ukupno 32675 poljoprivrednih gazdinstava koja se bave uzgojem stoke 6088 gazdinstva uzgajaju ovce. Od 229037 grla ovaca 99 % su na porodičnim poljoprivrednim gazdinstvima i 1 % u poslovnim subjektima. Od ukupnog broja grla ovaca 57,5 % su ovce za mužu. Prosječan broj ovaca po poljoprivrednom gazdinstvu je 37,6, u odnosu na ukupan broj gazdinstava koja se bave uzgojem ovaca.

Od ukupno 32656 poljoprivrednih gazdinstava koja se bave uzgojem stoke 3583 gazdinstva uzgajaju koze. Od 35756 grla koza 60,4 % su koze za mužu. Prosječan broj po poljoprivrednom gazdinstvu je 10 koza.

**Grafikon 3.1 Porodična poljoprivredna gazdinstva prema broju uslovnih grla i vrste stoke po opštinama**



**Grafikon 3.1 Poslovni subjekti prema broju uslovnih grla i vrste stoke po opštinama**

Broj gazdinstava koja se bave uzgojem svinja je 13469 sa ukupno 47673 svinje. Od ukupnog broja svinja, svega 3,5 % su suprasne krmače, a prosječan broj po gazdinstvu je 3,5 svinje.

U 2010. godini u 16313 porodičnih poljoprivrednih gazdinstva popisano je 411086 komada živine i u 9 poslovnih subjekata popisano je 209716 komada živine. Od 620802 komada živine 66,2 % su na porodičnim poljoprivrednim gazdinstvima i oko 38 % u poslovnim subjektima. U porodičnim poljoprivrednim gazdinstvima prosječan broj živine po gazdinstvu je 25 komada, a u poslovnim subjektima je 23309 komada živine.

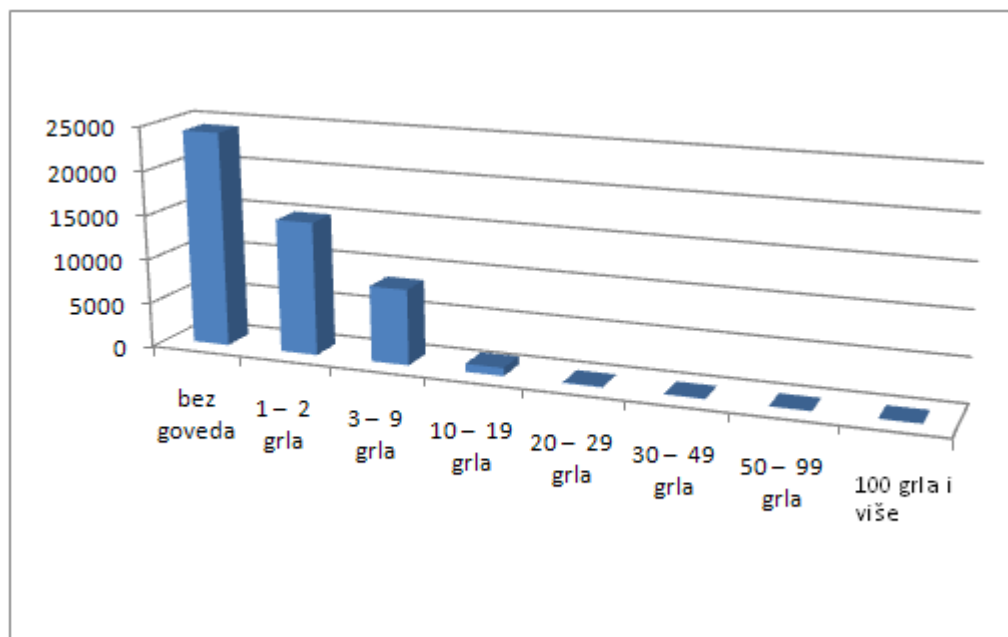
Popisom je obuhvaćeno i 3122 porodična poljoprivredna gazdinstva koja uzgajaju ukupno 4397 konja, a prosječan broj po gazdinstvu je 1,4 konja.

**Tabela 3.2. Poljoprivredna gazdinstva sa govedima prema veličini razreda stada**

	Broj gazdinstava	Veličina razreda prema ukupnom broju goveda			
		bez goveda	1 – 2 grla	3 – 9 grla	10 – 19 grla
<b>Ukupno</b>	48870	24246	15024	8512	917
<b>Porodična poljoprivredna gazdinstva</b>	48824	24208	15023	8510	916
<b>Poslovni subjekti</b>	46	38	1	2	1

**Tabela 3.2. /nastavak/**

	Veličina razreda prema ukupnom broju goveda			
	20 – 29 grla	30 – 49 grla	50 – 99 grla	100 grla i više
<b>Ukupno</b>	91	52	21	7
<b>Porodična poljoprivredna gazdinstva</b>	91	52	19	5
<b>Poslovni subjekti</b>	-	-	2	2

**Grafikon 3.2. Poljoprivredna gazdinstva sa govedima prema veličini razreda stada**

Najveći broj gazdinstava popisanih u 2010 godini koja uzgajaju goveda nalazi se u intervalu malih i srednjih poljoprivrednih gazdinstava ili 30,8 % gazdinstava koja imaju 1-2 grla, u odnosu na ukupan broj gazdinstava u Crnoj Gori, odnosno 61 % od ukupno 24624 gazdinstva koja uzgajaju goveda. Prosječan broj goveda po poljoprivrednom gazdinstvu je 1,6 grla u odnosu na ukupan broj poljoprivrednih gazdinstava.

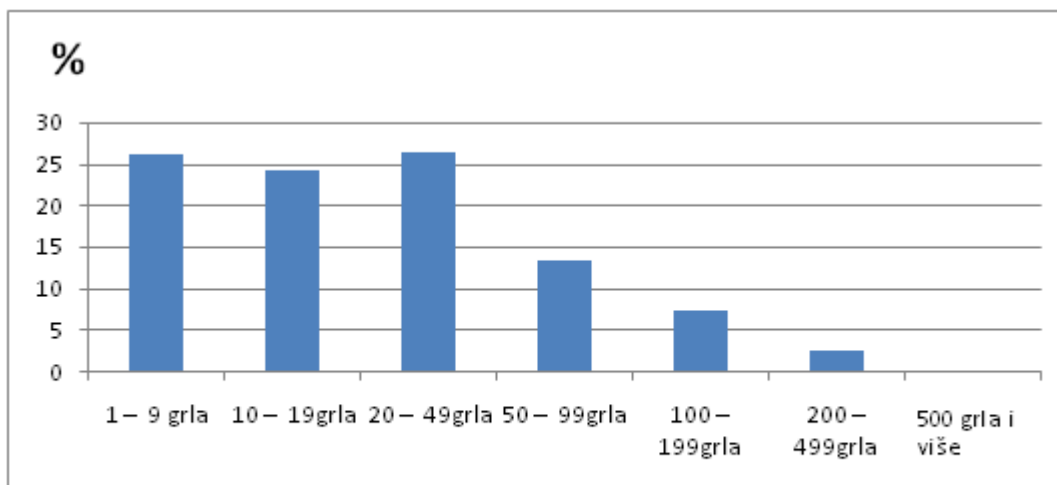
**Tabela 3.3. Poljoprivredna gazdinstva sa ovcima prema veličini razreda stada**

	Broj gazdinstava	Veličina razreda prema ukupnom broju ovaca			
		bez ovaca	1 – 9 grla	10 – 19 grla	20 – 49 grla
<b>Ukupno</b>	<b>48870</b>	<b>42782</b>	<b>1591</b>	<b>1474</b>	<b>1610</b>
<b>Porodična poljoprivredna gazdinstva</b>	<b>48824</b>	<b>42742</b>	<b>1591</b>	<b>1474</b>	<b>1610</b>
<b>Poslovni subjekti</b>	<b>46</b>	<b>40</b>	<b>-</b>	<b>-</b>	<b>-</b>

**Tabela 3.3. /nastavak/**

	Veličina razreda prema ukupnom broju ovaca			
	50 – 99 grla	100 – 199 grla	200 – 499 grla	500 grla i više
<b>Ukupno</b>	<b>808</b>	<b>451</b>	<b>146</b>	<b>8</b>
<b>Porodična poljoprivredna gazdinstva</b>	<b>808</b>	<b>451</b>	<b>141</b>	<b>7</b>
<b>Poslovni subjekti</b>	<b>-</b>	<b>-</b>	<b>5</b>	<b>1</b>



**Grafikon 3.3. Poljoprivredna gazdinstva sa ovcima prema veličini razreda stada**

Od ukupno 48870 poljoprivrednih gazdinstava 6088 gazdinstava uzgaja ovce. Najveći broj gazdinstava nalazi se u intervalu od 20-49 grla ili 3,3 % gazdinstava u odnosu na ukupan broj poljoprivrednih gazdinstava, odnosno 26,5 % u odnosu na broj gazdinstava koja uzgajaju ovce.

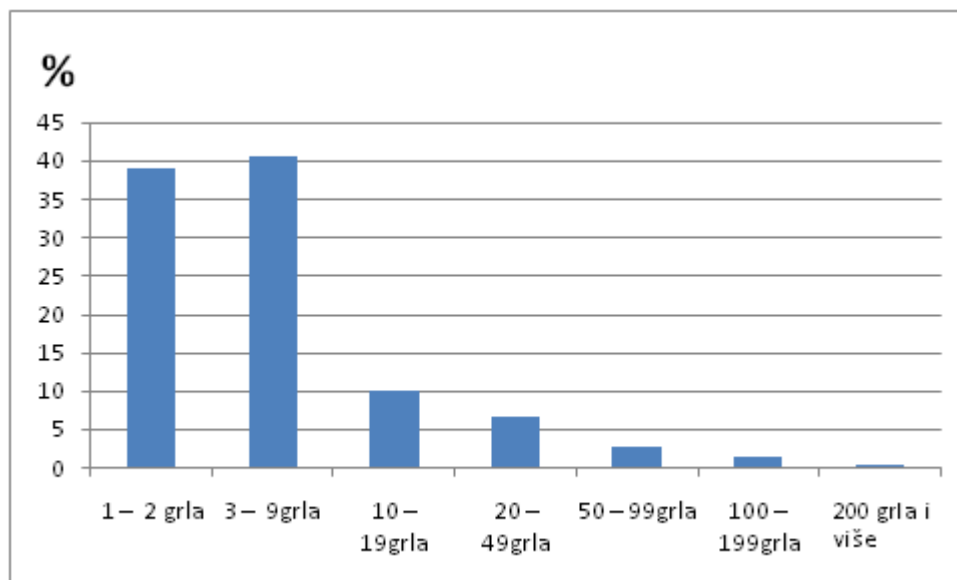
Prosječan broj ovaca po poljoprivrednom gazdinstvu je 4,7 grla u odnosu na ukupan broj poljoprivrednih gazdinstava.

**Tabela 3.4. Poljoprivredna gazdinstva sa kozama prema veličini razreda stada**

	Broj gazdinstava	Veličina razreda prema ukupnom broju koza			
		bez koza	1 – 2 grla	3 – 9 grla	10 – 19 grla
<b>Ukupno</b>	<b>48870</b>	<b>45287</b>	<b>1393</b>	<b>1452</b>	<b>352</b>
<b>Porodična poljoprivredna gazdinstva</b>	<b>48824</b>	<b>45244</b>	<b>1393</b>	<b>1452</b>	<b>352</b>
<b>Poslovni subjekti</b>	<b>46</b>	<b>43</b>	<b>-</b>	<b>-</b>	<b>-</b>

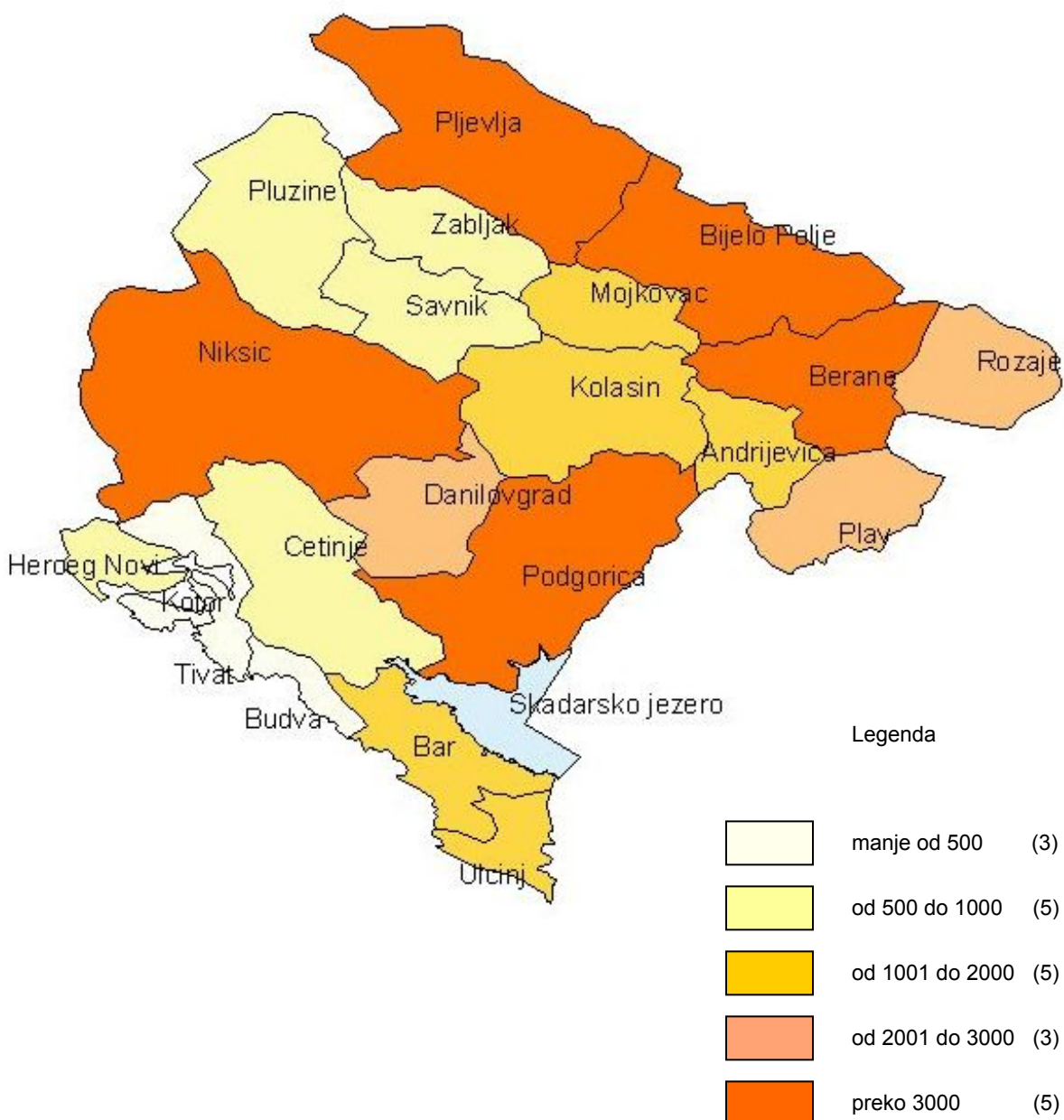
**Tabela 3.4. /nastavak/**

	Veličina razreda prema ukupnom broju koza			
	20 – 49 grla	50 – 99 grla	100 – 199 grla	200 grla i više
<b>Ukupno</b>	<b>234</b>	<b>97</b>	<b>42</b>	<b>13</b>
<b>Porodična poljoprivredna gazdinstva</b>	<b>234</b>	<b>97</b>	<b>40</b>	<b>12</b>
<b>Poslovni subjekti</b>	<b>-</b>	<b>-</b>	<b>2</b>	<b>1</b>

**Grafikon 3.4. Poljoprivredna gazdinstva sa kozama prema veličini razreda stada**

U odnosu na ukupan broj gazdinstava u Crnoj Gori popisanih u 2010 godini ili od 48870 gazdinstava, 3583 gazdinstva uzgajaju koze. Najveći broj gazdinstava nalazi se u intervalu od 3-9 grla ili 3% gazdinstava u odnosu na ukupan broj poljoprivrednih gazdinstava, odnosno 40,5 % u odnosu na broj gazdinstava koja uzgajaju koze. Prosječan broj koza po poljoprivrednom gazdinstvu je 0,7 grla u odnosu na ukupan broj poljoprivrednih gazdinstava.

## Broj porodičnih poljoprivrednih gazdinstava po opštinama



## COMMENT

### 1. AGRICULTURAL HOLDINGS

Total number of agricultural holdings in Montenegro enumerated by the Census of Agriculture 2010 is 48 870. Number of family agricultural holdings is 48 824, and number of business entities performing the agricultural activity is 46.

**Table 1.1. Agricultural holdings**

	<b>Number of agricultural holdings</b>
<b>Total agricultural holdings</b>	<b>48 870</b>
Family agricultural holdings	48 824
Business entities	46

Main characteristics of Montenegrin agriculture is the large number of small agricultural holdings, with different crops and types of cattle. 2010 Census of Agriculture covered agricultural land and livestock of agricultural holdings that satisfied given criterion of holding (1 000 m<sup>2</sup> of utilised agricultural land and certain livestock, look at Enumeration Units – Target of Census, page 27). The results of census do not comprise agricultural land (or livestock) of households that did not satisfy criterion of holding, although possessing the land, but they do not utilise it. The methodology used in the Census of Agriculture 2010 is not compliant with the methodology used in previous regular agricultural statistical surveys. Previous methodology of regular statistical surveys related to the data on areas, fruit trees, grape-vines, and production in family agricultural holdings are based on estimations that are sourced from the comprehensive cadastre, and the data cover both land out of holding, and land inside the household.

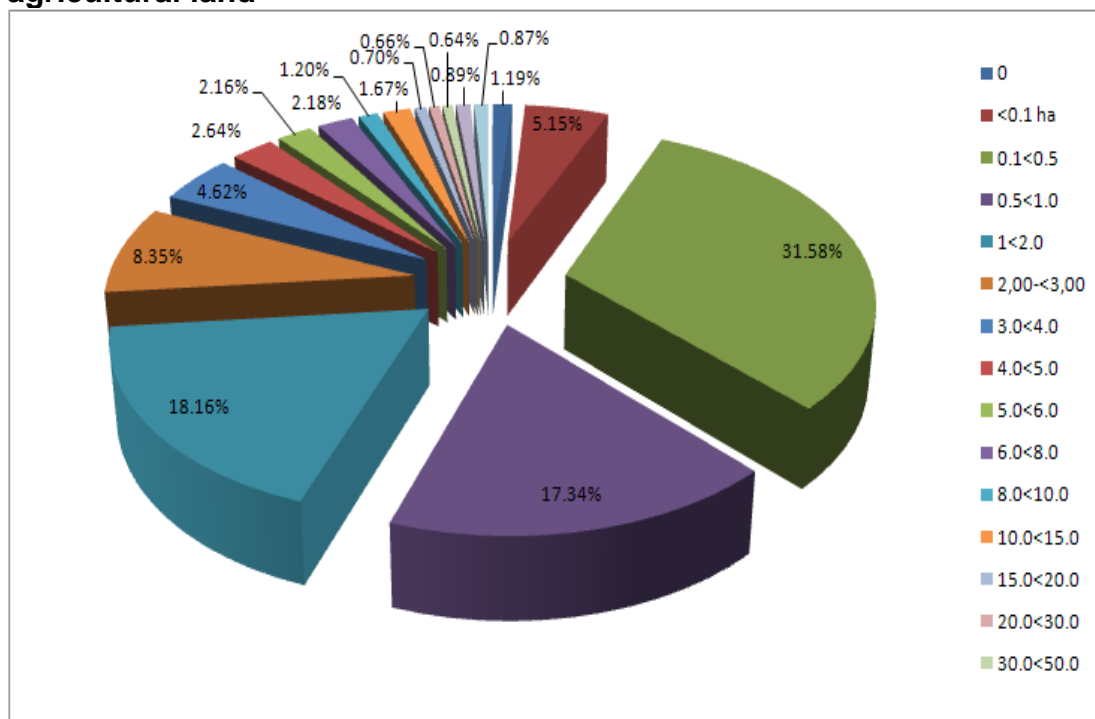
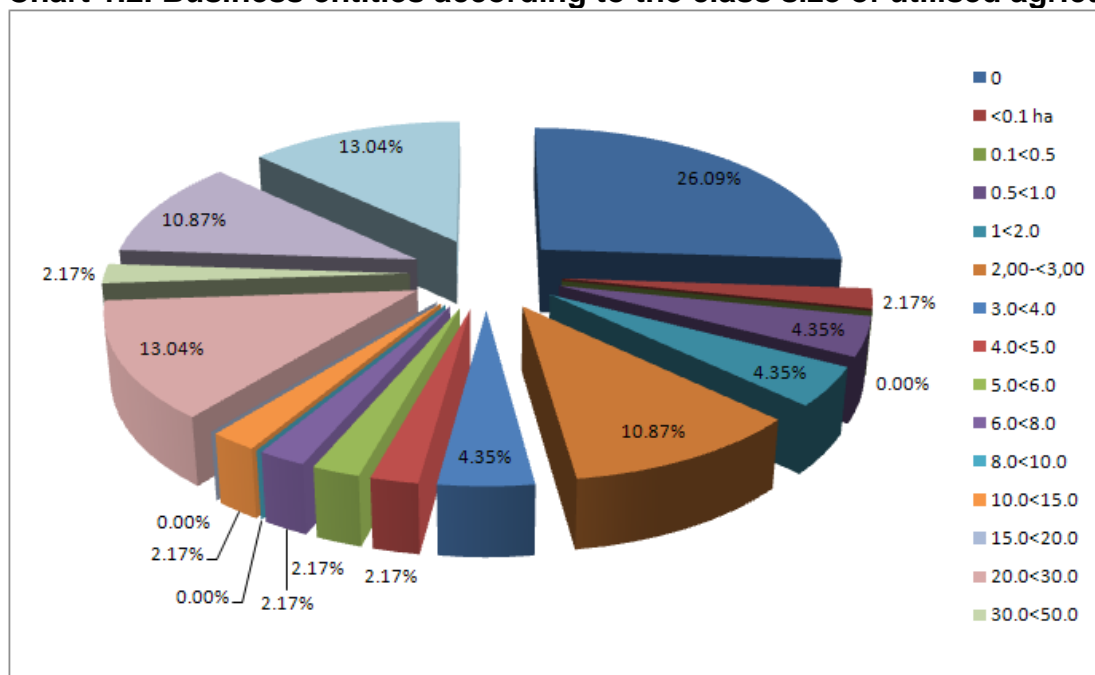
**Table 1.2. Agricultural holdings according to the class size of utilised agricultural land**

Total number of agricultural holdings	Size class according to utilised agricultural land								
	No land	< 0.10 ha	0.10- <0.50 ha	0.50- <1.00 ha	1.00- <2.00 ha	2.00- <3.00 ha	3.00- <4.00	4.00- <5.00 ha	5.00- <6.00 ha
<b>48 870</b>	<b>593</b>	<b>2 515</b>	<b>15 418</b>	<b>8 467</b>	<b>8 867</b>	<b>4 081</b>	<b>2258</b>	<b>1 288</b>	<b>1 057</b>
48 824	581	2 514	15 418	8 465	8 865	4 076	2256	1 287	1 056
46	12	1	0	2	2	5	2	1	1

**Table 1.2. /continue/**

Size class according to utilised agricultural land							
6.00-<8.00 ha	8.00-<10.00 ha	10.00-<15.00 ha	15.00-<20.00 ha	20.00<30.00 ha	30.00<50.00 ha	50.00<100.00 ha	<100.00 ha
<b>1 067</b>	<b>588</b>	<b>815</b>	<b>342</b>	<b>329</b>	<b>313</b>	<b>441</b>	<b>431</b>
1 066	588	814	342	323	312	436	425
1	0	1	0	6	1	5	6

Small holdings are prevailing in the family agricultural holdings. The most part is (31.58 %) holdings from 0.10 - < 0.50 ha of total agricultural utilised land. Within the holding structure more than a half (54.07%) of agricultural utilised land is from 0.10 to 1.00 ha.

**Chart 1.1. Family agricultural holdings according to the class size of utilised agricultural land****Chart 1.2. Business entities according to the class size of utilised agricultural land**

## **2. LAND RESOURCES**

Family agricultural holdings and business entities enumerated by the 2010 Census of Agriculture had 309 240.7 ha of total available land. The Census covered 48 824 of family agricultural holdings with 294 400.7 ha of total available land representing 95.2 % from total area of available land. The average family agricultural holding has 6.0 ha of total available land.

Total 48 277 of agricultural holdings with the area of 221 297.6 ha of total utilised agricultural land is 71.6% from the area of total available land. The average agricultural holding has 4.6 ha of agricultural utilised land.



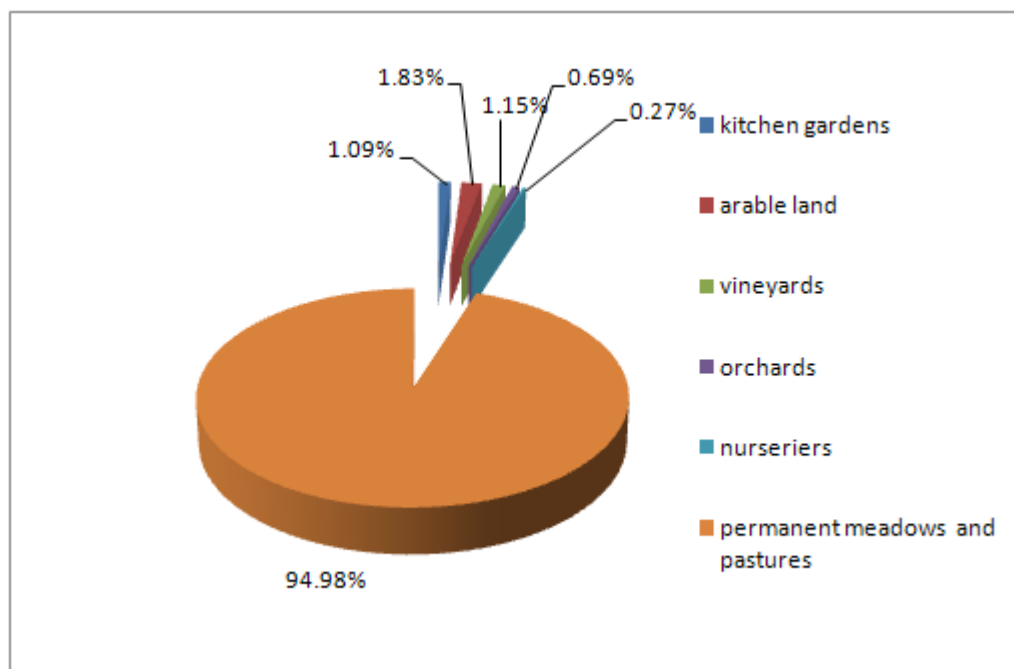
**Table 2.1. Agricultural holdings according to the seat of holdings, and according to the utilised land**

	Total available land		Total agricultural Utilised land		Utilised kitchen gardens and/or gardens		Utilised arable land	
	Number of holdings	Area ha	Number of holdings	Area ha	Number of holdings	Area ha	Number of holdings	Area ha
<b>Total</b>	<b>48 870</b>	<b>309 240.7</b>	<b>48 277</b>	<b>221 297.6</b>	<b>37 010</b>	<b>2 412.8</b>	<b>10 170.0</b>	<b>40 48.3</b>
<b>Family agricultural holdings</b>	48 824	294 400.7	48 243	212 724.4	37 010	2 412.8	10153	3 656.4
<b>Business entities</b>	46	14 840.0	34	8 573.2	-	-	17	391.9

**Table 2.1. /continue/**

	Vineyards		Orchards		Nurseries		Perennial meadows and pastures	
	Number of holdings	Area ha	Number holdings	Area ha	Number of holdings	Area ha	Number of holdings	Area ha
<b>Total</b>	<b>2 001</b>	<b>2 535.7</b>	<b>5 328</b>	<b>1 529.2</b>	<b>128</b>	<b>589.6</b>	<b>43 142</b>	<b>210 182.0</b>
<b>Family agricultural holdings</b>	1 998	340.4	5 321	1 393.6	122	561.8	43 125	204 359.4
<b>Business entities</b>	3	2 195.3	7	135.6	6	27.8	17	5 822.6

**Chart 2.1. Agricultural holdings according to the seat of holding and utilised agricultural land**

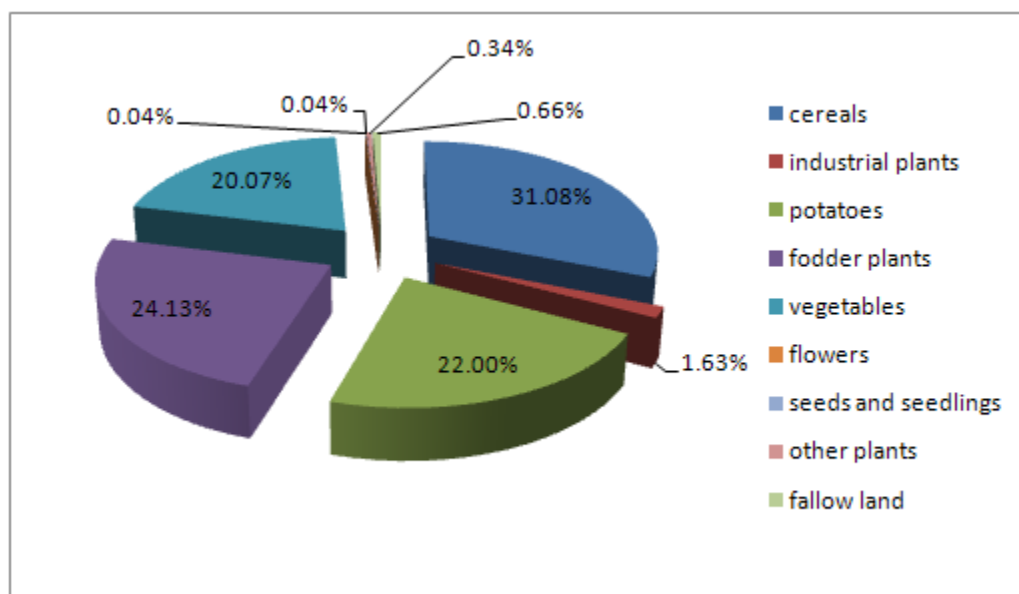


**Table 2.2. Agricultural holdings according to the area of arable land**

	Arable land		Cereals for grain		Industrial crops		Potato		Fodder plant	
	Number of holdings	Area ha	Number holdings	Area ha	Number of holdings	Area ha	Number holdings	Area ha	Number of holdings	Area ha
<b>Total</b>	<b>10 170</b>	<b>4 048.3</b>	<b>3 935</b>	<b>1 257.1</b>	<b>190</b>	<b>65.9</b>	<b>5 702</b>	<b>890.0</b>	<b>2 015</b>	<b>976.2</b>
<b>Family agricultural holdings</b>	10 153	3 656.4	3 926	1 115.2	190	65.9	5 692	792.0	2 010	847.0
<b>Business entities</b>	17	391.9	9	141.9	-	-	10	98.0	5	129.2

**Table 2.2. /continue/**

	Vegetable		Flower and ornamental plant		Seeds and seedlings		Other plants		Fallow land	
	Number of holdings	Area ha	Number of holdings	Area ha	Number of holdings	Area ha	Number of holdings	Area ha	Number of holdings	Area ha
<b>Total</b>	<b>3903</b>	<b>811.8</b>	<b>73</b>	<b>5.3</b>	<b>28</b>	<b>1.7</b>	<b>123</b>	<b>13.9</b>	<b>47</b>	<b>26.5</b>
<b>Family agricultural holdings</b>	3897	806.0	69	3.2	25	1.6	122	13.7	44	11.9
<b>Business entities</b>	6	5.8	4	2.1	3	0.1	1	0.2	3	14.6

**Chart 2.2. Agricultural holdings by use of arable land**

### Orchards

The Census enumerated 5 328 of agricultural holdings engaged in fruit production in the total area of 1 529.2 ha. From the total area, 91.13% of orchard area is in family agricultural holdings.

**Table 2.3. Agricultural holdings according to the orchard area**

	Total				Fruit			
		Area ha				Area ha		
	Agricultural holdings	Total ha	Extensive	Plantations	Agricultural holdings	Total ha	Extensive	Plantations
<b>Total</b>	<b>5 328</b>	<b>1 529.2</b>	<b>779.1</b>	<b>751.1</b>	<b>3 691</b>	<b>996.6</b>	<b>454.9</b>	<b>542.7</b>
<b>Family agricultural holdings</b>	5 321	1 393.6	773.1	620.5	3 684	861	448.9	412.1
<b>Business entities</b>	7	135.6	6	130.6	7	135.6	6	130.6

**Table 2.3. /continue/**

	Olives				Citrus			
		Area ha				Area ha		
	Agricultural holdings	Total ha	Extensive	Plantations	Agricultural holdings	Total ha	Extensive	Plantations
<b>Total</b>	<b>901</b>	<b>303.9</b>	<b>226.8</b>	<b>77.1</b>	<b>736</b>	<b>228.7</b>	<b>97.4</b>	<b>131.3</b>
<b>Family agricultural holdings</b>	901	303.9	226.8	77.1	736	228.7	97.4	131.3
<b>Business entities</b>	-	-	-	-	-	-	-	-

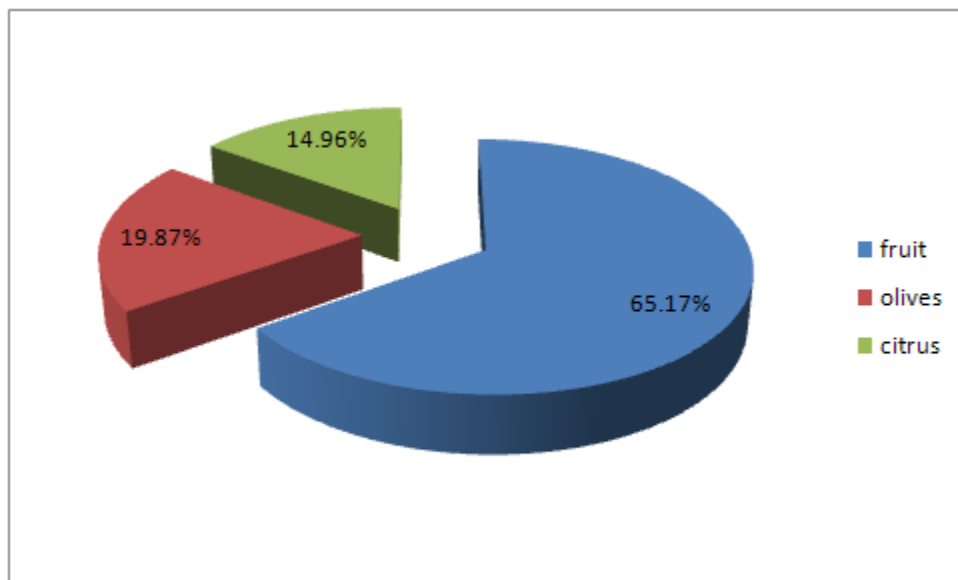
From the total area of orchard, about 65% of the total orchard area is continental type of fruit, the area under olive is 20%, and citrus is 15%. The census did not covered olive trees at the state land for the purposes of methodological approach of agricultural land utilised previously, but not utilised in the reference year for economic, social and other reasons.

**Table 2.4. Agricultural holdings according to the fruit tree number**

	Total				Fruit			
	Agricultural holdings	Number of trees			Agricultural holdings	Number of trees		
		Total of trees	Extensive	Plantations		Total of trees	Extensive	Plantations
<b>Total</b>	<b>16 793</b>	<b>1 333 266</b>	<b>870 379</b>	<b>462 887</b>	<b>14400</b>	<b>1 101 383</b>	<b>764 447</b>	<b>336 936</b>
<b>Family agricultural holdings</b>	16 786	1 212 484	869 936	342 548	14393	980 601	764 004	216 597
<b>Business entities</b>	7	120 782	443	120 339	7	120 782	443	120 339

**Table 2.4. /continue/**

	Olives				Citrus			
	Agricultural holdings	number trees			Agricultural holdings	number trees		
		Total of trees	Extensive	Plantations		Total of trees	Extensive	Plantations
<b>Total</b>	<b>1 565</b>	<b>89 404</b>	<b>70 246</b>	<b>19 158</b>	<b>828</b>	<b>142 479</b>	<b>35 686</b>	<b>106 793</b>
<b>Family agricultural holdings</b>	1 565	89 404	70 246	19 158	828	142 479	35 686	106 793
<b>Business entities</b>	-	-	-	-	-	-	-	-

**Chart 2.4. Agricultural holdings according to the number of fruit trees**

Under the structure of fruit trees, a share of extensive trees is 71.5% in the total number of trees, and represents traditional manner of fruit production in family agricultural holdings. Census did not cover households which do not satisfy the criterion of holding, although possessing the land, but they do not utilise it. For this reason, the area of 773.1 ha or 0.15 ha per holding does not reflect the real area of extensive orchards in family agricultural holdings.

### Vineyards

The Census of Agriculture 2010 covered 2 001 holdings cultivating vines in the total 2 535.7 ha, of which 86.6% are business entities, and 13.4% family agricultural holdings. The data 1 403 523 of grape vines is not the reflection of total number of grape-vines in family agricultural holdings because households having not satisfied the holding criterion was not covered by the census, although they possess the land, but they do not utilise it.

**Table 2.5. Agricultural holdings according to vineyard areas and number of grape-vines**

	Total			Types for production of vine of controlled geographical origin		
	Agricultural holdings	Area	Number of grape-vines	Agricultural holdings	Area	Number of grape-vines
<b>Total</b>	<b>2 001</b>	<b>2 535.7</b>	<b>10 531 865</b>	<b>871</b>	<b>2 207.6</b>	<b>9 201 354</b>
<b>Family agricultural holdings</b>	1 998	340.4	1 403 523	868	163.1	701 370
<b>Business entities</b>	3	2 195.3	9 128 342	3	2 044.5	8 499 984

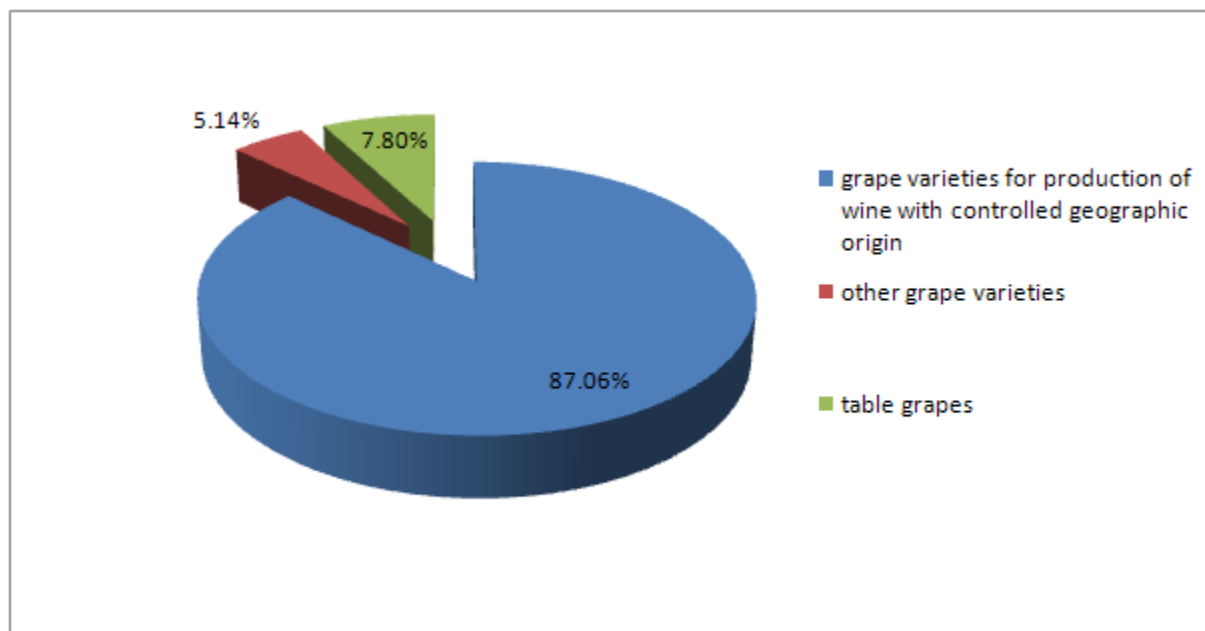
**Table 2.5. /continue/**

	Other grape varieties			Table grapes		
	Agricultural holdings	Area	Number of vine plants	Agricultural holdings	Area	Number of grape-vines
<b>Total</b>	<b>824</b>	<b>130.3</b>	<b>523 752</b>	<b>307</b>	<b>197.8</b>	<b>806 759</b>
<b>Family agricultural holdings</b>	824	130.3	523 752	306	47	178 401
<b>Business entities</b>	-	-	-	1	150.8	628 358

Family agricultural holdings cultivate in average 0.2 ha of vineyards per holding. As it is visible from the structure (Table 2.5., p. 94), almost a half or 48% of family agricultural holdings is between 0.10 – 0.50 ha of vineyards.



**Chart 2.5. Agricultural holdings according to vineyard area and number of grape-vines**



The structure of vineyards by varieties is extremely disproportionate. More than 87% of total vineyard areas are the grape varieties for the production of wine of geographical controlled origin. Share of other grape varieties is about 8%, and share of table grapes is 5%.

### 3. LIVESTOCK

#### LSU and number of livestock by types

Breeding livestock is very important agricultural activity in Montenegro. The Census of Agriculture 2010 covered 32 675 of agricultural holdings breeding livestock and they make 66.9% from 48 824, and this is total number of agricultural holdings in Montenegro. In accordance with the census data, total number of livestock unit (LSU) is 117 753.1, the share of family agricultural holdings is 95. 9%.

**Table 3.1. Agricultural holdings according to the LSU and number of cattle**

	Lsu		Bovine			Sheep			Goats		
	Holdings	In g	Holdings	Total	Dairy cows	Holdings	Total	Dairy sheep	Holdings	Total	Dairy goats
<b>Total</b>	<b>32 675</b>	<b>117 753.1</b>	<b>24 624</b>	<b>80 209</b>	<b>51 145</b>	<b>6 088</b>	<b>229 037</b>	<b>131 739</b>	<b>3 583</b>	<b>35 756</b>	<b>21 606</b>
<b>Family agricultural holdings</b>	32 656	112 861.9	24 616	78 633	50 888	6 082	226 752	130 459	3 580	35 001	21 016
<b>Business entities</b>	19	4 891.2	8	1 576	257	6	2 285	1 280	3	755	590

**Table 3.1. /continue/**

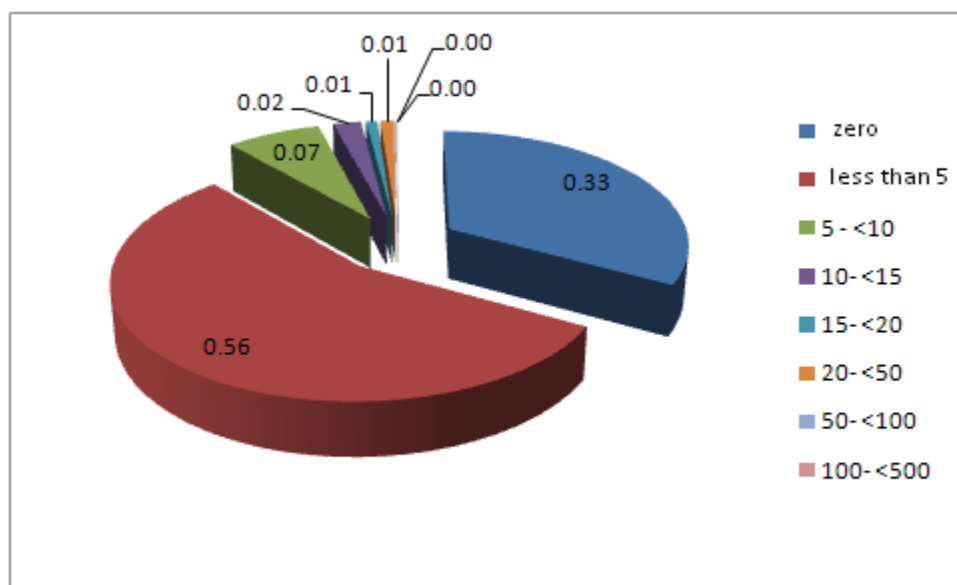
	Pigs			Poultry		Horses, donkey, mules	
	Holdings	Total	Breeding sows	Holdings	number	Holdings	number
<b>Total</b>	<b>13 469</b>	<b>4 7673</b>	<b>1 646</b>	<b>16 313</b>	<b>620 802</b>	<b>3 122</b>	<b>4 397</b>
<b>Family agricultural holdings</b>	13 465	41 118	1 134	16 304	411 086	3 122	4 397
<b>Business entities</b>	4	6 555	512	9	209 716	-	-

From the total 32 675 of agricultural holdings breeding livestock, approx. 75.4% are holdings rearing bovines, i.e. 24 624 of holdings. From 80 209 heads of bovines 98% are in family agricultural holdings, and approx. 2% within business entities. From the total number of heads of bovine, 63.8% are dairy cows. Average number of bovine per agricultural holdings is 3.3 heads compared to the total number of holdings rearing bovines.

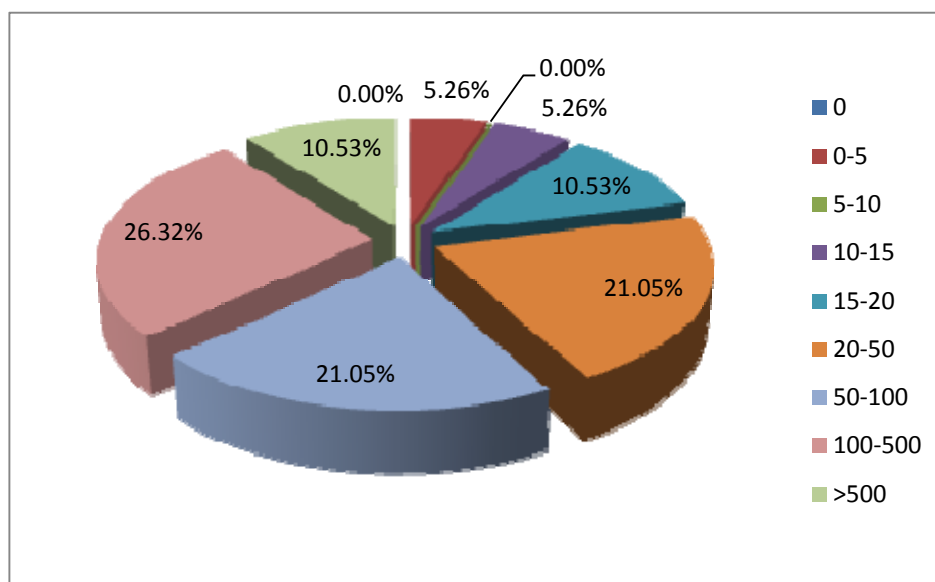
From the total 32 675 of agricultural holdings engaged in breeding livestock, 6 088 of holdings breed sheep. From 229 037 heads of sheep, 99% are in family agricultural holdings, and 1% in business entities. From the total number of heads of sheep, 57.5% are sheep for dairy. Average number of sheep per agricultural holding is 37.6 compared to the total number of holdings breeding sheep.

From the total 32 656 of agricultural holdings engaged in breeding livestock, 3 583 of holdings breed goats. From 35756 heads of goats, 60.4% are dairy goats. Average number per agricultural holding is 10 goats.

**Chart 3.1 Family agricultural holdings according to number of LSU and type of livestock by municipalities**



**Chart 3.1 Business entities according to number of LSU and type of livestock by municipalities**



Number of holdings keeping pigs is 13 469 with the total 47 673 of pigs. From total number of pigs, only 3.5% are breeding sows, and average number per holding is 3.5 pigs.

In 2010, within 16 313 family agricultural holdings, 411 086 of poultry heads were enumerated, and within 9 business entities 209 716 of poultry heads were enumerated. From 620 802 poultry heads 66.2% are in family agricultural holdings, and approx. 38% in business entities. Within family agricultural holdings the average number of poultry per holding is 25 heads, and within business entities is 23 309 poultry heads.

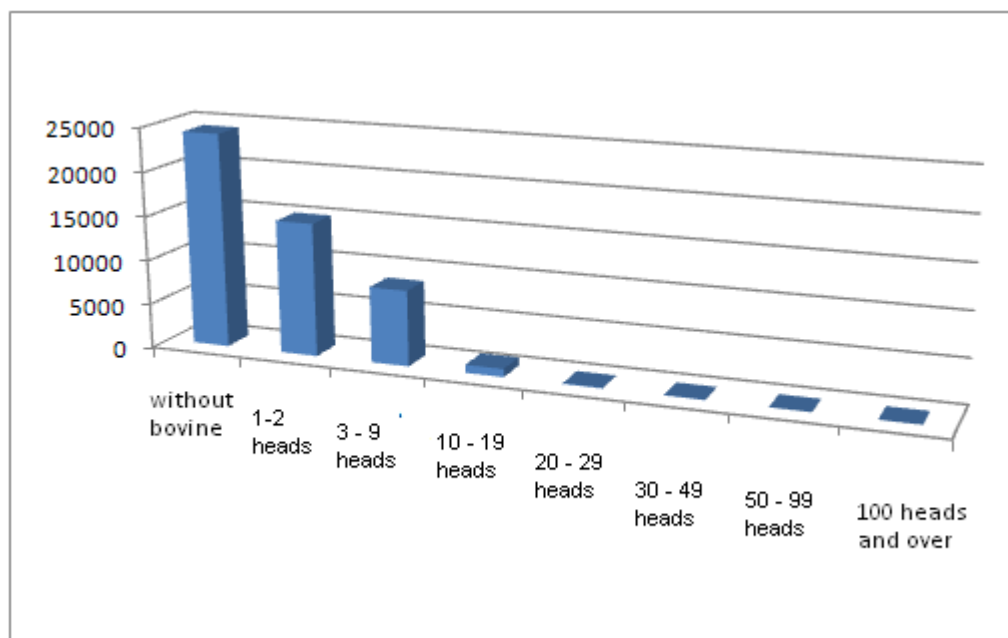
The Census also covered 3 122 of family agricultural holdings rearing the total 4 397 of horses, and average number per holding is 1.4 horse.

**Table 3.2. Agricultural holdings with bovines according to class size of herd**

	Number holdings	Size class according to the total number of bovines			
		No bovines	1 – 2 heads	3 – 9 heads	10 – 19 heads
<b>Total</b>	48 870	24 246	15 024	8512	917
<b>Family agricultural holdings</b>	48 824	24 208	15 023	8510	916
<b>Business entities</b>	46	38	1	2	1

**Table 3.2. /continue/**

	Size class according to the total number of bovine			
	20 – 29 heads	30 – 49 heads	50 – 99 heads	100 heads and over
<b>Total</b>	91	52	21	7
<b>Family agricultural holdings</b>	91	52	19	5
<b>Business entities</b>	-	-	2	2

**Chart 3.2. Agricultural holdings with bovines according to class size of herd**

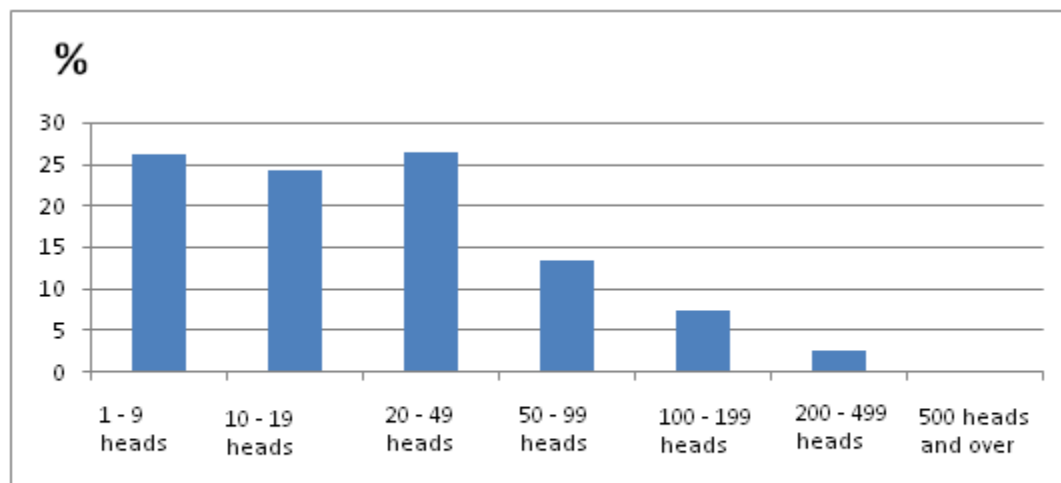
The highest number of holdings enumerated in 2010 rearing bovines is between small and medium agricultural holdings or 30.8% of holdings having 1-2 heads, compared to the total number of holdings in Montenegro, i.e. 61% of total 24 624 of holdings breeding bovines. The average number bovine per agricultural holding is 1.6 heads compared to the total number agricultural holdings.

**Table 3.3. Agricultural holdings with sheep according to class size of herd**

	Number of holdings	Size class according to the total number of sheep			
		No sheep	1 – 9 heads	10 – 19 heads	20 – 49 heads
<b>Total</b>	<b>48 870</b>	<b>42 782</b>	<b>1 591</b>	<b>1 474</b>	<b>1 610</b>
<b>Family agricultural holdings</b>	<b>48 824</b>	<b>42 742</b>	<b>1 591</b>	<b>1 474</b>	<b>1 610</b>
<b>Business entities</b>	<b>46</b>	<b>40</b>	<b>-</b>	<b>-</b>	<b>-</b>

**Table 3.3. /continue/**

	Size class according to the total number of sheep			
	50 – 99 heads	100 – 199 heads	200 – 499 heads	500 heads and over
<b>Total</b>	<b>808</b>	<b>451</b>	<b>146</b>	<b>8</b>
<b>Family agricultural holdings</b>	<b>808</b>	<b>451</b>	<b>141</b>	<b>7</b>
<b>Business entities</b>	<b>-</b>	<b>-</b>	<b>5</b>	<b>1</b>

**Chart 3.3. Agricultural holdings with sheep according to class size of herd**

From the total of 48 870 agricultural holdings, 6 088 of holdings rear sheep. The most of holdings is between 20-49 of heads or 3.3% of holdings compared to the total number agricultural holdings, i.e. 26.5% compared to the number of holdings rearing sheep.

The average number of sheep per agricultural holding is 4.7 of heads compared to the total number agricultural holdings.

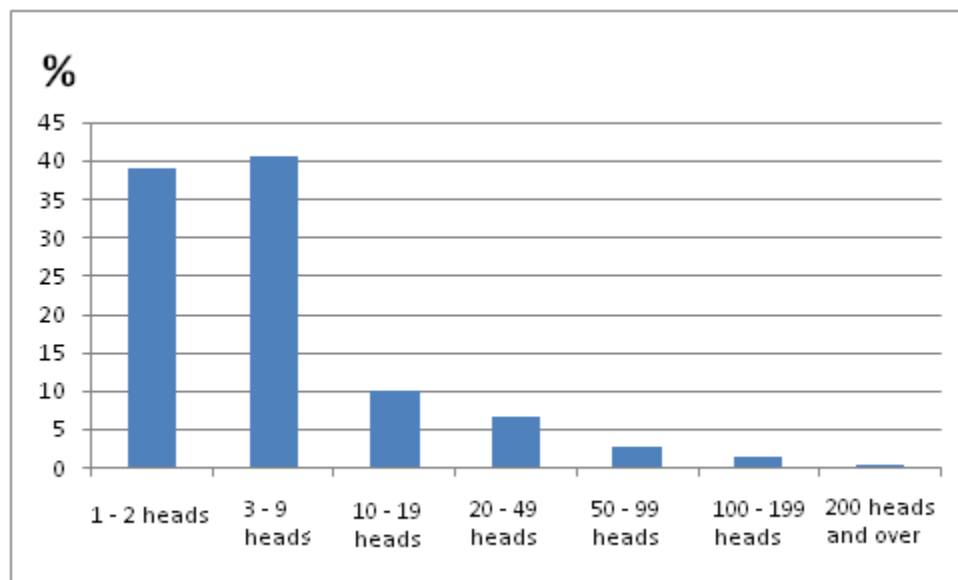


**Table 3.4. Agricultural holdings with goats according to class size of herd**

	Number of holdings	Size class according to the total number of goats			
		No goat	1 – 2 heads	3 – 9 heads	10 – 19 heads
<b>Total</b>	<b>48 870</b>	<b>45 287</b>	<b>1 393</b>	<b>1 452</b>	<b>352</b>
<b>Family agricultural holdings</b>	<b>48 824</b>	<b>45 244</b>	<b>1 393</b>	<b>1 452</b>	<b>352</b>
<b>Business entities</b>	<b>46</b>	<b>43</b>	<b>-</b>	<b>-</b>	<b>-</b>

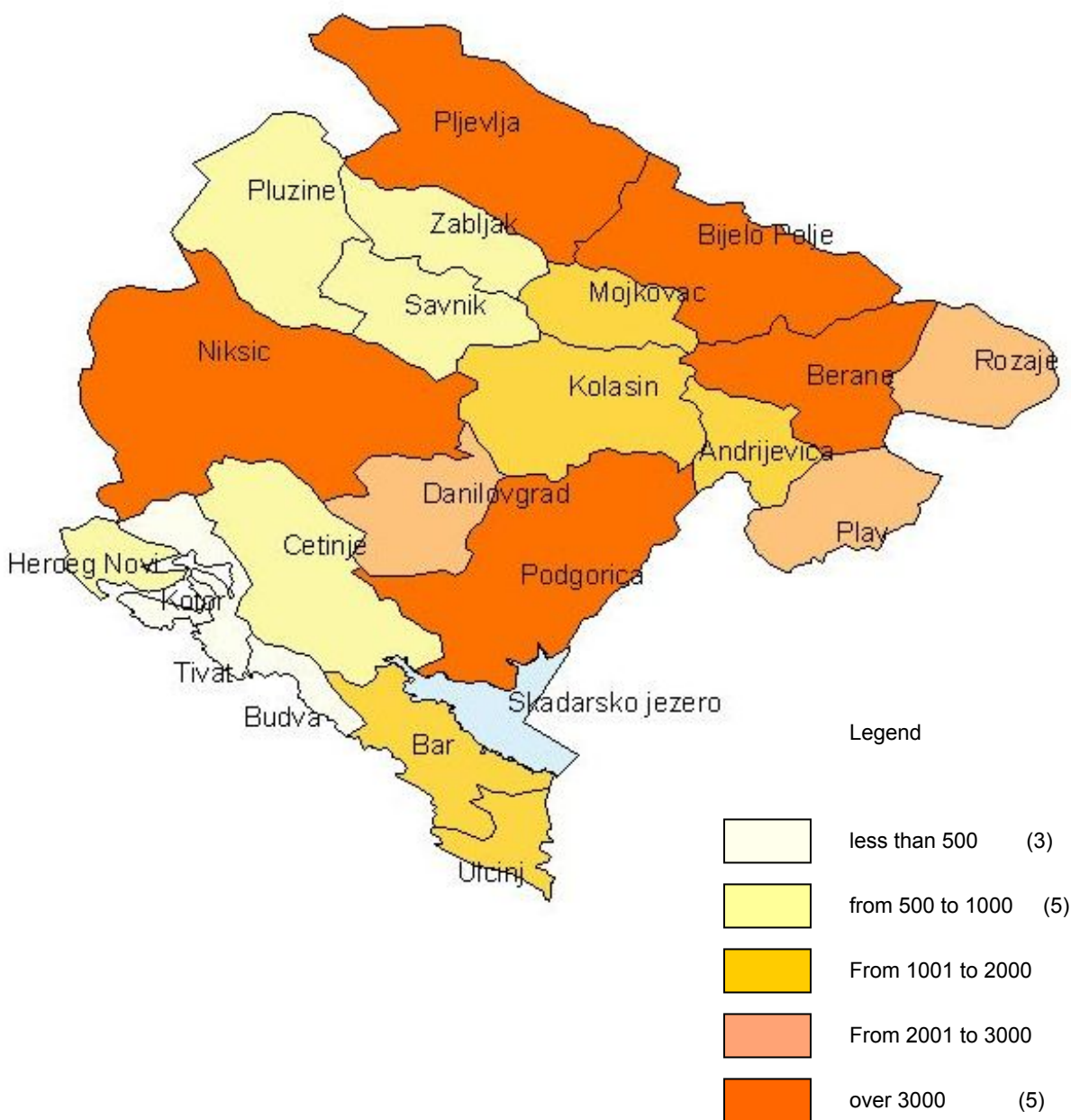
**Table 3.4. /continue/**

	Size class according to the total number of goats			
	20 - 49 heads	50 -99 heads	100 – 199 heads	200 heads and over
<b>Total</b>	<b>234</b>	<b>97</b>	<b>42</b>	<b>13</b>
<b>Family agricultural holdings</b>	<b>234</b>	<b>97</b>	<b>40</b>	<b>12</b>
<b>Business entities</b>	<b>-</b>	<b>-</b>	<b>2</b>	<b>1</b>

**Chart 3.4. Agricultural holdings with goats according to class size of herd**

Compared to the total number of holdings in Montenegro enumerated in 2010 or from 48 870 of holdings, 3 583 holdings breed goats. The highest number of holdings is between from 3-9 heads or 3% of holdings compared to the total number agricultural holdings, i.e. 40.5 % compared to the number of holdings breeding goats. The average number of goats per agricultural holding is 0.7 heads compared to the total number of agricultural holdings.

## Number of family agricultural holdings by municipalities





**TABELARNI PREGLED**

**STRUKTURA PORODIČNIH POLJOPRIVREDNIH GAZDINSTAVA PO  
OPŠTINAMA**

**TABLE REVIEW**

**STRUCTURE OF PRIVATE AGRICULTURAL HOLDINGS BY  
MUNICIPALITIES**

## Porodična poljoprivredna gazdinstva preme veličini razreda korišćenog poljoprivrednog zemljišta po opštinama

Tabela1. Dio 1. Family agricultural holding according to size class of utilised agricultural area by municipalities

	Uk. broj porodičnih polj.gazdinstava  Total number of familyholdings	Veličina razreda prema korišćenom poljoprivrednom zemljištu Size class by utilised agricultural area							
		Bez zemljišta Noland	< 0,10 ha	0,10-< 0,50 ha	0,50-< 1,00 ha	1,00-< 2,00 ha	2,00-< 3,00 ha	3,00- < 4,00 ha	4,00-< 5,00 ha
<b>Crna Gora</b>	<b>48824</b>	<b>581</b>	<b>2514</b>	<b>15418</b>	<b>8465</b>	<b>8865</b>	<b>4076</b>	<b>2256</b>	<b>1287</b>
Andrijevica	1417	z	5	360	305	340	90	55	13
Bar	1814	37	128	952	339	241	59	18	11
Berane	4509	29	143	1307	974	986	423	179	104
Bijelo Polje	6407	28	133	1377	1187	1422	726	436	269
Budva	203	38	28	89	23	8	8	z	4
Danilovgrad	2993	15	86	1356	693	488	153	62	33
Žabljak	623	8	7	35	34	108	92	53	32
Kolašin	1575	8	35	538	238	354	123	73	30
Kotor	362	6	69	203	34	18	7	5	z
Mojkovac	1214	6	59	182	188	302	152	87	55
Nikšić	6886	126	996	2614	1122	949	346	175	102
Plav	2479	12	56	772	424	598	245	128	51
Plužine	859	z	7	72	45	134	100	76	39
Pljevlja	4001	11	43	196	344	818	695	475	309
Podgorica	7276	114	448	3513	1411	939	302	128	61
Rožaje	2089	44	47	324	327	500	274	150	97
Tivat	169	6	22	112	11	9	z	z	-
Ulcinj	1731	7	21	644	456	322	104	67	33
Herceg Novi	522	31	99	232	71	43	24	4	6
Cetinje	895	22	77	440	173	119	33	8	4
Šavnik	800	29	5	100	66	167	119	72	31

## Porodična poljoprivredna gazdinstva preme veličini razreda korišćenog poljoprivrednog zemljišta po opštinama

## Family agricultural holding according to size class of utilised agricultural area by municipalities

## Dio 2.

	Veličina razreda prema korišćenom poljoprivrednom zemljištu								
	Size class by utilised agricultural area								
	5,00-< 6,00 ha	6,00-< 8,00 ha	8,00-< 10,00 ha	10,00-< 15,00 ha	15,00-< 20,00 ha	20,00< 30,00 ha	30,00< 50,00 ha	50,00< 100,00 ha	100 ha i više/and over
<b>Crna Gora</b>	<b>1056</b>	<b>1066</b>	<b>588</b>	<b>814</b>	<b>342</b>	<b>323</b>	<b>312</b>	<b>436</b>	<b>425</b>
Andrijevisa	29	34	22	47	22	29	30	24	11
Bar	11	4	z	4	z	z	z	4	z
Berane	72	60	26	30	15	11	31	57	62
Bijelo Polje	169	209	109	134	56	28	18	46	60
Budva	z	z	-	-	z	-	-	-	-
Danilovgrad	19	24	8	5	6	8	6	10	21
Žabljak	55	31	35	42	23	23	16	12	17
Kolašin	32	28	15	20	8	12	17	23	21
Kotor	-	z	z	z	z	z	z	z	5
Mojkovac	39	31	29	25	7	7	10	19	16
Nikšić	99	77	26	95	30	42	24	31	32
Plav	34	31	11	21	5	7	13	51	20
Plužine	39	57	35	46	21	29	36	45	75
Pljevlja	266	265	167	213	71	53	26	34	15
Podgorica	45	67	20	42	36	40	42	42	26
Rožaje	56	74	48	44	12	12	26	29	25
Tivat	z	z	-	-	-	z	-	-	-
Ulcinj	27	25	11	6	4	z	-	z	z
Herceg Novi	z	-	-	z	z	z	z	z	-
Cetinje	5	z	z	z	-	z	4	z	z
Šavnik	55	41	22	34	21	13	7	z	16

## Porodična poljoprivredna gazdinstva prema sjedištu gazdinstva prema korišćenom poljoprivrednom zemljištu po opštinama

## Family agricultural holdings by holding seat according to utilised agricultural land by municipalities

Tabela2. Dio 1

	ukupno raspoloživo zemljište		uk.poljopr.korišćeno zemljište		korišćene okućnice i/ili bašte		korišćene oranice	
	total available land		total utilised agricultural area		utilised kitchen gardens and/ or gardens		utilised arable land	
	br.gazdinstava	površina ha	br.gazdinstava	površina ha	br.gazdinstava	površina ha	br.gazdinstava	površina ha
	No of holdings	area ha	No of holdings	area ha	No of holdings	area ha	No of holdings	area ha
<b>Crna Gora</b>	<b>48824</b>	<b>294400.7</b>	<b>48243</b>	<b>212724.4</b>	<b>37010</b>	<b>2412.8</b>	<b>10153</b>	<b>3656.4</b>
Bez zemljišta/No land	581	395.5	-	-	-	-	-	-
< 0,10 ha	2514	1546.4	2514	120.6	2231	65.4	146	12.3
0,10-<0,50 ha	15418	18181.4	15418	4009.5	11492	708.8	2470	310.8
0,50-<1,00 ha	8465	15626	8465	6345.2	6366	436.1	1997	435.7
1,00-<2,00 ha	8865	27559.4	8865	12519.9	6758	453.8	2137	639.7
2,00-<3,00 ha	4076	19444.5	4076	9873.1	3159	218.6	1031	406.3
3,00- <4,00 ha	2256	13408	2256	7811.3	1758	129.4	554	285.6
4,00-<5,00 ha	1287	9518.3	1287	5796	1027	75.6	345	203.2
5,00-<6,00 ha	1056	10038.9	1056	5751.3	818	56.1	279	183.1
6,00-<8,00 ha	1066	11324.6	1066	7446.5	853	73.2	304	249.8
8,00-<10,00 ha	588	7452.5	588	5333	454	34.8	147	140.7
10,00-<15,00 ha	814	14189.2	814	9608.3	635	43.1	211	205.5
15,00-<20,00 ha	342	7573.6	342	5877.6	275	21.2	94	114.3
20,00-<30,00 ha	323	9415.2	323	7711.1	249	21.2	100	149.7
30,00-<50,00 ha	312	13652.4	312	12323.6	238	15.5	83	82.9
50,00-<100,00 ha	436	32652.8	436	31331.2	341	28.7	133	114.8
100 ha i vise	425	82421.8	425	80866.7	356	31.5	122	122.1
<b>Andrijevica</b>	<b>1417</b>	<b>10257</b>	<b>1416</b>	<b>8710.3</b>	<b>1190</b>	<b>82.1</b>	<b>611</b>	<b>72.4</b>
Bez zemljišta/No land	z	z	-	-	-	-	-	-
< 0,10 ha	5	1.9	5	0.2	4	0.1	-	-
0,10-<0,50 ha	360	282	360	110.1	291	18.8	122	7.8
0,50-<1,00 ha	305	412.3	305	213.6	259	19.4	131	11.9
1,00-<2,00 ha	340	732.9	340	427.8	286	20.3	143	13.8
2,00-<3,00 ha	90	366.7	90	204.8	76	6	38	4.5
3,00- <4,00 ha	55	281.2	55	185	47	4.5	23	3.7
4,00-<5,00 ha	13	91.8	13	61.3	12	1	7	6.2
5,00-<6,00 ha	29	256.2	29	156.4	27	1.1	13	1.1
6,00-<8,00 ha	34	309.4	34	241.5	27	1.3	17	9.5
8,00-<10,00 ha	22	259.7	22	193.8	18	0.8	10	1.8
10,00-<15,00 ha	47	667	47	559	43	2.3	26	1.9
15,00-<20,00 ha	22	452.6	22	374.2	18	1	16	1.7
20,00-<30,00 ha	29	770.7	29	705.6	27	2.1	20	2.6
30,00-<50,00 ha	30	1247.2	30	1210.3	24	1.5	21	2.8
50,00-<100,00 ha	24	1717.4	24	1679	22	1.1	16	2.4
100 ha i vise	11	2405.4	11	2387.6	9	0.5	8	0.9



## Porodična poljoprivredna gazdinstva prema sjedištu gazdinstva prema korišćenom poljoprivrednom zemljištu po opštinama

## Family agricultural holdings by holding seat according to utilised agricultural land by municipalities

## Dio 2

	vinogradi		voćnjaci		rasadnici		višegodišnje livade i pašnjaci	
	vineyards		orchards		nurseries		permanent meadows and pastures	
	br.gazdinstava	površina ha	br.gazdinstava	površina ha	br.gazdinstava	površina ha	br.gazdinstava	površina ha
	No of holdings	area ha	No of holdings	area ha	No of holdings	area ha	No of holdings	area ha

<b>Crna Gora</b>	<b>1998</b>	<b>340.4</b>	<b>5321</b>	<b>1393.6</b>	<b>122</b>	<b>561.8</b>	<b>43125</b>	<b>204359.4</b>
Bez zemljišta/No land	-	-	-	-	-	-	-	-
< 0,10 ha	28	1.3	104	8.8	8	0.2	765	32.6
0,10-<0,50 ha	953	97.8	2014	213.4	32	3.6	12514	2675.1
0,50-<1,00 ha	488	75.5	1128	202.5	16	4.3	8174	5191.1
1,00-<2,00 ha	301	74.6	965	276.5	16	7.3	8749	11068
2,00-<3,00 ha	109	38.8	370	159.9	7	6.1	4046	9043.4
3,00- <4,00 ha	40	11.7	198	119	7	10	2246	7255.6
4,00-<5,00 ha	20	7.6	130	80.9	z	z	1282	5421.7
5,00-<6,00 ha	15	6.9	91	58	z	z	1049	5441
6,00-<8,00 ha	14	6.4	94	74.3	5	7.5	1065	7035.3
8,00-<10,00 ha	5	4.6	53	42.7	z	z	587	5097.2
10,00-<15,00 ha	6	1.5	67	89	6	47	813	9222.2
15,00-<20,00 ha	z	z	25	26.1	z	z	342	5678.6
20,00-<30,00 ha	5	7.2	20	7.5	6	106.1	322	7419.4
30,00-<50,00 ha	5	0.7	17	10.4	z	z	311	12145.1
50,00-<100,00 ha	6	1.4	19	12.5	5	206.5	435	30967.3
100 ha i vise	z	z	26	12.1	z	z	425	80666
<b>Andrijevica</b>	<b>-</b>	<b>-</b>	<b>11</b>	<b>2.1</b>	<b>4</b>	<b>59.5</b>	<b>1402</b>	<b>8494.2</b>
Bez zemljišta/No land	-	-	-	-	-	-	-	-
< 0,10 ha	-	-	-	-	-	-	z	z
0,10-<0,50 ha	-	-	z	z	z	z	351	83
0,50-<1,00 ha	-	-	z	z	-	-	303	181.7
1,00-<2,00 ha	-	-	-	-	z	z	340	393.5
2,00-<3,00 ha	-	-	z	z	-	-	90	194.2
3,00- <4,00 ha	-	-	z	z	-	-	55	176.4
4,00-<5,00 ha	-	-	z	z	-	-	13	54.1
5,00-<6,00 ha	-	-	-	-	-	-	29	154.2
6,00-<8,00 ha	-	-	z	z	-	-	34	230.6
8,00-<10,00 ha	-	-	z	z	-	-	22	190.9
10,00-<15,00 ha	-	-	z	z	-	-	47	554.6
15,00-<20,00 ha	-	-	z	z	-	-	22	371.4
20,00-<30,00 ha	-	-	-	-	z	z	29	680.9
30,00-<50,00 ha	-	-	z	z	z	z	30	1166.9
50,00-<100,00 ha	-	-	-	-	-	-	24	1675.5
100 ha i vise	-	-	-	-	-	-	11	2386.2

## Porodična poljoprivredna gazdinstva prema sjedištu gazdinstva prema korišćenom poljoprivrednom zemljištu po opštinama

## Family agricultural holdings by holding seat according to utilised agricultural land by municipalities

Tabela2. Dio 1

	ukupno raspoloživo zemljište		uk.poljopr.korišćeno zemljište		korišćene okućnice i/ili bašte		korišćene oranice	
	total available land		total utilised agricultural area		utilised kitchen gardens and/ or gardens		utilised arable land	
	br.gazdinstava	površina ha	br.gazdinstava	površina ha	br.gazdinstava	površina ha	br.gazdinstava	površina ha
	No of holdings	area ha	No of holdings	area ha	No of holdings	area ha	No of holdings	area ha
<b>Bar</b>	<b>1814</b>	<b>4116.6</b>	<b>1777</b>	<b>2442.7</b>	<b>1463</b>	<b>130.8</b>	<b>595</b>	<b>134.1</b>
Bez zemljišta/No land	37	29.5	-	-	-	-	-	-
< 0,10 ha	128	48.6	128	7.5	117	3.7	9	0.1
0,10-<0,50 ha	952	784.5	952	249.5	775	73.1	232	24.6
0,50-<1,00 ha	339	550.9	339	243.8	284	25.9	179	39
1,00-<2,00 ha	241	784	241	329.5	201	17.6	133	42.8
2,00-<3,00 ha	59	253.7	59	137.1	47	5.4	24	12.1
3,00- <4,00 ha	18	140.5	18	65.7	11	1.5	8	3.6
4,00-<5,00 ha	11	99.1	11	50.3	6	0.6	z	z
5,00-<6,00 ha	11	100.9	11	57.2	7	0.8	z	z
6,00-<8,00 ha	4	37.2	4	26.1	z	z	z	z
8,00-<10,00 ha	z	z	z	z	z	z	z	z
10,00-<15,00 ha	4	52.6	4	50.7	4	0.5	-	-
15,00-<20,00 ha	z	z	z	z	-	-	-	-
20,00-<30,00 ha	z	z	z	z	z	z	-	-
30,00-<50,00 ha	z	z	z	z	z	z	-	-
50,00-<100,00 ha	4	297.1	4	296.1	4	0.6	z	z
100 ha i vise	z	z	z	z	z	z	z	z
<b>Berane</b>	<b>4509</b>	<b>25475.8</b>	<b>4480</b>	<b>21870.4</b>	<b>3691</b>	<b>228.3</b>	<b>876</b>	<b>328.1</b>
Bez zemljišta/No land	29	2.6	-	-	-	-	-	-
< 0,10 ha	143	113.2	143	6.8	122	3.5	8	0.3
0,10-<0,50 ha	1307	872.2	1307	350.3	1050	45.4	156	11.1
0,50-<1,00 ha	974	1153.5	974	732.3	770	47.5	190	24.3
1,00-<2,00 ha	986	2138.5	986	1357.9	828	55.5	192	51.5
2,00-<3,00 ha	423	1548.5	423	1013.7	365	27.9	121	42.5
3,00- <4,00 ha	179	884.6	179	607.3	154	14.1	48	16.2
4,00-<5,00 ha	104	636.6	104	456.6	86	5.9	41	26.8
5,00-<6,00 ha	72	577.1	72	389.7	63	4.4	23	16.9
6,00-<8,00 ha	60	496.7	60	416.9	51	4.9	20	26.2
8,00-<10,00 ha	26	308.2	26	248.6	24	3.1	14	16
10,00-<15,00 ha	30	479.1	30	344.4	25	2.1	8	13.7
15,00-<20,00 ha	15	292.1	15	266	12	1.1	6	10.4
20,00-<30,00 ha	11	301.8	11	301.6	9	0.9	4	20.5
30,00-<50,00 ha	31	1365.7	31	1295.4	25	2	8	3.6
50,00-<100,00 ha	57	4208.2	57	4113.8	49	5.2	13	5.4
100 ha i vise	62	10097.4	62	9969	58	4.7	24	42.6

## Porodična poljoprivredna gazdinstva prema sjedištu gazdinstva prema korišćenom poljoprivrednom zemljištu po opštinama

## Family agricultural holdings by holding seat according to utilised agricultural land by municipalities

## Dio 2

	vinogradi		voćnjaci		rasadnici		višegodišnje livade i pašnjaci	
	vineyards		orchards		nurseries		permanent meadows and pastures	
	br.gazdinstava	površina ha	br.gazdinstava	površina ha	br.gazdinstava	površina ha	br.gazdinstava	površina ha
	No of holdings	area ha	No of holdings	area ha	No of holdings	area ha	No of holdings	area ha

<b>Bar</b>	<b>153</b>	<b>25.8</b>	<b>1276</b>	<b>244.8</b>	<b>9</b>	<b>1.5</b>	<b>1126</b>	<b>1905.7</b>
Bez zemljišta/No land	-	-	-	-	-	-	-	-
< 0,10 ha	z	z	41	2.9	-	-	15	0.6
0,10-<0,50 ha	110	12.6	499	48.2	6	0.8	488	90.2
0,50-<1,00 ha	20	5.4	319	38.6	z	z	304	134.8
1,00-<2,00 ha	12	3.9	293	72.6	z	z	213	192.5
2,00-<3,00 ha	4	2.4	66	25.2	-	-	54	92
3,00- <4,00 ha	z	z	25	24.7	-	-	15	35.2
4,00-<5,00 ha	-	-	15	17.8	-	-	9	26.7
5,00-<6,00 ha	z	z	8	4	-	-	11	50.2
6,00-<8,00 ha	-	-	z	z	-	-	4	25.5
8,00-<10,00 ha	z	z	4	9.6	-	-	z	z
10,00-<15,00 ha	-	-	z	z	-	-	4	50
15,00-<20,00 ha	-	-	z	z	-	-	z	z
20,00-<30,00 ha	-	-	-	-	-	-	z	z
30,00-<50,00 ha	-	-	-	-	-	-	z	z
50,00-<100,00 ha	-	-	z	z	z	z	4	295
100 ha i vise	-	-	z	z	-	-	z	z
<b>Berane</b>	<b>-</b>	<b>-</b>	<b>246</b>	<b>79</b>	<b>9</b>	<b>121</b>	<b>4298</b>	<b>21114</b>
Bez zemljišta/No land	-	-	-	-	-	-	-	-
< 0,10 ha	-	-	z	z	z	z	63	3
0,10-<0,50 ha	-	-	41	5.7	z	z	1230	287.7
0,50-<1,00 ha	-	-	47	11.4	z	z	954	649
1,00-<2,00 ha	-	-	54	17.4	-	-	982	1233.5
2,00-<3,00 ha	-	-	36	11.5	z	z	423	930.8
3,00- <4,00 ha	-	-	23	11.2	-	-	179	565.8
4,00-<5,00 ha	-	-	16	5.8	-	-	104	418.1
5,00-<6,00 ha	-	-	8	3.1	z	z	72	361.8
6,00-<8,00 ha	-	-	5	2.8	z	z	60	383
8,00-<10,00 ha	-	-	z	z	-	-	26	228.7
10,00-<15,00 ha	-	-	z	z	-	-	30	326.1
15,00-<20,00 ha	-	-	z	z	-	-	15	252.2
20,00-<30,00 ha	-	-	z	z	-	-	11	280.1
30,00-<50,00 ha	-	-	z	z	-	-	31	1289.6
50,00-<100,00 ha	-	-	z	z	z	z	56	3986.6
100 ha i vise	-	-	4	3.6	-	-	62	9918.1

## Porodična poljoprivredna gazdinstva prema sjedištu gazdinstva prema korišćenom poljoprivrednom zemljištu po opštinama

## Family agricultural holdings by holding seat according to utilised agricultural land by municipalities

Tabela2. Dio 1

	ukupno raspoloživo zemljište		uk.poljopr.korišćeno zemljište		korišćene okućnice i/ili bašte		korišćene oranice	
	total available land		total utilised agricultural area		utilised kitchen gardens and/ or gardens		utilised arable land	
	br.gazdinstava	površina ha	br.gazdinstava	površina ha	br.gazdinstava	površina ha	br.gazdinstava	površina ha
	No of holdings	area ha	No of holdings	area ha	No of holdings	area ha	No of holdings	area ha
<b>Bijelo Polje</b>	<b>6407</b>	<b>36387.3</b>	<b>6379</b>	<b>1106.4</b>	<b>5592</b>	<b>367.1</b>	<b>1022</b>	<b>493.5</b>
Bez zemljišta/No land	28	17.5	-	-	-	-	-	-
< 0,10 ha	133	37.1	133	5.9	120	3.1	z	z
0,10-<0,50 ha	1377	719	1377	394.1	1195	47.9	140	15.5
0,50-<1,00 ha	1187	1432.3	1187	928.1	1066	54	189	33.7
1,00-<2,00 ha	1422	3283.3	1422	2088.1	1248	82.8	244	67
2,00-<3,00 ha	726	2860.4	726	1786	638	45.1	123	49.8
3,00- <4,00 ha	436	2282.9	436	1546.8	367	30.4	93	69.3
4,00-<5,00 ha	269	1825.7	269	1219	234	19.5	40	23.9
5,00-<6,00 ha	169	1353	169	941.6	148	13.8	37	29.8
6,00-<8,00 ha	209	2125.1	209	1474.6	184	25.6	47	41.2
8,00-<10,00 ha	109	1348.5	109	1011.3	90	8.7	17	26.1
10,00-<15,00 ha	134	2227.1	134	1654.4	117	12.4	38	55.5
15,00-<20,00 ha	56	1238.4	56	972.8	49	6.2	11	17.4
20,00-<30,00 ha	28	841.2	28	686.1	26	4.5	8	18.9
30,00-<50,00 ha	18	790.8	18	755.4	17	1.1	z	z
50,00-<100,00 ha	46	3503.9	46	3325.3	37	5	11	5.1
100 ha i više	60	10501.1	60	10221.6	56	6.9	20	24.2
<b>Budva</b>	<b>203</b>	<b>550.4</b>	<b>165</b>	<b>22.5</b>	<b>97</b>	<b>6.5</b>	<b>17</b>	<b>1.4</b>
Bez zemljišta/No land	38	72.2	-	-	-	-	-	-
< 0,10 ha	28	24.6	28	1.7	17	0.4	-	-
0,10-<0,50 ha	89	127.7	89	20.3	56	4.7	14	1.2
0,50-<1,00 ha	23	88.8	23	16.4	12	0.5	z	z
1,00-<2,00 ha	8	31.6	8	8.2	z	z	z	z
2,00-<3,00 ha	8	92.4	8	19.1	4	0.4	-	-
3,00- <4,00 ha	z	z	z	z	z	z	-	-
4,00-<5,00 ha	4	36.1	4	16.1	z	z	-	-
5,00-<6,00 ha	z	z	z	z	-	-	-	-
6,00-<8,00 ha	z	z	z	z	z	z	-	-
8,00-<10,00 ha	-	-	-	-	-	-	-	-
10,00-<15,00 ha	-	-	-	-	-	-	-	-
15,00-<20,00 ha	z	z	z	z	-	-	-	-
20,00-<30,00 ha	-	-	-	-	-	-	-	-
30,00-<50,00 ha	-	-	-	-	-	-	-	-
50,00-<100,00 ha	-	-	-	-	-	-	-	-
100 ha i više	-	-	-	-	-	-	-	-

## Porodična poljoprivredna gazdinstva prema sjedištu gazdinstva prema korišćenom poljoprivrednom zemljištu po opštinama

## Family agricultural holdings by holding seat according to utilised agricultural land by municipalities

## Dio 2

	vinogradi		voćnjaci		rasadnici		višegodišnje livade i pašnjaci	
	vineyards		orchards		nurseries		permanent meadows and pastures	
	br.gazdinstava	površina ha	br.gazdinstava	površina ha	br.gazdinstava	površina ha	br.gazdinstava	površina ha
	No of holdings	area ha	No of holdings	area ha	No of holdings	area ha	No of holdings	area ha

<b>Bijelo Polje</b>	-	-	<b>584</b>	<b>245.8</b>	<b>21</b>	<b>134.1</b>	<b>6248</b>	<b>27770.5</b>
Bez zemljišta/No land	-	-	-	-	-	-	-	-
< 0,10 ha	-	-	z	z	-	-	69	2.7
0,10-<0,50 ha	-	-	60	8.3	z	z	1324	322.2
0,50-<1,00 ha	-	-	101	17.5	5	2.1	1179	820.8
1,00-<2,00 ha	z	z	133	44.4	z	z	1418	1891.9
2,00-<3,00 ha	-	-	82	39.2	z	z	724	1649.9
3,00- <4,00 ha	-	-	47	24.8	z	z	436	1420.2
4,00-<5,00 ha	-	-	32	20.2	z	z	269	1153.4
5,00-<6,00 ha	-	-	21	7.4	z	z	169	887.9
6,00-<8,00 ha	-	-	33	21.3	-	-	209	1386.5
8,00-<10,00 ha	-	-	18	15	z	z	109	955.5
10,00-<15,00 ha	-	-	23	30.8	z	z	134	1545.7
15,00-<20,00 ha	-	-	9	5.2	z	z	56	923
20,00-<30,00 ha	-	-	5	1.9	z	z	28	640.8
30,00-<50,00 ha	-	-	5	4.3	-	-	18	734
50,00-<100,00 ha	-	-	z	z	z	z	46	3250.6
100 ha i više	-	-	10	4.9	-	-	60	10185.6
<b>Budva</b>	<b>z</b>	<b>z</b>	<b>44</b>	<b>14.2</b>	<b>z</b>	<b>z</b>	<b>108</b>	<b>93.5</b>
Bez zemljišta/No land	-	-	-	-	-	-	-	-
< 0,10 ha	-	-	13	1	-	-	7	0.3
0,10-<0,50 ha	z	z	21	4.2	z	z	55	9.8
0,50-<1,00 ha	-	-	6	1.9	-	-	22	13.8
1,00-<2,00 ha	-	-	z	z	-	-	8	7.8
2,00-<3,00 ha	-	-	z	z	-	-	7	14.7
3,00- <4,00 ha	-	-	-	-	-	-	z	z
4,00-<5,00 ha	-	-	-	-	-	-	4	16
5,00-<6,00 ha	-	-	z	z	-	-	z	z
6,00-<8,00 ha	-	-	-	-	-	-	z	z
8,00-<10,00 ha	-	-	-	-	-	-	-	-
10,00-<15,00 ha	-	-	-	-	-	-	-	-
15,00-<20,00 ha	-	-	-	-	-	-	z	z
20,00-<30,00 ha	-	-	-	-	-	-	-	-
30,00-<50,00 ha	-	-	-	-	-	-	-	-
50,00-<100,00 ha	-	-	-	-	-	-	-	-
100 ha i više	-	-	-	-	-	-	-	-

## Porodična poljoprivredna gazdinstva prema sjedištu gazdinstva prema korišćenom poljoprivrednom zemljištu po opštinama

## Family agricultural holdings by holding seat according to utilised agricultural land by municipalities

Tabela2. Dio 1

	ukupno raspoloživo zemljište		uk.poljopr.korišćeno zemljište		korišćene okućnice i/ili bašte		korišćene oranice	
	total available land		total utilised agricultural area		utilised kitchen gardens and/ or gardens		utilised arable land	
	br.gazdinstava	površina ha	br.gazdinstava	površina ha	br.gazdinstava	površina ha	br.gazdinstava	površina ha
	No of holdings	area ha	No of holdings	area ha	No of holdings	area ha	No of holdings	area ha
<b>Danilovgrad</b>	<b>2993</b>	<b>11462.9</b>	<b>2978</b>	<b>388.1</b>	<b>2048</b>	<b>120.8</b>	<b>610</b>	<b>163.9</b>
Bez zemljišta/No land	15	9.1	-	-	-	-	-	-
< 0,10 ha	86	25.5	86	4.6	76	2.1	9	0.5
0,10-<0,50 ha	1356	977.7	1356	350.1	943	50.1	194	17
0,50-<1,00 ha	693	873.3	693	501.9	484	29.5	130	19.8
1,00-<2,00 ha	488	1142.8	488	697.7	319	23.9	133	29.3
2,00-<3,00 ha	153	484.8	153	384.4	98	6.2	59	25.1
3,00- <4,00 ha	62	335.9	62	222.3	44	3.1	23	15.4
4,00-<5,00 ha	33	176	33	150.9	18	1.6	17	11.2
5,00-<6,00 ha	19	134.5	19	106.9	11	0.9	11	11.2
6,00-<8,00 ha	24	223.9	24	171.2	15	0.8	14	7.6
8,00-<10,00 ha	8	79.6	8	74.1	6	0.2	z	z
10,00-<15,00 ha	5	58.5	5	57.4	z	z	5	7.8
15,00-<20,00 ha	6	107.5	6	100.9	5	0.3	-	-
20,00-<30,00 ha	8	285.8	8	156.5	6	0.4	z	z
30,00-<50,00 ha	6	222.8	6	215.8	5	0.3	z	z
50,00-<100,00 ha	10	731.6	10	721.1	4	0.1	4	0.6
100 ha i vise	21	5593.5	21	5531.9	11	0.7	4	1.8
<b>Žabljak</b>	<b>623</b>	<b>9610.8</b>	<b>615</b>	<b>63.6</b>	<b>221</b>	<b>6.6</b>	<b>38</b>	<b>57</b>
Bez zemljišta/No land	8	0.1	-	-	-	-	-	-
< 0,10 ha	7	10.3	7	0.2	z	z	-	-
0,10-<0,50 ha	35	65.5	35	7.2	10	0.3	-	-
0,50-<1,00 ha	34	61.2	34	22.8	10	0.9	-	-
1,00-<2,00 ha	108	413.4	108	124.7	23	0.5	z	z
2,00-<3,00 ha	92	435.3	92	192.4	28	0.2	6	1.1
3,00- <4,00 ha	53	368.9	53	164.1	17	0.2	z	z
4,00-<5,00 ha	32	254.6	32	136.2	18	0.7	z	z
5,00-<6,00 ha	55	539.9	55	280.4	23	0.4	z	z
6,00-<8,00 ha	31	327.3	31	207	10	0.4	z	z
8,00-<10,00 ha	35	406.9	35	305.3	15	0.2	5	6
10,00-<15,00 ha	42	679.1	42	459.6	21	0.8	6	18.1
15,00-<20,00 ha	23	488.2	23	376.6	11	0.6	z	z
20,00-<30,00 ha	23	632.2	23	521.6	9	0.5	z	z
30,00-<50,00 ha	16	748.1	16	575.7	5	0.1	z	z
50,00-<100,00 ha	12	835.1	12	776.6	9	0.1	z	z
100 ha i vise	17	3344.5	17	3320.7	9	0.4	5	12.6

## Porodična poljoprivredna gazdinstva prema sjedištu gazdinstva prema korišćenom poljoprivrednom zemljištu po opštinama

## Family agricultural holdings by holding seat according to utilised agricultural land by municipalities

## Dio 2

	vinogradi		voćnjaci		rasadnici		višegodišnje livade i pašnjaci	
	vineyards		orchards		nurseries		permanent meadows and pastures	
	br.gazdinstava	površina ha	br.gazdinstava	površina ha	br.gazdinstava	površina ha	br.gazdinstava	površina ha
	No of holdings	area ha	No of holdings	area ha	No of holdings	area ha	No of holdings	area ha

<b>Danilovgrad</b>	<b>489</b>	<b>45.5</b>	<b>438</b>	<b>57.9</b>	<b>8</b>	<b>5.2</b>	<b>2767</b>	<b>9054.3</b>
Bez zemljišta/No land	-	-	-	-	-	-	-	-
< 0,10 ha	5	0.2	5	0.3	-	-	28	1.5
0,10-<0,50 ha	194	10.9	180	13.3	5	0.2	1213	258.6
0,50-<1,00 ha	129	10	91	11.1	z	z	684	431.3
1,00-<2,00 ha	93	13.1	80	13.2	-	-	487	618.2
2,00-<3,00 ha	32	4.9	43	6.9	-	-	153	341.3
3,00- <4,00 ha	15	1.4	12	2.5	z	z	62	198.1
4,00-<5,00 ha	8	2.8	11	4.1	z	z	33	128.2
5,00-<6,00 ha	z	z	5	0.9	-	-	19	92.7
6,00-<8,00 ha	5	0.5	z	z	-	-	24	162
8,00-<10,00 ha	z	z	z	z	-	-	8	61.9
10,00-<15,00 ha	-	-	z	z	-	-	5	48.9
15,00-<20,00 ha	-	-	-	-	-	-	6	100.6
20,00-<30,00 ha	-	-	z	z	-	-	8	147.3
30,00-<50,00 ha	z	z	-	-	-	-	6	214.6
50,00-<100,00 ha	z	z	-	-	-	-	10	720.2
100 ha i vise	z	z	z	z	-	-	21	5528.8
<b>Žabljak</b>	<b>-</b>	<b>-</b>	<b>-</b>	<b>-</b>	<b>-</b>	<b>-</b>	<b>610</b>	<b>7416.9</b>
Bez zemljišta/No land	-	-	-	-	-	-	-	-
< 0,10 ha	-	-	-	-	-	-	5	0.2
0,10-<0,50 ha	-	-	-	-	-	-	34	6.9
0,50-<1,00 ha	-	-	-	-	-	-	33	21.9
1,00-<2,00 ha	-	-	-	-	-	-	108	122.2
2,00-<3,00 ha	-	-	-	-	-	-	92	191.1
3,00- <4,00 ha	-	-	-	-	-	-	53	162.4
4,00-<5,00 ha	-	-	-	-	-	-	32	133.3
5,00-<6,00 ha	-	-	-	-	-	-	55	279.9
6,00-<8,00 ha	-	-	-	-	-	-	31	205.6
8,00-<10,00 ha	-	-	-	-	-	-	35	299.1
10,00-<15,00 ha	-	-	-	-	-	-	41	440.7
15,00-<20,00 ha	-	-	-	-	-	-	23	375
20,00-<30,00 ha	-	-	-	-	-	-	23	519.9
30,00-<50,00 ha	-	-	-	-	-	-	16	575.3
50,00-<100,00 ha	-	-	-	-	-	-	12	775.7
100 ha i vise	-	-	-	-	-	-	17	3307.7

## Porodična poljoprivredna gazdinstva prema sjedištu gazdinstva prema korišćenom poljoprivrednom zemljištu po opštinama

## Family agricultural holdings by holding seat according to utilised agricultural land by municipalities

Tabela2. Dio 1

	ukupno raspoloživo zemljište		uk.poljopr.korišćeno zemljište		korišćene okućnice i/ili bašte		korišćene oranice	
	total available land		total utilised agricultural area		utilised kitchen gardens and/ or gardens		utilised arable land	
	br.gazdinstava	površina ha	br.gazdinstava	površina ha	br.gazdinstava	površina ha	br.gazdinstava	površina ha
	No of holdings	area ha	No of holdings	area ha	No of holdings	area ha	No of holdings	area ha
<b>Kolašin</b>	<b>1575</b>	<b>14242.6</b>	<b>1537</b>	<b>162.3</b>	<b>1284</b>	<b>116.3</b>	<b>71</b>	<b>41.4</b>
Bez zemljišta/No land	8	18.9	-	-	-	-	-	-
< 0,10 ha	35	41	35	1.7	32	0.9	-	-
0,10-<0,50 ha	538	1262.7	538	129.2	396	23	8	0.5
0,50-<1,00 ha	238	670.2	238	164.5	194	17.1	7	0.6
1,00-<2,00 ha	354	1835.8	354	463.9	304	27.4	18	4.3
2,00-<3,00 ha	123	939.4	123	276.7	108	14.7	11	4.2
3,00- <4,00 ha	73	544.3	73	243.6	63	7.6	6	2.4
4,00-<5,00 ha	30	436.2	30	125.9	29	4.2	4	2.5
5,00-<6,00 ha	32	324	32	170.9	30	4.5	z	z
6,00-<8,00 ha	28	472.2	28	194.2	26	2.7	z	z
8,00-<10,00 ha	15	276.1	15	133.6	13	2	-	-
10,00-<15,00 ha	20	449.5	20	223.3	18	2.7	-	-
15,00-<20,00 ha	8	190.1	8	131.4	7	1.6	-	-
20,00-<30,00 ha	12	377.5	12	316	10	1.5	z	z
30,00-<50,00 ha	17	787.3	17	714.4	15	1.5	z	z
50,00-<100,00 ha	23	1793.8	23	1678.9	21	2.2	7	2.4
100 ha i više	21	3823.7	21	3661.2	18	2.8	z	z
<b>Kotor</b>	<b>362</b>	<b>2557.7</b>	<b>356</b>	<b>69.7</b>	<b>261</b>	<b>20.3</b>	<b>38</b>	<b>12.8</b>
Bez zemljišta/No land	6	1	-	-	-	-	-	-
< 0,10 ha	69	55.5	69	2.5	65	1.6	z	z
0,10-<0,50 ha	203	304.8	203	40.5	145	12	21	4.3
0,50-<1,00 ha	34	95	34	22.8	24	3.8	7	1.9
1,00-<2,00 ha	18	36.7	18	21	7	0.5	z	z
2,00-<3,00 ha	7	28.5	7	16.1	4	1.2	z	z
3,00- <4,00 ha	5	42.3	5	16.2	z	z	-	-
4,00-<5,00 ha	z	z	z	z	z	z	z	z
5,00-<6,00 ha	-	-	-	-	-	-	-	-
6,00-<8,00 ha	z	z	z	z	z	z	z	z
8,00-<10,00 ha	z	z	z	z	z	z	-	-
10,00-<15,00 ha	z	z	z	z	z	z	-	-
15,00-<20,00 ha	z	z	z	z	z	z	-	-
20,00-<30,00 ha	z	z	z	z	z	z	-	-
30,00-<50,00 ha	z	z	z	z	z	z	-	-
50,00-<100,00 ha	z	z	z	z	z	z	-	-
100 ha i više	5	1434.2	5	1433.2	4	0.1	z	z



## Porodična poljoprivredna gazdinstva prema sjedištu gazdinstva prema korišćenom poljoprivrednom zemljištu po opštinama

## Family agricultural holdings by holding seat according to utilised agricultural land by municipalities

## Dio 2

	vinogradi		voćnjaci		rasadnici		višegodišnje livade i pašnjaci	
	vineyards		orchards		nurseries		permanent meadows and pastures	
	br.gazdinstava	površina ha	br.gazdinstava	površina ha	br.gazdinstava	površina ha	br.gazdinstava	površina ha
	No of holdings	area ha	No of holdings	area ha	No of holdings	area ha	No of holdings	area ha

<b>Kolašin</b>	-	-	<b>16</b>	<b>4.6</b>	<b>z</b>	<b>z</b>	<b>15.03</b>	<b>8411.7</b>
Bez zemljišta/No land	-	-	-	-	-	-	-	-
< 0,10 ha	-	-	-	-	-	-	17	0.8
0,10-<0,50 ha	-	-	7	1.1	-	-	499	104.6
0,50-<1,00 ha	-	-	z	z	-	-	232	146
1,00-<2,00 ha	-	-	z	z	-	-	353	430.7
2,00-<3,00 ha	-	-	-	-	-	-	123	257.8
3,00- <4,00 ha	-	-	z	z	-	-	73	232.4
4,00-<5,00 ha	-	-	-	-	-	-	30	119.2
5,00-<6,00 ha	-	-	-	-	-	-	32	166.2
6,00-<8,00 ha	-	-	-	-	-	-	28	191.4
8,00-<10,00 ha	-	-	-	-	-	-	15	131.6
10,00-<15,00 ha	-	-	-	-	-	-	20	220.6
15,00-<20,00 ha	-	-	-	-	-	-	8	129.8
20,00-<30,00 ha	-	-	-	-	z	z	12	271.6
30,00-<50,00 ha	-	-	-	-	-	-	17	712.1
50,00-<100,00 ha	-	-	-	-	-	-	23	1674.3
100 ha i više	-	-	-	-	z	z	21	3622.8
<b>Kotor</b>	<b>4</b>	<b>0.7</b>	<b>169</b>	<b>35.9</b>	<b>z</b>	<b>z</b>	<b>156</b>	<b>1895.1</b>
Bez zemljišta/No land	-	-	-	-	-	-	-	-
< 0,10 ha	-	-	4	0.4	-	-	6	0.2
0,10-<0,50 ha	z	z	109	11.4	-	-	81	12.3
0,50-<1,00 ha	-	-	29	6.5	-	-	25	10.6
1,00-<2,00 ha	z	z	15	6.6	-	-	14	13.2
2,00-<3,00 ha	-	-	z	z	-	-	7	10.8
3,00- <4,00 ha	z	z	4	8	-	-	z	z
4,00-<5,00 ha	-	-	z	z	-	-	z	z
5,00-<6,00 ha	-	-	-	-	-	-	-	-
6,00-<8,00 ha	-	-	-	-	-	-	z	z
8,00-<10,00 ha	-	-	z	z	-	-	z	z
10,00-<15,00 ha	-	-	z	z	-	-	z	z
15,00-<20,00 ha	-	-	-	-	-	-	z	z
20,00-<30,00 ha	-	-	z	z	-	-	z	z
30,00-<50,00 ha	-	-	-	-	-	-	z	z
50,00-<100,00 ha	-	-	-	-	-	-	z	z
100 ha i više	-	-	-	-	-	-	5	1433.1

## Porodična poljoprivredna gazdinstva prema sjedištu gazdinstva prema korišćenom poljoprivrednom zemljištu po opštinama

## Family agricultural holdings by holding seat according to utilised agricultural land by municipalities

Tabela2. Dio 1

	ukupno raspoloživo zemljište		uk.poljopr.korišćeno zemljište		korišćene okućnice i/ili bašte		korišćene oranice	
	total available land		total utilised agricultural area		utilised kitchen gardens and/ or gardens		utilised arable land	
	br.gazdinstava	površina ha	br.gazdinstava	površina ha	br.gazdinstava	površina ha	br.gazdinstava	površina ha
	No of holdings	area ha	No of holdings	area ha	No of holdings	area ha	No of holdings	area ha
<b>Mojkovac</b>	<b>1214</b>	<b>10144.8</b>	<b>1208</b>	<b>81.8</b>	<b>870</b>	<b>44.6</b>	<b>179</b>	<b>29.7</b>
Bez zemljišta/No land	6	13.2	-	-	-	-	-	-
< 0,10 ha	59	27.7	59	3.4	44	1.1	z	z
0,10-<0,50 ha	182	164.2	182	49.7	126	4.8	23	1.7
0,50-<1,00 ha	188	318.2	188	146.3	134	6.5	23	2.3
1,00-<2,00 ha	302	896.7	302	445.3	218	10	38	2.8
2,00-<3,00 ha	152	662.1	152	373.6	107	6.1	28	2.6
3,00- <4,00 ha	87	607.1	87	305.8	70	4.4	10	2.6
4,00-<5,00 ha	55	419.9	55	245	41	2.6	8	1.5
5,00-<6,00 ha	39	345.5	39	211.6	30	2.2	8	1.3
6,00-<8,00 ha	31	351.6	31	219.3	24	2.4	13	6.2
8,00-<10,00 ha	29	422.4	29	259.6	21	1.3	6	1.3
10,00-<15,00 ha	25	449.9	25	301.8	14	1.1	7	0.9
15,00-<20,00 ha	7	136.1	7	123.3	4	0.2	5	2
20,00-<30,00 ha	7	207.8	7	175.8	4	0.1	-	-
30,00-<50,00 ha	10	396.2	10	381	7	0.2	z	z
50,00-<100,00 ha	19	1411.9	19	1366.8	15	0.7	z	z
100 ha i vise	16	3314.3	16	3265	11	0.8	4	2.1
<b>Nikšić</b>	<b>6886</b>	<b>38265.3</b>	<b>6760</b>	<b>712.5</b>	<b>5358</b>	<b>334.7</b>	<b>1123</b>	<b>329.9</b>
Bez zemljišta/No land	126	65.8	-	-	-	-	-	-
< 0,10 ha	996	493	996	39.3	942	28	26	1.6
0,10-<0,50 ha	2614	3958.1	2614	610	2073	130.5	292	34.7
0,50-<1,00 ha	1122	3376.2	1122	788.7	838	61.6	229	37.3
1,00-<2,00 ha	949	5151.1	949	1293.3	703	52	250	59.2
2,00-<3,00 ha	346	3309.2	346	801.1	257	19.3	107	29.5
3,00- <4,00 ha	175	1953.2	175	585.1	135	10.2	48	17.3
4,00-<5,00 ha	102	1480.1	102	447.3	84	7.5	37	11.8
5,00-<6,00 ha	99	1894.7	99	525.9	59	3.7	25	26.3
6,00-<8,00 ha	77	1483.5	77	528.7	63	6.3	23	24
8,00-<10,00 ha	26	527.2	26	239.4	23	2.2	9	7.9
10,00-<15,00 ha	95	2448.2	95	1046.2	62	4.7	20	7.3
15,00-<20,00 ha	30	810	30	506.6	24	1.4	10	12.3
20,00-<30,00 ha	42	1331.7	42	981.6	33	2.3	15	37.9
30,00-<50,00 ha	24	1152.3	24	941	14	1.4	7	3.9
50,00-<100,00 ha	31	2387.5	31	2188.1	23	1.5	11	3.8
100 ha i vise	32	6443.6	32	6214	25	1.9	14	15.1

## Porodična poljoprivredna gazdinstva prema sjedištu gazdinstva prema korišćenom poljoprivrednom zemljištu po opštinama

## Family agricultural holdings by holding seat according to utilised agricultural land by municipalities

## Dio 2

	vinogradi		voćnjaci		rasadnici		višegodišnje livade i pašnjaci	
	vineyards		orchards		nurseries		permanent meadows and pastures	
	br.gazdinstava	površina ha	br.gazdinstava	površina ha	br.gazdinstava	površina ha	br.gazdinstava	površina ha
	No of holdings	area ha	No of holdings	area ha	No of holdings	area ha	No of holdings	area ha

<b>Mojkovac</b>	-	-	<b>9</b>	<b>7.5</b>	<b>z</b>	<b>z</b>	<b>1179</b>	<b>7779.5</b>
Bez zemljišta/No land	-	-	-	-	-	-	-	-
< 0,10 ha	-	-	-	-	-	-	34	1.4
0,10-<0,50 ha	-	-	z	z	-	-	178	42.2
0,50-<1,00 ha	-	-	z	z	-	-	188	137
1,00-<2,00 ha	-	-	z	z	-	-	302	432
2,00-<3,00 ha	-	-	-	-	-	-	152	364.9
3,00- <4,00 ha	-	-	z	z	-	-	87	293.3
4,00-<5,00 ha	-	-	-	-	-	-	55	240.9
5,00-<6,00 ha	-	-	-	-	-	-	39	208.1
6,00-<8,00 ha	-	-	-	-	-	-	31	210.7
8,00-<10,00 ha	-	-	-	-	-	-	29	257
10,00-<15,00 ha	-	-	-	-	-	-	25	299.8
15,00-<20,00 ha	-	-	-	-	z	z	7	109.1
20,00-<30,00 ha	-	-	-	-	-	-	7	175.8
30,00-<50,00 ha	-	-	-	-	-	-	10	380.7
50,00-<100,00 ha	-	-	-	-	-	-	19	1364.8
100 ha i vise	-	-	-	-	-	-	16	3262.1
<b>Nikšić</b>	<b>18</b>	<b>2.7</b>	<b>237</b>	<b>45.2</b>	<b>14</b>	<b>75.5</b>	<b>5605</b>	<b>16948.7</b>
Bez zemljišta/No land	-	-	-	-	-	-	-	-
< 0,10 ha	z	z	9	0.7	z	z	253	8.9
0,10-<0,50 ha	7	0.8	98	9.5	z	z	2222	434.3
0,50-<1,00 ha	4	0.8	50	6.8	-	-	1107	682.2
1,00-<2,00 ha	z	z	45	5.4	z	z	948	1175.8
2,00-<3,00 ha	z	z	11	3.9	z	z	345	746.3
3,00- <4,00 ha	-	-	4	3.3	z	z	175	551.7
4,00-<5,00 ha	-	-	z	z	-	-	102	425.8
5,00-<6,00 ha	-	-	z	z	-	-	98	494.9
6,00-<8,00 ha	-	-	4	11.5	z	z	77	486.5
8,00-<10,00 ha	-	-	-	-	-	-	26	229.3
10,00-<15,00 ha	-	-	z	z	z	z	95	1014.1
15,00-<20,00 ha	-	-	z	z	-	-	30	492.7
20,00-<30,00 ha	-	-	z	z	z	z	41	921.2
30,00-<50,00 ha	z	z	z	z	z	z	23	905.3
50,00-<100,00 ha	-	-	z	z	-	-	31	2182.6
100 ha i vise	-	-	-	-	-	-	32	6197

## Porodična poljoprivredna gazdinstva prema sjedištu gazdinstva prema korišćenom poljoprivrednom zemljištu po opštinama

## Family agricultural holdings by holding seat according to utilised agricultural land by municipalities

Tabela2. Dio 1

	ukupno raspoloživo zemljište		uk.poljopr.korišćeno zemljište		korišćene okućnice i/ili bašte		korišćene oranice	
	total available land		total utilised agricultural area		utilised kitchen gardens and/ or gardens		utilised arable land	
	br.gazdinstava	površina ha	br.gazdinstava	površina ha	br.gazdinstava	površina ha	br.gazdinstava	površina ha
	No of holdings	area ha	No of holdings	area ha	No of holdings	area ha	No of holdings	area ha
<b>Plav</b>	<b>2479</b>	<b>14122.6</b>	<b>2467</b>	<b>221.3</b>	<b>1683</b>	<b>75.4</b>	<b>966</b>	<b>141.9</b>
Bez zemljišta/No land	12	3	-	-	-	-	-	-
< 0,10 ha	56	16.2	56	4	45	1.1	9	0.4
0,10-<0,50 ha	772	668.6	772	196.1	524	15.4	244	12.3
0,50-<1,00 ha	424	629.3	424	302.2	263	11.7	157	13.8
1,00-<2,00 ha	598	1550.8	598	772.5	413	18.2	242	37.3
2,00-<3,00 ha	245	1144.5	245	562.2	189	11.2	128	26.5
3,00- <4,00 ha	128	703.6	128	424.3	87	6.6	54	11.6
4,00-<5,00 ha	51	358	51	221.1	36	2.4	31	7.2
5,00-<6,00 ha	34	286	34	176.6	24	1.6	16	4.2
6,00-<8,00 ha	31	302.1	31	208.3	21	0.8	13	2.7
8,00-<10,00 ha	11	179.6	11	97.8	6	0.4	5	3.7
10,00-<15,00 ha	21	385.5	21	238.1	11	1.1	7	2
15,00-<20,00 ha	5	150.2	5	88.8	z	z	5	3.9
20,00-<30,00 ha	7	197.4	7	169.9	4	0.1	4	1
30,00-<50,00 ha	13	556.8	13	534.1	9	0.4	7	1.3
50,00-<100,00 ha	51	3972.4	51	3786.1	35	3.2	32	8.1
100 ha i vise	20	3018.6	20	2966.7	14	0.9	12	6
<b>Plužine</b>	<b>859</b>	<b>26336.9</b>	<b>856</b>	<b>83.5</b>	<b>823</b>	<b>44.8</b>	<b>16</b>	<b>8.2</b>
Bez zemljišta/No land	z	z	-	-	-	-	-	-
< 0,10 ha	7	18.8	7	0.2	7	0.1	-	-
0,10-<0,50 ha	72	271.6	72	17.1	70	3.6	-	-
0,50-<1,00 ha	45	106.3	45	30.5	45	3.1	-	-
1,00-<2,00 ha	134	534.2	134	173.1	128	5.8	z	z
2,00-<3,00 ha	100	440.8	100	230.9	93	5	z	z
3,00- <4,00 ha	76	454.5	76	251.6	72	4.3	-	-
4,00-<5,00 ha	39	250.8	39	167	35	1.8	z	z
5,00-<6,00 ha	39	399.4	39	206.2	37	1.8	z	z
6,00-<8,00 ha	57	563.2	57	379.3	57	3.7	z	z
8,00-<10,00 ha	35	397.3	35	306.5	33	1.7	z	z
10,00-<15,00 ha	46	805.9	46	537.8	45	1.9	z	z
15,00-<20,00 ha	21	511.3	21	349.1	21	1.5	-	-
20,00-<30,00 ha	29	824.9	29	692.8	28	2.1	-	-
30,00-<50,00 ha	36	1671.7	36	1376.1	36	2.1	z	z
50,00-<100,00 ha	45	3564.4	45	3367.1	44	1.6	z	z
100 ha i vise	75	15517.8	75	15101.1	72	4.7	z	z

## Porodična poljoprivredna gazdinstva prema sjedištu gazdinstva prema korišćenom poljoprivrednom zemljištu po opštinama

## Family agricultural holdings by holding seat according to utilised agricultural land by municipalities

## Dio 2

	vinogradi		voćnjaci		rasadnici		višegodišnje livade i pašnjaci	
	vineyards		orchards		nurseries		permanent meadows and pastures	
	br.gazdinstava	površina ha	br.gazdinstava	površina ha	br.gazdinstava	površina ha	br.gazdinstava	površina ha
	No of holdings	area ha	No of holdings	area ha	No of holdings	area ha	No of holdings	area ha

<b>Plav</b>	-	-	<b>7</b>	<b>4</b>	<b>5</b>	<b>4.3</b>	<b>2453</b>	<b>10523.4</b>
Bez zemljišta/No land	-	-	-	-	-	-	-	-
< 0,10 ha	-	-	-	-	-	-	44	2.5
0,10-<0,50 ha	-	-	2	2	2	2	770	167.7
0,50-<1,00 ha	-	-	2	2	-	-	424	276.3
1,00-<2,00 ha	-	-	2	2	2	2	598	714.4
2,00-<3,00 ha	-	-	2	2	2	2	245	523.8
3,00- <4,00 ha	-	-	-	-	2	2	128	403.1
4,00-<5,00 ha	-	-	-	-	-	-	51	211.5
5,00-<6,00 ha	-	-	-	-	-	-	34	170.8
6,00-<8,00 ha	-	-	-	-	-	-	31	204.8
8,00-<10,00 ha	-	-	-	-	-	-	11	93.8
10,00-<15,00 ha	-	-	-	-	-	-	21	235
15,00-<20,00 ha	-	-	-	-	-	-	5	84.8
20,00-<30,00 ha	-	-	-	-	-	-	7	168.8
30,00-<50,00 ha	-	-	-	-	-	-	13	532.4
50,00-<100,00 ha	-	-	-	-	-	-	51	3774.8
100 ha i više	-	-	2	2	-	-	20	2958.8
<b>Plužine</b>	-	-	<b>68</b>	<b>30.5</b>	-	-	<b>845</b>	<b>23103</b>
Bez zemljišta/No land	-	-	-	-	-	-	-	-
< 0,10 ha	-	-	-	-	-	-	2	2
0,10-<0,50 ha	-	-	5	0.6	-	-	67	12.9
0,50-<1,00 ha	-	-	2	2	-	-	45	27.1
1,00-<2,00 ha	-	-	5	2.2	-	-	134	164.9
2,00-<3,00 ha	-	-	10	4.4	-	-	100	220.1
3,00- <4,00 ha	-	-	7	2.4	-	-	76	244.9
4,00-<5,00 ha	-	-	8	7.5	-	-	38	157.5
5,00-<6,00 ha	-	-	7	2.7	-	-	39	200.8
6,00-<8,00 ha	-	-	8	2.2	-	-	57	372.7
8,00-<10,00 ha	-	-	2	2	-	-	35	303.6
10,00-<15,00 ha	-	-	2	2	-	-	46	533.2
15,00-<20,00 ha	-	-	2	2	-	-	21	346.4
20,00-<30,00 ha	-	-	2	2	-	-	29	690.5
30,00-<50,00 ha	-	-	2	2	-	-	36	1371.7
50,00-<100,00 ha	-	-	4	2.6	-	-	45	3362.4
100 ha i više	-	-	2	2	-	-	75	15094

## Porodična poljoprivredna gazdinstva prema sjedištu gazdinstva prema korišćenom poljoprivrednom zemljištu po opštinama

## Family agricultural holdings by holding seat according to utilised agricultural land by municipalities

Tabela2. Dio 1

	ukupno raspoloživo zemljište		uk.poljopr.korišćeno zemljište		korišćene okućnice i/ili bašte		korišćene oranice	
	total available land		total utilised agricultural area		utilised kitchen gardens and/ or gardens		utilised arable land	
	br.gazdinstava	površina ha	br.gazdinstava	površina ha	br.gazdinstava	površina ha	br.gazdinstava	površina ha
	No of holdings	area ha	No of holdings	area ha	No of holdings	area ha	No of holdings	area ha
<b>Pljevlja</b>	<b>4001</b>	<b>29364.1</b>	<b>3990</b>	<b>513.4</b>	<b>3277</b>	<b>159</b>	<b>939</b>	<b>280</b>
Bez zemljišta/No land	11	13.8	-	-	-	-	-	-
< 0,10 ha	43	48.9	43	1.9	30	0.7	8	0.2
0,10-<0,50 ha	196	143.4	196	53.3	151	6	28	1
0,50-<1,00 ha	344	571.5	344	282.1	276	11.5	52	3.8
1,00-<2,00 ha	818	2130	818	1204	648	25.9	132	11.3
2,00-<3,00 ha	695	2617.8	695	1713.1	587	29.3	148	21.7
3,00- <4,00 ha	475	2401.2	475	1627.5	395	21.2	108	12.1
4,00-<5,00 ha	309	1882.9	309	1388.7	264	17.3	73	12.5
5,00-<6,00 ha	266	2079.9	266	1457.1	224	10.8	98	25.4
6,00-<8,00 ha	265	2469.6	265	1837.1	228	12.1	90	22.7
8,00-<10,00 ha	167	1884.4	167	1497.9	136	8.3	52	23.8
10,00-<15,00 ha	213	3147.5	213	2542.1	179	8	67	48.6
15,00-<20,00 ha	71	1495.1	71	1204.2	57	2.6	27	19.5
20,00-<30,00 ha	53	1478.1	53	1288.6	44	2.3	25	20.2
30,00-<50,00 ha	26	1004.8	26	969.9	23	1	12	38.9
50,00-<100,00 ha	34	2383.3	34	2254.1	21	1.3	15	16.7
100 ha i vise	15	3612	15	3579.7	14	0.8	4	1.5
<b>Podgorica</b>	<b>7276</b>	<b>26720.4</b>	<b>7162</b>	<b>1808.3</b>	<b>5342</b>	<b>474.2</b>	<b>1824</b>	<b>1018.8</b>
Bez zemljišta/No land	114	75.8	-	-	-	-	-	-
< 0,10 ha	448	339.9	448	26.6	399	13.3	46	6.9
0,10-<0,50 ha	3513	4820.8	3513	942.7	2645	214.2	703	143.9
0,50-<1,00 ha	1411	2818.2	1411	1122.7	1027	108	428	197.1
1,00-<2,00 ha	939	2836.8	939	1431.9	687	79.2	340	221.7
2,00-<3,00 ha	302	1537.1	302	790.7	200	21.5	113	119.5
3,00- <4,00 ha	128	607.9	128	474.7	84	10.1	58	77.3
4,00-<5,00 ha	61	383.2	61	294.3	42	3.6	31	43.9
5,00-<6,00 ha	45	345.9	45	247.5	32	4.5	11	16.1
6,00-<8,00 ha	67	563.1	67	500.1	54	6.8	29	60.7
8,00-<10,00 ha	20	227.7	20	195.8	12	0.8	5	17.7
10,00-<15,00 ha	42	570.3	42	506	29	1.6	8	14.8
15,00-<20,00 ha	36	709.8	36	634.4	32	2.7	7	16.1
20,00-<30,00 ha	40	1091.3	40	916.4	23	1.2	10	5.8
30,00-<50,00 ha	42	1712.9	42	1656.4	30	2.1	12	7.5
50,00-<100,00 ha	42	3051.2	42	3048.6	29	2.5	15	66.3
100 ha i vise	26	5028.7	26	5000.7	17	2.2	8	3.6

## Porodična poljoprivredna gazdinstva prema sjedištu gazdinstva prema korišćenom poljoprivrednom zemljištu po opštinama

## Family agricultural holdings by holding seat according to utilised agricultural land by municipalities

## Dio 2

	vinogradi		voćnjaci		rasadnici		višegodišnje livade i pašnjaci	
	vineyards		orchards		nurseries		permanent meadows and pastures	
	br.gazdinstava	površina ha	br.gazdinstava	površina ha	br.gazdinstava	površina ha	br.gazdinstava	površina ha
	No of holdings	area ha	No of holdings	area ha	No of holdings	area ha	No of holdings	area ha

<b>Pljevlja</b>	-	-	<b>95</b>	<b>74.4</b>	<b>6</b>	<b>45</b>	<b>3961</b>	<b>22343</b>
Bez zemljišta/No land	-	-	-	-	-	-	-	-
< 0,10 ha	-	-	-	-	-	-	20	1
0,10-<0,50 ha	-	-	-	-	-	-	193	46.3
0,50-<1,00 ha	-	-	2	2	-	-	341	265.9
1,00-<2,00 ha	-	-	13	3.3	-	-	818	1163.5
2,00-<3,00 ha	-	-	8	4.1	-	-	695	1658
3,00- <4,00 ha	-	-	11	3.4	-	-	475	1590.8
4,00-<5,00 ha	-	-	7	1.4	2	2	309	1355.5
5,00-<6,00 ha	-	-	8	1.8	2	2	266	1419.1
6,00-<8,00 ha	-	-	11	6.6	-	-	265	1795.7
8,00-<10,00 ha	-	-	9	9.6	-	-	167	1456.2
10,00-<15,00 ha	-	-	19	28.3	2	2	213	2440.2
15,00-<20,00 ha	-	-	2	2	-	-	71	1178.5
20,00-<30,00 ha	-	-	2	2	-	-	53	1265.5
30,00-<50,00 ha	-	-	2	2	-	-	26	926
50,00-<100,00 ha	-	-	2	2	2	2	34	2203.3
100 ha i više	-	-	-	-	-	-	15	3577.4
<b>Podgorica</b>	<b>1007</b>	<b>203.9</b>	<b>609</b>	<b>111.4</b>	<b>22</b>	<b>14.2</b>	<b>5643</b>	<b>15966.5</b>
Bez zemljišta/No land	-	-	-	-	-	-	-	-
< 0,10 ha	15	0.8	17	1.1	2	2	97	4.4
0,10-<0,50 ha	460	48.9	299	26.8	5	0.7	2493	508.2
0,50-<1,00 ha	258	44.2	121	17.1	5	1.2	1316	755.1
1,00-<2,00 ha	155	45.6	92	25.8	5	2.8	898	1056.8
2,00-<3,00 ha	57	26.7	30	10.6	2	2	294	611.4
3,00- <4,00 ha	19	8.9	17	9.8	2	2	125	368.3
4,00-<5,00 ha	10	3.5	7	2.4	-	-	61	240.9
5,00-<6,00 ha	6	2.2	6	6.5	-	-	44	218.2
6,00-<8,00 ha	8	5.7	7	4	2	2	67	415.9
8,00-<10,00 ha	2	2	2	2	-	-	20	174.6
10,00-<15,00 ha	4	1.5	2	2	-	-	42	484.5
15,00-<20,00 ha	2	2	2	2	-	-	36	610.2
20,00-<30,00 ha	5	7.2	4	2.1	2	2	40	899
30,00-<50,00 ha	2	2	2	2	-	-	42	1646.2
50,00-<100,00 ha	4	1.2	2	2	-	-	42	2977.9
100 ha i više	-	-	-	-	-	-	26	4994.9

## Porodična poljoprivredna gazdinstva prema sjedištu gazdinstva prema korišćenom poljoprivrednom zemljištu po opštinama

## Family agricultural holdings by holding seat according to utilised agricultural land by municipalities

Tabela2. Dio 1

	ukupno raspoloživo zemljište		uk.poljopr.korišćeno zemljište		korišćene okućnice i/ili bašte		korišćene oranice	
	total available land		total utilised agricultural area		utilised kitchen gardens and/ or gardens		utilised arable land	
	br.gazdinstava	površina ha	br.gazdinstava	površina ha	br.gazdinstava	površina ha	br.gazdinstava	površina ha
	No of holdings	area ha	No of holdings	area ha	No of holdings	area ha	No of holdings	area ha

<b>Rožaje</b>	<b>2089</b>	<b>13712.3</b>	<b>2045</b>	<b>164.7</b>	<b>1055</b>	<b>58.3</b>	<b>141</b>	<b>97.8</b>
Bez zemljišta/No land	44	11.2	-	-	-	-	-	-
< 0,10 ha	47	11.9	47	2.4	22	0.4	z	z
0,10-<0,50 ha	324	190.3	324	94.9	117	2.4	7	0.7
0,50-<1,00 ha	327	385.1	327	255.4	164	6.4	7	1.7
1,00-<2,00 ha	500	1048.4	500	733.1	265	12.5	21	6.9
2,00-<3,00 ha	274	945.4	274	683.6	146	8.2	24	6.2
3,00- <4,00 ha	150	715.3	150	538.3	90	4.4	17	10.5
4,00-<5,00 ha	97	552.7	97	446.5	59	3.6	13	3.8
5,00-<6,00 ha	56	442.7	56	311.1	33	2.5	7	7.3
6,00-<8,00 ha	74	671.6	74	520.5	35	2.7	10	7.1
8,00-<10,00 ha	48	545.1	48	435.4	28	3.4	9	5.7
10,00-<15,00 ha	44	603	44	539.4	25	1.7	9	15
15,00-<20,00 ha	12	224.8	12	219.8	6	1	z	z
20,00-<30,00 ha	12	310.6	12	290.5	7	2.3	z	z
30,00-<50,00 ha	26	1111	26	1062.1	15	0.6	4	4.9
50,00-<100,00 ha	29	2127.1	29	2072.9	22	3.3	z	z
100 ha i vise	25	3816.2	25	3780.3	21	2.9	7	8.6
<b>Tivat</b>	<b>169</b>	<b>322.7</b>	<b>163</b>	<b>27.1</b>	<b>134</b>	<b>17.3</b>	<b>20</b>	<b>2.1</b>
Bez zemljišta/No land	6	0.3	-	-	-	-	-	-
< 0,10 ha	22	13.5	22	3.1	16	0.7	z	z
0,10-<0,50 ha	112	91.2	112	26.4	97	11.9	14	1.4
0,50-<1,00 ha	11	14.8	11	6.7	9	2	z	z
1,00-<2,00 ha	9	84	9	11.2	7	1.8	z	z
2,00-<3,00 ha	z	z	z	z	z	z	-	-
3,00- <4,00 ha	z	z	z	z	z	z	-	-
4,00-<5,00 ha	-	-	-	-	-	-	-	-
5,00-<6,00 ha	z	z	z	z	z	z	-	-
6,00-<8,00 ha	z	z	z	z	-	-	z	z
8,00-<10,00 ha	-	-	-	-	-	-	-	-
10,00-<15,00 ha	-	-	-	-	-	-	-	-
15,00-<20,00 ha	-	-	-	-	-	-	-	-
20,00-<30,00 ha	z	z	z	z	z	z	-	-
30,00-<50,00 ha	-	-	-	-	-	-	-	-
50,00-<100,00 ha	-	-	-	-	-	-	-	-
100 ha i vise	-	-	-	-	-	-	-	-



## Porodična poljoprivredna gazdinstva prema sjedištu gazdinstva prema korišćenom poljoprivrednom zemljištu po opštinama

## Family agricultural holdings by holding seat according to utilised agricultural land by municipalities

## Dio 2

	vinogradi		voćnjaci		rasadnici		višegodišnje livade i pašnjaci	
	vineyards		orchards		nurseries		permanent meadows and pastures	
	br.gazdinstava	površina ha	br.gazdinstava	površina ha	br.gazdinstava	površina ha	br.gazdinstava	površina ha
	No of holdings	area ha	No of holdings	area ha	No of holdings	area ha	No of holdings	area ha

<b>Rožaje</b>	-	-	<b>25</b>	<b>8.6</b>	<b>z</b>	<b>z</b>	<b>2032</b>	<b>11820</b>
Bez zemljišta/No land	-	-	-	-	-	-	-	-
< 0,10 ha	-	-	-	-	-	-	39	2
0,10-<0,50 ha	-	-	4	0.8	-	-	320	91
0,50-<1,00 ha	-	-	z	z	-	-	327	247.1
1,00-<2,00 ha	-	-	z	z	z	z	499	711.9
2,00-<3,00 ha	-	-	4	0.7	z	z	274	668.5
3,00- <4,00 ha	-	-	z	z	-	-	150	523.1
4,00-<5,00 ha	-	-	z	z	-	-	97	438.7
5,00-<6,00 ha	-	-	z	z	-	-	56	300.5
6,00-<8,00 ha	-	-	z	z	z	z	74	508
8,00-<10,00 ha	-	-	-	-	-	-	48	426.3
10,00-<15,00 ha	-	-	-	-	-	-	44	522.7
15,00-<20,00 ha	-	-	-	-	-	-	12	203.8
20,00-<30,00 ha	-	-	z	z	-	-	12	283.6
30,00-<50,00 ha	-	-	z	z	-	-	26	1056.2
50,00-<100,00 ha	-	-	z	z	-	-	29	2068.5
100 ha i vise	-	-	z	z	-	-	25	3768.3
<b>Tivat</b>	<b>6</b>	<b>1</b>	<b>35</b>	<b>6.7</b>	<b>z</b>	<b>z</b>	<b>84</b>	<b>82.6</b>
Bez zemljišta/No land	-	-	-	-	-	-	-	-
< 0,10 ha	-	-	6	2	z	z	5	0.3
0,10-<0,50 ha	4	0.3	19	2.3	-	-	56	10.5
0,50-<1,00 ha	z	z	z	z	-	-	6	3
1,00-<2,00 ha	z	z	6	1	-	-	8	8.1
2,00-<3,00 ha	-	-	-	-	-	-	z	z
3,00- <4,00 ha	-	-	-	-	-	-	z	z
4,00-<5,00 ha	-	-	-	-	-	-	-	-
5,00-<6,00 ha	-	-	-	-	-	-	z	z
6,00-<8,00 ha	-	-	z	z	-	-	z	z
8,00-<10,00 ha	-	-	-	-	-	-	-	-
10,00-<15,00 ha	-	-	-	-	-	-	-	-
15,00-<20,00 ha	-	-	-	-	-	-	-	-
20,00-<30,00 ha	-	-	-	-	-	-	z	z
30,00-<50,00 ha	-	-	-	-	-	-	-	-
50,00-<100,00 ha	-	-	-	-	-	-	-	-
100 ha i vise	-	-	-	-	-	-	-	-

## Porodična poljoprivredna gazdinstva prema sjedištu gazdinstva prema korišćenom poljoprivrednom zemljištu po opštinama

## Family agricultural holdings by holding seat according to utilised agricultural land by municipalities

Tabela2. Dio 1

	ukupno raspoloživo zemljište		uk.poljopr.korišćeno zemljište		korišćene okućnice i/ili bašte		korišćene oranice	
	total available land		total utilised agricultural area		utilised kitchen gardens and/ or gardens		utilised arable land	
	br.gazdinstava	površina ha	br.gazdinstava	površina ha	br.gazdinstava	površina ha	br.gazdinstava	površina ha
	No of holdings	area ha	No of holdings	area ha	No of holdings	area ha	No of holdings	area ha
<b>Ulcinj</b>	<b>1731</b>	<b>4439.9</b>	<b>1724</b>	<b>767.9</b>	<b>1016</b>	<b>33.2</b>	<b>727</b>	<b>361.8</b>
Bez zemljišta/No land	7	3.6	-	-	-	-	-	-
< 0,10 ha	21	31.2	21	1.4	13	0.2	7	0.6
0,10-<0,50 ha	644	666.3	644	183	311	9.8	157	21.3
0,50-<1,00 ha	456	690.1	456	349	286	9.4	185	38.1
1,00-<2,00 ha	322	891.8	322	518.1	215	7.1	175	71.9
2,00-<3,00 ha	104	407.7	104	290.2	67	2.1	68	44.8
3,00- <4,00 ha	67	408.5	67	263	49	1.5	48	39.6
4,00-<5,00 ha	33	218	33	172.9	24	1.1	26	28.4
5,00-<6,00 ha	27	255	27	180.6	17	0.6	20	37.7
6,00-<8,00 ha	25	272	25	194.9	16	0.7	21	39.3
8,00-<10,00 ha	11	121.8	11	108.6	8	0.3	9	15
10,00-<15,00 ha	6	94.8	6	76.9	z	z	4	8.1
15,00-<20,00 ha	4	87.1	4	80.9	4	0.2	z	z
20,00-<30,00 ha	z	z	z	z	-	-	z	z
30,00-<50,00 ha	-	-	-	-	-	-	-	-
50,00-<100,00 ha	z	z	z	z	z	z	z	z
100 ha i vise	z	z	z	z	z	z	z	z
<b>Herceg Novi</b>	<b>522</b>	<b>1645.9</b>	<b>491</b>	<b>114.4</b>	<b>319</b>	<b>26.5</b>	<b>101</b>	<b>40.2</b>
Bez zemljišta/No land	31	23.4	-	-	-	-	-	-
< 0,10 ha	99	73.5	99	3.6	85	2.1	11	0.5
0,10-<0,50 ha	232	350.9	232	49	147	13.2	38	6.2
0,50-<1,00 ha	71	309.5	71	47.7	43	6.2	19	4
1,00-<2,00 ha	43	201.8	43	58.3	22	1.5	17	6.7
2,00-<3,00 ha	24	151.1	24	53.8	10	1.3	8	6
3,00- <4,00 ha	4	29.2	4	13.3	z	z	z	z
4,00-<5,00 ha	6	78.2	6	31.5	z	z	z	z
5,00-<6,00 ha	z	z	z	z	z	z	z	z
6,00-<8,00 ha	-	-	-	-	-	-	-	-
8,00-<10,00 ha	-	-	-	-	-	-	-	-
10,00-<15,00 ha	z	z	z	z	-	-	z	z
15,00-<20,00 ha	z	z	z	z	-	-	-	-
20,00-<30,00 ha	z	z	z	z	z	z	z	z
30,00-<50,00 ha	z	z	z	z	z	z	-	-
50,00-<100,00 ha	z	z	z	z	z	z	-	-
100 ha i vise	-	-	-	-	-	-	-	-

## Porodična poljoprivredna gazdinstva prema sjedištu gazdinstva prema korišćenom poljoprivrednom zemljištu po opštinama

## Family agricultural holdings by holding seat according to utilised agricultural land by municipalities

## Dio 2

	vinogradi		voćnjaci		rasadnici		višegodišnje livade i pašnjaci	
	vineyards		orchards		nurseries		permanent meadows and pastures	
	br.gazdinstava	površina ha	br.gazdinstava	površina ha	br.gazdinstava	površina ha	br.gazdinstava	površina ha
	No of holdings	area ha	No of holdings	area ha	No of holdings	area ha	No of holdings	area ha

<b>Ulcinj</b>	<b>57</b>	<b>15</b>	<b>1195</b>	<b>357.9</b>	<b>6</b>	<b>8.1</b>	<b>1352</b>	<b>1931.9</b>
Bez zemljišta/No land	-	-	-	-	-	-	-	-
< 0,10 ha	-	-	5	0.3	-	-	5	0.3
0,10-<0,50 ha	23	2.5	569	69.4	z	z	387	79.7
0,50-<1,00 ha	7	0.9	299	77.9	z	z	391	222.1
1,00-<2,00 ha	7	2.1	171	67.9	-	-	301	369.1
2,00-<3,00 ha	8	3.6	55	34.7	-	-	96	205
3,00- <4,00 ha	4	0.6	29	13.4	z	z	67	207.7
4,00-<5,00 ha	z	z	17	10.7	-	-	33	131.5
5,00-<6,00 ha	z	z	16	24.8	-	-	23	114.7
6,00-<8,00 ha	z	z	14	22.4	-	-	24	132.3
8,00-<10,00 ha	z	z	8	3.4	z	z	11	81.9
10,00-<15,00 ha	z	z	8	21.5	-	-	6	47.1
15,00-<20,00 ha	-	-	4	11.5	-	-	4	54.4
20,00-<30,00 ha	-	-	-	-	-	-	z	z
30,00-<50,00 ha	-	-	-	-	-	-	-	-
50,00-<100,00 ha	-	-	-	-	-	-	z	z
100 ha i vise	-	-	-	-	-	-	z	z
<b>Herceg Novi</b>	<b>8</b>	<b>1.4</b>	<b>100</b>	<b>46.3</b>	<b>8</b>	<b>25.3</b>	<b>294</b>	<b>438.8</b>
Bez zemljišta/No land	-	-	-	-	-	-	-	-
< 0,10 ha	-	-	-	-	z	z	31	1
0,10-<0,50 ha	6	0.8	49	6.7	4	0.3	133	21.8
0,50-<1,00 ha	-	-	20	6	-	-	57	31.5
1,00-<2,00 ha	-	-	18	9.1	-	-	37	41
2,00-<3,00 ha	z	z	6	10.2	-	-	19	35.9
3,00- <4,00 ha	-	-	z	z	-	-	z	z
4,00-<5,00 ha	-	-	z	z	-	-	4	13.9
5,00-<6,00 ha	z	z	z	z	-	-	z	z
6,00-<8,00 ha	-	-	-	-	-	-	-	-
8,00-<10,00 ha	-	-	-	-	-	-	-	-
10,00-<15,00 ha	-	-	-	-	-	-	z	z
15,00-<20,00 ha	-	-	-	-	-	-	z	z
20,00-<30,00 ha	-	-	-	-	z	z	z	z
30,00-<50,00 ha	-	-	z	z	-	-	z	z
50,00-<100,00 ha	-	-	-	-	-	-	z	z
100 ha i vise	-	-	-	-	-	-	-	-

## Porodična poljoprivredna gazdinstva prema sjedištu gazdinstva prema korišćenom poljoprivrednom zemljištu po opštinama

## Family agricultural holdings by holding seat according to utilised agricultural land by municipalities

Tabela2. Dio 1

	ukupno raspoloživo zemljište		uk.poljopr.korišćeno zemljište		korišćene okućnice i/ili bašte		korišćene oranice	
	total available land		total utilised agricultural area		utilised kitchen gardens and/ or gardens		utilised arable land	
	br.gazdinstava	površina ha	br.gazdinstava	površina ha	br.gazdinstava	površina ha	br.gazdinstava	površina ha
	No of holdings	area ha	No of holdings	area ha	No of holdings	area ha	No of holdings	area ha
<b>Cetinje</b>	<b>895</b>	<b>4763.6</b>	<b>873</b>	<b>128.3</b>	<b>634</b>	<b>43.7</b>	<b>222</b>	<b>33.4</b>
Bez zemljišta/No land	22	8.8	-	-	-	-	-	-
< 0,10 ha	77	111.7	77	3.5	68	2.2	z	z
0,10-<0,50 ha	440	1248.3	440	112.8	290	18.5	77	5.9
0,50-<1,00 ha	173	865.4	173	121	128	9.6	61	6.1
1,00-<2,00 ha	119	1116.2	119	148.2	93	7.4	49	9.5
2,00-<3,00 ha	33	551.7	33	76.4	29	2.6	20	6.9
3,00- <4,00 ha	8	119.4	8	27.1	5	1.2	5	1.6
4,00-<5,00 ha	4	61.9	4	18.2	4	0.2	4	1
5,00-<6,00 ha	5	69.9	5	26.2	5	0.3	z	z
6,00-<8,00 ha	z	z	z	z	z	z	-	-
8,00-<10,00 ha	z	z	z	z	-	-	z	z
10,00-<15,00 ha	z	z	z	z	z	z	-	-
15,00-<20,00 ha	-	-	-	-	-	-	-	-
20,00-<30,00 ha	z	z	z	z	z	z	z	z
30,00-<50,00 ha	4	183.6	4	145.5	4	0.6	z	z
50,00-<100,00 ha	z	z	z	z	-	-	-	-
100 ha i vise	z	z	z	z	z	z	-	-
<b>Šavnik</b>	<b>800</b>	<b>9901.2</b>	<b>771</b>	<b>40</b>	<b>652</b>	<b>22.3</b>	<b>17</b>	<b>8</b>
Bez zemljišta/No land	29	19	-	-	-	-	-	-
< 0,10 ha	5	2.4	5	0.2	4	0.1	-	-
0,10-<0,50 ha	100	211.7	100	23.6	80	3	-	-
0,50-<1,00 ha	66	204	66	46.4	50	1.2	-	-
1,00-<2,00 ha	167	718.7	167	212	141	3.7	z	z
2,00-<3,00 ha	119	664.4	119	264	105	4.7	z	z
3,00- <4,00 ha	72	498.5	72	233.5	60	2.1	z	z
4,00-<5,00 ha	31	259	31	130.5	28	0.9	z	z
5,00-<6,00 ha	55	605.6	55	286.1	46	1.6	z	z
6,00-<8,00 ha	41	501.4	41	272.6	34	1.3	z	z
8,00-<10,00 ha	22	379.7	22	187.6	19	0.9	z	z
10,00-<15,00 ha	34	873.6	34	394.6	32	1	z	z
15,00-<20,00 ha	21	571.5	21	366.9	21	0.5	-	-
20,00-<30,00 ha	13	490.7	13	307.7	11	0.5	z	z
30,00-<50,00 ha	7	334.3	7	244.7	5	0.3	-	-
50,00-<100,00 ha	z	z	z	z	z	z	-	-
100 ha i vise	16	3419.3	16	3390.1	14	0.4	z	z

## Porodična poljoprivredna gazdinstva prema sjedištu gazdinstva prema korišćenom poljoprivrednom zemljištu po opštinama

## Family agricultural holdings by holding seat according to utilised agricultural land by municipalities

## Dio 2

	vinogradi		voćnjaci		rasadnici		višegodišnje livade i pašnjaci	
	vineyards		orchards		nurseries		permanent meadows and pastures	
	br.gazdinstava	površina ha	br.gazdinstava	površina ha	br.gazdinstava	površina ha	br.gazdinstava	površina ha
	No of holdings	area ha	No of holdings	area ha	No of holdings	area ha	No of holdings	area ha

<b>Cetinje</b>	<b>253</b>	<b>44.2</b>	<b>89</b>	<b>7</b>	<b>z</b>	<b>z</b>	<b>700</b>	<b>799.7</b>
Bez zemljišta/No land	-	-	-	-	-	-	-	-
< 0,10 ha	4	0.2	z	z	-	-	21	1.1
0,10-<0,50 ha	145	20.2	42	2.6	-	-	328	65.6
0,50-<1,00 ha	69	13.8	24	1.9	z	z	171	89.6
1,00-<2,00 ha	28	9	17	1.7	-	-	116	120.6
2,00-<3,00 ha	5	0.6	z	z	-	-	33	65.7
3,00- <4,00 ha	-	-	-	-	-	-	8	24.3
4,00-<5,00 ha	z	z	z	z	-	-	4	16.9
5,00-<6,00 ha	z	z	z	z	-	-	5	25
6,00-<8,00 ha	-	-	-	-	-	-	z	z
8,00-<10,00 ha	-	-	-	-	-	-	z	z
10,00-<15,00 ha	-	-	-	-	-	-	z	z
15,00-<20,00 ha	-	-	-	-	-	-	-	-
20,00-<30,00 ha	-	-	-	-	-	-	z	z
30,00-<50,00 ha	-	-	-	-	-	-	4	144.5
50,00-<100,00 ha	-	-	-	-	-	-	z	z
100 ha i vise	-	-	-	-	-	-	z	z
<b>Šavnik</b>	<b>-</b>	<b>-</b>	<b>68</b>	<b>9.7</b>	<b>-</b>	<b>-</b>	<b>759</b>	<b>6466.5</b>
Bez zemljišta/No land	-	-	-	-	-	-	-	-
< 0,10 ha	-	-	-	-	-	-	z	z
0,10-<0,50 ha	-	-	7	0.8	-	-	92	19.8
0,50-<1,00 ha	-	-	4	0.9	-	-	65	44.3
1,00-<2,00 ha	-	-	14	1.5	-	-	167	206.3
2,00-<3,00 ha	-	-	10	0.8	-	-	119	258.3
3,00- <4,00 ha	-	-	9	2.2	-	-	72	228.9
4,00-<5,00 ha	-	-	6	0.7	-	-	31	127.2
5,00-<6,00 ha	-	-	4	1.4	-	-	55	282.9
6,00-<8,00 ha	-	-	z	z	-	-	41	271
8,00-<10,00 ha	-	-	4	0.5	-	-	22	185.6
10,00-<15,00 ha	-	-	z	z	-	-	34	392.5
15,00-<20,00 ha	-	-	-	-	-	-	21	366.4
20,00-<30,00 ha	-	-	z	z	-	-	13	305
30,00-<50,00 ha	-	-	z	z	-	-	7	244.2
50,00-<100,00 ha	-	-	-	-	-	-	z	z
100 ha i vise	-	-	z	z	-	-	16	3388.3

## Porodična poljoprivredna gazdinstva prema površini koršćenog obradivog zemljišta po opštinama

## Family agricultural holding according to the use of arable land by municipalities

Tabela 3

Dio 1

	oranice arable land		žita za zrno cereals for grain		industrijsko bilje industrial plants		krompir potatoes		krmno bilje fodder plants	
	br. gazd.	površina ha	br. gazd.	površina ha	br. gazd.	površina ha	br. gazd.	površina ha	br. gazd.	površina ha
	No. of holdings	area ha	No. of holdings	area ha	No. of holdings	area ha	No. of holdings	area ha	No. of holdings	area ha
<b>Crna Gora</b>	<b>10153</b>	<b>3656.4</b>	<b>3926</b>	<b>1115.2</b>	<b>190</b>	<b>65.9</b>	<b>5692</b>	<b>792</b>	<b>2010</b>	<b>847</b>
Bez zemljišta/No land	-	-	-	-	-	-	-	-	-	-
< 0,10 ha	146	12.3	18	0.7	z	z	90	8.3	29	0.6
0,10-<0,50 ha	2470	310.8	730	55.9	54	8.3	1338	107.3	325	33.4
0,50-<1,00 ha	1997	435.7	716	89.8	65	18.2	1064	114.8	383	69
1,00-<2,00 ha	2137	639.7	910	149.4	38	14.9	1187	149.9	442	131.1
2,00-<3,00 ha	1031	406.3	445	106.2	11	7.5	631	92.3	229	75.2
3,00- <4,00 ha	554	285.6	247	95.6	8	5.7	320	50	125	60.5
4,00-<5,00 ha	345	203.2	149	61.4	5	4.3	221	40.8	76	54.5
5,00-<6,00 ha	279	183.1	111	67.6	-	-	174	39.6	70	50
6,00-<8,00 ha	304	249.8	115	77.4	z	z	178	41.5	90	80.5
8,00-<10,00 ha	147	140.7	71	55.4	z	z	68	14	39	47.6
10,00-<15,00 ha	211	205.5	104	76.4	-	-	119	47.8	57	64.3
15,00-<20,00 ha	94	114.3	49	42.6	z	z	52	13.9	34	39.6
20,00-<30,00 ha	100	149.7	56	55	-	-	53	26.9	32	59.7
30,00-<50,00 ha	83	82.9	43	42.7	z	z	51	7.7	24	27.8
50,00-<100,00 ha	133	114.8	85	87.4	-	-	79	10.3	22	14.6
100 ha i vise	122	122.1	77	51.6	z	z	67	26.9	33	38.6
<b>Andrijevica</b>	<b>611</b>	<b>72.4</b>	<b>550</b>	<b>35.7</b>	<b>-</b>	<b>-</b>	<b>158</b>	<b>7.8</b>	<b>136</b>	<b>28.8</b>
Bez zemljišta/No land	-	-	-	-	-	-	-	-	-	-
< 0,10 ha	-	-	-	-	-	-	-	-	-	-
0,10-<0,50 ha	122	7.8	111	5.8	-	-	12	0.4	21	1.6
0,50-<1,00 ha	131	11.9	118	8.6	-	-	18	0.7	31	2.5
1,00-<2,00 ha	143	13.8	130	8.6	-	-	20	0.7	39	4.4
2,00-<3,00 ha	38	4.5	34	2.3	-	-	11	0.9	7	1.3
3,00- <4,00 ha	23	3.7	19	1.4	-	-	6	0.6	10	1.7
4,00-<5,00 ha	7	6.2	5	0.3	-	-	4	0.2	4	5.7
5,00-<6,00 ha	13	1.1	11	0.6	-	-	7	0.2	4	0.3
6,00-<8,00 ha	17	9.5	13	0.8	-	-	11	0.6	5	8.2
8,00-<10,00 ha	10	1.8	8	0.4	-	-	6	0.3	z	z
10,00-<15,00 ha	26	1.9	26	1.3	-	-	13	0.5	z	z
15,00-<20,00 ha	16	1.7	15	0.4	-	-	11	0.3	4	0.9
20,00-<30,00 ha	20	2.6	19	1.7	-	-	12	0.8	z	z
30,00-<50,00 ha	21	2.8	19	1.7	-	-	13	0.9	z	z
50,00-<100,00 ha	16	2.4	15	1	-	-	8	0.4	z	z
100 ha i vise	8	0.9	7	0.6	-	-	6	0.3	-	-

## Porodična poljoprivredna gazdinstva prema površini korištenog obradivog zemljišta po opštinama

## Family agricultural holding according to the use of arable land by municipalities

Tabela 3

Dio 2

	povrće vegetables		cvijeće flowers		sjeme i rasadi seeds and seedlings		ostalo bilje other plants		ugari fallow land	
	br. gazd.	površina ha	br. gazd.	površina ha	br. gazd.	površina ha	br. gazd.	površina ha	br. gazd.	površina ha
	No. of holdings	area ha	No. of holdings	area ha	No. of holdings	area ha	No. of holdings	area ha	No. of holdings	area ha
<b>Crna Gora</b>	<b>3897</b>	<b>806</b>	<b>69</b>	<b>3.2</b>	<b>25</b>	<b>1.6</b>	<b>122</b>	<b>13.7</b>	<b>44</b>	<b>11.9</b>
Bez zemljišta/No land	-	-	-	-	-	-	-	-	-	-
< 0,10 ha	87	2.5	5	0.2	-	-	z	z	-	-
0,10-<0,50 ha	1081	102.2	35	1.3	z	z	37	1.5	10	0.7
0,50-<1,00 ha	814	137.1	11	1.2	5	0.3	23	2.5	14	2.8
1,00-<2,00 ha	827	190.5	12	0.3	8	0.4	17	1.9	12	1.2
2,00-<3,00 ha	387	120.5	z	z	4	0.3	15	2.8	z	z
3,00- <4,00 ha	207	71.3	z	z	z	z	7	1	z	z
4,00-<5,00 ha	127	41.2	z	z	z	z	5	0.9	-	-
5,00-<6,00 ha	91	25.5	-	-	z	z	z	z	z	z
6,00-<8,00 ha	101	49.1	-	-	z	z	4	0.7	-	-
8,00-<10,00 ha	44	17.3	-	-	-	-	z	z	z	z
10,00-<15,00 ha	48	16.8	-	-	-	-	z	z	-	-
15,00-<20,00 ha	20	16.7	-	-	-	-	z	z	-	-
20,00-<30,00 ha	17	4.7	-	-	-	-	z	z	z	z
30,00-<50,00 ha	16	3.4	-	-	-	-	z	z	-	-
50,00-<100,00 ha	18	2.5	z	z	-	-	-	-	-	-
100 ha i vise	12	4.8	z	z	-	-	-	-	-	-
<b>Andrijevica</b>	<b>z</b>	<b>z</b>	<b>-</b>	<b>-</b>	<b>-</b>	<b>-</b>	<b>-</b>	<b>-</b>	<b>-</b>	<b>-</b>
Bez zemljišta/No land	-	-	-	-	-	-	-	-	-	-
< 0,10 ha	-	-	-	-	-	-	-	-	-	-
0,10-<0,50 ha	-	-	-	-	-	-	-	-	-	-
0,50-<1,00 ha	z	z	-	-	-	-	-	-	-	-
1,00-<2,00 ha	-	-	-	-	-	-	-	-	-	-
2,00-<3,00 ha	-	-	-	-	-	-	-	-	-	-
3,00- <4,00 ha	-	-	-	-	-	-	-	-	-	-
4,00-<5,00 ha	-	-	-	-	-	-	-	-	-	-
5,00-<6,00 ha	-	-	-	-	-	-	-	-	-	-
6,00-<8,00 ha	-	-	-	-	-	-	-	-	-	-
8,00-<10,00 ha	-	-	-	-	-	-	-	-	-	-
10,00-<15,00 ha	-	-	-	-	-	-	-	-	-	-
15,00-<20,00 ha	-	-	-	-	-	-	-	-	-	-
20,00-<30,00 ha	-	-	-	-	-	-	-	-	-	-
30,00-<50,00 ha	-	-	-	-	-	-	-	-	-	-
50,00-<100,00 ha	-	-	-	-	-	-	-	-	-	-
100 ha i vise	-	-	-	-	-	-	-	-	-	-

## Porodična poljoprivredna gazdinstva prema površini koršćenog obradivog zemljišta po opštinama

## Family agricultural holding according to the use of arable land by municipalities

Tabela 3

Dio 1

	oranice arable land		žita za zrno cereals for grain		industrijsko bilje industrial plants		krompir potatoes		krmno bilje fodder plants	
	br. gazd.	površina ha	br. gazd.	površina ha	br. gazd.	površina ha	br. gazd.	površina ha	br. gazd.	površina ha
	No. of holdings	area ha	No. of holdings	area ha	No. of holdings	area ha	No. of holdings	area ha	No. of holdings	area ha
<b>Bar</b>	<b>595</b>	<b>134.1</b>	<b>64</b>	<b>10</b>	<b>71</b>	<b>9.2</b>	<b>468</b>	<b>14.7</b>	<b>244</b>	<b>57.7</b>
Bez zemljišta/No land	-	-	-	-	-	-	-	-	-	-
< 0,10 ha	9	0.1	-	-	-	-	7	-	-	-
0,10-<0,50 ha	232	24.6	17	1.1	25	2.7	176	4.2	61	7.3
0,50-<1,00 ha	179	39	18	1.2	30	3.5	137	4.2	92	17.8
1,00-<2,00 ha	133	42.8	22	3	15	2.8	114	4.6	68	20.1
2,00-<3,00 ha	24	12.1	z	z	-	-	22	1.3	15	6.7
3,00- <4,00 ha	8	3.6	z	z	z	z	5	0.2	z	z
4,00-<5,00 ha	z	z	z	z	-	-	z	z	z	z
5,00-<6,00 ha	z	z	z	z	-	-	z	z	z	z
6,00-<8,00 ha	z	z	-	-	-	-	z	z	z	z
8,00-<10,00 ha	z	z	-	-	-	-	-	-	z	z
10,00-<15,00 ha	-	-	-	-	-	-	-	-	-	-
15,00-<20,00 ha	z	z	-	-	-	-	z	z	-	-
20,00-<30,00 ha	-	-	-	-	-	-	-	-	-	-
30,00-<50,00 ha	-	-	-	-	-	-	-	-	-	-
50,00-<100,00 ha	z	z	-	-	-	-	-	-	-	-
100 ha i vise	z	z	-	-	-	-	z	z	-	-
<b>Berane</b>	<b>876</b>	<b>328.1</b>	<b>482</b>	<b>127</b>	<b>z</b>	<b>z</b>	<b>597</b>	<b>43.6</b>	<b>184</b>	<b>140.7</b>
Bez zemljišta/No land	-	-	-	-	-	-	-	-	-	-
< 0,10 ha	8	0.3	z	z	-	-	6	0.1	-	-
0,10-<0,50 ha	156	11.1	61	3.4	-	-	120	5	7	0.7
0,50-<1,00 ha	190	24.3	94	8.1	-	-	134	6.6	30	7.4
1,00-<2,00 ha	192	51.5	128	23.5	-	-	125	8.1	50	17.9
2,00-<3,00 ha	121	42.5	71	15.2	-	-	81	7.7	33	15.2
3,00- <4,00 ha	48	16.2	25	8.8	-	-	35	3	9	3.8
4,00-<5,00 ha	41	26.8	23	9.9	z	z	31	5.4	10	9.6
5,00-<6,00 ha	23	16.9	16	12.2	-	-	15	1.8	z	z
6,00-<8,00 ha	20	26.2	11	14.2	-	-	13	1.8	6	8.8
8,00-<10,00 ha	14	16	8	4.6	-	-	5	0.5	9	10.4
10,00-<15,00 ha	8	13.7	5	3.8	-	-	4	0.2	z	z
15,00-<20,00 ha	6	10.4	z	z	-	-	z	z	z	z
20,00-<30,00 ha	4	20.5	z	z	-	-	z	z	z	z
30,00-<50,00 ha	8	3.6	4	0.8	-	-	5	0.3	4	2.4
50,00-<100,00 ha	13	5.4	11	3.4	-	-	7	0.4	4	1.6
100 ha i vise	24	42.6	19	17.6	-	-	13	1.8	11	23.2



## Porodična poljoprivredna gazdinstva prema površini korištenog obradivog zemljišta po opštinama

## Family agricultural holding according to the use of arable land by municipalities

Tabela 3

Dio 2

	povrće vegetables		cvijeće flowers		sjeme i rasadi seeds and seedlings		ostalo bilje other plants		ugari fallow land	
	br. gazd.	površina ha	br. gazd.	površina ha	br. gazd.	površina ha	br. gazd.	površina ha	br. gazd.	površina ha
	No. of holdings	area ha	No. of holdings	area ha	No. of holdings	area ha	No. of holdings	area ha	No. of holdings	area ha
<b>Bar</b>	<b>473</b>	<b>38.3</b>	<b>12</b>	<b>0.6</b>	<b>z</b>	<b>z</b>	<b>z</b>	<b>z</b>	<b>23</b>	<b>3.5</b>
Bez zemljišta/No land	-	-	-	-	-	-	-	-	-	-
< 0,10 ha	7	0.1	-	-	-	-	-	-	-	-
0,10-<0,50 ha	177	8.8	6	0.4	z	z	z	z	6	0.3
0,50-<1,00 ha	148	11.2	z	z	-	-	-	-	7	1
1,00-<2,00 ha	108	11.3	z	z	-	-	-	-	8	0.9
2,00-<3,00 ha	20	3.6	-	-	-	-	z	z	z	z
3,00- <4,00 ha	7	0.8	-	-	-	-	z	z	-	-
4,00-<5,00 ha	z	z	-	-	-	-	-	-	-	-
5,00-<6,00 ha	z	z	-	-	-	-	-	-	-	-
6,00-<8,00 ha	z	z	-	-	-	-	-	-	-	-
8,00-<10,00 ha	z	z	-	-	-	-	-	-	z	z
10,00-<15,00 ha	-	-	-	-	-	-	-	-	-	-
15,00-<20,00 ha	-	-	-	-	-	-	-	-	-	-
20,00-<30,00 ha	-	-	-	-	-	-	-	-	-	-
30,00-<50,00 ha	-	-	-	-	-	-	-	-	-	-
50,00-<100,00 ha	-	-	z	z	-	-	-	-	-	-
100 ha i vise	-	-	z	z	-	-	-	-	-	-
<b>Berane</b>	<b>301</b>	<b>12.3</b>	<b>z</b>	<b>z</b>	<b>z</b>	<b>z</b>	<b>28</b>	<b>2.9</b>	<b>z</b>	<b>z</b>
Bez zemljišta/No land	-	-	-	-	-	-	-	-	-	-
< 0,10 ha	6	0.1	-	-	-	-	-	-	-	-
0,10-<0,50 ha	74	1.8	z	z	-	-	z	z	-	-
0,50-<1,00 ha	64	1.4	-	-	-	-	11	0.8	-	-
1,00-<2,00 ha	71	1.8	-	-	z	z	5	0.2	-	-
2,00-<3,00 ha	36	4.2	-	-	z	z	z	z	-	-
3,00- <4,00 ha	13	0.5	-	-	-	-	z	z	-	-
4,00-<5,00 ha	12	0.8	-	-	-	-	z	z	-	-
5,00-<6,00 ha	5	0.1	-	-	-	-	z	z	-	-
6,00-<8,00 ha	5	1.2	-	-	-	-	z	z	-	-
8,00-<10,00 ha	z	z	-	-	-	-	-	-	z	z
10,00-<15,00 ha	z	z	-	-	-	-	-	-	-	-
15,00-<20,00 ha	z	z	-	-	-	-	z	z	-	-
20,00-<30,00 ha	-	-	-	-	-	-	-	-	-	-
30,00-<50,00 ha	z	z	-	-	-	-	-	-	-	-
50,00-<100,00 ha	z	z	-	-	-	-	-	-	-	-
100 ha i vise	z	z	-	-	-	-	-	-	-	-

## Porodična poljoprivredna gazdinstva prema površini koršćenog obradivog zemljišta po opštinama

## Family agricultural holding according to the use of arable land by municipalities

Tabela 3

Dio 1

	oranice arable land		žita za zrno cereals for grain		industrijsko bilje industrial plants		krompir potatoes		krmno bilje fodder plants	
	br. gazd.	površina ha	br. gazd.	površina ha	br. gazd.	površina ha	br. gazd.	površina ha	br. gazd.	površina ha
	No. of holdings	area ha	No. of holdings	area ha	No. of holdings	area ha	No. of holdings	area ha	No. of holdings	area ha
<b>Bijelo Polje</b>	<b>1022</b>	<b>493.5</b>	<b>627</b>	<b>235</b>	<b>z</b>	<b>z</b>	<b>413</b>	<b>52.4</b>	<b>238</b>	<b>175.3</b>
Bez zemljišta/No land	-	-	-	-	-	-	-	-	-	-
< 0,10 ha	z	z	-	-	-	-	z	z	-	-
0,10-<0,50 ha	140	15.5	68	6.6	-	-	68	3.4	18	2.4
0,50-<1,00 ha	189	33.7	121	17.1	z	z	70	5.4	26	6.4
1,00-<2,00 ha	244	67	167	31.4	-	-	108	11.7	48	19
2,00-<3,00 ha	123	49.8	77	20.8	z	z	59	8.7	24	11.1
3,00- <4,00 ha	93	69.3	64	37.5	z	z	33	7.7	28	21.7
4,00-<5,00 ha	40	23.9	22	11	-	-	18	2.5	8	9
5,00-<6,00 ha	37	29.8	17	13.8	-	-	15	2.6	13	12.6
6,00-<8,00 ha	47	41.2	23	20.8	-	-	11	2.4	25	17.6
8,00-<10,00 ha	17	26.1	11	11.1	-	-	4	2	7	12.3
10,00-<15,00 ha	38	55.5	20	23.1	-	-	7	3.2	17	28.5
15,00-<20,00 ha	11	17.4	5	8.3	-	-	5	0.6	9	8.5
20,00-<30,00 ha	8	18.9	6	9.3	-	-	z	z	4	9.4
30,00-<50,00 ha	z	z	z	z	-	-	z	z	z	z
50,00-<100,00 ha	11	5.1	10	4.3	-	-	6	0.5	z	z
100 ha i vise	20	24.2	15	10.8	-	-	6	1.5	8	9.6
<b>Budva</b>	<b>17</b>	<b>1.4</b>	<b>z</b>	<b>z</b>	<b>-</b>	<b>-</b>	<b>5</b>	<b>0.2</b>	<b>z</b>	<b>z</b>
Bez zemljišta/No land	-	-	-	-	-	-	-	-	-	-
< 0,10 ha	-	-	-	-	-	-	-	-	-	-
0,10-<0,50 ha	14	1.2	z	z	-	-	5	0.2	z	z
0,50-<1,00 ha	z	z	-	-	-	-	-	-	-	-
1,00-<2,00 ha	z	z	-	-	-	-	-	-	-	-
2,00-<3,00 ha	-	-	-	-	-	-	-	-	-	-
3,00- <4,00 ha	-	-	-	-	-	-	-	-	-	-
4,00-<5,00 ha	-	-	-	-	-	-	-	-	-	-
5,00-<6,00 ha	-	-	-	-	-	-	-	-	-	-
6,00-<8,00 ha	-	-	-	-	-	-	-	-	-	-
8,00-<10,00 ha	-	-	-	-	-	-	-	-	-	-
10,00-<15,00 ha	-	-	-	-	-	-	-	-	-	-
15,00-<20,00 ha	-	-	-	-	-	-	-	-	-	-
20,00-<30,00 ha	-	-	-	-	-	-	-	-	-	-
30,00-<50,00 ha	-	-	-	-	-	-	-	-	-	-
50,00-<100,00 ha	-	-	-	-	-	-	-	-	-	-
100 ha i vise	-	-	-	-	-	-	-	-	-	-

## Porodična poljoprivredna gazdinstva prema površini korištenog obradivog zemljišta po opštinama

## Family agricultural holding according to the use of arable land by municipalities

Tabela 3

Dio 2

	povrće vegetables		cvijeće flowers		sjeme i rasadi seeds and seedlings		ostalo bilje other plants		ugari fallow land	
	br. gazd.	površina ha	br. gazd.	površina ha	br. gazd.	površina ha	br. gazd.	površina ha	br. gazd.	površina ha
	No. of holdings	area ha	No. of holdings	area ha	No. of holdings	area ha	No. of holdings	area ha	No. of holdings	area ha
<b>Bijelo Polje</b>	<b>168</b>	<b>27.1</b>	<b>z</b>	<b>z</b>	<b>4</b>	<b>0.1</b>	<b>20</b>	<b>3.2</b>	<b>z</b>	<b>z</b>
Bez zemljišta/No land	-	-	-	-	-	-	-	-	-	-
< 0,10 ha	z	z	-	-	-	-	-	-	-	-
0,10-<0,50 ha	36	2.7	-	-	-	-	9	0.3	-	-
0,50-<1,00 ha	34	4.6	-	-	z	z	4	0.1	-	-
1,00-<2,00 ha	40	4.7	z	z	z	z	z	z	z	z
2,00-<3,00 ha	21	8.2	-	-	-	-	z	z	-	-
3,00- <4,00 ha	7	1.4	-	-	z	z	z	z	-	-
4,00-<5,00 ha	6	0.6	-	-	-	-	z	z	-	-
5,00-<6,00 ha	5	0.8	-	-	-	-	-	-	-	-
6,00-<8,00 ha	5	0.5	-	-	-	-	-	-	-	-
8,00-<10,00 ha	z	z	-	-	-	-	-	-	-	-
10,00-<15,00 ha	5	0.5	-	-	-	-	z	z	-	-
15,00-<20,00 ha	z	z	-	-	-	-	-	-	-	-
20,00-<30,00 ha	z	z	-	-	-	-	-	-	-	-
30,00-<50,00 ha	-	-	-	-	-	-	-	-	-	-
50,00-<100,00 ha	-	-	-	-	-	-	-	-	-	-
100 ha i vise	z	z	-	-	-	-	-	-	-	-
<b>Budva</b>	<b>12</b>	<b>0.8</b>	-	-	-	-	-	-	-	-
Bez zemljišta/No land	-	-	-	-	-	-	-	-	-	-
< 0,10 ha	-	-	-	-	-	-	-	-	-	-
0,10-<0,50 ha	9	0.5	-	-	-	-	-	-	-	-
0,50-<1,00 ha	z	z	-	-	-	-	-	-	-	-
1,00-<2,00 ha	z	z	-	-	-	-	-	-	-	-
2,00-<3,00 ha	-	-	-	-	-	-	-	-	-	-
3,00- <4,00 ha	-	-	-	-	-	-	-	-	-	-
4,00-<5,00 ha	-	-	-	-	-	-	-	-	-	-
5,00-<6,00 ha	-	-	-	-	-	-	-	-	-	-
6,00-<8,00 ha	-	-	-	-	-	-	-	-	-	-
8,00-<10,00 ha	-	-	-	-	-	-	-	-	-	-
10,00-<15,00 ha	-	-	-	-	-	-	-	-	-	-
15,00-<20,00 ha	-	-	-	-	-	-	-	-	-	-
20,00-<30,00 ha	-	-	-	-	-	-	-	-	-	-
30,00-<50,00 ha	-	-	-	-	-	-	-	-	-	-
50,00-<100,00 ha	-	-	-	-	-	-	-	-	-	-
100 ha i vise	-	-	-	-	-	-	-	-	-	-

## Porodična poljoprivredna gazdinstva prema površini koršćenog obradivog zemljišta po opštinama

## Family agricultural holding according to the use of arable land by municipalities

Tabela 3

Dio 1

	oranice arable land		žita za zрно cereals for grain		industrijsko bilje industrial plants		krompir potatoes		krmno bilje fodder plants	
	br. gazd.	površina ha	br. gazd.	površina ha	br. gazd.	površina ha	br. gazd.	površina ha	br. gazd.	površina ha
	No. of holdings	area ha	No. of holdings	area ha	No. of holdings	area ha	No. of holdings	area ha	No. of holdings	area ha
<b>Danilovgrad</b>	<b>610</b>	<b>163.9</b>	<b>185</b>	<b>56.5</b>	<b>z</b>	<b>z</b>	<b>402</b>	<b>37.8</b>	<b>127</b>	<b>37.8</b>
Bez zemljišta/No land	-	-	-	-	-	-	-	-	-	-
< 0,10 ha	9	0.5	z	z	-	-	8	0.3	z	z
0,10-<0,50 ha	194	17	34	3.2	-	-	128	5.8	26	2.8
0,50-<1,00 ha	130	19.8	39	5.2	-	-	84	5.2	20	4.7
1,00-<2,00 ha	133	29.3	38	8.8	-	-	83	7.8	33	7.8
2,00-<3,00 ha	59	25.1	23	7.5	-	-	44	7.8	21	5.4
3,00- <4,00 ha	23	15.4	12	9	z	z	14	1.3	6	1.7
4,00-<5,00 ha	17	11.2	13	6.4	z	z	12	1.4	4	2.8
5,00-<6,00 ha	11	11.2	6	5	-	-	7	1.1	4	2.5
6,00-<8,00 ha	14	7.6	9	4.2	-	-	6	0.5	4	2.6
8,00-<10,00 ha	z	z	z	z	-	-	z	z	-	-
10,00-<15,00 ha	5	7.8	z	z	-	-	4	0.6	z	z
15,00-<20,00 ha	-	-	-	-	-	-	-	-	-	-
20,00-<30,00 ha	z	z	z	z	-	-	z	z	z	z
30,00-<50,00 ha	z	z	z	z	-	-	z	z	z	z
50,00-<100,00 ha	4	0.6	z	z	-	-	z	z	-	-
100 ha i vise	4	1.8	z	z	-	-	4	0.8	z	z
<b>Žabljak</b>	<b>38</b>	<b>57</b>	<b>24</b>	<b>27.2</b>	<b>-</b>	<b>-</b>	<b>20</b>	<b>29.8</b>	<b>-</b>	<b>-</b>
Bez zemljišta/No land	-	-	-	-	-	-	-	-	-	-
< 0,10 ha	-	-	-	-	-	-	-	-	-	-
0,10-<0,50 ha	-	-	-	-	-	-	-	-	-	-
0,50-<1,00 ha	-	-	-	-	-	-	-	-	-	-
1,00-<2,00 ha	z	z	z	z	-	-	-	-	-	-
2,00-<3,00 ha	6	1.1	z	z	-	-	5	0.1	-	-
3,00- <4,00 ha	z	z	-	-	-	-	z	z	-	-
4,00-<5,00 ha	z	z	z	z	-	-	z	z	-	-
5,00-<6,00 ha	z	z	z	z	-	-	z	z	-	-
6,00-<8,00 ha	z	z	z	z	-	-	-	-	-	-
8,00-<10,00 ha	5	6	4	5.2	-	-	z	z	-	-
10,00-<15,00 ha	6	18.1	z	z	-	-	6	17.1	-	-
15,00-<20,00 ha	z	z	z	z	-	-	-	-	-	-
20,00-<30,00 ha	z	z	z	z	-	-	z	z	-	-
30,00-<50,00 ha	z	z	z	z	-	-	-	-	-	-
50,00-<100,00 ha	z	z	z	z	-	-	z	z	-	-
100 ha i vise	5	12.6	5	3.6	-	-	z	z	-	-

## Porodična poljoprivredna gazdinstva prema površini korištenog obradivog zemljišta po opštinama

## Family agricultural holding according to the use of arable land by municipalities

Tabela 3

Dio 2

	povrće vegetables		cvijeće flowers		sjeme i rasadi seeds and seedlings		ostalo bilje other plants		ugari fallow land	
	br. gazd.	površina ha	br. gazd.	površina ha	br. gazd.	površina ha	br. gazd.	površina ha	br. gazd.	površina ha
	No. of holdings	area ha	No. of holdings	area ha	No. of holdings	area ha	No. of holdings	area ha	No. of holdings	area ha
<b>Danilovgrad</b>	<b>333</b>	<b>29</b>	<b>9</b>	<b>0.4</b>	<b>z</b>	<b>z</b>	<b>-</b>	<b>-</b>	<b>-</b>	<b>-</b>
Bez zemljišta/No land	-	-	-	-	-	-	-	-	-	-
< 0,10 ha	8	0.2	-	-	-	-	-	-	-	-
0,10-<0,50 ha	110	5.2	z	z	-	-	-	-	-	-
0,50-<1,00 ha	70	4.5	4	0.2	z	z	-	-	-	-
1,00-<2,00 ha	71	4.6	z	z	z	z	-	-	-	-
2,00-<3,00 ha	32	4.4	z	z	-	-	-	-	-	-
3,00- <4,00 ha	14	1.5	-	-	-	-	-	-	-	-
4,00-<5,00 ha	6	0.2	z	z	-	-	-	-	-	-
5,00-<6,00 ha	8	2.6	-	-	-	-	-	-	-	-
6,00-<8,00 ha	4	0.2	-	-	-	-	-	-	-	-
8,00-<10,00 ha	z	z	-	-	-	-	-	-	-	-
10,00-<15,00 ha	4	0.4	-	-	-	-	-	-	-	-
15,00-<20,00 ha	-	-	-	-	-	-	-	-	-	-
20,00-<30,00 ha	z	z	-	-	-	-	-	-	-	-
30,00-<50,00 ha	z	z	-	-	-	-	-	-	-	-
50,00-<100,00 ha	z	z	-	-	-	-	-	-	-	-
100 ha i vise	z	z	-	-	-	-	-	-	-	-
<b>Žabljak</b>	<b>-</b>	<b>-</b>	<b>-</b>	<b>-</b>	<b>-</b>	<b>-</b>	<b>-</b>	<b>-</b>	<b>-</b>	<b>-</b>
Bez zemljišta/No land	-	-	-	-	-	-	-	-	-	-
< 0,10 ha	-	-	-	-	-	-	-	-	-	-
0,10-<0,50 ha	-	-	-	-	-	-	-	-	-	-
0,50-<1,00 ha	-	-	-	-	-	-	-	-	-	-
1,00-<2,00 ha	-	-	-	-	-	-	-	-	-	-
2,00-<3,00 ha	-	-	-	-	-	-	-	-	-	-
3,00- <4,00 ha	-	-	-	-	-	-	-	-	-	-
4,00-<5,00 ha	-	-	-	-	-	-	-	-	-	-
5,00-<6,00 ha	-	-	-	-	-	-	-	-	-	-
6,00-<8,00 ha	-	-	-	-	-	-	-	-	-	-
8,00-<10,00 ha	-	-	-	-	-	-	-	-	-	-
10,00-<15,00 ha	-	-	-	-	-	-	-	-	-	-
15,00-<20,00 ha	-	-	-	-	-	-	-	-	-	-
20,00-<30,00 ha	-	-	-	-	-	-	-	-	-	-
30,00-<50,00 ha	-	-	-	-	-	-	-	-	-	-
50,00-<100,00 ha	-	-	-	-	-	-	-	-	-	-
100 ha i vise	-	-	-	-	-	-	-	-	-	-

## Porodična poljoprivredna gazdinstva prema površini koršćenog obradivog zemljišta po opštinama

## Family agricultural holding according to the use of arable land by municipalities

Tabela 3

Dio 1

	oranice arable land		žita za zрно cereals for grain		industrijsko bilje industrial plants		krompir potatoes		krmno bilje fodder plants	
	br. gazd.	površina ha	br. gazd.	površina ha	br. gazd.	površina ha	br. gazd.	površina ha	br. gazd.	površina ha
	No. of holdings	area ha	No. of holdings	area ha	No. of holdings	area ha	No. of holdings	area ha	No. of holdings	area ha
<b>Kolašin</b>	<b>71</b>	<b>41.4</b>	<b>37</b>	<b>15.6</b>	-	-	<b>42</b>	<b>24.6</b>	<b>z</b>	<b>z</b>
Bez zemljišta/No land	-	-	-	-	-	-	-	-	-	-
< 0,10 ha	-	-	-	-	-	-	-	-	-	-
0,10-<0,50 ha	8	0.5	7	0.4	-	-	z	z	-	-
0,50-<1,00 ha	7	0.6	5	0.2	-	-	z	z	-	-
1,00-<2,00 ha	18	4.3	8	0.5	-	-	13	3.8	-	-
2,00-<3,00 ha	11	4.2	6	1.2	-	-	5	2	z	z
3,00- <4,00 ha	6	2.4	4	1.6	-	-	4	0.8	-	-
4,00-<5,00 ha	4	2.5	z	z	-	-	z	z	-	-
5,00-<6,00 ha	z	z	z	z	-	-	z	z	-	-
6,00-<8,00 ha	z	z	-	-	-	-	z	z	-	-
8,00-<10,00 ha	-	-	-	-	-	-	-	-	-	-
10,00-<15,00 ha	-	-	-	-	-	-	-	-	-	-
15,00-<20,00 ha	-	-	-	-	-	-	-	-	-	-
20,00-<30,00 ha	z	z	z	z	-	-	z	z	-	-
30,00-<50,00 ha	z	z	-	-	-	-	z	z	-	-
50,00-<100,00 ha	7	2.4	z	z	-	-	5	1.2	-	-
100 ha i vise	z	z	-	-	-	-	z	z	-	-
<b>Kotor</b>	<b>38</b>	<b>12.8</b>	<b>13</b>	<b>6.2</b>	-	-	<b>21</b>	<b>2.4</b>	<b>13</b>	<b>2.3</b>
Bez zemljišta/No land	-	-	-	-	-	-	-	-	-	-
< 0,10 ha	z	z	z	z	-	-	z	z	z	z
0,10-<0,50 ha	21	4.3	5	0.7	-	-	14	1.6	10	1.3
0,50-<1,00 ha	7	1.9	z	z	-	-	z	z	-	-
1,00-<2,00 ha	z	z	z	z	-	-	z	z	-	-
2,00-<3,00 ha	z	z	z	z	-	-	-	-	-	-
3,00- <4,00 ha	-	-	-	-	-	-	-	-	-	-
4,00-<5,00 ha	z	z	z	z	-	-	-	-	z	z
5,00-<6,00 ha	-	-	-	-	-	-	-	-	-	-
6,00-<8,00 ha	z	z	-	-	-	-	-	-	-	-
8,00-<10,00 ha	-	-	-	-	-	-	-	-	-	-
10,00-<15,00 ha	-	-	-	-	-	-	-	-	-	-
15,00-<20,00 ha	-	-	-	-	-	-	-	-	-	-
20,00-<30,00 ha	-	-	-	-	-	-	-	-	-	-
30,00-<50,00 ha	-	-	-	-	-	-	-	-	-	-
50,00-<100,00 ha	-	-	-	-	-	-	-	-	-	-
100 ha i vise	z	z	-	-	-	-	z	z	-	-

## Porodična poljoprivredna gazdinstva prema površini korištenog obradivog zemljišta po opštinama

## Family agricultural holding according to the use of arable land by municipalities

Tabela 3

Dio 2

	povrće vegetables		cvijeće flowers		sjeme i rasadi seeds and seedlings		ostalo bilje other plants		ugari fallow land	
	br. gazd.	površina ha	br. gazd.	površina ha	br. gazd.	površina ha	br. gazd.	površina ha	br. gazd.	površina ha
	No. of holdings	area ha	No. of holdings	area ha	No. of holdings	area ha	No. of holdings	area ha	No. of holdings	area ha
<b>Kolašin</b>	<b>z</b>	<b>z</b>	-	-	-	-	<b>z</b>	<b>z</b>	-	-
Bez zemljišta/No land	-	-	-	-	-	-	-	-	-	-
< 0,10 ha	-	-	-	-	-	-	-	-	-	-
0,10-<0,50 ha	-	-	-	-	-	-	-	-	-	-
0,50-<1,00 ha	<b>z</b>	<b>z</b>	-	-	-	-	-	-	-	-
1,00-<2,00 ha	-	-	-	-	-	-	-	-	-	-
2,00-<3,00 ha	-	-	-	-	-	-	<b>z</b>	<b>z</b>	-	-
3,00- <4,00 ha	-	-	-	-	-	-	-	-	-	-
4,00-<5,00 ha	-	-	-	-	-	-	-	-	-	-
5,00-<6,00 ha	<b>z</b>	<b>z</b>	-	-	-	-	-	-	-	-
6,00-<8,00 ha	-	-	-	-	-	-	-	-	-	-
8,00-<10,00 ha	-	-	-	-	-	-	-	-	-	-
10,00-<15,00 ha	-	-	-	-	-	-	-	-	-	-
15,00-<20,00 ha	-	-	-	-	-	-	-	-	-	-
20,00-<30,00 ha	-	-	-	-	-	-	-	-	-	-
30,00-<50,00 ha	-	-	-	-	-	-	<b>z</b>	<b>z</b>	-	-
50,00-<100,00 ha	-	-	-	-	-	-	-	-	-	-
100 ha i vise	-	-	-	-	-	-	-	-	-	-
<b>Kotor</b>	<b>9</b>	<b>1.1</b>	<b>z</b>	<b>z</b>	-	-	<b>z</b>	<b>z</b>	-	-
Bez zemljišta/No land	-	-	-	-	-	-	-	-	-	-
< 0,10 ha	-	-	-	-	-	-	-	-	-	-
0,10-<0,50 ha	<b>4</b>	<b>0.4</b>	<b>z</b>	<b>z</b>	-	-	<b>z</b>	<b>z</b>	-	-
0,50-<1,00 ha	<b>4</b>	<b>0.6</b>	-	-	-	-	<b>z</b>	<b>z</b>	-	-
1,00-<2,00 ha	-	-	-	-	-	-	-	-	-	-
2,00-<3,00 ha	-	-	-	-	-	-	-	-	-	-
3,00- <4,00 ha	-	-	-	-	-	-	-	-	-	-
4,00-<5,00 ha	-	-	-	-	-	-	-	-	-	-
5,00-<6,00 ha	-	-	-	-	-	-	-	-	-	-
6,00-<8,00 ha	<b>z</b>	<b>z</b>	-	-	-	-	-	-	-	-
8,00-<10,00 ha	-	-	-	-	-	-	-	-	-	-
10,00-<15,00 ha	-	-	-	-	-	-	-	-	-	-
15,00-<20,00 ha	-	-	-	-	-	-	-	-	-	-
20,00-<30,00 ha	-	-	-	-	-	-	-	-	-	-
30,00-<50,00 ha	-	-	-	-	-	-	-	-	-	-
50,00-<100,00 ha	-	-	-	-	-	-	-	-	-	-
100 ha i vise	-	-	-	-	-	-	-	-	-	-

## Porodična poljoprivredna gazdinstva prema površini koršćenog obradivog zemljišta po opštinama

## Family agricultural holding according to the use of arable land by municipalities

Tabela 3

Dio 1

	oranice arable land		žita za zрно cereals for grain		industrijsko bilje industrial plants		krompir potatoes		krmno bilje fodder plants	
	br. gazd.	površina ha	br. gazd.	površina ha	br. gazd.	površina ha	br. gazd.	površina ha	br. gazd.	površina ha
	No. of holdings	area ha	No. of holdings	area ha	No. of holdings	area ha	No. of holdings	area ha	No. of holdings	area ha
<b>Mojkovac</b>	<b>179</b>	<b>29.7</b>	<b>15</b>	<b>1.8</b>	-	-	<b>148</b>	<b>14.7</b>	<b>33</b>	<b>8.5</b>
Bez zemljišta/No land	-	-	-	-	-	-	-	-	-	-
< 0,10 ha	2	2	2	2	-	-	2	2	2	2
0,10-<0,50 ha	23	1.7	2	2	-	-	21	0.9	4	0.2
0,50-<1,00 ha	23	2.3	2	2	-	-	19	1	7	0.5
1,00-<2,00 ha	38	2.8	2	2	-	-	33	1.9	2	2
2,00-<3,00 ha	28	2.6	2	2	-	-	24	1.7	2	2
3,00- <4,00 ha	10	2.6	-	-	-	-	9	1.5	2	2
4,00-<5,00 ha	8	1.5	2	2	-	-	7	0.8	-	-
5,00-<6,00 ha	8	1.3	-	-	-	-	6	0.7	2	2
6,00-<8,00 ha	13	6.2	2	2	-	-	10	2.9	2	2
8,00-<10,00 ha	6	1.3	2	2	-	-	4	0.8	2	2
10,00-<15,00 ha	7	0.9	2	2	-	-	6	0.4	2	-
15,00-<20,00 ha	5	2	-	-	-	-	2	2	2	2
20,00-<30,00 ha	-	-	-	-	-	-	-	-	-	-
30,00-<50,00 ha	2	2	-	-	-	-	2	2	-	-
50,00-<100,00 ha	2	2	2	2	-	-	2	2	2	2
100 ha i vise	4	2.1	-	-	-	-	2	2	2	2
<b>Nikšić</b>	<b>1123</b>	<b>329.9</b>	<b>165</b>	<b>54.9</b>	-	-	<b>987</b>	<b>193.4</b>	<b>230</b>	<b>62.2</b>
Bez zemljišta/No land	-	-	-	-	-	-	-	-	-	-
< 0,10 ha	26	1.6	2	2	-	-	24	1	6	0.1
0,10-<0,50 ha	292	34.7	33	1.8	-	-	232	23.8	54	4.8
0,50-<1,00 ha	229	37.3	29	3.6	-	-	206	26.8	36	4.4
1,00-<2,00 ha	250	59.2	41	5	-	-	229	40.3	42	10.2
2,00-<3,00 ha	107	29.5	16	2.6	-	-	101	23	27	2.7
3,00- <4,00 ha	48	17.3	9	2.7	-	-	45	11.8	6	1.4
4,00-<5,00 ha	37	11.8	7	1	-	-	33	7.2	10	3.3
5,00-<6,00 ha	25	26.3	5	1.3	-	-	24	23.6	8	0.7
6,00-<8,00 ha	23	24	5	3.8	-	-	20	10.5	9	9.4
8,00-<10,00 ha	9	7.9	2	2	-	-	7	0.5	2	2
10,00-<15,00 ha	20	7.3	4	1.3	-	-	16	4.3	7	1.7
15,00-<20,00 ha	10	12.3	2	2	-	-	10	7.2	2	2
20,00-<30,00 ha	15	37.9	5	16.2	-	-	13	6.6	6	14.1
30,00-<50,00 ha	7	3.9	-	-	-	-	6	1.3	2	2
50,00-<100,00 ha	11	3.8	2	2	-	-	9	1.2	5	2.3
100 ha i vise	14	15.1	4	9.1	-	-	12	4.3	7	1.5



## Porodična poljoprivredna gazdinstva prema površini korištenog obradivog zemljišta po opštinama

## Family agricultural holding according to the use of arable land by municipalities

Tabela 3

Dio 2

	povrće vegetables		cvijeće flowers		sjeme i rasadi seeds and seedlings		ostalo bilje other plants		ugari fallow land	
	br. gazd.	površina ha	br. gazd.	površina ha	br. gazd.	površina ha	br. gazd.	površina ha	br. gazd.	površina ha
	No. of holdings	area ha	No. of holdings	area ha	No. of holdings	area ha	No. of holdings	area ha	No. of holdings	area ha
<b>Mojkovac</b>	<b>105</b>	<b>4.6</b>	-	-	-	-	<b>z</b>	<b>z</b>	-	-
Bez zemljišta/No land	-	-	-	-	-	-	-	-	-	-
< 0,10 ha	z	z	-	-	-	-	-	-	-	-
0,10-<0,50 ha	15	0.6	-	-	-	-	z	z	-	-
0,50-<1,00 ha	13	0.7	-	-	-	-	-	-	-	-
1,00-<2,00 ha	25	0.5	-	-	-	-	-	-	-	-
2,00-<3,00 ha	22	0.7	-	-	-	-	-	-	-	-
3,00- <4,00 ha	5	0.2	-	-	-	-	-	-	-	-
4,00-<5,00 ha	7	0.6	-	-	-	-	-	-	-	-
5,00-<6,00 ha	z	z	-	-	-	-	-	-	-	-
6,00-<8,00 ha	7	0.9	-	-	-	-	-	-	-	-
8,00-<10,00 ha	4	0.3	-	-	-	-	-	-	-	-
10,00-<15,00 ha	z	z	-	-	-	-	-	-	-	-
15,00-<20,00 ha	z	z	-	-	-	-	-	-	-	-
20,00-<30,00 ha	-	-	-	-	-	-	-	-	-	-
30,00-<50,00 ha	-	-	-	-	-	-	-	-	-	-
50,00-<100,00 ha	-	-	-	-	-	-	-	-	-	-
100 ha i vise	-	-	-	-	-	-	-	-	-	-
<b>Nikšić</b>	<b>269</b>	<b>17.5</b>	<b>6</b>	<b>0.1</b>	<b>z</b>	<b>z</b>	<b>7</b>	<b>0.3</b>	<b>4</b>	<b>1.4</b>
Bez zemljišta/No land	-	-	-	-	-	-	-	-	-	-
< 0,10 ha	18	0.5	-	-	-	-	-	-	-	-
0,10-<0,50 ha	92	4.1	z	z	z	z	4	0.1	z	z
0,50-<1,00 ha	52	2.3	z	z	-	-	-	-	z	z
1,00-<2,00 ha	51	3.7	z	z	z	z	-	-	-	-
2,00-<3,00 ha	22	1.2	-	-	-	-	z	z	-	-
3,00- <4,00 ha	8	1.5	-	-	-	-	-	-	-	-
4,00-<5,00 ha	4	0.2	-	-	-	-	-	-	-	-
5,00-<6,00 ha	6	0.4	-	-	-	-	z	z	z	z
6,00-<8,00 ha	z	z	-	-	-	-	-	-	-	-
8,00-<10,00 ha	z	z	-	-	-	-	-	-	-	-
10,00-<15,00 ha	z	z	-	-	-	-	-	-	-	-
15,00-<20,00 ha	z	z	-	-	-	-	-	-	-	-
20,00-<30,00 ha	-	-	-	-	-	-	z	z	z	z
30,00-<50,00 ha	4	0.1	-	-	-	-	-	-	-	-
50,00-<100,00 ha	z	z	-	-	-	-	-	-	-	-
100 ha i vise	z	z	-	-	-	-	-	-	-	-

## Porodična poljoprivredna gazdinstva prema površini koršćenog obradivog zemljišta po opštinama

## Family agricultural holding according to the use of arable land by municipalities

Tabela 3

Dio 1

	oranice arable land		žita za zrno cereals for grain		industrijsko bilje industrial plants		krompir potatoes		krmno bilje fodder plants	
	br. gazd.	površina ha	br. gazd.	površina ha	br. gazd.	površina ha	br. gazd.	površina ha	br. gazd.	površina ha
	No. of holdings	area ha	No. of holdings	area ha	No. of holdings	area ha	No. of holdings	area ha	No. of holdings	area ha
<b>Plav</b>	<b>966</b>	<b>141.9</b>	<b>854</b>	<b>78.4</b>	<b>-</b>	<b>-</b>	<b>666</b>	<b>55.4</b>	<b>24</b>	<b>6.5</b>
Bez zemljišta/No land	-	-	-	-	-	-	-	-	-	-
< 0,10 ha	9	0.4	6	0.3	-	-	4	0.1	-	-
0,10-<0,50 ha	244	12.3	205	6.5	-	-	152	5.7	z	z
0,50-<1,00 ha	157	13.8	131	6.7	-	-	123	7	z	z
1,00-<2,00 ha	242	37.3	216	19.6	-	-	163	13.7	7	4
2,00-<3,00 ha	128	26.5	120	13.2	-	-	91	10.6	6	1.2
3,00- <4,00 ha	54	11.6	53	6.7	-	-	40	3.9	z	z
4,00-<5,00 ha	31	7.2	28	4.6	-	-	19	2.6	-	-
5,00-<6,00 ha	16	4.2	15	2.5	-	-	10	1.5	z	z
6,00-<8,00 ha	13	2.7	12	1.9	-	-	11	0.8	-	-
8,00-<10,00 ha	5	3.7	5	2.4	-	-	z	z	-	-
10,00-<15,00 ha	7	2	6	1.1	-	-	6	0.9	-	-
15,00-<20,00 ha	5	3.9	5	2.9	-	-	5	1	-	-
20,00-<30,00 ha	4	1	4	1	-	-	-	-	-	-
30,00-<50,00 ha	7	1.3	7	0.6	-	-	5	0.7	z	z
50,00-<100,00 ha	32	8.1	29	4.7	-	-	26	3.4	-	-
100 ha i vise	12	6	12	3.7	-	-	8	2.3	-	-
<b>Plužine</b>	<b>16</b>	<b>8.2</b>	<b>5</b>	<b>2</b>	<b>-</b>	<b>-</b>	<b>10</b>	<b>4.6</b>	<b>z</b>	<b>z</b>
Bez zemljišta/No land	-	-	-	-	-	-	-	-	-	-
< 0,10 ha	-	-	-	-	-	-	-	-	-	-
0,10-<0,50 ha	-	-	-	-	-	-	-	-	-	-
0,50-<1,00 ha	-	-	-	-	-	-	-	-	-	-
1,00-<2,00 ha	z	z	-	-	-	-	z	z	-	-
2,00-<3,00 ha	z	z	z	z	-	-	z	z	-	-
3,00- <4,00 ha	-	-	-	-	-	-	-	-	-	-
4,00-<5,00 ha	z	z	z	z	-	-	-	-	-	-
5,00-<6,00 ha	z	z	-	-	-	-	z	z	-	-
6,00-<8,00 ha	z	z	z	z	-	-	-	-	-	-
8,00-<10,00 ha	z	z	-	-	-	-	z	z	-	-
10,00-<15,00 ha	z	z	z	z	-	-	z	z	-	-
15,00-<20,00 ha	-	-	-	-	-	-	-	-	-	-
20,00-<30,00 ha	-	-	-	-	-	-	-	-	-	-
30,00-<50,00 ha	z	z	-	-	-	-	-	-	z	z
50,00-<100,00 ha	z	z	-	-	-	-	z	z	-	-
100 ha i vise	z	z	z	z	-	-	z	z	-	-

## Porodična poljoprivredna gazdinstva prema površini korištenog obradivog zemljišta po opštinama

## Family agricultural holding according to the use of arable land by municipalities

Tabela 3

Dio 2

	povrće vegetables		cvijeće flowers		sjeme i rasadi seeds and seedlings		ostalo bilje other plants		ugari fallow land	
	br. gazd.	površina ha	br. gazd.	površina ha	br. gazd.	površina ha	br. gazd.	površina ha	br. gazd.	površina ha
	No. of holdings	area ha	No. of holdings	area ha	No. of holdings	area ha	No. of holdings	area ha	No. of holdings	area ha
<b>Plav</b>	<b>z</b>	<b>z</b>	-	-	-	-	-	-	-	-
Bez zemljišta/No land	-	-	-	-	-	-	-	-	-	-
< 0,10 ha	-	-	-	-	-	-	-	-	-	-
0,10-<0,50 ha	-	-	-	-	-	-	-	-	-	-
0,50-<1,00 ha	z	z	-	-	-	-	-	-	-	-
1,00-<2,00 ha	z	z	-	-	-	-	-	-	-	-
2,00-<3,00 ha	z	z	-	-	-	-	-	-	-	-
3,00- <4,00 ha	-	-	-	-	-	-	-	-	-	-
4,00-<5,00 ha	-	-	-	-	-	-	-	-	-	-
5,00-<6,00 ha	-	-	-	-	-	-	-	-	-	-
6,00-<8,00 ha	-	-	-	-	-	-	-	-	-	-
8,00-<10,00 ha	-	-	-	-	-	-	-	-	-	-
10,00-<15,00 ha	-	-	-	-	-	-	-	-	-	-
15,00-<20,00 ha	-	-	-	-	-	-	-	-	-	-
20,00-<30,00 ha	-	-	-	-	-	-	-	-	-	-
30,00-<50,00 ha	-	-	-	-	-	-	-	-	-	-
50,00-<100,00 ha	-	-	-	-	-	-	-	-	-	-
100 ha i vise	-	-	-	-	-	-	-	-	-	-
<b>Plužine</b>	<b>z</b>	<b>z</b>	-	-	-	-	-	-	-	-
Bez zemljišta/No land	-	-	-	-	-	-	-	-	-	-
< 0,10 ha	-	-	-	-	-	-	-	-	-	-
0,10-<0,50 ha	-	-	-	-	-	-	-	-	-	-
0,50-<1,00 ha	-	-	-	-	-	-	-	-	-	-
1,00-<2,00 ha	-	-	-	-	-	-	-	-	-	-
2,00-<3,00 ha	-	-	-	-	-	-	-	-	-	-
3,00- <4,00 ha	-	-	-	-	-	-	-	-	-	-
4,00-<5,00 ha	-	-	-	-	-	-	-	-	-	-
5,00-<6,00 ha	-	-	-	-	-	-	-	-	-	-
6,00-<8,00 ha	-	-	-	-	-	-	-	-	-	-
8,00-<10,00 ha	z	z	-	-	-	-	-	-	-	-
10,00-<15,00 ha	-	-	-	-	-	-	-	-	-	-
15,00-<20,00 ha	-	-	-	-	-	-	-	-	-	-
20,00-<30,00 ha	-	-	-	-	-	-	-	-	-	-
30,00-<50,00 ha	-	-	-	-	-	-	-	-	-	-
50,00-<100,00 ha	z	z	-	-	-	-	-	-	-	-
100 ha i vise	-	-	-	-	-	-	-	-	-	-

## Porodična poljoprivredna gazdinstva prema površini koršćenog obradivog zemljišta po opštinama

## Family agricultural holding according to the use of arable land by municipalities

Tabela 3

Dio 1

	oranice arable land		žita za zrno cereals for grain		industrijsko bilje industrial plants		krompir potatoes		krmno bilje fodder plants	
	br. gazd.	površina ha	br. gazd.	površina ha	br. gazd.	površina ha	br. gazd.	površina ha	br. gazd.	površina ha
	No. of holdings	area ha	No. of holdings	area ha	No. of holdings	area ha	No. of holdings	area ha	No. of holdings	area ha
<b>Pljevlja</b>	<b>939</b>	<b>280</b>	<b>151</b>	<b>118.7</b>	<b>z</b>	<b>z</b>	<b>714</b>	<b>48</b>	<b>156</b>	<b>86.7</b>
Bez zemljišta/No land	-	-	-	-	-	-	-	-	-	-
< 0,10 ha	8	0.2	-	-	-	-	8	0.1	z	z
0,10-<0,50 ha	28	1	z	z	-	-	24	0.5	-	-
0,50-<1,00 ha	52	3.8	z	z	-	-	44	1.1	5	0.2
1,00-<2,00 ha	132	11.3	4	1.8	-	-	110	3.2	16	3.7
2,00-<3,00 ha	148	21.7	17	6.5	z	z	120	5.1	18	4.2
3,00- <4,00 ha	108	12.1	8	1.5	-	-	90	4	18	2.9
4,00-<5,00 ha	73	12.5	5	3.4	-	-	64	3.3	9	3.1
5,00-<6,00 ha	98	25.4	17	8.5	-	-	72	4.2	15	11
6,00-<8,00 ha	90	22.7	14	7.7	-	-	71	4.7	19	9.1
8,00-<10,00 ha	52	23.8	15	8.7	-	-	33	2	10	11.2
10,00-<15,00 ha	67	48.6	23	15	-	-	49	17.5	16	13
15,00-<20,00 ha	27	19.5	16	13.8	-	-	11	0.4	9	4.6
20,00-<30,00 ha	25	20.2	12	11.6	-	-	11	0.9	10	6.6
30,00-<50,00 ha	12	38.9	7	27.7	-	-	4	0.8	4	10.5
50,00-<100,00 ha	15	16.7	6	9.2	-	-	z	z	4	6.8
100 ha i vise	4	1.5	z	z	-	-	z	z	-	-
<b>Podgorica</b>	<b>1824</b>	<b>1018.8</b>	<b>453</b>	<b>229.9</b>	<b>108</b>	<b>52.1</b>	<b>613</b>	<b>194.6</b>	<b>193</b>	<b>37.9</b>
Bez zemljišta/No land	-	-	-	-	-	-	-	-	-	-
< 0,10 ha	46	6.9	z	z	z	z	14	5.2	15	0.4
0,10-<0,50 ha	703	143.9	151	22.2	28	5.6	240	43.3	68	6.4
0,50-<1,00 ha	428	197.1	107	30.3	34	14.6	125	46.5	46	9.6
1,00-<2,00 ha	340	221.7	86	33.3	22	12.1	107	40.7	25	7.2
2,00-<3,00 ha	113	119.5	39	24.8	9	6.3	33	16.2	13	3.2
3,00- <4,00 ha	58	77.3	22	14.1	4	3.5	20	11	6	1.1
4,00-<5,00 ha	31	43.9	13	7.5	z	z	15	6.7	5	4.6
5,00-<6,00 ha	11	16.1	4	8	-	-	7	1.7	z	z
6,00-<8,00 ha	29	60.7	10	12.7	z	z	12	12.2	z	z
8,00-<10,00 ha	5	17.7	z	z	z	z	z	z	-	-
10,00-<15,00 ha	8	14.8	z	z	-	-	5	1.4	z	z
15,00-<20,00 ha	7	16.1	z	z	z	z	4	2.5	z	z
20,00-<30,00 ha	10	5.8	z	z	-	-	6	0.7	z	z
30,00-<50,00 ha	12	7.5	z	z	z	z	9	2.6	z	z
50,00-<100,00 ha	15	66.3	4	61.2	-	-	10	2.1	z	z
100 ha i vise	8	3.6	z	z	z	z	5	1.7	-	-

## Porodična poljoprivredna gazdinstva prema površini korištenog obradivog zemljišta po opštinama

## Family agricultural holding according to the use of arable land by municipalities

Tabela 3

Dio 2

	povrće vegetables		cvijeće flowers		sjeme i rasadi seeds and seedlings		ostalo bilje other plants		ugari fallow land	
	br. gazd.	površina ha	br. gazd.	površina ha	br. gazd.	površina ha	br. gazd.	površina ha	br. gazd.	površina ha
	No. of holdings	area ha	No. of holdings	area ha	No. of holdings	area ha	No. of holdings	area ha	No. of holdings	area ha
<b>Pljevlja</b>	<b>451</b>	<b>25.3</b>	<b>z</b>	<b>z</b>	<b>-</b>	<b>-</b>	<b>22</b>	<b>0.4</b>	<b>-</b>	<b>-</b>
Bez zemljišta/No land	-	-	-	-	-	-	-	-	-	-
< 0,10 ha	8	0.1	-	-	-	-	-	-	-	-
0,10-<0,50 ha	17	0.3	-	-	-	-	z	z	-	-
0,50-<1,00 ha	29	1	z	z	-	-	z	z	-	-
1,00-<2,00 ha	67	2.5	z	z	-	-	6	0.1	-	-
2,00-<3,00 ha	84	4.7	-	-	-	-	z	z	-	-
3,00- <4,00 ha	70	3.6	z	z	-	-	z	z	-	-
4,00-<5,00 ha	39	2.7	-	-	-	-	z	z	-	-
5,00-<6,00 ha	34	1.8	-	-	-	-	z	z	-	-
6,00-<8,00 ha	34	1.3	-	-	-	-	z	z	-	-
8,00-<10,00 ha	17	1.9	-	-	-	-	z	z	-	-
10,00-<15,00 ha	26	3.1	-	-	-	-	z	z	-	-
15,00-<20,00 ha	7	0.7	-	-	-	-	-	-	-	-
20,00-<30,00 ha	10	1.1	-	-	-	-	-	-	-	-
30,00-<50,00 ha	z	z	-	-	-	-	-	-	-	-
50,00-<100,00 ha	7	0.4	-	-	-	-	-	-	-	-
100 ha i vise	-	-	-	-	-	-	-	-	-	-
<b>Podgorica</b>	<b>1130</b>	<b>494.4</b>	<b>25</b>	<b>1.4</b>	<b>12</b>	<b>1</b>	<b>11</b>	<b>3</b>	<b>14</b>	<b>4.6</b>
Bez zemljišta/No land	-	-	-	-	-	-	-	-	-	-
< 0,10 ha	26	1.1	z	z	-	-	-	-	-	-
0,10-<0,50 ha	411	65.5	16	0.4	-	-	z	z	z	z
0,50-<1,00 ha	260	92.4	z	z	z	z	z	z	6	1.6
1,00-<2,00 ha	245	126.7	4	0.1	4	0.1	z	z	z	z
2,00-<3,00 ha	79	67.1	-	-	z	z	z	z	z	z
3,00- <4,00 ha	41	46.2	z	z	-	-	-	-	z	z
4,00-<5,00 ha	20	22.3	-	-	z	z	-	-	-	-
5,00-<6,00 ha	6	5.4	-	-	z	z	-	-	-	-
6,00-<8,00 ha	20	34.4	-	-	z	z	z	z	-	-
8,00-<10,00 ha	z	z	-	-	-	-	-	-	-	-
10,00-<15,00 ha	4	12	-	-	-	-	z	z	-	-
15,00-<20,00 ha	z	z	-	-	-	-	-	-	-	-
20,00-<30,00 ha	4	2.9	-	-	-	-	-	-	-	-
30,00-<50,00 ha	4	2.9	-	-	-	-	-	-	-	-
50,00-<100,00 ha	4	1.7	-	-	-	-	-	-	-	-
100 ha i vise	z	z	-	-	-	-	-	-	-	-

## Porodična poljoprivredna gazdinstva prema površini koršćenog obradivog zemljišta po opštinama

## Family agricultural holding according to the use of arable land by municipalities

Tabela 3

Dio 1

	oranice arable land		žita za zрно cereals for grain		industrijsko bilje industrial plants		krompir potatoes		krmno bilje fodder plants	
	br. gazd.	površina ha	br. gazd.	površina ha	br. gazd.	površina ha	br. gazd.	površina ha	br. gazd.	površina ha
	No. of holdings	area ha	No. of holdings	area ha	No. of holdings	area ha	No. of holdings	area ha	No. of holdings	area ha
<b>Rožaje</b>	<b>141</b>	<b>97.8</b>	<b>48</b>	<b>46.9</b>	<b>-</b>	<b>-</b>	<b>34</b>	<b>8.7</b>	<b>51</b>	<b>35.7</b>
Bez zemljišta/No land	-	-	-	-	-	-	-	-	-	-
< 0,10 ha	z	z	-	-	-	-	z	z	-	-
0,10-<0,50 ha	7	0.7	-	-	-	-	4	0.3	z	z
0,50-<1,00 ha	7	1.7	z	z	-	-	z	z	z	z
1,00-<2,00 ha	21	6.9	6	1.7	-	-	z	z	10	4.6
2,00-<3,00 ha	24	6.2	z	z	-	-	5	0.9	12	3.1
3,00- <4,00 ha	17	10.5	8	3.9	-	-	z	z	6	5.6
4,00-<5,00 ha	13	3.8	z	z	-	-	5	0.7	z	z
5,00-<6,00 ha	7	7.3	4	5.5	-	-	z	z	z	z
6,00-<8,00 ha	10	7.1	z	z	-	-	5	1.7	4	2.3
8,00-<10,00 ha	9	5.7	6	4	-	-	z	z	z	z
10,00-<15,00 ha	9	15	6	10	-	-	-	-	4	5
15,00-<20,00 ha	z	z	z	z	-	-	-	-	z	z
20,00-<30,00 ha	z	z	z	z	-	-	-	-	-	-
30,00-<50,00 ha	4	4.9	z	z	-	-	z	z	z	z
50,00-<100,00 ha	z	z	z	z	-	-	-	-	-	-
100 ha i vise	7	8.6	z	z	-	-	z	z	z	z
<b>Tivat</b>	<b>20</b>	<b>2.1</b>	<b>z</b>	<b>z</b>	<b>-</b>	<b>-</b>	<b>7</b>	<b>0.6</b>	<b>z</b>	<b>z</b>
Bez zemljišta/No land	-	-	-	-	-	-	-	-	-	-
< 0,10 ha	z	z	-	-	-	-	-	-	-	-
0,10-<0,50 ha	14	1.4	z	z	-	-	7	0.6	-	-
0,50-<1,00 ha	z	z	-	-	-	-	-	-	z	z
1,00-<2,00 ha	z	z	-	-	-	-	-	-	-	-
2,00-<3,00 ha	-	-	-	-	-	-	-	-	-	-
3,00- <4,00 ha	-	-	-	-	-	-	-	-	-	-
4,00-<5,00 ha	-	-	-	-	-	-	-	-	-	-
5,00-<6,00 ha	-	-	-	-	-	-	-	-	-	-
6,00-<8,00 ha	z	z	-	-	-	-	-	-	-	-
8,00-<10,00 ha	-	-	-	-	-	-	-	-	-	-
10,00-<15,00 ha	-	-	-	-	-	-	-	-	-	-
15,00-<20,00 ha	-	-	-	-	-	-	-	-	-	-
20,00-<30,00 ha	-	-	-	-	-	-	-	-	-	-
30,00-<50,00 ha	-	-	-	-	-	-	-	-	-	-
50,00-<100,00 ha	-	-	-	-	-	-	-	-	-	-
100 ha i vise	-	-	-	-	-	-	-	-	-	-

## Porodična poljoprivredna gazdinstva prema površini korištenog obradivog zemljišta po opštinama

## Family agricultural holding according to the use of arable land by municipalities

Tabela 3

Dio 2

	povrće vegetables		cvijeće flowers		sjeme i rasadi seeds and seedlings		ostalo bilje other plants		ugari fallow land	
	br. gazd.	površina ha	br. gazd.	površina ha	br. gazd.	površina ha	br. gazd.	površina ha	br. gazd.	površina ha
	No. of holdings	area ha	No. of holdings	area ha	No. of holdings	area ha	No. of holdings	area ha	No. of holdings	area ha
<b>Rožaje</b>	<b>40</b>	<b>6</b>	-	-	-	-	<b>z</b>	<b>z</b>	-	-
Bez zemljišta/No land	-	-	-	-	-	-	-	-	-	-
< 0,10 ha	-	-	-	-	-	-	-	-	-	-
0,10-<0,50 ha	z	z	-	-	-	-	-	-	-	-
0,50-<1,00 ha	z	z	-	-	-	-	-	-	-	-
1,00-<2,00 ha	4	0.4	-	-	-	-	-	-	-	-
2,00-<3,00 ha	7	1.4	-	-	-	-	-	-	-	-
3,00- <4,00 ha	5	0.5	-	-	-	-	-	-	-	-
4,00-<5,00 ha	6	0.4	-	-	-	-	-	-	-	-
5,00-<6,00 ha	z	z	-	-	-	-	-	-	-	-
6,00-<8,00 ha	4	0.5	-	-	-	-	-	-	-	-
8,00-<10,00 ha	z	z	-	-	-	-	-	-	-	-
10,00-<15,00 ha	z	z	-	-	-	-	-	-	-	-
15,00-<20,00 ha	-	-	-	-	-	-	-	-	-	-
20,00-<30,00 ha	-	-	-	-	-	-	z	z	-	-
30,00-<50,00 ha	z	z	-	-	-	-	-	-	-	-
50,00-<100,00 ha	-	-	-	-	-	-	-	-	-	-
100 ha i vise	z	z	-	-	-	-	-	-	-	-
<b>Tivat</b>	<b>9</b>	<b>0.5</b>	<b>z</b>	<b>z</b>	-	-	<b>5</b>	<b>0.7</b>	-	-
Bez zemljišta/No land	-	-	-	-	-	-	-	-	-	-
< 0,10 ha	z	z	z	z	-	-	-	-	-	-
0,10-<0,50 ha	7	0.4	z	z	-	-	z	z	-	-
0,50-<1,00 ha	-	-	-	-	-	-	-	-	-	-
1,00-<2,00 ha	-	-	-	-	-	-	z	z	-	-
2,00-<3,00 ha	-	-	-	-	-	-	-	-	-	-
3,00- <4,00 ha	-	-	-	-	-	-	-	-	-	-
4,00-<5,00 ha	-	-	-	-	-	-	-	-	-	-
5,00-<6,00 ha	-	-	-	-	-	-	-	-	-	-
6,00-<8,00 ha	-	-	-	-	-	-	z	z	-	-
8,00-<10,00 ha	-	-	-	-	-	-	-	-	-	-
10,00-<15,00 ha	-	-	-	-	-	-	-	-	-	-
15,00-<20,00 ha	-	-	-	-	-	-	-	-	-	-
20,00-<30,00 ha	-	-	-	-	-	-	-	-	-	-
30,00-<50,00 ha	-	-	-	-	-	-	-	-	-	-
50,00-<100,00 ha	-	-	-	-	-	-	-	-	-	-
100 ha i vise	-	-	-	-	-	-	-	-	-	-

## Porodična poljoprivredna gazdinstva prema površini koršćenog obradivog zemljišta po opštinama

## Family agricultural holding according to the use of arable land by municipalities

Tabela 3

Dio 1

	oranice arable land		žita za zрно cereals for grain		industrijsko bilje industrial plants		krompir potatoes		krmno bilje fodder plants	
	br. gazd.	površina ha	br. gazd.	površina ha	br. gazd.	površina ha	br. gazd.	površina ha	br. gazd.	površina ha
	No. of holdings	area ha	No. of holdings	area ha	No. of holdings	area ha	No. of holdings	area ha	No. of holdings	area ha
<b>Ulcinj</b>	<b>727</b>	<b>361.8</b>	<b>203</b>	<b>57.8</b>	<b>z</b>	<b>z</b>	<b>93</b>	<b>11.9</b>	<b>362</b>	<b>161</b>
Bez zemljišta/No land	-	-	-	-	-	-	-	-	-	-
< 0,10 ha	7	0.6	z	z	-	-	4	0.2	-	-
0,10-<0,50 ha	157	21.3	21	2.6	z	z	34	3.4	46	5.2
0,50-<1,00 ha	185	38.1	43	6.3	-	-	22	1.8	80	13.8
1,00-<2,00 ha	175	71.9	48	8.4	z	z	12	1.2	100	32
2,00-<3,00 ha	68	44.8	25	5.5	-	-	5	0.7	45	19.2
3,00- <4,00 ha	48	39.6	19	7.3	-	-	7	0.9	30	16.6
4,00-<5,00 ha	26	28.4	17	4.9	z	z	z	z	20	12.7
5,00-<6,00 ha	20	37.7	11	9.9	-	-	z	z	14	15.7
6,00-<8,00 ha	21	39.3	11	6.8	-	-	6	3.3	12	19.5
8,00-<10,00 ha	9	15	5	3	-	-	-	-	6	8.5
10,00-<15,00 ha	4	8.1	z	z	-	-	-	-	z	z
15,00-<20,00 ha	z	z	-	-	-	-	-	-	z	z
20,00-<30,00 ha	z	z	-	-	-	-	-	-	z	z
30,00-<50,00 ha	-	-	-	-	-	-	-	-	-	-
50,00-<100,00 ha	z	z	-	-	-	-	-	-	z	z
100 ha i vise	z	z	-	-	-	-	-	-	z	z
<b>Herceg Novi</b>	<b>101</b>	<b>40.2</b>	<b>z</b>	<b>z</b>	<b>-</b>	<b>-</b>	<b>87</b>	<b>24.4</b>	<b>5</b>	<b>0.6</b>
Bez zemljišta/No land	-	-	-	-	-	-	-	-	-	-
< 0,10 ha	11	0.5	-	-	-	-	7	0.3	z	z
0,10-<0,50 ha	38	6.2	z	z	-	-	34	4.4	z	z
0,50-<1,00 ha	19	4	-	-	-	-	17	2.8	z	z
1,00-<2,00 ha	17	6.7	-	-	-	-	17	4.8	-	-
2,00-<3,00 ha	8	6	z	z	-	-	5	1.8	z	z
3,00- <4,00 ha	z	z	-	-	-	-	z	z	-	-
4,00-<5,00 ha	z	z	-	-	-	-	z	z	-	-
5,00-<6,00 ha	z	z	-	-	-	-	-	-	-	-
6,00-<8,00 ha	-	-	-	-	-	-	-	-	-	-
8,00-<10,00 ha	-	-	-	-	-	-	-	-	-	-
10,00-<15,00 ha	z	z	-	-	-	-	z	z	-	-
15,00-<20,00 ha	-	-	-	-	-	-	-	-	-	-
20,00-<30,00 ha	z	z	-	-	-	-	z	z	-	-
30,00-<50,00 ha	-	-	-	-	-	-	-	-	-	-
50,00-<100,00 ha	-	-	-	-	-	-	-	-	-	-
100 ha i vise	-	-	-	-	-	-	-	-	-	-



## Porodična poljoprivredna gazdinstva prema površini korištenog obradivog zemljišta po opštinama

## Family agricultural holding according to the use of arable land by municipalities

Tabela 3

Dio 2

	povrće vegetables		cvijeće flowers		sjeme i rasadi seeds and seedlings		ostalo bilje other plants		ugari fallow land	
	br. gazd.	površina ha	br. gazd.	površina ha	br. gazd.	površina ha	br. gazd.	površina ha	br. gazd.	površina ha
	No. of holdings	area ha	No. of holdings	area ha	No. of holdings	area ha	No. of holdings	area ha	No. of holdings	area ha
<b>Ulcinj</b>	<b>475</b>	<b>130.7</b>	<b>z</b>	<b>z</b>	<b>-</b>	<b>-</b>	<b>z</b>	<b>z</b>	<b>-</b>	<b>-</b>
Bez zemljišta/No land	-	-	-	-	-	-	-	-	-	-
< 0,10 ha	6	0.4	-	-	-	-	-	-	-	-
0,10-<0,50 ha	96	9.9	z	z	-	-	z	z	-	-
0,50-<1,00 ha	100	16	-	-	-	-	z	z	-	-
1,00-<2,00 ha	118	30.2	-	-	-	-	-	-	-	-
2,00-<3,00 ha	52	19.4	-	-	-	-	-	-	-	-
3,00- <4,00 ha	33	14.8	-	-	-	-	-	-	-	-
4,00-<5,00 ha	21	10.5	-	-	-	-	-	-	-	-
5,00-<6,00 ha	18	11.9	-	-	-	-	-	-	-	-
6,00-<8,00 ha	17	9.6	-	-	-	-	-	-	-	-
8,00-<10,00 ha	8	3.4	-	-	-	-	-	-	-	-
10,00-<15,00 ha	z	z	-	-	-	-	-	-	-	-
15,00-<20,00 ha	z	z	-	-	-	-	-	-	-	-
20,00-<30,00 ha	z	z	-	-	-	-	-	-	-	-
30,00-<50,00 ha	-	-	-	-	-	-	-	-	-	-
50,00-<100,00 ha	z	z	-	-	-	-	-	-	-	-
100 ha i vise	-	-	-	-	-	-	-	-	-	-
<b>Herceg Novi</b>	<b>56</b>	<b>12</b>	<b>5</b>	<b>0.2</b>	<b>-</b>	<b>-</b>	<b>15</b>	<b>0.8</b>	<b>z</b>	<b>z</b>
Bez zemljišta/No land	-	-	-	-	-	-	-	-	-	-
< 0,10 ha	4	0.1	z	z	-	-	z	z	-	-
0,10-<0,50 ha	14	1	z	z	-	-	8	0.3	-	-
0,50-<1,00 ha	14	1.1	z	z	-	-	z	z	-	-
1,00-<2,00 ha	14	1.8	-	-	-	-	z	z	-	-
2,00-<3,00 ha	5	3.2	-	-	-	-	z	z	-	-
3,00- <4,00 ha	z	z	-	-	-	-	-	-	-	-
4,00-<5,00 ha	z	z	-	-	-	-	-	-	-	-
5,00-<6,00 ha	z	z	-	-	-	-	-	-	-	-
6,00-<8,00 ha	-	-	-	-	-	-	-	-	-	-
8,00-<10,00 ha	-	-	-	-	-	-	-	-	-	-
10,00-<15,00 ha	-	-	-	-	-	-	-	-	-	-
15,00-<20,00 ha	-	-	-	-	-	-	-	-	-	-
20,00-<30,00 ha	-	-	-	-	-	-	-	-	z	z
30,00-<50,00 ha	-	-	-	-	-	-	-	-	-	-
50,00-<100,00 ha	-	-	-	-	-	-	-	-	-	-
100 ha i vise	-	-	-	-	-	-	-	-	-	-

## Porodična poljoprivredna gazdinstva prema površini koršćenog obradivog zemljišta po opštinama

## Family agricultural holding according to the use of arable land by municipalities

Tabela 3

Dio 1

	oranice arable land		žita za zрно cereals for grain		industrijsko bilje industrial plants		krompir potatoes		krmno bilje fodder plants	
	br. gazd.	površina ha	br. gazd.	površina ha	br. gazd.	površina ha	br. gazd.	površina ha	br. gazd.	površina ha
	No. of holdings	area ha	No. of holdings	area ha	No. of holdings	area ha	No. of holdings	area ha	No. of holdings	area ha
<b>Cetinje</b>	<b>222</b>	<b>33.4</b>	<b>32</b>	<b>5.3</b>	<b>-</b>	<b>-</b>	<b>204</b>	<b>22.3</b>	<b>7</b>	<b>0.9</b>
Bez zemljišta/No land	-	-	-	-	-	-	-	-	-	-
< 0,10 ha	z	z	-	-	-	-	z	z	-	-
0,10-<0,50 ha	77	5.9	11	0.8	-	-	66	3.9	z	z
0,50-<1,00 ha	61	6.1	z	z	-	-	57	5	z	z
1,00-<2,00 ha	49	9.5	9	0.8	-	-	47	6.6	z	z
2,00-<3,00 ha	20	6.9	4	1.6	-	-	19	3.6	z	z
3,00- <4,00 ha	5	1.6	z	z	-	-	5	0.9	-	-
4,00-<5,00 ha	4	1	z	z	-	-	4	0.9	-	-
5,00-<6,00 ha	z	z	z	z	-	-	z	z	-	-
6,00-<8,00 ha	-	-	-	-	-	-	-	-	-	-
8,00-<10,00 ha	z	z	z	z	-	-	z	z	-	-
10,00-<15,00 ha	-	-	-	-	-	-	-	-	-	-
15,00-<20,00 ha	-	-	-	-	-	-	-	-	-	-
20,00-<30,00 ha	z	z	-	-	-	-	z	z	-	-
30,00-<50,00 ha	z	z	z	z	-	-	z	z	-	-
50,00-<100,00 ha	-	-	-	-	-	-	-	-	-	-
100 ha i vise	-	-	-	-	-	-	-	-	-	-
<b>Šavnik</b>	<b>17</b>	<b>8</b>	<b>13</b>	<b>5.6</b>	<b>-</b>	<b>-</b>	<b>z</b>	<b>z</b>	<b>z</b>	<b>z</b>
Bez zemljišta/No land	-	-	-	-	-	-	-	-	-	-
< 0,10 ha	-	-	-	-	-	-	-	-	-	-
0,10-<0,50 ha	-	-	-	-	-	-	-	-	-	-
0,50-<1,00 ha	-	-	-	-	-	-	-	-	-	-
1,00-<2,00 ha	z	z	z	z	-	-	-	-	-	-
2,00-<3,00 ha	z	z	z	z	-	-	-	-	-	-
3,00- <4,00 ha	z	z	z	z	-	-	z	z	-	-
4,00-<5,00 ha	z	z	z	z	-	-	-	-	-	-
5,00-<6,00 ha	z	z	-	-	-	-	z	z	-	-
6,00-<8,00 ha	z	z	z	z	-	-	-	-	-	-
8,00-<10,00 ha	z	z	z	z	-	-	-	-	-	-
10,00-<15,00 ha	z	z	z	z	-	-	-	-	-	-
15,00-<20,00 ha	-	-	-	-	-	-	-	-	-	-
20,00-<30,00 ha	z	z	z	z	-	-	-	-	z	z
30,00-<50,00 ha	-	-	-	-	-	-	-	-	-	-
50,00-<100,00 ha	-	-	-	-	-	-	-	-	-	-
100 ha i vise	z	z	z	z	-	-	-	-	-	-

## Porodična poljoprivredna gazdinstva prema površini korištenog obradivog zemljišta po opštinama

## Family agricultural holding according to the use of arable land by municipalities

Tabela 3

Dio 2

	povrće vegetables		cvijeće flowers		sjeme i rasadi seeds and seedlings		ostalo bilje other plants		ugari fallow land	
	br. gazd.	površina ha	br. gazd.	površina ha	br. gazd.	površina ha	br. gazd.	površina ha	br. gazd.	površina ha
	No. of holdings	area ha	No. of holdings	area ha	No. of holdings	area ha	No. of holdings	area ha	No. of holdings	area ha
<b>Cetinje</b>	<b>56</b>	<b>4.7</b>	-	-	-	-	<b>z</b>	<b>z</b>	-	-
Bez zemljišta/No land	-	-	-	-	-	-	-	-	-	-
< 0,10 ha	-	-	-	-	-	-	-	-	-	-
0,10-<0,50 ha	17	0.9	-	-	-	-	z	z	-	-
0,50-<1,00 ha	19	0.8	-	-	-	-	-	-	-	-
1,00-<2,00 ha	11	2.1	-	-	-	-	-	-	-	-
2,00-<3,00 ha	6	0.8	-	-	-	-	z	z	-	-
3,00- <4,00 ha	z	z	-	-	-	-	-	-	-	-
4,00-<5,00 ha	z	z	-	-	-	-	-	-	-	-
5,00-<6,00 ha	-	-	-	-	-	-	-	-	-	-
6,00-<8,00 ha	-	-	-	-	-	-	-	-	-	-
8,00-<10,00 ha	-	-	-	-	-	-	-	-	-	-
10,00-<15,00 ha	-	-	-	-	-	-	-	-	-	-
15,00-<20,00 ha	-	-	-	-	-	-	-	-	-	-
20,00-<30,00 ha	-	-	-	-	-	-	-	-	-	-
30,00-<50,00 ha	z	z	-	-	-	-	-	-	-	-
50,00-<100,00 ha	-	-	-	-	-	-	-	-	-	-
100 ha i vise	-	-	-	-	-	-	-	-	-	-
<b>Šavnik</b>	<b>z</b>	<b>z</b>	-	-	-	-	-	-	-	-
Bez zemljišta/No land	-	-	-	-	-	-	-	-	-	-
< 0,10 ha	-	-	-	-	-	-	-	-	-	-
0,10-<0,50 ha	-	-	-	-	-	-	-	-	-	-
0,50-<1,00 ha	-	-	-	-	-	-	-	-	-	-
1,00-<2,00 ha	-	-	-	-	-	-	-	-	-	-
2,00-<3,00 ha	-	-	-	-	-	-	-	-	-	-
3,00- <4,00 ha	z	z	-	-	-	-	-	-	-	-
4,00-<5,00 ha	-	-	-	-	-	-	-	-	-	-
5,00-<6,00 ha	-	-	-	-	-	-	-	-	-	-
6,00-<8,00 ha	-	-	-	-	-	-	-	-	-	-
8,00-<10,00 ha	-	-	-	-	-	-	-	-	-	-
10,00-<15,00 ha	-	-	-	-	-	-	-	-	-	-
15,00-<20,00 ha	-	-	-	-	-	-	-	-	-	-
20,00-<30,00 ha	-	-	-	-	-	-	-	-	-	-
30,00-<50,00 ha	-	-	-	-	-	-	-	-	-	-
50,00-<100,00 ha	-	-	-	-	-	-	-	-	-	-
100 ha i vise	-	-	-	-	-	-	-	-	-	-



## Porodična poljoprivredna gazdinstva prema površini okućnica i/ili bašta po opštinama

## Family agricultural holding according to the area of of kitchen gardens and/or gardens by municipalities

Tabela 4

	Okućnice i/ili bašte Kitchen gardens and or gardens		Povrće Vegetables		Krompir Potatoes		Voće Fruit			Vinova loza Vines		
	br. gazd. No. of holdings	površina ha area ha	br. gazd. No. of holdings	površina ha area ha	br. gazd. No. of holdings	površina ha area ha	br. gazd. No. of holdings	br. stabala No. of trees	površina ha area ha	br. gazd. No. of holdings	br. čokota No. of grape vines	površina ha area ha
<b>Crna Gora</b>	<b>37010</b>	<b>2412.8</b>	<b>29733</b>	<b>680.1</b>	<b>25851</b>	<b>806.6</b>	<b>13315</b>	<b>515510</b>	<b>755.9</b>	<b>6268</b>	<b>673963</b>	<b>170.2</b>
Bez zemljišta/No land	-	-	-	-	-	-	-	-	-	-	-	-
< 0,10 ha	2231	65.4	1781	23.3	1516	24.4	877	14809	12.2	524	10000	5.5
0,10-<0,50 ha	11492	708.8	8752	181.1	7278	195.4	5116	174988	243.1	3146	361710	89.3
0,50-<1,00 ha	6366	436.1	5183	125.7	4355	130.8	2395	87849	144.3	1179	141504	35.4
1,00-<2,00 ha	6758	453.8	5536	139.7	4802	153.4	2146	100390	140	797	87182	20.7
2,00-<3,00 ha	3159	218.6	2628	65.5	2357	81.2	876	40467	64.1	241	32457	7.9
3,00- <4,00 ha	1758	129.4	1483	36	1323	48.7	493	24367	41.5	101	13981	3.2
4,00-<5,00 ha	1027	75.6	876	21.4	792	29.4	298	14566	23.3	49	6053	1.5
5,00-<6,00 ha	818	56.1	692	15.3	652	25.7	202	10639	14.2	34	3422	0.8
6,00-<8,00 ha	853	73.2	730	19.6	654	25.9	278	14936	25.9	47	6940	1.8
8,00-<10,00 ha	454	34.8	393	10.2	378	14.4	127	5916	9.8	14	1499	0.3
10,00-<15,00 ha	635	43.1	517	12.4	543	19.9	158	5890	10	37	4288	0.7
15,00-<20,00 ha	275	21.2	216	5.5	227	9.6	73	3245	5.4	24	3242	0.7
20,00-<30,00 ha	249	21.2	194	4.7	205	10.6	70	3836	5.4	19	2083	0.4
30,00-<50,00 ha	238	15.5	185	4.6	204	6.8	69	3971	3.5	30	3676	0.6
50,00-<100,00 ha	341	28.7	271	8.1	259	13.1	63	3612	6.7	25	3096	0.7
100 ha i vise	356	31.5	296	7.3	306	17.2	77	6029	6.4	20	2894	0.6
<b>Andrijevica</b>	<b>1190</b>	<b>82.1</b>	<b>377</b>	<b>7.2</b>	<b>1041</b>	<b>44.8</b>	<b>512</b>	<b>13453</b>	<b>30</b>	<b>z</b>	<b>z</b>	<b>z</b>
Bez zemljišta/No land	-	-	-	-	-	-	-	-	-	-	-	-
< 0,10 ha	4	0.1	z	z	z	z	z	z	z	-	-	-
0,10-<0,50 ha	291	18.8	106	2.1	252	10.2	141	2517	6.5	z	z	z
0,50-<1,00 ha	259	19.4	107	1.7	234	9.7	130	3210	8.1	-	-	-
1,00-<2,00 ha	286	20.3	74	1.2	261	11.5	128	3835	7.6	-	-	-
2,00-<3,00 ha	76	6	12	0.3	67	3.3	30	758	2.5	-	-	-
3,00- <4,00 ha	47	4.5	13	0.2	37	1.9	17	630	2.4	-	-	-
4,00-<5,00 ha	12	1	5	0.1	9	0.4	5	235	0.5	-	-	-
5,00-<6,00 ha	27	1.1	9	0.2	19	0.7	5	157	0.2	-	-	-
6,00-<8,00 ha	27	1.3	15	0.6	16	0.5	7	305	0.2	-	-	-
8,00-<10,00 ha	18	0.8	8	0.2	13	0.5	7	143	0.1	-	-	-
10,00-<15,00 ha	43	2.3	7	0.2	40	1.6	11	310	0.5	-	-	-
15,00-<20,00 ha	18	1	5	0.1	16	0.7	4	134	0.2	-	-	-
20,00-<30,00 ha	27	2.1	7	0.1	24	1.6	8	341	0.4	-	-	-
30,00-<50,00 ha	24	1.5	4	0.1	23	1	10	308	0.5	-	-	-
50,00-<100,00 ha	22	1.1	z	z	20	0.8	5	510	0.2	-	-	-
100 ha i vise	9	0.5	z	z	8	0.5	z	z	z	-	-	-

## Porodična poljoprivredna gazdinstva prema površini okućnica i/ili bašta po opštinama

## Family agricultural holding according to the area of of kitchen gardens and/or gardens by municipalities

Tabela 4

	Okućnice i/ili bašte Kitchen gardens and or gardens		Povrće Vegetables		Krompir Potatoes		Voće Fruit			Vinova loza Vines		
	br. gazd.	površina ha	br. gazd.	površina ha	br. gazd.	površina ha	br. gazd.	br. stabala	površina ha	br. gazd.	br. čokota	površina ha
	No. of holdings	area ha	No. of holdings	area ha	No. of holdings	area ha	No. of holdings	No. of trees	area ha	No. of holdings	No. of grape vines	area ha
<b>Bar</b>	<b>1463</b>	<b>130.8</b>	<b>1001</b>	<b>27.1</b>	<b>572</b>	<b>12</b>	<b>1029</b>	<b>49874</b>	<b>80.9</b>	<b>686</b>	<b>51088</b>	<b>10.8</b>
Bez zemljišta/No land	-	-	-	-	-	-	-	-	-	-	-	-
< 0,10 ha	117	3.7	59	1	33	0.4	81	1811	2	28	100	0.3
0,10-<0,50 ha	775	73.1	543	13.9	314	6.8	542	29560	46.3	332	31556	6.1
0,50-<1,00 ha	284	25.9	199	5.8	126	2.4	207	8039	15.4	163	13944	2.4
1,00-<2,00 ha	201	17.6	138	4.2	66	1.3	140	7323	10.8	115	4103	1.4
2,00-<3,00 ha	47	5.4	30	1.2	15	0.2	32	1804	3.8	24	392	0.3
3,00- <4,00 ha	11	1.5	9	0.2	z	z	9	421	1.2	7	137	0.1
4,00-<5,00 ha	6	0.6	4	0.1	z	z	4	166	0.4	5	494	0.2
5,00-<6,00 ha	7	0.8	6	0.3	4	0.5	z	z	z	z	z	z
6,00-<8,00 ha	z	z	z	z	z	z	z	z	z	-	-	-
8,00-<10,00 ha	z	z	z	z	-	-	z	z	z	z	z	z
10,00-<15,00 ha	4	0.5	4	0.1	4	0.2	4	164	0.1	4	60	-
15,00-<20,00 ha	-	-	-	-	-	-	-	-	-	-	-	-
20,00-<30,00 ha	z	z	z	z	z	z	z	z	z	-	-	-
30,00-<50,00 ha	z	z	z	z	z	z	-	-	-	-	-	-
50,00-<100,00 ha	4	0.6	z	z	z	z	z	z	z	z	z	z
100 ha i vise	z	z	z	z	z	z	-	-	-	z	z	z
<b>Berane</b>	<b>3691</b>	<b>228.3</b>	<b>3312</b>	<b>71.2</b>	<b>2824</b>	<b>79.2</b>	<b>676</b>	<b>26588</b>	<b>77.9</b>	<b>9</b>	<b>85</b>	<b>-</b>
Bez zemljišta/No land	-	-	-	-	-	-	-	-	-	-	-	-
< 0,10 ha	122	3.5	104	1.5	88	1.7	19	213	0.3	-	-	-
0,10-<0,50 ha	1050	45.4	935	15	808	16.2	157	4589	14.2	z	z	z
0,50-<1,00 ha	770	47.5	689	13.8	570	14.2	163	5952	19.5	z	z	z
1,00-<2,00 ha	828	55.5	738	17.2	611	17.1	162	6709	21.1	z	z	z
2,00-<3,00 ha	365	27.9	338	8.8	293	10	67	3363	9.1	z	z	z
3,00- <4,00 ha	154	14.1	143	3.9	121	4.6	36	1940	5.6	z	z	z
4,00-<5,00 ha	86	5.9	79	2.3	67	1.9	19	609	1.6	z	z	z
5,00-<6,00 ha	63	4.4	57	1.2	50	2.4	14	391	0.8	z	z	z
6,00-<8,00 ha	51	4.9	46	1.7	39	1.7	11	928	1.5	-	-	-
8,00-<10,00 ha	24	3.1	23	0.8	21	0.9	4	756	1.4	-	-	-
10,00-<15,00 ha	25	2.1	23	0.6	23	1.4	z	z	z	-	-	-
15,00-<20,00 ha	12	1.1	10	0.7	8	0.4	z	z	z	-	-	-
20,00-<30,00 ha	9	0.9	9	0.3	9	0.5	z	z	z	-	-	-
30,00-<50,00 ha	25	2	23	0.6	24	0.8	4	235	0.6	-	-	-
50,00-<100,00 ha	49	5.2	43	1	44	3.1	6	270	1.1	z	z	z
100 ha i vise	58	4.7	52	1.6	48	2.3	8	426	0.7	-	-	-

## Porodična poljoprivredna gazdinstva prema površini okućnica i/ili bašta po opštinama

## Family agricultural holding according to the area of of kitchen gardens and/or gardens by municipalities

Tabela 4

	Okućnice i/ili bašte Kitchen gardens and or gardens		Povrće Vegetables		Krompir Potatoes		Voće Fruit			Vinova loza Vines		
	br. gazd. No. of holdings	površina ha area ha	br. gazd. No. of holdings	površina ha area ha	br. gazd. No. of holdings	površina ha area ha	br. gazd. No. of holdings	br. stabala No. of trees	površina ha area ha	br. gazd. No. of holdings	br. čokota No. of grape vines	površina ha area ha
<b>Bijelo Polje</b>	<b>5592</b>	<b>367.1</b>	<b>5377</b>	<b>142.3</b>	<b>4501</b>	<b>118.9</b>	<b>1423</b>	<b>53444</b>	<b>105.6</b>	<b>163</b>	<b>717</b>	<b>0.3</b>
Bez zemljišta/No land	-	-	-	-	-	-	-	-	-	-	-	-
< 0,10 ha	120	3.1	116	2	81	0.8	22	233	0.3	-	-	-
0,10-<0,50 ha	1195	47.9	1163	25.3	933	15.5	236	4447	7.1	52	150	0.1
0,50-<1,00 ha	1066	54	1032	25.1	849	16.5	237	10574	12.3	33	140	0.1
1,00-<2,00 ha	1248	82.8	1206	32.5	997	25.2	319	12898	25.1	44	199	0.1
2,00-<3,00 ha	638	45.1	604	16.7	525	14.9	169	6018	13.5	14	62	-
3,00- <4,00 ha	367	30.4	350	10.1	299	9.8	102	4419	10.4	5	20	-
4,00-<5,00 ha	234	19.5	218	6.4	190	8.2	68	2612	4.9	z	z	z
5,00-<6,00 ha	148	13.8	141	4.7	127	5	40	2091	4.1	4	33	-
6,00-<8,00 ha	184	25.6	174	7.2	157	7.5	80	4079	10.9	z	z	z
8,00-<10,00 ha	90	8.7	88	2.7	83	3.3	36	1221	2.7	z	z	z
10,00-<15,00 ha	117	12.4	111	3.4	102	4.3	43	1338	4.6	z	z	z
15,00-<20,00 ha	49	6.2	46	1.5	45	1.5	29	1108	3.1	z	z	z
20,00-<30,00 ha	26	4.5	25	0.9	23	1	15	918	2.6	-	-	-
30,00-<50,00 ha	17	1.1	17	0.6	16	0.4	5	282	0.2	z	z	z
50,00-<100,00 ha	37	5	34	1.4	25	1.4	8	690	2.2	-	-	-
100 ha i vise	56	6.9	52	2	49	3.4	14	516	1.5	z	z	z
<b>Budva</b>	<b>97</b>	<b>6.5</b>	<b>53</b>	<b>1.6</b>	<b>29</b>	<b>0.8</b>	<b>59</b>	<b>1614</b>	<b>3.2</b>	<b>29</b>	<b>2160</b>	<b>0.9</b>
Bez zemljišta/No land	-	-	-	-	-	-	-	-	-	-	-	-
< 0,10 ha	17	0.4	11	0.2	z	z	8	115	0.2	-	-	-
0,10-<0,50 ha	56	4.7	29	1.1	19	0.6	33	1055	2.3	23	1905	0.8
0,50-<1,00 ha	12	0.5	7	0.2	z	z	9	207	0.3	z	z	z
1,00-<2,00 ha	z	z	z	z	z	z	z	z	z	-	-	-
2,00-<3,00 ha	4	0.4	z	z	z	z	z	z	z	z	z	z
3,00- <4,00 ha	z	z	z	z	z	z	z	z	z	z	z	z
4,00-<5,00 ha	z	z	z	z	z	z	z	z	z	-	-	-
5,00-<6,00 ha	-	-	-	-	-	-	-	-	-	-	-	-
6,00-<8,00 ha	z	z	z	z	z	z	z	z	z	-	-	-
8,00-<10,00 ha	-	-	-	-	-	-	-	-	-	-	-	-
10,00-<15,00 ha	-	-	-	-	-	-	-	-	-	-	-	-
15,00-<20,00 ha	-	-	-	-	-	-	-	-	-	-	-	-
20,00-<30,00 ha	-	-	-	-	-	-	-	-	-	-	-	-
30,00-<50,00 ha	-	-	-	-	-	-	-	-	-	-	-	-
50,00-<100,00 ha	-	-	-	-	-	-	-	-	-	-	-	-
100 ha i vise	-	-	-	-	-	-	-	-	-	-	-	-

## Porodična poljoprivredna gazdinstva prema površini okućnica i/ili bašta po opštinama

## Family agricultural holding according to the area of of kitchen gardens and/or gardens by municipalities

Tabela 4

	Okućnice i/ili bašte Kitchen gardens and or gardens		Povrće Vegetables		Krompir Potatoes		Voće Fruit			Vinova loza Vines		
	br. gazd.	površina ha	br. gazd.	površina ha	br. gazd.	površina ha	br. gazd.	br. stabala	površina ha	br. gazd.	br. čokota	površina ha
	No. of holdings	area ha	No. of holdings	area ha	No. of holdings	area ha	No. of holdings	No. of trees	area ha	No. of holdings	No. of grape vines	area ha
<b>Danilovgrad</b>	<b>2048</b>	<b>120.8</b>	<b>1536</b>	<b>30.1</b>	<b>1209</b>	<b>28</b>	<b>1174</b>	<b>43404</b>	<b>46.2</b>	<b>961</b>	<b>72077</b>	<b>16.5</b>
Bez zemljišta/No land	-	-	-	-	-	-	-	-	-	-	-	-
< 0,10 ha	76	2.1	58	0.8	45	0.7	41	823	0.4	37	100	0.3
0,10-<0,50 ha	943	50.1	703	12.5	549	10.7	571	17403	20.4	458	28535	6.6
0,50-<1,00 ha	484	29.5	365	6.9	287	7	269	9857	10.8	231	20848	4.8
1,00-<2,00 ha	319	23.9	243	6	201	5.8	194	9792	9.5	136	11235	2.6
2,00-<3,00 ha	98	6.2	71	1.6	53	1.4	44	2295	2.4	41	4181	0.8
3,00- <4,00 ha	44	3.1	34	1.1	27	1.2	17	1656	0.5	18	1150	0.3
4,00-<5,00 ha	18	1.6	14	0.3	9	0.3	8	375	0.9	10	673	0.2
5,00-<6,00 ha	11	0.9	9	0.2	7	0.1	5	271	0.2	6	1680	0.3
6,00-<8,00 ha	15	0.8	10	0.2	8	0.2	6	257	0.1	7	710	0.2
8,00-<10,00 ha	6	0.2	z	z	4	0.1	5	96	0.1	z	z	z
10,00-<15,00 ha	z	z	z	z	z	z	z	z	z	z	z	z
15,00-<20,00 ha	5	0.3	4	0.1	z	z	z	z	z	z	z	z
20,00-<30,00 ha	6	0.4	5	0.1	4	-	z	z	z	z	z	z
30,00-<50,00 ha	5	0.3	4	0.1	z	z	z	z	z	z	z	z
50,00-<100,00 ha	4	0.1	z	z	z	z	-	-	-	z	z	z
100 ha i vise	11	0.7	9	0.2	6	0.3	5	117	0.1	5	1240	0.2
<b>Žabljak</b>	<b>221</b>	<b>6.6</b>	<b>165</b>	<b>2.7</b>	<b>188</b>	<b>3.9</b>	<b>z</b>	<b>z</b>	<b>z</b>	<b>-</b>	<b>-</b>	<b>-</b>
Bez zemljišta/No land	-	-	-	-	-	-	-	-	-	-	-	-
< 0,10 ha	z	z	z	z	z	z	-	-	-	-	-	-
0,10-<0,50 ha	10	0.3	9	0.2	8	0.1	-	-	-	-	-	-
0,50-<1,00 ha	10	0.9	7	0.6	9	0.3	-	-	-	-	-	-
1,00-<2,00 ha	23	0.5	18	0.1	20	0.4	z	z	z	-	-	-
2,00-<3,00 ha	28	0.2	19	0.1	23	0.2	-	-	-	-	-	-
3,00- <4,00 ha	17	0.2	11	0.1	15	0.2	-	-	-	-	-	-
4,00-<5,00 ha	18	0.7	14	0.3	17	0.5	-	-	-	-	-	-
5,00-<6,00 ha	23	0.4	19	0.1	21	0.3	-	-	-	-	-	-
6,00-<8,00 ha	10	0.4	8	-	6	0.4	-	-	-	-	-	-
8,00-<10,00 ha	15	0.2	13	0.1	13	0.2	-	-	-	-	-	-
10,00-<15,00 ha	21	0.8	17	0.2	17	0.6	-	-	-	-	-	-
15,00-<20,00 ha	11	0.6	7	0.4	10	0.2	-	-	-	-	-	-
20,00-<30,00 ha	9	0.5	6	0.4	7	0.1	-	-	-	-	-	-
30,00-<50,00 ha	5	0.1	z	z	5	0.1	-	-	-	-	-	-
50,00-<100,00 ha	9	0.1	7	-	6	0.1	-	-	-	-	-	-
100 ha i vise	9	0.4	4	-	9	0.3	-	-	-	-	-	-



## Porodična poljoprivredna gazdinstva prema površini okućnica i/ili bašta po opštinama

## Family agricultural holding according to the area of kitchen gardens and/or gardens by municipalities

Tabela 4

	Okućnice i/ili bašte Kitchen gardens and or gardens		Povrće Vegetables		Krompir Potatoes		Voće Fruit			Vinova loza Vines		
	br. gazd. No. of holdings	površina ha area ha	br. gazd. No. of holdings	površina ha area ha	br. gazd. No. of holdings	površina ha area ha	br. gazd. No. of holdings	br. stabala No. of trees	površina ha area ha	br. gazd. No. of holdings	br. čokota No. of grape vines	površina ha area ha
<b>Kolašin</b>	<b>1284</b>	<b>116.3</b>	<b>958</b>	<b>15.7</b>	<b>1166</b>	<b>70.2</b>	<b>434</b>	<b>30132</b>	<b>30</b>	<b>55</b>	<b>1805</b>	<b>0.4</b>
Bez zemljišta/No land	-	-	-	-	-	-	-	-	-	-	-	-
< 0,10 ha	32	0.9	26	0.2	29	0.6	5	177	-	-	-	-
0,10-<0,50 ha	396	23	287	3.6	361	13.1	130	4814	6.3	14	238	-
0,50-<1,00 ha	194	17.1	143	1.9	176	9.5	61	3757	5.7	10	222	0.1
1,00-<2,00 ha	304	27.4	222	4	273	16	112	7006	7.2	15	598	0.1
2,00-<3,00 ha	108	14.7	83	1.2	95	8.4	42	4851	5	7	555	-
3,00- <4,00 ha	63	7.6	46	1.1	55	5	19	1632	1.4	4	150	-
4,00-<5,00 ha	29	4.2	22	0.9	27	2.2	17	1783	1.1	-	-	-
5,00-<6,00 ha	30	4.5	24	0.5	29	3.4	10	1333	0.5	-	-	-
6,00-<8,00 ha	26	2.7	23	0.5	24	1.9	8	324	0.3	z	z	z
8,00-<10,00 ha	13	2	11	0.3	12	1.4	4	411	0.3	z	z	z
10,00-<15,00 ha	18	2.7	13	0.3	18	1.8	5	855	0.6	z	z	z
15,00-<20,00 ha	7	1.6	6	0.1	7	1.4	z	z	z	-	-	-
20,00-<30,00 ha	10	1.5	8	0.1	10	1.2	z	z	z	-	-	-
30,00-<50,00 ha	15	1.5	11	0.3	14	0.9	5	795	0.3	z	z	z
50,00-<100,00 ha	21	2.2	19	0.4	18	1.4	5	301	0.4	-	-	-
100 ha i vise	18	2.8	14	0.2	18	2	8	1861	0.5	z	z	z
<b>Kotor</b>	<b>261</b>	<b>20.3</b>	<b>150</b>	<b>5.2</b>	<b>127</b>	<b>6.3</b>	<b>146</b>	<b>3687</b>	<b>6.9</b>	<b>89</b>	<b>2878</b>	<b>1.8</b>
Bez zemljišta/No land	-	-	-	-	-	-	-	-	-	-	-	-
< 0,10 ha	65	1.6	31	0.4	43	0.8	20	219	0.3	10	100	0.1
0,10-<0,50 ha	145	12	89	2.8	60	2.8	102	2749	5.1	67	1738	1.3
0,50-<1,00 ha	24	3.8	18	1.2	9	1.8	11	301	0.7	8	300	0.2
1,00-<2,00 ha	7	0.5	z	z	5	0.4	z	z	z	z	z	z
2,00-<3,00 ha	4	1.2	z	z	z	z	z	z	z	z	z	z
3,00- <4,00 ha	z	z	z	z	z	z	z	z	z	z	z	z
4,00-<5,00 ha	z	z	-	-	-	-	z	z	z	-	-	-
5,00-<6,00 ha	-	-	-	-	-	-	-	-	-	-	-	-
6,00-<8,00 ha	z	z	-	-	-	-	z	z	z	-	-	-
8,00-<10,00 ha	z	z	-	-	z	z	-	-	-	-	-	-
10,00-<15,00 ha	z	z	-	-	-	-	z	z	z	-	-	-
15,00-<20,00 ha	z	z	z	z	z	z	z	z	z	-	-	-
20,00-<30,00 ha	z	z	z	z	z	z	z	z	z	-	-	-
30,00-<50,00 ha	z	z	z	z	z	z	-	-	-	-	-	-
50,00-<100,00 ha	z	z	z	z	-	-	-	-	-	-	-	-
100 ha i vise	4	0.1	z	z	z	z	z	z	z	-	-	-

## Porodična poljoprivredna gazdinstva prema površini okućnica i/ili bašta po opštinama

## Family agricultural holding according to the area of of kitchen gardens and/or gardens by municipalities

Tabela 4

	Okućnice i/ili bašte Kitchen gardens and or gardens		Povrće Vegetables		Krompir Potatoes		Voće Fruit			Vinova loza Vines		
	br. gazd. No. of holdings	površina ha area ha	br. gazd. No. of holdings	površina ha area ha	br. gazd. No. of holdings	površina ha area ha	br. gazd. No. of holdings	br. stabala No. of trees	površina ha area ha	br. gazd. No. of holdings	br. čokota No. of grape vines	površina ha area ha
<b>Mojkovac</b>	<b>870</b>	<b>44.6</b>	<b>676</b>	<b>9.5</b>	<b>801</b>	<b>26.5</b>	<b>139</b>	<b>5102</b>	<b>8.5</b>	<b>7</b>	<b>41</b>	<b>-</b>
Bez zemljišta/No land	-	-	-	-	-	-	-	-	-	-	-	-
< 0,10 ha	44	1.1	36	0.4	36	0.7	z	z	z	-	-	-
0,10-<0,50 ha	126	4.8	103	1.5	114	2.7	23	720	0.6	z	z	z
0,50-<1,00 ha	134	6.5	107	1.5	124	3.7	26	973	1.3	z	z	z
1,00-<2,00 ha	218	10	170	2.5	200	5.7	37	1245	1.8	z	z	z
2,00-<3,00 ha	107	6.1	76	1	98	3.1	19	671	2	-	-	-
3,00- <4,00 ha	70	4.4	55	0.8	66	3.3	15	340	0.4	-	-	-
4,00-<5,00 ha	41	2.6	31	0.3	41	2.1	5	132	0.1	-	-	-
5,00-<6,00 ha	30	2.2	26	0.4	28	0.8	z	z	z	-	-	-
6,00-<8,00 ha	24	2.4	18	0.2	21	1.2	4	324	0.9	-	-	-
8,00-<10,00 ha	21	1.3	18	0.2	20	1	z	z	z	z	z	z
10,00-<15,00 ha	14	1.1	13	0.3	13	0.6	z	z	z	-	-	-
15,00-<20,00 ha	4	0.2	4	0.1	z	z	-	-	-	-	-	-
20,00-<30,00 ha	4	0.1	z	z	4	0.1	-	-	-	-	-	-
30,00-<50,00 ha	7	0.2	z	z	7	0.2	-	-	-	-	-	-
50,00-<100,00 ha	15	0.7	8	0.1	15	0.6	-	-	-	-	-	-
100 ha i vise	11	0.8	7	0.1	11	0.5	z	z	z	-	-	-
<b>Nikšić</b>	<b>5358</b>	<b>334.7</b>	<b>4627</b>	<b>87.2</b>	<b>4361</b>	<b>162.6</b>	<b>1892</b>	<b>58501</b>	<b>73.5</b>	<b>629</b>	<b>40857</b>	<b>11.4</b>
Bez zemljišta/No land	-	-	-	-	-	-	-	-	-	-	-	-
< 0,10 ha	942	28	820	9.1	784	13.7	353	4575	4.2	156	2000	1
0,10-<0,50 ha	2073	130.5	1729	30.3	1768	65.6	795	22041	28.1	291	26281	6.5
0,50-<1,00 ha	838	61.6	746	15.3	678	28.4	304	10329	16	79	7323	2
1,00-<2,00 ha	703	52	614	14.5	542	25	223	8889	11.5	49	3051	1
2,00-<3,00 ha	257	19.3	226	5.3	195	10.1	68	3552	3.3	23	3022	0.6
3,00- <4,00 ha	135	10.2	114	2.6	94	5.1	34	2255	2.4	8	858	0.2
4,00-<5,00 ha	84	7.5	74	1.7	62	3.6	22	1351	2.1	4	100	0.1
5,00-<6,00 ha	59	3.7	54	1.2	49	1.9	14	791	0.6	4	91	-
6,00-<8,00 ha	63	6.3	59	1.6	49	2.5	21	1707	2.1	z	z	z
8,00-<10,00 ha	23	2.2	21	0.8	17	1.1	7	571	0.3	z	z	z
10,00-<15,00 ha	62	4.7	59	2.1	48	2	19	766	0.6	4	29	-
15,00-<20,00 ha	24	1.4	21	0.4	14	0.5	8	433	0.6	z	z	z
20,00-<30,00 ha	33	2.3	33	0.9	22	1	9	402	0.3	-	-	-
30,00-<50,00 ha	14	1.4	13	0.4	10	0.6	7	484	0.4	z	z	z
50,00-<100,00 ha	23	1.5	21	0.4	15	0.6	z	z	z	-	-	-
100 ha i vise	25	1.9	23	0.5	14	0.8	5	227	0.6	4	36	-

## Porodična poljoprivredna gazdinstva prema površini okućnica i/ili bašta po opštinama

## Family agricultural holding according to the area of of kitchen gardens and/or gardens by municipalities

Tabela 4

	Okućnice i/ili bašte Kitchen gardens and or gardens		Povrće Vegetables		Krompir Potatoes		Voće Fruit			Vinova loza Vines		
	br. gazd.	površina ha	br. gazd.	površina ha	br. gazd.	površina ha	br. gazd.	br. stabala	površina ha	br. gazd.	br. čokota	površina ha
	No. of holdings	area ha	No. of holdings	area ha	No. of holdings	area ha	No. of holdings	No. of trees	area ha	No. of holdings	No. of grape vines	area ha
<b>Plav</b>	<b>1683</b>	<b>75.4</b>	<b>1571</b>	<b>41.6</b>	<b>861</b>	<b>27.5</b>	<b>196</b>	<b>8997</b>	<b>6.3</b>	-	-	-
Bez zemljišta/No land	-	-	-	-	-	-	-	-	-	-	-	-
< 0,10 ha	45	1.1	43	0.7	20	0.4	-	-	-	-	-	-
0,10-<0,50 ha	524	15.4	492	8.3	280	5.1	103	4848	2	-	-	-
0,50-<1,00 ha	263	11.7	245	6.2	120	4.6	23	944	0.9	-	-	-
1,00-<2,00 ha	413	18.2	374	9.8	204	6.8	40	1288	1.6	-	-	-
2,00-<3,00 ha	189	11.2	177	6.5	106	3.9	18	1095	0.9	-	-	-
3,00- <4,00 ha	87	6.6	86	3.2	47	2.8	5	439	0.6	-	-	-
4,00-<5,00 ha	36	2.4	34	1.5	17	0.8	z	z	z	-	-	-
5,00-<6,00 ha	24	1.6	23	1	15	0.6	z	z	z	-	-	-
6,00-<8,00 ha	21	0.8	19	0.5	9	0.4	z	z	z	-	-	-
8,00-<10,00 ha	6	0.4	6	0.2	4	0.2	-	-	-	-	-	-
10,00-<15,00 ha	11	1.1	11	0.7	6	0.4	-	-	-	-	-	-
15,00-<20,00 ha	z	z	z	z	-	-	-	-	-	-	-	-
20,00-<30,00 ha	4	0.1	4	-	z	z	-	-	-	-	-	-
30,00-<50,00 ha	9	0.4	9	0.2	5	0.2	z	z	z	-	-	-
50,00-<100,00 ha	35	3.2	33	2.2	17	1	z	z	z	-	-	-
100 ha i vise	14	0.9	13	0.5	8	0.4	-	-	-	-	-	-
<b>Plužine</b>	<b>823</b>	<b>44.8</b>	<b>774</b>	<b>7.8</b>	<b>791</b>	<b>19.6</b>	<b>353</b>	<b>18266</b>	<b>17.2</b>	<b>14</b>	<b>373</b>	<b>0.2</b>
Bez zemljišta/No land	-	-	-	-	-	-	-	-	-	-	-	-
< 0,10 ha	7	0.1	6	-	7	-	4	53	-	-	-	-
0,10-<0,50 ha	70	3.6	60	0.5	64	1.2	45	2104	1.9	6	23	-
0,50-<1,00 ha	45	3.1	40	0.3	39	0.6	28	1297	2.1	z	z	z
1,00-<2,00 ha	128	5.8	121	1.1	121	2.2	69	3241	2.6	z	z	z
2,00-<3,00 ha	93	5	90	1	90	2.3	41	2372	1.8	-	-	-
3,00- <4,00 ha	72	4.3	68	0.6	71	1.7	25	1787	2	-	-	-
4,00-<5,00 ha	35	1.8	34	0.3	35	0.8	16	724	0.7	z	z	z
5,00-<6,00 ha	37	1.8	36	0.3	36	0.7	10	757	0.7	-	-	-
6,00-<8,00 ha	57	3.7	53	0.5	54	1.9	31	1527	1.3	-	-	-
8,00-<10,00 ha	33	1.7	31	0.3	32	1.1	14	396	0.3	-	-	-
10,00-<15,00 ha	45	1.9	43	0.5	43	0.9	16	483	0.4	z	z	z
15,00-<20,00 ha	21	1.5	20	0.3	21	1.1	z	z	z	-	-	-
20,00-<30,00 ha	28	2.1	27	0.4	28	0.8	8	649	0.8	-	-	-
30,00-<50,00 ha	36	2.1	36	0.3	36	0.8	10	726	0.8	z	z	z
50,00-<100,00 ha	44	1.6	43	0.4	43	0.9	12	310	0.3	-	-	-
100 ha i vise	72	4.7	66	0.9	71	2.4	21	1751	1.4	z	z	z

## Porodična poljoprivredna gazdinstva prema površini okućnica i/ili bašta po opštinama

## Family agricultural holding according to the area of of kitchen gardens and/or gardens by municipalities

Tabela 4

	Okućnice i/ili bašte Kitchen gardens and or gardens		Povrće Vegetables		Krompir Potatoes		Voće Fruit			Vinova loza Vines		
	br. gazd. No. of holdings	površina ha area ha	br. gazd. No. of holdings	površina ha area ha	br. gazd. No. of holdings	površina ha area ha	br. gazd. No. of holdings	br. stabala No. of trees	površina ha area ha	br. gazd. No. of holdings	br. čokota No. of grape vines	površina ha area ha
<b>Pljevlja</b>	<b>3277</b>	<b>159</b>	<b>2714</b>	<b>45</b>	<b>2716</b>	<b>64.1</b>	<b>752</b>	<b>29386</b>	<b>49.9</b>	<b>7</b>	<b>18</b>	<b>-</b>
Bez zemljišta/No land	-	-	-	-	-	-	-	-	-	-	-	-
< 0,10 ha	30	0.7	28	0.3	27	0.4	4	49	0.1	-	-	-
0,10-<0,50 ha	151	6	136	2.3	127	2.4	30	813	1.3	z	z	z
0,50-<1,00 ha	276	11.5	243	3.4	239	4.4	58	1693	3.7	z	z	z
1,00-<2,00 ha	648	25.9	552	7.9	565	10.7	126	4074	7.3	-	-	-
2,00-<3,00 ha	587	29.3	473	9.2	473	11	151	5764	9	z	z	z
3,00- <4,00 ha	395	21.2	311	5.3	310	8	121	4802	7.8	z	z	z
4,00-<5,00 ha	264	17.3	211	3.8	219	6.3	78	3787	7.2	-	-	-
5,00-<6,00 ha	224	10.8	175	2.7	172	4.5	62	3049	3.6	-	-	-
6,00-<8,00 ha	228	12.1	193	3.3	181	4.8	47	2165	4	-	-	-
8,00-<10,00 ha	136	8.3	112	2.2	113	2.7	29	1577	3.4	-	-	-
10,00-<15,00 ha	179	8	148	2.8	151	3.8	28	1007	1.4	z	z	z
15,00-<20,00 ha	57	2.6	48	0.8	51	1.5	9	287	0.4	-	-	-
20,00-<30,00 ha	44	2.3	36	0.5	36	1.7	6	101	0.1	-	-	-
30,00-<50,00 ha	23	1	20	0.2	21	0.7	z	z	z	-	-	-
50,00-<100,00 ha	21	1.3	15	0.2	17	0.6	z	z	z	-	-	-
100 ha i vise	14	0.8	13	0.1	14	0.6	-	-	-	-	-	-
<b>Podgorica</b>	<b>5342</b>	<b>474.2</b>	<b>3226</b>	<b>112.8</b>	<b>2391</b>	<b>72.2</b>	<b>3615</b>	<b>144523</b>	<b>170.2</b>	<b>3306</b>	<b>479589</b>	<b>119</b>
Bez zemljišta/No land	-	-	-	-	-	-	-	-	-	-	-	-
< 0,10 ha	399	13.3	279	4.4	194	2.2	250	5030	3.2	245	7500	3.5
0,10-<0,50 ha	2645	214.2	1577	45.2	1108	27.3	1848	65298	79	1720	256294	62.6
0,50-<1,00 ha	1027	108	647	28.7	484	16	682	25660	39.2	599	94309	24.1
1,00-<2,00 ha	687	79.2	404	23	306	13.3	466	30240	28.3	399	66013	14.6
2,00-<3,00 ha	200	21.5	107	5.4	86	3.9	135	5792	6.5	114	23187	5.7
3,00- <4,00 ha	84	10.1	52	1.8	41	1.7	60	2879	4.2	51	10802	2.4
4,00-<5,00 ha	42	3.6	26	0.5	16	0.3	28	1761	1.8	23	4676	1
5,00-<6,00 ha	32	4.5	21	0.5	20	2.3	20	852	1.2	15	1570	0.5
6,00-<8,00 ha	54	6.8	29	1.2	23	0.8	43	2696	3.3	33	6113	1.6
8,00-<10,00 ha	12	0.8	9	0.3	8	0.2	6	218	0.1	7	1150	0.2
10,00-<15,00 ha	29	1.6	14	0.2	20	0.3	14	350	0.6	21	3130	0.5
15,00-<20,00 ha	32	2.7	12	0.3	22	1.1	11	862	0.5	18	3220	0.7
20,00-<30,00 ha	23	1.2	10	0.3	14	0.3	10	307	0.2	14	1770	0.4
30,00-<50,00 ha	30	2.1	17	0.7	21	0.5	19	876	0.5	22	2982	0.4
50,00-<100,00 ha	29	2.5	15	0.2	18	1.1	14	746	0.6	18	2793	0.6
100 ha i vise	17	2.2	7	0.1	10	0.8	9	956	1	7	1580	0.4

## Porodična poljoprivredna gazdinstva prema površini okućnica i/ili bašta po opštinama

## Family agricultural holding according to the area of of kitchen gardens and/or gardens by municipalities

Tabela 4

	Okućnice i/ili bašte Kitchen gardens and or gardens		Povrće Vegetables		Krompir Potatoes		Voće Fruit			Vinova loza Vines		
	br. gazd.	površina ha	br. gazd.	površina ha	br. gazd.	površina ha	br. gazd.	br. stabala	površina ha	br. gazd.	br. čokota	površina ha
	No. of holdings	area ha	No. of holdings	area ha	No. of holdings	area ha	No. of holdings	No. of trees	area ha	No. of holdings	No. of grape vines	area ha
<b>Rožaje</b>	<b>1055</b>	<b>58.3</b>	<b>969</b>	<b>26</b>	<b>655</b>	<b>24.8</b>	<b>77</b>	<b>2748</b>	<b>7.5</b>	<b>z</b>	<b>z</b>	<b>z</b>
Bez zemljišta/No land	-	-	-	-	-	-	-	-	-	-	-	-
< 0,10 ha	22	0.4	20	0.2	17	0.2	-	-	-	-	-	-
0,10-<0,50 ha	117	2.4	106	1.6	55	0.8	z	z	z	-	-	-
0,50-<1,00 ha	164	6.4	149	3.1	90	2.4	8	157	1	-	-	-
1,00-<2,00 ha	265	12.5	233	5.7	167	5.2	22	691	1.6	z	z	z
2,00-<3,00 ha	146	8.2	135	3.5	94	3.6	14	499	1.1	-	-	-
3,00- <4,00 ha	90	4.4	87	2.6	52	1.2	8	462	0.7	-	-	-
4,00-<5,00 ha	59	3.6	55	1.9	42	1	6	255	0.8	-	-	-
5,00-<6,00 ha	33	2.5	32	1	21	1.2	z	z	z	-	-	-
6,00-<8,00 ha	35	2.7	34	1.2	26	0.9	5	232	0.6	-	-	-
8,00-<10,00 ha	28	3.4	26	1.6	16	1.3	5	184	0.5	-	-	-
10,00-<15,00 ha	25	1.7	25	0.8	21	1	-	-	-	-	-	-
15,00-<20,00 ha	6	1	6	0.3	4	0.7	-	-	-	-	-	-
20,00-<30,00 ha	7	2.3	7	0.4	6	1.8	-	-	-	-	-	-
30,00-<50,00 ha	15	0.6	14	0.3	10	0.2	z	z	z	-	-	-
50,00-<100,00 ha	22	3.3	19	1.4	13	1.5	4	145	0.4	-	-	-
100 ha i vise	21	2.9	21	0.6	21	1.9	z	z	z	-	-	-
<b>Tivat</b>	<b>134</b>	<b>17.3</b>	<b>34</b>	<b>1</b>	<b>16</b>	<b>0.3</b>	<b>108</b>	<b>5076</b>	<b>13.4</b>	<b>70</b>	<b>4868</b>	<b>2.5</b>
Bez zemljišta/No land	-	-	-	-	-	-	-	-	-	-	-	-
< 0,10 ha	16	0.7	8	0.1	z	z	9	316	0.4	8	100	0.2
0,10-<0,50 ha	97	11.9	21	0.8	10	0.2	81	3394	9.3	50	3323	1.6
0,50-<1,00 ha	9	2	z	z	z	z	8	446	1.6	5	895	0.3
1,00-<2,00 ha	7	1.8	z	z	z	z	6	747	1.4	6	647	0.3
2,00-<3,00 ha	z	z	-	-	-	-	z	z	z	-	-	-
3,00- <4,00 ha	z	z	-	-	-	-	z	z	z	-	-	-
4,00-<5,00 ha	-	-	-	-	-	-	-	-	-	-	-	-
5,00-<6,00 ha	z	z	-	-	-	-	z	z	z	-	-	-
6,00-<8,00 ha	-	-	-	-	-	-	-	-	-	-	-	-
8,00-<10,00 ha	-	-	-	-	-	-	-	-	-	-	-	-
10,00-<15,00 ha	-	-	-	-	-	-	-	-	-	-	-	-
15,00-<20,00 ha	-	-	-	-	-	-	-	-	-	-	-	-
20,00-<30,00 ha	z	z	-	-	z	z	z	z	z	z	z	z
30,00-<50,00 ha	-	-	-	-	-	-	-	-	-	-	-	-
50,00-<100,00 ha	-	-	-	-	-	-	-	-	-	-	-	-
100 ha i vise	-	-	-	-	-	-	-	-	-	-	-	-

**Porodična poljoprivredna gazdinstva prema površini okućnica i/ili bašta po opštinama**  
**Family agricultural holding according to the area of of kitchen gardens and/or gardens by municipalities**

Tabela 4

	Okućnice i/ili bašte Kitchen gardens and or gardens		Povrće Vegetables		Krompir Potatoes		Voće Fruit			Vinova loza Vines		
	br. gazd. No. of holdings	površina ha area ha	br. gazd. No. of holdings	površina ha area ha	br. gazd. No. of holdings	površina ha area ha	br. gazd. No. of holdings	br. stabala No. of trees	površina ha area ha	br. gazd. No. of holdings	br. čokota No. of grape vines	površina ha area ha
<b>Ulcinj</b>	<b>1016</b>	<b>33.2</b>	<b>910</b>	<b>20.8</b>	<b>456</b>	<b>5.6</b>	<b>357</b>	<b>7032</b>	<b>6.2</b>	<b>46</b>	<b>1338</b>	<b>0.6</b>
Bez zemljišta/No land	-	-	-	-	-	-	-	-	-	-	-	-
< 0,10 ha	13	0.2	9	0.1	z	z	6	96	0.1	-	-	-
0,10-<0,50 ha	311	9.8	269	6.1	131	1.2	123	2190	2.1	25	1046	0.5
0,50-<1,00 ha	286	9.4	257	4.9	171	2.5	119	2493	1.9	7	134	0.1
1,00-<2,00 ha	215	7.1	201	5.2	80	0.9	55	1073	0.9	6	92	-
2,00-<3,00 ha	67	2.1	64	1.5	26	0.3	14	237	0.3	z	z	z
3,00- <4,00 ha	49	1.5	45	1	22	0.2	13	249	0.2	z	z	z
4,00-<5,00 ha	24	1.1	22	0.7	10	0.2	7	204	0.2	z	z	z
5,00-<6,00 ha	17	0.6	13	0.4	5	0.1	5	193	0.2	-	-	-
6,00-<8,00 ha	16	0.7	15	0.4	4	0.1	7	110	0.2	-	-	-
8,00-<10,00 ha	8	0.3	6	0.2	z	z	4	136	0.1	-	-	-
10,00-<15,00 ha	z	z	z	z	z	z	z	z	z	z	z	z
15,00-<20,00 ha	4	0.2	4	0.1	z	z	z	z	z	-	-	-
20,00-<30,00 ha	-	-	-	-	-	-	-	-	-	-	-	-
30,00-<50,00 ha	-	-	-	-	-	-	-	-	-	-	-	-
50,00-<100,00 ha	z	z	z	z	-	-	-	-	-	-	-	-
100 ha i vise	z	z	z	z	-	-	-	-	-	-	-	-
<b>Herceg Novi</b>	<b>319</b>	<b>26.5</b>	<b>233</b>	<b>6</b>	<b>127</b>	<b>3.8</b>	<b>183</b>	<b>8981</b>	<b>14.2</b>	<b>100</b>	<b>6719</b>	<b>2.4</b>
Bez zemljišta/No land	-	-	-	-	-	-	-	-	-	-	-	-
< 0,10 ha	85	2.1	67	0.8	43	0.6	39	787	0.5	25	100	0.2
0,10-<0,50 ha	147	13.2	93	2.1	50	2.1	94	4833	8.1	42	3227	1
0,50-<1,00 ha	43	6.2	35	1.7	18	0.7	26	1496	2.9	17	2260	0.9
1,00-<2,00 ha	22	1.5	20	0.6	8	0.2	12	315	0.5	9	690	0.2
2,00-<3,00 ha	10	1.3	7	0.2	z	z	4	522	1	z	z	z
3,00- <4,00 ha	z	z	z	z	-	-	z	z	z	-	-	-
4,00-<5,00 ha	z	z	z	z	z	z	z	z	z	z	z	z
5,00-<6,00 ha	z	z	z	z	-	-	-	-	-	-	-	-
6,00-<8,00 ha	-	-	-	-	-	-	-	-	-	-	-	-
8,00-<10,00 ha	-	-	-	-	-	-	-	-	-	-	-	-
10,00-<15,00 ha	-	-	-	-	-	-	-	-	-	-	-	-
15,00-<20,00 ha	-	-	-	-	-	-	-	-	-	-	-	-
20,00-<30,00 ha	z	z	z	z	z	z	z	z	z	z	z	z
30,00-<50,00 ha	z	z	z	z	z	z	z	z	z	z	z	z
50,00-<100,00 ha	z	z	z	z	z	z	z	z	z	-	-	-
100 ha i vise	-	-	-	-	-	-	-	-	-	-	-	-

## Porodična poljoprivredna gazdinstva prema površini okućnica i/ili bašta po opštinama

## Family agricultural holding according to the area of of kitchen gardens and/or gardens by municipalities

Tabela 4

	Okućnice i/ili bašte Kitchen gardens and or gardens		Povrće Vegetables		Krompir Potatoes		Voće Fruit			Vinova loza Vines		
	br. gazd. No. of holdings	površina ha area ha	br. gazd. No. of holdings	površina ha area ha	br. gazd. No. of holdings	površina ha area ha	br. gazd. No. of holdings	br. stabala No. of trees	površina ha area ha	br. gazd. No. of holdings	br. čokota No. of grape vines	površina ha area ha
<b>Cetinje</b>	<b>634</b>	<b>43.7</b>	<b>525</b>	<b>15.7</b>	<b>403</b>	<b>23.3</b>	<b>84</b>	<b>1775</b>	<b>1.7</b>	<b>94</b>	<b>9299</b>	<b>3</b>
Bez zemljišta/No land	-	-	-	-	-	-	-	-	-	-	-	-
< 0,10 ha	68	2.2	52	0.9	55	1.1	12	184	0.1	-	-	-
0,10-<0,50 ha	290	18.5	240	5.7	201	9.9	38	1036	0.8	58	7352	2.2
0,50-<1,00 ha	128	9.6	108	3.2	82	5.5	16	222	0.6	18	883	0.4
1,00-<2,00 ha	93	7.4	81	3.4	41	3.7	9	161	0.1	12	492	0.2
2,00-<3,00 ha	29	2.6	21	0.9	12	1.5	5	76	-	6	572	0.2
3,00- <4,00 ha	5	1.2	5	0.4	z	z	z	z	z	-	-	-
4,00-<5,00 ha	4	0.2	4	0.2	-	-	z	z	z	-	-	-
5,00-<6,00 ha	5	0.3	z	z	z	z	z	z	z	-	-	-
6,00-<8,00 ha	z	z	z	z	z	z	-	-	-	-	-	-
8,00-<10,00 ha	-	-	-	-	-	-	-	-	-	-	-	-
10,00-<15,00 ha	z	z	z	z	z	z	-	-	-	-	-	-
15,00-<20,00 ha	-	-	-	-	-	-	-	-	-	-	-	-
20,00-<30,00 ha	z	z	z	z	-	-	z	z	z	-	-	-
30,00-<50,00 ha	4	0.6	4	0.5	z	z	-	-	-	-	-	-
50,00-<100,00 ha	-	-	-	-	-	-	-	-	-	-	-	-
100 ha i više	z	z	z	z	z	z	-	-	-	-	-	-
<b>Šavnik</b>	<b>652</b>	<b>22.3</b>	<b>545</b>	<b>3.7</b>	<b>616</b>	<b>12.3</b>	<b>105</b>	<b>2697</b>	<b>6.4</b>	-	-	-
Bez zemljišta/No land	-	-	-	-	-	-	-	-	-	-	-	-
< 0,10 ha	4	0.1	4	-	z	z	z	z	z	-	-	-
0,10-<0,50 ha	80	3	62	0.3	66	1	23	567	1.8	-	-	-
0,50-<1,00 ha	50	1.2	37	0.2	47	0.6	10	242	0.5	-	-	-
1,00-<2,00 ha	141	3.7	121	0.8	132	2.1	22	500	0.8	-	-	-
2,00-<3,00 ha	105	4.7	91	0.6	100	2.7	16	598	1.4	-	-	-
3,00- <4,00 ha	60	2.1	48	0.4	58	1.1	6	155	0.5	-	-	-
4,00-<5,00 ha	28	0.9	26	0.2	27	0.5	6	99	0.2	-	-	-
5,00-<6,00 ha	46	1.6	43	0.3	46	1	5	128	0.4	-	-	-
6,00-<8,00 ha	34	1.3	28	0.2	34	1	z	z	z	-	-	-
8,00-<10,00 ha	19	0.9	17	0.2	18	0.5	z	z	z	-	-	-
10,00-<15,00 ha	32	1	24	0.1	32	0.6	7	178	0.3	-	-	-
15,00-<20,00 ha	21	0.5	20	0.1	21	0.3	z	z	z	-	-	-
20,00-<30,00 ha	11	0.5	11	0.1	11	0.3	z	z	z	-	-	-
30,00-<50,00 ha	5	0.3	z	z	5	0.2	z	z	z	-	-	-
50,00-<100,00 ha	z	z	z	z	z	z	-	-	-	-	-	-
100 ha i više	14	0.4	9	0.1	14	0.3	z	z	z	-	-	-

## Porodična poljoprivredna gazdinstva prema površini voćnjaka po opštinama

Tabela 5. Dio 1

Family agricultural holding according to the area of orchard by municipalities

	Ukupno / Total				Voće / Fruit			
	porodična poljoprivredna gazdinstva	površina ha / area ha			porodična poljoprivredna gazdinstva	površina ha / area ha		
		ukupno	ekstenzivni	plantaže		ukupno	ekstenzivni	plantaže
	Family agricultural holdings	Total	Extensive orchards	Orchard plantati ons	Family agricultural holdings	Total	Extensive orchards	Orchard plantati ons
<b>Crna Gora</b>	<b>5321</b>	<b>1393.6</b>	<b>773.1</b>	<b>620.5</b>	<b>3684</b>	<b>861</b>	<b>448.9</b>	<b>412.1</b>
Bez zemljišta/No land	-	-	-	-	-	-	-	-
< 0,10 ha	104	8.8	6.2	2.6	63	4.3	2.9	1.3
0,10-<0,50 ha	2014	213.4	155.6	57.8	1262	110	73.7	36.3
0,50-<1,00 ha	1128	202.5	133.3	69.2	762	109.3	62.2	47.1
1,00-<2,00 ha	965	276.5	141.3	135.1	685	165.8	80.6	85.2
2,00-<3,00 ha	370	159.9	90.4	69.6	291	103.1	49.9	53.2
3,00- <4,00 ha	198	119	63.3	55.7	160	74.3	32.9	41.3
4,00-<5,00 ha	130	80.9	44.9	36	102	48.4	23.7	24.7
5,00-<6,00 ha	91	58	32.4	25.5	76	37.1	20.7	16.4
6,00-<8,00 ha	94	74.3	18.2	56	82	53.1	17.1	35.9
8,00-<10,00 ha	53	42.7	13.2	29.4	46	31	13.1	18
10,00-<15,00 ha	67	89	42.9	46.1	57	67.7	40.8	26.8
15,00-<20,00 ha	25	26.1	5.4	20.7	21	14.6	5.4	9.2
20,00-<30,00 ha	20	7.5	5.9	1.6	16	7.3	5.7	1.6
30,00-<50,00 ha	17	10.4	5.3	5.1	17	10.4	5.3	5.1
50,00-<100,00 ha	19	12.5	9.2	3.4	18	12.5	9.2	3.4
100 ha i više	26	12.1	5.6	6.5	26	12.1	5.6	6.5
<b>Andrijevica</b>	<b>11</b>	<b>2.1</b>	<b>2</b>	<b>0.1</b>	<b>11</b>	<b>2.1</b>	<b>2</b>	<b>0.1</b>
Bez zemljišta/No land	-	-	-	-	-	-	-	-
< 0,10 ha	-	-	-	-	-	-	-	-
0,10-<0,50 ha	z	z	z	z	z	z	z	z
0,50-<1,00 ha	z	z	z	z	z	z	z	z
1,00-<2,00 ha	-	-	-	-	-	-	-	-
2,00-<3,00 ha	z	z	z	z	z	z	z	z
3,00- <4,00 ha	z	z	z	z	z	z	z	z
4,00-<5,00 ha	z	z	z	z	z	z	z	z
5,00-<6,00 ha	-	-	-	-	-	-	-	-
6,00-<8,00 ha	z	z	z	z	z	z	z	z
8,00-<10,00 ha	z	z	z	z	z	z	z	z
10,00-<15,00 ha	z	z	z	z	z	z	z	z
15,00-<20,00 ha	z	z	z	z	z	z	z	z
20,00-<30,00 ha	-	-	-	-	-	-	-	-
30,00-<50,00 ha	z	z	z	z	z	z	z	z
50,00-<100,00 ha	-	-	-	-	-	-	-	-
100 ha i više	-	-	-	-	-	-	-	-



## Porodična poljoprivredna gazdinstva prema površini voćnjaka po opštinama

## Dio 2

## Family agricultural holding according to the area of orchard by municipalities

	Masline / Olives				Citrusi / Citrus			
	porodična poljoprivredna gazdinstva	površina ha / area ha			porodična poljoprivredna gazdinstva	površina ha / area ha		
		ukupno	ekstenzivni	plantaže		ukupno	ekstenzivni	plantaže
	Family agricultural holdings	Total	Extensive orchards	Orchard plantations	Family agricultural holdings	Total	Extensive orchards	Orchard plantations
<b>Crna Gora</b>	<b>901</b>	<b>303.9</b>	<b>226.8</b>	<b>77.1</b>	<b>736</b>	<b>228.7</b>	<b>97.4</b>	<b>131.3</b>
Bez zemljišta/No land	-	-	-	-	-	-	-	-
< 0,10 ha	17	2.9	1.9	1.1	24	1.6	1.4	0.2
0,10-<0,50 ha	380	54.1	43.3	10.8	372	49.2	38.5	10.7
0,50-<1,00 ha	240	63	51.5	11.5	126	30.3	19.6	10.7
1,00-<2,00 ha	160	69.1	47.6	21.4	120	41.6	13.1	28.5
2,00-<3,00 ha	48	36.1	32	4.1	31	20.7	8.4	12.3
3,00- <4,00 ha	21	30.2	20.6	9.6	17	14.5	9.7	4.8
4,00-<5,00 ha	17	23.5	18.5	5	11	9	2.7	6.3
5,00-<6,00 ha	6	11.3	10	1.3	9	9.6	1.8	7.8
6,00-<8,00 ha	z	z	z	z	10	20.2	-	20.1
8,00-<10,00 ha	4	9.2	0.1	9.1	z	z	z	z
10,00-<15,00 ha	z	z	z	z	7	19	2	17
15,00-<20,00 ha	z	z	z	z	z	z	z	z
20,00-<30,00 ha	z	z	z	z	z	z	z	z
30,00-<50,00 ha	-	-	-	-	-	-	-	-
50,00-<100,00 ha	-	-	-	-	z	z	z	z
100 ha i više	-	-	-	-	-	-	-	-
<b>Andrijevica</b>	<b>-</b>	<b>-</b>	<b>-</b>	<b>-</b>	<b>-</b>	<b>-</b>	<b>-</b>	<b>-</b>
Bez zemljišta/No land	-	-	-	-	-	-	-	-
< 0,10 ha	-	-	-	-	-	-	-	-
0,10-<0,50 ha	-	-	-	-	-	-	-	-
0,50-<1,00 ha	-	-	-	-	-	-	-	-
1,00-<2,00 ha	-	-	-	-	-	-	-	-
2,00-<3,00 ha	-	-	-	-	-	-	-	-
3,00- <4,00 ha	-	-	-	-	-	-	-	-
4,00-<5,00 ha	-	-	-	-	-	-	-	-
5,00-<6,00 ha	-	-	-	-	-	-	-	-
6,00-<8,00 ha	-	-	-	-	-	-	-	-
8,00-<10,00 ha	-	-	-	-	-	-	-	-
10,00-<15,00 ha	-	-	-	-	-	-	-	-
15,00-<20,00 ha	-	-	-	-	-	-	-	-
20,00-<30,00 ha	-	-	-	-	-	-	-	-
30,00-<50,00 ha	-	-	-	-	-	-	-	-
50,00-<100,00 ha	-	-	-	-	-	-	-	-
100 ha i više	-	-	-	-	-	-	-	-

## Porodična poljoprivredna gazdinstva prema površini voćnjaka po opštinama

Tabela 5. Dio 1

Family agricultural holding according to the area of orchard by municipalities

	Ukupno / Total				Voće / Fruit			
	porodična poljoprivredna gazdinstva  Family agricultural holdings	površina ha / area ha			porodična poljoprivredna gazdinstva  Family agricultural holdings	površina ha / area ha		
		ukupno	ekstenzivni	plantaže		ukupno	ekstenzivni	plantaže
		Total	Extensive orchards	Orchard plantati ons		Total	Extensive orchards	Orchard plantati ons
<b>Bar</b>	<b>1276</b>	<b>244.8</b>	<b>178.6</b>	<b>66.2</b>	<b>685</b>	<b>77.2</b>	<b>57.5</b>	<b>19.7</b>
Bez zemljišta/No land	-	-	-	-	-	-	-	-
< 0,10 ha	41	2.9	1.6	1.3	18	0.6	0.3	0.3
0,10-<0,50 ha	499	48.2	38.8	9.5	275	16.4	12.1	4.3
0,50-<1,00 ha	319	38.6	28.9	9.6	182	17.1	12.6	4.5
1,00-<2,00 ha	293	72.6	47.4	25.2	151	26.3	18.8	7.6
2,00-<3,00 ha	66	25.2	23	2.2	31	6.3	5.6	0.7
3,00- <4,00 ha	25	24.7	21.1	3.6	13	4.5	3.3	1.2
4,00-<5,00 ha	15	17.8	13.6	4.2	5	2.4	2.2	0.2
5,00-<6,00 ha	8	4	3	1	4	2	1.6	0.4
6,00-<8,00 ha	z	z	z	z	z	z	z	z
8,00-<10,00 ha	4	9.6	0.1	9.5	z	z	z	z
10,00-<15,00 ha	z	z	z	z	-	-	-	-
15,00-<20,00 ha	z	z	z	z	z	z	z	z
20,00-<30,00 ha	-	-	-	-	-	-	-	-
30,00-<50,00 ha	-	-	-	-	-	-	-	-
50,00-<100,00 ha	z	z	z	z	z	z	z	z
100 ha i više	z	z	z	z	z	z	z	z
<b>Berane</b>	<b>246</b>	<b>79</b>	<b>22.3</b>	<b>56.7</b>	<b>246</b>	<b>79</b>	<b>22.3</b>	<b>56.7</b>
Bez zemljišta/No land	-	-	-	-	-	-	-	-
< 0,10 ha	z	z	z	z	z	z	z	z
0,10-<0,50 ha	41	5.7	1.1	4.6	41	5.7	1.1	4.6
0,50-<1,00 ha	47	11.4	3.4	8	47	11.4	3.4	8
1,00-<2,00 ha	54	17.4	4.6	12.8	54	17.4	4.6	12.8
2,00-<3,00 ha	36	11.5	1.7	9.8	36	11.5	1.7	9.8
3,00- <4,00 ha	23	11.2	2.5	8.7	23	11.2	2.5	8.7
4,00-<5,00 ha	16	5.8	1.9	3.8	16	5.8	1.9	3.8
5,00-<6,00 ha	8	3.1	1.7	1.4	8	3.1	1.7	1.4
6,00-<8,00 ha	5	2.8	2.1	0.7	5	2.8	2.1	0.7
8,00-<10,00 ha	z	z	z	z	z	z	z	z
10,00-<15,00 ha	z	z	z	z	z	z	z	z
15,00-<20,00 ha	z	z	z	z	z	z	z	z
20,00-<30,00 ha	z	z	z	z	z	z	z	z
30,00-<50,00 ha	z	z	z	z	z	z	z	z
50,00-<100,00 ha	z	z	z	z	z	z	z	z
100 ha i više	4	3.6	1	2.6	4	3.6	1	2.6

## Porodična poljoprivredna gazdinstva prema površini voćnjaka po opštinama

## Dio 2

## Family agricultural holding according to the area of orchard by municipalities

	Masline / Olives				Citrusi / Citrus			
	porodična poljoprivredna gazdinstva	površina ha / area ha			porodična poljoprivredna gazdinstva	površina ha / area ha		
		ukupno	ekstenzivni	plantaže		ukupno	ekstenzivni	plantaže
	Family agricultural holdings	Total	Extensive orchards	Orchard plantati ons	Family agricultural holdings	Total	Extensive orchards	Orchard plantati ons
<b>Bar</b>	<b>315</b>	<b>100.3</b>	<b>63.4</b>	<b>36.9</b>	<b>276</b>	<b>67.3</b>	<b>57.7</b>	<b>9.6</b>
Bez zemljišta/No land	-	-	-	-	-	-	-	-
< 0,10 ha	9	1.2	0.5	0.7	14	1.1	0.9	0.2
0,10-<0,50 ha	92	9.8	5.7	4	132	22	20.9	1.1
0,50-<1,00 ha	89	10.7	5.8	4.9	48	10.8	10.5	0.2
1,00-<2,00 ha	85	29.9	20	9.9	57	16.3	8.7	7.7
2,00-<3,00 ha	23	14.8	13.5	1.4	12	4.1	4	0.1
3,00- <4,00 ha	7	11.6	9.2	2.4	5	8.6	8.6	-
4,00-<5,00 ha	7	12.8	8.8	4	z	z	z	z
5,00-<6,00 ha	z	z	z	z	z	z	z	z
6,00-<8,00 ha	-	-	-	-	-	-	-	-
8,00-<10,00 ha	z	z	z	z	z	z	z	z
10,00-<15,00 ha	z	z	z	z	-	-	-	-
15,00-<20,00 ha	-	-	-	-	-	-	-	-
20,00-<30,00 ha	-	-	-	-	-	-	-	-
30,00-<50,00 ha	-	-	-	-	-	-	-	-
50,00-<100,00 ha	-	-	-	-	z	z	z	z
100 ha i više	-	-	-	-	-	-	-	-
<b>Berane</b>	<b>-</b>	<b>-</b>	<b>-</b>	<b>-</b>	<b>-</b>	<b>-</b>	<b>-</b>	<b>-</b>
Bez zemljišta/No land	-	-	-	-	-	-	-	-
< 0,10 ha	-	-	-	-	-	-	-	-
0,10-<0,50 ha	-	-	-	-	-	-	-	-
0,50-<1,00 ha	-	-	-	-	-	-	-	-
1,00-<2,00 ha	-	-	-	-	-	-	-	-
2,00-<3,00 ha	-	-	-	-	-	-	-	-
3,00- <4,00 ha	-	-	-	-	-	-	-	-
4,00-<5,00 ha	-	-	-	-	-	-	-	-
5,00-<6,00 ha	-	-	-	-	-	-	-	-
6,00-<8,00 ha	-	-	-	-	-	-	-	-
8,00-<10,00 ha	-	-	-	-	-	-	-	-
10,00-<15,00 ha	-	-	-	-	-	-	-	-
15,00-<20,00 ha	-	-	-	-	-	-	-	-
20,00-<30,00 ha	-	-	-	-	-	-	-	-
30,00-<50,00 ha	-	-	-	-	-	-	-	-
50,00-<100,00 ha	-	-	-	-	-	-	-	-
100 ha i više	-	-	-	-	-	-	-	-

## Porodična poljoprivredna gazdinstva prema površini voćnjaka po opštinama

Tabela 5. Dio 1

Family agricultural holding according to the area of orchard by municipalities

	Ukupno / Total				Voće / Fruit			
	porodična poljoprivredna gazdinstva  Family agricultural holdings	površina ha / area ha			porodična poljoprivredna gazdinstva  Family agricultural holdings	površina ha / area ha		
		ukupno	ekstenzivni	plantaže		ukupno	ekstenzivni	plantaže
		Total	Extensive orchards	Orchard plantati ons		Total	Extensive orchards	Orchard plantati ons
<b>Bijelo Polje</b>	<b>584</b>	<b>245.8</b>	<b>62.2</b>	<b>183.6</b>	<b>584</b>	<b>245.8</b>	<b>62.2</b>	<b>183.6</b>
Bez zemljišta/No land	-	-	-	-	-	-	-	-
< 0,10 ha	z	z	z	z	z	z	z	z
0,10-<0,50 ha	60	8.3	3.6	4.7	60	8.3	3.6	4.7
0,50-<1,00 ha	101	17.5	5.9	11.6	101	17.5	5.9	11.6
1,00-<2,00 ha	133	44.4	12.9	31.5	133	44.4	12.9	31.5
2,00-<3,00 ha	82	39.2	10.6	28.6	82	39.2	10.6	28.6
3,00- <4,00 ha	47	24.8	6.1	18.7	47	24.8	6.1	18.7
4,00-<5,00 ha	32	20.2	4	16.2	32	20.2	4	16.2
5,00-<6,00 ha	21	7.4	1.2	6.2	21	7.4	1.2	6.2
6,00-<8,00 ha	33	21.3	2.1	19.2	33	21.3	2.1	19.2
8,00-<10,00 ha	18	15	0.9	14.1	18	15	0.9	14.1
10,00-<15,00 ha	23	30.8	10.5	20.3	23	30.8	10.5	20.3
15,00-<20,00 ha	9	5.2	1.6	3.6	9	5.2	1.6	3.6
20,00-<30,00 ha	5	1.9	0.5	1.4	5	1.9	0.5	1.4
30,00-<50,00 ha	5	4.3	0.2	4.1	5	4.3	0.2	4.1
50,00-<100,00 ha	z	z	z	z	z	z	z	z
100 ha i više	10	4.9	1.8	3.1	10	4.9	1.8	3.1
<b>Budva</b>	<b>44</b>	<b>14.2</b>	<b>13.7</b>	<b>0.5</b>	<b>18</b>	<b>4.8</b>	<b>4.8</b>	<b>-</b>
Bez zemljišta/No land	-	-	-	-	-	-	-	-
< 0,10 ha	13	1	0.7	0.3	6	0.2	0.2	-
0,10-<0,50 ha	21	4.2	4	0.2	7	0.6	0.6	-
0,50-<1,00 ha	6	1.9	1.9	-	z	z	z	z
1,00-<2,00 ha	z	z	z	z	z	z	z	z
2,00-<3,00 ha	z	z	z	z	-	-	-	-
3,00- <4,00 ha	-	-	-	-	-	-	-	-
4,00-<5,00 ha	-	-	-	-	-	-	-	-
5,00-<6,00 ha	z	z	z	z	z	z	z	z
6,00-<8,00 ha	-	-	-	-	-	-	-	-
8,00-<10,00 ha	-	-	-	-	-	-	-	-
10,00-<15,00 ha	-	-	-	-	-	-	-	-
15,00-<20,00 ha	-	-	-	-	-	-	-	-
20,00-<30,00 ha	-	-	-	-	-	-	-	-
30,00-<50,00 ha	-	-	-	-	-	-	-	-
50,00-<100,00 ha	-	-	-	-	-	-	-	-
100 ha i više	-	-	-	-	-	-	-	-

## Porodična poljoprivredna gazdinstva prema površini voćnjaka po opštinama

## Dio 2

## Family agricultural holding according to the area of orchard by municipalities

	Masline / Olives				Citrusi / Citrus			
	porodična poljoprivredna gazdinstva	površina ha / area ha			porodična poljoprivredna gazdinstva	površina ha / area ha		
		ukupno	ekstenzivni	plantaže		ukupno	ekstenzivni	plantaže
	Family agricultural holdings	Total	Extensive orchards	Orchard plantati ons	Family agricultural holdings	Total	Extensive orchards	Orchard plantati ons
<b>Bijelo Polje</b>	-	-	-	-	-	-	-	-
Bez zemljišta/No land	-	-	-	-	-	-	-	-
< 0,10 ha	-	-	-	-	-	-	-	-
0,10-<0,50 ha	-	-	-	-	-	-	-	-
0,50-<1,00 ha	-	-	-	-	-	-	-	-
1,00-<2,00 ha	-	-	-	-	-	-	-	-
2,00-<3,00 ha	-	-	-	-	-	-	-	-
3,00- <4,00 ha	-	-	-	-	-	-	-	-
4,00-<5,00 ha	-	-	-	-	-	-	-	-
5,00-<6,00 ha	-	-	-	-	-	-	-	-
6,00-<8,00 ha	-	-	-	-	-	-	-	-
8,00-<10,00 ha	-	-	-	-	-	-	-	-
10,00-<15,00 ha	-	-	-	-	-	-	-	-
15,00-<20,00 ha	-	-	-	-	-	-	-	-
20,00-<30,00 ha	-	-	-	-	-	-	-	-
30,00-<50,00 ha	-	-	-	-	-	-	-	-
50,00-<100,00 ha	-	-	-	-	-	-	-	-
100 ha i više	-	-	-	-	-	-	-	-
<b>Budva</b>	<b>10</b>	<b>3.2</b>	<b>2.7</b>	<b>0.5</b>	<b>16</b>	<b>6.1</b>	<b>6.1</b>	<b>-</b>
Bez zemljišta/No land	-	-	-	-	-	-	-	-
< 0,10 ha	2	2	2	2	4	0.3	0.3	-
0,10-<0,50 ha	5	1.2	1	0.2	9	2.4	2.4	-
0,50-<1,00 ha	2	2	2	2	2	2	2	2
1,00-<2,00 ha	-	-	-	-	-	-	-	-
2,00-<3,00 ha	2	2	2	2	2	2	2	2
3,00- <4,00 ha	-	-	-	-	-	-	-	-
4,00-<5,00 ha	-	-	-	-	-	-	-	-
5,00-<6,00 ha	-	-	-	-	-	-	-	-
6,00-<8,00 ha	-	-	-	-	-	-	-	-
8,00-<10,00 ha	-	-	-	-	-	-	-	-
10,00-<15,00 ha	-	-	-	-	-	-	-	-
15,00-<20,00 ha	-	-	-	-	-	-	-	-
20,00-<30,00 ha	-	-	-	-	-	-	-	-
30,00-<50,00 ha	-	-	-	-	-	-	-	-
50,00-<100,00 ha	-	-	-	-	-	-	-	-
100 ha i više	-	-	-	-	-	-	-	-

## Porodična poljoprivredna gazdinstva prema površini voćnjaka po opštinama

Tabela 5. Dio 1

Family agricultural holding according to the area of orchard by municipalities

	Ukupno / Total				Voće / Fruit			
	porodična poljoprivredna gazdinstva	površina ha / area ha			porodična poljoprivredna gazdinstva	površina ha / area ha		
		ukupno	ekstenzivni	plantaže		ukupno	ekstenzivni	plantaže
	Family agricultural holdings	Total	Extensive orchards	Orchard plantati ons	Family agricultural holdings	Total	Extensive orchards	Orchard plantati ons
<b>Danilovgrad</b>	<b>438</b>	<b>57.9</b>	<b>31.7</b>	<b>26.3</b>	<b>423</b>	<b>57.7</b>	<b>31.4</b>	<b>26.2</b>
Bez zemljišta/No land	-	-	-	-	-	-	-	-
< 0,10 ha	5	0.3	0.1	0.2	5	0.3	0.1	0.2
0,10-<0,50 ha	180	13.3	8.2	5.2	173	13.3	8.2	5.1
0,50-<1,00 ha	91	11.1	6.2	4.9	87	11.1	6.2	4.8
1,00-<2,00 ha	80	13.2	7.4	5.8	80	13.2	7.4	5.8
2,00-<3,00 ha	43	6.9	3	3.9	42	6.8	2.9	3.9
3,00- <4,00 ha	12	2.5	0.4	2.1	12	2.5	0.4	2.1
4,00-<5,00 ha	11	4.1	2.9	1.1	9	4	2.8	1.1
5,00-<6,00 ha	5	0.9	0.4	0.5	5	0.9	0.4	0.5
6,00-<8,00 ha	z	z	z	z	z	z	z	z
8,00-<10,00 ha	z	z	z	z	z	z	z	z
10,00-<15,00 ha	z	z	z	z	z	z	z	z
15,00-<20,00 ha	-	-	-	-	-	-	-	-
20,00-<30,00 ha	z	z	z	z	z	z	z	z
30,00-<50,00 ha	-	-	-	-	-	-	-	-
50,00-<100,00 ha	-	-	-	-	-	-	-	-
100 ha i više	z	z	z	z	z	z	z	z
<b>Žabljak</b>	<b>-</b>	<b>-</b>	<b>-</b>	<b>-</b>	<b>-</b>	<b>-</b>	<b>-</b>	<b>-</b>
Bez zemljišta/No land	-	-	-	-	-	-	-	-
< 0,10 ha	-	-	-	-	-	-	-	-
0,10-<0,50 ha	-	-	-	-	-	-	-	-
0,50-<1,00 ha	-	-	-	-	-	-	-	-
1,00-<2,00 ha	-	-	-	-	-	-	-	-
2,00-<3,00 ha	-	-	-	-	-	-	-	-
3,00- <4,00 ha	-	-	-	-	-	-	-	-
4,00-<5,00 ha	-	-	-	-	-	-	-	-
5,00-<6,00 ha	-	-	-	-	-	-	-	-
6,00-<8,00 ha	-	-	-	-	-	-	-	-
8,00-<10,00 ha	-	-	-	-	-	-	-	-
10,00-<15,00 ha	-	-	-	-	-	-	-	-
15,00-<20,00 ha	-	-	-	-	-	-	-	-
20,00-<30,00 ha	-	-	-	-	-	-	-	-
30,00-<50,00 ha	-	-	-	-	-	-	-	-
50,00-<100,00 ha	-	-	-	-	-	-	-	-
100 ha i više	-	-	-	-	-	-	-	-

## Porodična poljoprivredna gazdinstva prema površini voćnjaka po opštinama

## Dio 2

## Family agricultural holding according to the area of orchard by municipalities

	Masline / Olives				Citrusi / Citrus			
	porodična poljoprivredna gazdinstva	površina ha / area ha			porodična poljoprivredna gazdinstva	površina ha / area ha		
		ukupno	ekstenzivni	plantaže		ukupno	ekstenzivni	plantaže
	Family agricultural holdings	Total	Extensive orchards	Orchard plantati ons	Family agricultural holdings	Total	Extensive orchards	Orchard plantati ons
<b>Danilovgrad</b>	<b>12</b>	<b>0.3</b>	<b>0.2</b>	<b>-</b>	<b>z</b>	<b>z</b>	<b>z</b>	<b>z</b>
Bez zemljišta/No land	-	-	-	-	-	-	-	-
< 0,10 ha	-	-	-	-	-	-	-	-
0,10-<0,50 ha	5	0.1	-	-	z	z	z	z
0,50-<1,00 ha	z	z	z	z	z	z	z	z
1,00-<2,00 ha	-	-	-	-	-	-	-	-
2,00-<3,00 ha	z	z	z	z	-	-	-	-
3,00- <4,00 ha	-	-	-	-	-	-	-	-
4,00-<5,00 ha	z	z	z	z	-	-	-	-
5,00-<6,00 ha	-	-	-	-	-	-	-	-
6,00-<8,00 ha	-	-	-	-	-	-	-	-
8,00-<10,00 ha	-	-	-	-	-	-	-	-
10,00-<15,00 ha	-	-	-	-	-	-	-	-
15,00-<20,00 ha	-	-	-	-	-	-	-	-
20,00-<30,00 ha	z	z	z	z	-	-	-	-
30,00-<50,00 ha	-	-	-	-	-	-	-	-
50,00-<100,00 ha	-	-	-	-	-	-	-	-
100 ha i više	-	-	-	-	-	-	-	-
<b>Žabljak</b>	<b>-</b>	<b>-</b>	<b>-</b>	<b>-</b>	<b>-</b>	<b>-</b>	<b>-</b>	<b>-</b>
Bez zemljišta/No land	-	-	-	-	-	-	-	-
< 0,10 ha	-	-	-	-	-	-	-	-
0,10-<0,50 ha	-	-	-	-	-	-	-	-
0,50-<1,00 ha	-	-	-	-	-	-	-	-
1,00-<2,00 ha	-	-	-	-	-	-	-	-
2,00-<3,00 ha	-	-	-	-	-	-	-	-
3,00- <4,00 ha	-	-	-	-	-	-	-	-
4,00-<5,00 ha	-	-	-	-	-	-	-	-
5,00-<6,00 ha	-	-	-	-	-	-	-	-
6,00-<8,00 ha	-	-	-	-	-	-	-	-
8,00-<10,00 ha	-	-	-	-	-	-	-	-
10,00-<15,00 ha	-	-	-	-	-	-	-	-
15,00-<20,00 ha	-	-	-	-	-	-	-	-
20,00-<30,00 ha	-	-	-	-	-	-	-	-
30,00-<50,00 ha	-	-	-	-	-	-	-	-
50,00-<100,00 ha	-	-	-	-	-	-	-	-
100 ha i više	-	-	-	-	-	-	-	-

## Porodična poljoprivredna gazdinstva prema površini voćnjaka po opštinama

Tabela 5. Dio 1

Family agricultural holding according to the area of orchard by municipalities

	Ukupno / Total				Voće / Fruit			
	porodična poljoprivredna gazdinstva  Family agricultural holdings	površina ha / area ha			porodična poljoprivredna gazdinstva  Family agricultural holdings	površina ha / area ha		
		ukupno	ekstenzivni	plantaže		ukupno	ekstenzivni	plantaže
		Total	Extensive orchards	Orchard plantati ons		Total	Extensive orchards	Orchard plantati ons
<b>Kolašin</b>	<b>16</b>	<b>4.6</b>	<b>2.7</b>	<b>1.9</b>	<b>16</b>	<b>4.6</b>	<b>2.7</b>	<b>1.9</b>
Bez zemljišta/No land	-	-	-	-	-	-	-	-
< 0,10 ha	-	-	-	-	-	-	-	-
0,10-<0,50 ha	7	1.1	0.9	0.2	7	1.1	0.9	0.2
0,50-<1,00 ha	z	z	z	z	z	z	z	z
1,00-<2,00 ha	z	z	z	z	z	z	z	z
2,00-<3,00 ha	-	-	-	-	-	-	-	-
3,00- <4,00 ha	z	z	z	z	z	z	z	z
4,00-<5,00 ha	-	-	-	-	-	-	-	-
5,00-<6,00 ha	-	-	-	-	-	-	-	-
6,00-<8,00 ha	-	-	-	-	-	-	-	-
8,00-<10,00 ha	-	-	-	-	-	-	-	-
10,00-<15,00 ha	-	-	-	-	-	-	-	-
15,00-<20,00 ha	-	-	-	-	-	-	-	-
20,00-<30,00 ha	-	-	-	-	-	-	-	-
30,00-<50,00 ha	-	-	-	-	-	-	-	-
50,00-<100,00 ha	-	-	-	-	-	-	-	-
100 ha i više	-	-	-	-	-	-	-	-
<b>Kotor</b>	<b>169</b>	<b>35.9</b>	<b>15.4</b>	<b>20.5</b>	<b>53</b>	<b>7.3</b>	<b>6.1</b>	<b>1.2</b>
Bez zemljišta/No land	-	-	-	-	-	-	-	-
< 0,10 ha	4	0.4	0.4	0.1	z	z	z	z
0,10-<0,50 ha	109	11.4	6.7	4.8	34	2.4	2.1	0.3
0,50-<1,00 ha	29	6.5	2.6	3.9	10	1.6	1.3	0.3
1,00-<2,00 ha	15	6.6	2.8	3.8	6	1.5	1	0.5
2,00-<3,00 ha	z	z	z	z	z	z	z	z
3,00- <4,00 ha	4	8	1.1	6.9	-	-	-	-
4,00-<5,00 ha	z	z	z	z	-	-	-	-
5,00-<6,00 ha	-	-	-	-	-	-	-	-
6,00-<8,00 ha	-	-	-	-	-	-	-	-
8,00-<10,00 ha	z	z	z	z	z	z	z	z
10,00-<15,00 ha	z	z	z	z	-	-	-	-
15,00-<20,00 ha	-	-	-	-	-	-	-	-
20,00-<30,00 ha	z	z	z	z	-	-	-	-
30,00-<50,00 ha	-	-	-	-	-	-	-	-
50,00-<100,00 ha	-	-	-	-	-	-	-	-
100 ha i više	-	-	-	-	-	-	-	-



## Porodična poljoprivredna gazdinstva prema površini voćnjaka po opštinama

## Dio 2

## Family agricultural holding according to the area of orchard by municipalities

	Masline / Olives				Citrusi / Citrus			
	porodična poljoprivredna gazdinstva	površina ha / area ha			porodična poljoprivredna gazdinstva	površina ha / area ha		
		ukupno	ekstenzivni	plantaže		ukupno	ekstenzivni	plantaže
	Family agricultural holdings	Total	Extensive orchards	Orchard plantati ons	Family agricultural holdings	Total	Extensive orchards	Orchard plantati ons
<b>Kolašin</b>	-	-	-	-	-	-	-	-
Bez zemljišta/No land	-	-	-	-	-	-	-	-
< 0,10 ha	-	-	-	-	-	-	-	-
0,10-<0,50 ha	-	-	-	-	-	-	-	-
0,50-<1,00 ha	-	-	-	-	-	-	-	-
1,00-<2,00 ha	-	-	-	-	-	-	-	-
2,00-<3,00 ha	-	-	-	-	-	-	-	-
3,00- <4,00 ha	-	-	-	-	-	-	-	-
4,00-<5,00 ha	-	-	-	-	-	-	-	-
5,00-<6,00 ha	-	-	-	-	-	-	-	-
6,00-<8,00 ha	-	-	-	-	-	-	-	-
8,00-<10,00 ha	-	-	-	-	-	-	-	-
10,00-<15,00 ha	-	-	-	-	-	-	-	-
15,00-<20,00 ha	-	-	-	-	-	-	-	-
20,00-<30,00 ha	-	-	-	-	-	-	-	-
30,00-<50,00 ha	-	-	-	-	-	-	-	-
50,00-<100,00 ha	-	-	-	-	-	-	-	-
100 ha i više	-	-	-	-	-	-	-	-
<b>Kotor</b>	<b>73</b>	<b>22.6</b>	<b>7.4</b>	<b>15.2</b>	<b>43</b>	<b>6</b>	<b>1.9</b>	<b>4.1</b>
Bez zemljišta/No land	-	-	-	-	-	-	-	-
< 0,10 ha	z	z	z	z	z	z	z	z
0,10-<0,50 ha	48	6.5	3.2	3.3	27	2.5	1.3	1.2
0,50-<1,00 ha	11	3.2	0.9	2.3	8	1.7	0.4	1.3
1,00-<2,00 ha	5	3.5	1.8	1.8	4	1.6	-	1.6
2,00-<3,00 ha	z	z	z	z	-	-	-	-
3,00- <4,00 ha	z	z	z	z	z	z	z	z
4,00-<5,00 ha	z	z	z	z	-	-	-	-
5,00-<6,00 ha	-	-	-	-	-	-	-	-
6,00-<8,00 ha	-	-	-	-	-	-	-	-
8,00-<10,00 ha	-	-	-	-	-	-	-	-
10,00-<15,00 ha	z	z	z	z	z	z	z	z
15,00-<20,00 ha	-	-	-	-	-	-	-	-
20,00-<30,00 ha	z	z	z	z	z	z	z	z
30,00-<50,00 ha	-	-	-	-	-	-	-	-
50,00-<100,00 ha	-	-	-	-	-	-	-	-
100 ha i više	-	-	-	-	-	-	-	-

## Porodična poljoprivredna gazdinstva prema površini voćnjaka po opštinama

Tabela 5. Dio 1

## Family agricultural holding according to the area of orchard by municipalities

	Ukupno / Total				Voće / Fruit			
	porodična poljoprivredna gazdinstva  Family agricultural holdings	površina ha / area ha			porodična poljoprivredna gazdinstva  Family agricultural holdings	površina ha / area ha		
		ukupno	ekstenzivni	plantaže		ukupno	ekstenzivni	plantaže
		Total	Extensive orchards	Orchard plantati ons		Total	Extensive orchards	Orchard plantati ons
<b>Mojkovac</b>	<b>9</b>	<b>7.5</b>	<b>5.6</b>	<b>1.9</b>	<b>9</b>	<b>7.5</b>	<b>5.6</b>	<b>1.9</b>
Bez zemljišta/No land	-	-	-	-	-	-	-	-
< 0,10 ha	-	-	-	-	-	-	-	-
0,10-<0,50 ha	2	2	2	2	2	2	2	2
0,50-<1,00 ha	2	2	2	2	2	2	2	2
1,00-<2,00 ha	2	2	2	2	2	2	2	2
2,00-<3,00 ha	-	-	-	-	-	-	-	-
3,00- <4,00 ha	2	2	2	2	2	2	2	2
4,00-<5,00 ha	-	-	-	-	-	-	-	-
5,00-<6,00 ha	-	-	-	-	-	-	-	-
6,00-<8,00 ha	-	-	-	-	-	-	-	-
8,00-<10,00 ha	-	-	-	-	-	-	-	-
10,00-<15,00 ha	-	-	-	-	-	-	-	-
15,00-<20,00 ha	-	-	-	-	-	-	-	-
20,00-<30,00 ha	-	-	-	-	-	-	-	-
30,00-<50,00 ha	-	-	-	-	-	-	-	-
50,00-<100,00 ha	-	-	-	-	-	-	-	-
100 ha i više	-	-	-	-	-	-	-	-
<b>Nikšić</b>	<b>237</b>	<b>45.2</b>	<b>16.7</b>	<b>28.5</b>	<b>237</b>	<b>45.2</b>	<b>16.7</b>	<b>28.5</b>
Bez zemljišta/No land	-	-	-	-	-	-	-	-
< 0,10 ha	9	0.7	0.3	0.4	9	0.7	0.3	0.4
0,10-<0,50 ha	98	9.5	6.1	3.4	98	9.5	6.1	3.4
0,50-<1,00 ha	50	6.8	2.7	4.1	50	6.8	2.7	4.1
1,00-<2,00 ha	45	5.4	1.3	4	45	5.4	1.3	4
2,00-<3,00 ha	11	3.9	0.8	3.1	11	3.9	0.8	3.1
3,00- <4,00 ha	4	3.3	2.1	1.2	4	3.3	2.1	1.2
4,00-<5,00 ha	2	2	2	2	2	2	2	2
5,00-<6,00 ha	2	2	2	2	2	2	2	2
6,00-<8,00 ha	4	11.5	-	11.4	4	11.5	-	11.4
8,00-<10,00 ha	-	-	-	-	-	-	-	-
10,00-<15,00 ha	2	2	2	2	2	2	2	2
15,00-<20,00 ha	2	2	2	2	2	2	2	2
20,00-<30,00 ha	2	2	2	2	2	2	2	2
30,00-<50,00 ha	2	2	2	2	2	2	2	2
50,00-<100,00 ha	2	2	2	2	2	2	2	2
100 ha i više	-	-	-	-	-	-	-	-

## Porodična poljoprivredna gazdinstva prema površini voćnjaka po opštinama

## Dio 2

## Family agricultural holding according to the area of orchard by municipalities

	Masline / Olives				Citrusi / Citrus			
	porodična poljoprivredna gazdinstva	površina ha / area ha			porodična poljoprivredna gazdinstva	površina ha / area ha		
		ukupno	ekstenzivni	plantaže		ukupno	ekstenzivni	plantaže
	Family agricultural holdings	Total	Extensive orchards	Orchard plantati ons	Family agricultural holdings	Total	Extensive orchards	Orchard plantati ons
<b>Mojkovac</b>	-	-	-	-	-	-	-	-
Bez zemljišta/No land	-	-	-	-	-	-	-	-
< 0,10 ha	-	-	-	-	-	-	-	-
0,10-<0,50 ha	-	-	-	-	-	-	-	-
0,50-<1,00 ha	-	-	-	-	-	-	-	-
1,00-<2,00 ha	-	-	-	-	-	-	-	-
2,00-<3,00 ha	-	-	-	-	-	-	-	-
3,00- <4,00 ha	-	-	-	-	-	-	-	-
4,00-<5,00 ha	-	-	-	-	-	-	-	-
5,00-<6,00 ha	-	-	-	-	-	-	-	-
6,00-<8,00 ha	-	-	-	-	-	-	-	-
8,00-<10,00 ha	-	-	-	-	-	-	-	-
10,00-<15,00 ha	-	-	-	-	-	-	-	-
15,00-<20,00 ha	-	-	-	-	-	-	-	-
20,00-<30,00 ha	-	-	-	-	-	-	-	-
30,00-<50,00 ha	-	-	-	-	-	-	-	-
50,00-<100,00 ha	-	-	-	-	-	-	-	-
100 ha i više	-	-	-	-	-	-	-	-
<b>Nikšić</b>	-	-	-	-	-	-	-	-
Bez zemljišta/No land	-	-	-	-	-	-	-	-
< 0,10 ha	-	-	-	-	-	-	-	-
0,10-<0,50 ha	-	-	-	-	-	-	-	-
0,50-<1,00 ha	-	-	-	-	-	-	-	-
1,00-<2,00 ha	-	-	-	-	-	-	-	-
2,00-<3,00 ha	-	-	-	-	-	-	-	-
3,00- <4,00 ha	-	-	-	-	-	-	-	-
4,00-<5,00 ha	-	-	-	-	-	-	-	-
5,00-<6,00 ha	-	-	-	-	-	-	-	-
6,00-<8,00 ha	-	-	-	-	-	-	-	-
8,00-<10,00 ha	-	-	-	-	-	-	-	-
10,00-<15,00 ha	-	-	-	-	-	-	-	-
15,00-<20,00 ha	-	-	-	-	-	-	-	-
20,00-<30,00 ha	-	-	-	-	-	-	-	-
30,00-<50,00 ha	-	-	-	-	-	-	-	-
50,00-<100,00 ha	-	-	-	-	-	-	-	-
100 ha i više	-	-	-	-	-	-	-	-

## Porodična poljoprivredna gazdinstva prema površini voćnjaka po opštinama

Tabela 5. Dio 1

## Family agricultural holding according to the area of orchard by municipalities

	Ukupno / Total				Voće / Fruit			
	porodična poljoprivredna gazdinstva	površina ha / area ha			porodična poljoprivredna gazdinstva	površina ha / area ha		
		ukupno	ekstenzivni	plantaže		ukupno	ekstenzivni	plantaže
	Family agricultural holdings	Total	Extensive orchards	Orchard plantati ons	Family agricultural holdings	Total	Extensive orchards	Orchard plantati ons
<b>Plav</b>	<b>7</b>	<b>4</b>	<b>3.4</b>	<b>0.6</b>	<b>7</b>	<b>4</b>	<b>3.4</b>	<b>0.6</b>
Bez zemljišta/No land	-	-	-	-	-	-	-	-
< 0,10 ha	-	-	-	-	-	-	-	-
0,10-<0,50 ha	z	z	z	z	z	z	z	z
0,50-<1,00 ha	z	z	z	z	z	z	z	z
1,00-<2,00 ha	z	z	z	z	z	z	z	z
2,00-<3,00 ha	z	z	z	z	z	z	z	z
3,00- <4,00 ha	-	-	-	-	-	-	-	-
4,00-<5,00 ha	-	-	-	-	-	-	-	-
5,00-<6,00 ha	-	-	-	-	-	-	-	-
6,00-<8,00 ha	-	-	-	-	-	-	-	-
8,00-<10,00 ha	-	-	-	-	-	-	-	-
10,00-<15,00 ha	-	-	-	-	-	-	-	-
15,00-<20,00 ha	-	-	-	-	-	-	-	-
20,00-<30,00 ha	-	-	-	-	-	-	-	-
30,00-<50,00 ha	-	-	-	-	-	-	-	-
50,00-<100,00 ha	-	-	-	-	-	-	-	-
100 ha i više	z	z	z	z	z	z	z	z
<b>Plužine</b>	<b>68</b>	<b>30.5</b>	<b>29.4</b>	<b>1.2</b>	<b>68</b>	<b>30.5</b>	<b>29.4</b>	<b>1.2</b>
Bez zemljišta/No land	-	-	-	-	-	-	-	-
< 0,10 ha	-	-	-	-	-	-	-	-
0,10-<0,50 ha	5	0.6	0.6	-	5	0.6	0.6	-
0,50-<1,00 ha	z	z	z	z	z	z	z	z
1,00-<2,00 ha	5	2.2	2.2	-	5	2.2	2.2	-
2,00-<3,00 ha	10	4.4	4.3	0.1	10	4.4	4.3	0.1
3,00- <4,00 ha	7	2.4	2.4	-	7	2.4	2.4	-
4,00-<5,00 ha	8	7.5	7.5	-	8	7.5	7.5	-
5,00-<6,00 ha	7	2.7	2.7	-	7	2.7	2.7	-
6,00-<8,00 ha	8	2.2	2.2	-	8	2.2	2.2	-
8,00-<10,00 ha	z	z	z	z	z	z	z	z
10,00-<15,00 ha	z	z	z	z	z	z	z	z
15,00-<20,00 ha	z	z	z	z	z	z	z	z
20,00-<30,00 ha	z	z	z	z	z	z	z	z
30,00-<50,00 ha	z	z	z	z	z	z	z	z
50,00-<100,00 ha	4	2.6	2.1	0.5	4	2.6	2.1	0.5
100 ha i više	z	z	z	z	z	z	z	z

## Porodična poljoprivredna gazdinstva prema površini voćnjaka po opštinama

## Dio 2

## Family agricultural holding according to the area of orchard by municipalities

	Masline / Olives				Citrusi / Citrus			
	porodična poljoprivredna gazdinstva	površina ha / area ha			porodična poljoprivredna gazdinstva	površina ha / area ha		
		ukupno	ekstenzivni	plantaže		ukupno	ekstenzivni	plantaže
	Family agricultural holdings	Total	Extensive orchards	Orchard plantati ons	Family agricultural holdings	Total	Extensive orchards	Orchard plantati ons
<b>Plav</b>	-	-	-	-	-	-	-	-
Bez zemljišta/No land	-	-	-	-	-	-	-	-
< 0,10 ha	-	-	-	-	-	-	-	-
0,10-<0,50 ha	-	-	-	-	-	-	-	-
0,50-<1,00 ha	-	-	-	-	-	-	-	-
1,00-<2,00 ha	-	-	-	-	-	-	-	-
2,00-<3,00 ha	-	-	-	-	-	-	-	-
3,00- <4,00 ha	-	-	-	-	-	-	-	-
4,00-<5,00 ha	-	-	-	-	-	-	-	-
5,00-<6,00 ha	-	-	-	-	-	-	-	-
6,00-<8,00 ha	-	-	-	-	-	-	-	-
8,00-<10,00 ha	-	-	-	-	-	-	-	-
10,00-<15,00 ha	-	-	-	-	-	-	-	-
15,00-<20,00 ha	-	-	-	-	-	-	-	-
20,00-<30,00 ha	-	-	-	-	-	-	-	-
30,00-<50,00 ha	-	-	-	-	-	-	-	-
50,00-<100,00 ha	-	-	-	-	-	-	-	-
100 ha i više	-	-	-	-	-	-	-	-
<b>Plužine</b>	-	-	-	-	-	-	-	-
Bez zemljišta/No land	-	-	-	-	-	-	-	-
< 0,10 ha	-	-	-	-	-	-	-	-
0,10-<0,50 ha	-	-	-	-	-	-	-	-
0,50-<1,00 ha	-	-	-	-	-	-	-	-
1,00-<2,00 ha	-	-	-	-	-	-	-	-
2,00-<3,00 ha	-	-	-	-	-	-	-	-
3,00- <4,00 ha	-	-	-	-	-	-	-	-
4,00-<5,00 ha	-	-	-	-	-	-	-	-
5,00-<6,00 ha	-	-	-	-	-	-	-	-
6,00-<8,00 ha	-	-	-	-	-	-	-	-
8,00-<10,00 ha	-	-	-	-	-	-	-	-
10,00-<15,00 ha	-	-	-	-	-	-	-	-
15,00-<20,00 ha	-	-	-	-	-	-	-	-
20,00-<30,00 ha	-	-	-	-	-	-	-	-
30,00-<50,00 ha	-	-	-	-	-	-	-	-
50,00-<100,00 ha	-	-	-	-	-	-	-	-
100 ha i više	-	-	-	-	-	-	-	-

## Porodična poljoprivredna gazdinstva prema površini voćnjaka po opštinama

Tabela 5. Dio 1

Family agricultural holding according to the area of orchard by municipalities

	Ukupno / Total				Voće / Fruit			
	porodična poljoprivredna gazdinstva  Family agricultural holdings	površina ha / area ha			porodična poljoprivredna gazdinstva  Family agricultural holdings	površina ha / area ha		
		ukupno	ekstenzivni	plantaže		ukupno	ekstenzivni	plantaže
		Total	Extensive orchards	Orchard plantati ons		Total	Extensive orchards	Orchard plantati ons
<b>Pijevlja</b>	<b>95</b>	<b>74.4</b>	<b>65.7</b>	<b>8.7</b>	<b>94</b>	<b>73.9</b>	<b>65.2</b>	<b>8.7</b>
Bez zemljišta/No land	-	-	-	-	-	-	-	-
< 0,10 ha	-	-	-	-	-	-	-	-
0,10-<0,50 ha	-	-	-	-	-	-	-	-
0,50-<1,00 ha	2	2	2	2	2	2	2	2
1,00-<2,00 ha	13	3.3	3.3	-	13	3.3	3.3	-
2,00-<3,00 ha	8	4.1	4.1	-	7	3.6	3.6	-
3,00- <4,00 ha	11	3.4	3.4	-	11	3.4	3.4	-
4,00-<5,00 ha	7	1.4	1.4	-	7	1.4	1.4	-
5,00-<6,00 ha	8	1.8	1.8	-	8	1.8	1.8	-
6,00-<8,00 ha	11	6.6	4.7	1.9	11	6.6	4.7	1.9
8,00-<10,00 ha	9	9.6	9.4	0.1	9	9.6	9.4	0.1
10,00-<15,00 ha	19	28.3	26.4	1.9	19	28.3	26.4	1.9
15,00-<20,00 ha	2	2	2	2	2	2	2	2
20,00-<30,00 ha	2	2	2	2	2	2	2	2
30,00-<50,00 ha	2	2	2	2	2	2	2	2
50,00-<100,00 ha	2	2	2	2	2	2	2	2
100 ha i više	-	-	-	-	-	-	-	-
<b>Podgorica</b>	<b>609</b>	<b>111.4</b>	<b>61.3</b>	<b>50.1</b>	<b>565</b>	<b>104.9</b>	<b>55.4</b>	<b>49.5</b>
Bez zemljišta/No land	-	-	-	-	-	-	-	-
< 0,10 ha	17	1.1	0.8	0.3	14	1	0.7	0.3
0,10-<0,50 ha	299	26.8	17.2	9.6	278	25.9	16.8	9.1
0,50-<1,00 ha	121	17.1	8.6	8.5	113	16.9	8.6	8.3
1,00-<2,00 ha	92	25.8	10.8	14.9	84	25.5	10.6	14.9
2,00-<3,00 ha	30	10.6	6.7	3.9	29	10.5	6.6	3.9
3,00- <4,00 ha	17	9.8	4	5.7	17	9.8	4	5.7
4,00-<5,00 ha	7	2.4	0.2	2.2	7	2.4	0.2	2.2
5,00-<6,00 ha	6	6.5	6.2	0.3	5	1.5	1.2	0.3
6,00-<8,00 ha	7	4	1.9	2.2	7	4	1.9	2.2
8,00-<10,00 ha	2	2	2	2	-	-	-	-
10,00-<15,00 ha	2	2	2	2	2	2	2	2
15,00-<20,00 ha	2	2	2	2	2	2	2	2
20,00-<30,00 ha	4	2.1	2.1	-	2	2	2	2
30,00-<50,00 ha	2	2	2	2	2	2	2	2
50,00-<100,00 ha	2	2	2	2	2	2	2	2
100 ha i više	-	-	-	-	-	-	-	-

## Porodična poljoprivredna gazdinstva prema površini voćnjaka po opštinama

## Dio 2

## Family agricultural holding according to the area of orchard by municipalities

	Masline / Olives				Citrusi / Citrus			
	porodična poljoprivredna gazdinstva	površina ha / area ha			porodična poljoprivredna gazdinstva	površina ha / area ha		
		ukupno	ekstenzivni	plantaže		ukupno	ekstenzivni	plantaže
	Family agricultural holdings	Total	Extensive orchards	Orchard plantati ons	Family agricultural holdings	Total	Extensive orchards	Orchard plantati ons
<b>Pljevlja</b>	<b>z</b>	<b>z</b>	<b>z</b>	<b>z</b>	<b>-</b>	<b>-</b>	<b>-</b>	<b>-</b>
Bez zemljišta/No land	-	-	-	-	-	-	-	-
< 0,10 ha	-	-	-	-	-	-	-	-
0,10-<0,50 ha	-	-	-	-	-	-	-	-
0,50-<1,00 ha	-	-	-	-	-	-	-	-
1,00-<2,00 ha	-	-	-	-	-	-	-	-
2,00-<3,00 ha	z	z	z	z	-	-	-	-
3,00- <4,00 ha	-	-	-	-	-	-	-	-
4,00-<5,00 ha	-	-	-	-	-	-	-	-
5,00-<6,00 ha	-	-	-	-	-	-	-	-
6,00-<8,00 ha	-	-	-	-	-	-	-	-
8,00-<10,00 ha	-	-	-	-	-	-	-	-
10,00-<15,00 ha	-	-	-	-	-	-	-	-
15,00-<20,00 ha	-	-	-	-	-	-	-	-
20,00-<30,00 ha	-	-	-	-	-	-	-	-
30,00-<50,00 ha	-	-	-	-	-	-	-	-
50,00-<100,00 ha	-	-	-	-	-	-	-	-
100 ha i više	-	-	-	-	-	-	-	-
<b>Podgorica</b>	<b>21</b>	<b>6.2</b>	<b>5.6</b>	<b>0.6</b>	<b>23</b>	<b>0.3</b>	<b>0.2</b>	<b>-</b>
Bez zemljišta/No land	-	-	-	-	-	-	-	-
< 0,10 ha	z	z	z	z	z	z	z	z
0,10-<0,50 ha	11	0.8	0.4	0.4	10	0.1	-	-
0,50-<1,00 ha	z	z	z	z	5	-	-	-
1,00-<2,00 ha	4	0.2	0.2	-	4	0.1	0.1	-
2,00-<3,00 ha	-	-	-	-	z	z	z	z
3,00- <4,00 ha	-	-	-	-	-	-	-	-
4,00-<5,00 ha	-	-	-	-	-	-	-	-
5,00-<6,00 ha	z	z	z	z	-	-	-	-
6,00-<8,00 ha	-	-	-	-	-	-	-	-
8,00-<10,00 ha	z	z	z	z	-	-	-	-
10,00-<15,00 ha	-	-	-	-	-	-	-	-
15,00-<20,00 ha	-	-	-	-	-	-	-	-
20,00-<30,00 ha	-	-	-	-	z	z	z	z
30,00-<50,00 ha	-	-	-	-	-	-	-	-
50,00-<100,00 ha	-	-	-	-	-	-	-	-
100 ha i više	-	-	-	-	-	-	-	-

## Porodična poljoprivredna gazdinstva prema površini voćnjaka po opštinama

Tabela 5. Dio 1

Family agricultural holding according to the area of orchard by municipalities

	Ukupno / Total				Voće / Fruit			
	porodična poljoprivredna gazdinstva	površina ha / area ha			porodična poljoprivredna gazdinstva	površina ha / area ha		
		ukupno	ekstenzivni	plantaže		ukupno	ekstenzivni	plantaže
	Family agricultural holdings	Total	Extensive orchards	Orchard plantati ons	Family agricultural holdings	Total	Extensive orchards	Orchard plantati ons
<b>Rožaje</b>	<b>25</b>	<b>8.6</b>	<b>3.9</b>	<b>4.7</b>	<b>25</b>	<b>8.6</b>	<b>3.9</b>	<b>4.7</b>
Bez zemljišta/No land	-	-	-	-	-	-	-	-
< 0,10 ha	-	-	-	-	-	-	-	-
0,10-<0,50 ha	4	0.8	0.4	0.4	4	0.8	0.4	0.4
0,50-<1,00 ha	z	z	z	z	z	z	z	z
1,00-<2,00 ha	z	z	z	z	z	z	z	z
2,00-<3,00 ha	4	0.7	0.1	0.6	4	0.7	0.1	0.6
3,00- <4,00 ha	z	z	z	z	z	z	z	z
4,00-<5,00 ha	z	z	z	z	z	z	z	z
5,00-<6,00 ha	z	z	z	z	z	z	z	z
6,00-<8,00 ha	z	z	z	z	z	z	z	z
8,00-<10,00 ha	-	-	-	-	-	-	-	-
10,00-<15,00 ha	-	-	-	-	-	-	-	-
15,00-<20,00 ha	-	-	-	-	-	-	-	-
20,00-<30,00 ha	z	z	z	z	z	z	z	z
30,00-<50,00 ha	z	z	z	z	z	z	z	z
50,00-<100,00 ha	z	z	z	z	z	z	z	z
100 ha i više	z	z	z	z	z	z	z	z
<b>Tivat</b>	<b>35</b>	<b>6.7</b>	<b>4.1</b>	<b>2.6</b>	<b>18</b>	<b>4.3</b>	<b>2.8</b>	<b>1.4</b>
Bez zemljišta/No land	-	-	-	-	-	-	-	-
< 0,10 ha	6	2	2	-	4	1.1	1.1	-
0,10-<0,50 ha	19	2.3	1	1.3	9	1.5	0.7	0.8
0,50-<1,00 ha	z	z	z	z	z	z	z	z
1,00-<2,00 ha	6	1	0.2	0.8	z	z	z	z
2,00-<3,00 ha	-	-	-	-	-	-	-	-
3,00- <4,00 ha	-	-	-	-	-	-	-	-
4,00-<5,00 ha	-	-	-	-	-	-	-	-
5,00-<6,00 ha	-	-	-	-	-	-	-	-
6,00-<8,00 ha	z	z	z	z	z	z	z	z
8,00-<10,00 ha	-	-	-	-	-	-	-	-
10,00-<15,00 ha	-	-	-	-	-	-	-	-
15,00-<20,00 ha	-	-	-	-	-	-	-	-
20,00-<30,00 ha	-	-	-	-	-	-	-	-
30,00-<50,00 ha	-	-	-	-	-	-	-	-
50,00-<100,00 ha	-	-	-	-	-	-	-	-
100 ha i više	-	-	-	-	-	-	-	-



## Porodična poljoprivredna gazdinstva prema površini voćnjaka po opštinama

## Dio 2

## Family agricultural holding according to the area of orchard by municipalities

	Masline / Olives				Citrusi / Citrus			
	porodična poljoprivredna gazdinstva	površina ha / area ha			porodična poljoprivredna gazdinstva	površina ha / area ha		
		ukupno	ekstenzivni	plantaže		ukupno	ekstenzivni	plantaže
	Family agricultural holdings	Total	Extensive orchards	Orchard plantati ons	Family agricultural holdings	Total	Extensive orchards	Orchard plantati ons
<b>Rožaje</b>	-	-	-	-	-	-	-	-
Bez zemljišta/No land	-	-	-	-	-	-	-	-
< 0,10 ha	-	-	-	-	-	-	-	-
0,10-<0,50 ha	-	-	-	-	-	-	-	-
0,50-<1,00 ha	-	-	-	-	-	-	-	-
1,00-<2,00 ha	-	-	-	-	-	-	-	-
2,00-<3,00 ha	-	-	-	-	-	-	-	-
3,00- <4,00 ha	-	-	-	-	-	-	-	-
4,00-<5,00 ha	-	-	-	-	-	-	-	-
5,00-<6,00 ha	-	-	-	-	-	-	-	-
6,00-<8,00 ha	-	-	-	-	-	-	-	-
8,00-<10,00 ha	-	-	-	-	-	-	-	-
10,00-<15,00 ha	-	-	-	-	-	-	-	-
15,00-<20,00 ha	-	-	-	-	-	-	-	-
20,00-<30,00 ha	-	-	-	-	-	-	-	-
30,00-<50,00 ha	-	-	-	-	-	-	-	-
50,00-<100,00 ha	-	-	-	-	-	-	-	-
100 ha i više	-	-	-	-	-	-	-	-
<b>Tivat</b>	<b>8</b>	<b>1.9</b>	<b>0.8</b>	<b>1.1</b>	<b>9</b>	<b>0.5</b>	<b>0.4</b>	<b>0.1</b>
Bez zemljišta/No land	-	-	-	-	-	-	-	-
< 0,10 ha	2	2	2	2	2	2	2	2
0,10-<0,50 ha	4	0.5	-	0.5	6	0.3	0.3	-
0,50-<1,00 ha	2	2	2	2	-	-	-	-
1,00-<2,00 ha	2	2	2	2	2	2	2	2
2,00-<3,00 ha	-	-	-	-	-	-	-	-
3,00- <4,00 ha	-	-	-	-	-	-	-	-
4,00-<5,00 ha	-	-	-	-	-	-	-	-
5,00-<6,00 ha	-	-	-	-	-	-	-	-
6,00-<8,00 ha	-	-	-	-	-	-	-	-
8,00-<10,00 ha	-	-	-	-	-	-	-	-
10,00-<15,00 ha	-	-	-	-	-	-	-	-
15,00-<20,00 ha	-	-	-	-	-	-	-	-
20,00-<30,00 ha	-	-	-	-	-	-	-	-
30,00-<50,00 ha	-	-	-	-	-	-	-	-
50,00-<100,00 ha	-	-	-	-	-	-	-	-
100 ha i više	-	-	-	-	-	-	-	-

## Porodična poljoprivredna gazdinstva prema površini voćnjaka po opštinama

Tabela 5. Dio 1

Family agricultural holding according to the area of orchard by municipalities

	Ukupno / Total				Voće / Fruit			
	porodična poljoprivredna gazdinstva	površina ha / area ha			porodična poljoprivredna gazdinstva	površina ha / area ha		
		ukupno	ekstenzivni	plantaže		ukupno	ekstenzivni	plantaže
	Family agricultural holdings	Total	Extensive orchards	Orchard plantati ons	Family agricultural holdings	Total	Extensive orchards	Orchard plantati ons
<b>Ulcinj</b>	<b>1195</b>	<b>357.9</b>	<b>203.7</b>	<b>154.3</b>	<b>440</b>	<b>80</b>	<b>65.5</b>	<b>14.6</b>
Bez zemljišta/No land	-	-	-	-	-	-	-	-
< 0,10 ha	5	0.3	0.3	-	2	2	2	2
0,10-<0,50 ha	569	69.4	57.9	11.5	206	18.3	17.2	1.1
0,50-<1,00 ha	299	77.9	62.2	15.7	121	18.6	15.6	2.9
1,00-<2,00 ha	171	67.9	35.5	32.4	64	15.4	11.7	3.7
2,00-<3,00 ha	55	34.7	19.9	14.8	21	10.3	9.5	0.8
3,00- <4,00 ha	29	13.4	8.1	5.3	9	2.9	2.7	0.2
4,00-<5,00 ha	17	10.7	3.3	7.5	4	0.8	0.6	0.2
5,00-<6,00 ha	16	24.8	11.3	13.5	6	11	6	5
6,00-<8,00 ha	14	22.4	2.3	20.1	2	2	2	2
8,00-<10,00 ha	8	3.4	0.8	2.6	4	0.9	0.8	0.1
10,00-<15,00 ha	8	21.5	2	19.5	2	2	2	2
15,00-<20,00 ha	4	11.5	-	11.5	-	-	-	-
20,00-<30,00 ha	-	-	-	-	-	-	-	-
30,00-<50,00 ha	-	-	-	-	-	-	-	-
50,00-<100,00 ha	-	-	-	-	-	-	-	-
100 ha i više	-	-	-	-	-	-	-	-
<b>Herceg Novi</b>	<b>100</b>	<b>46.3</b>	<b>45.5</b>	<b>0.8</b>	<b>28</b>	<b>6.9</b>	<b>6.6</b>	<b>0.3</b>
Bez zemljišta/No land	-	-	-	-	-	-	-	-
< 0,10 ha	-	-	-	-	-	-	-	-
0,10-<0,50 ha	49	6.7	6.3	0.4	11	0.6	0.6	0.1
0,50-<1,00 ha	20	6	6	-	4	0.1	0.1	-
1,00-<2,00 ha	18	9.1	8.7	0.4	8	2.6	2.4	0.2
2,00-<3,00 ha	6	10.2	10.2	-	2	2	2	2
3,00- <4,00 ha	2	2	2	2	-	-	-	-
4,00-<5,00 ha	2	2	2	2	2	2	2	2
5,00-<6,00 ha	2	2	2	2	2	2	2	2
6,00-<8,00 ha	-	-	-	-	-	-	-	-
8,00-<10,00 ha	-	-	-	-	-	-	-	-
10,00-<15,00 ha	-	-	-	-	-	-	-	-
15,00-<20,00 ha	-	-	-	-	-	-	-	-
20,00-<30,00 ha	-	-	-	-	-	-	-	-
30,00-<50,00 ha	2	2	2	2	2	2	2	2
50,00-<100,00 ha	-	-	-	-	-	-	-	-
100 ha i više	-	-	-	-	-	-	-	-

## Porodična poljoprivredna gazdinstva prema površini voćnjaka po opštinama

## Dio 2

## Family agricultural holding according to the area of orchard by municipalities

	Masline / Olives				Citrusi / Citrus			
	porodična poljoprivredna gazdinstva	površina ha / area ha			porodična poljoprivredna gazdinstva	površina ha / area ha		
		ukupno	ekstenzivni	plantaže		ukupno	ekstenzivni	plantaže
	Family agricultural holdings	Total	Extensive orchards	Orchard plantati ons	Family agricultural holdings	Total	Extensive orchards	Orchard plantati ons
<b>Ulcinj</b>	<b>406</b>	<b>131.1</b>	<b>108.5</b>	<b>22.6</b>	<b>349</b>	<b>146.8</b>	<b>29.7</b>	<b>117.1</b>
Bez zemljišta/No land	-	-	-	-	-	-	-	-
< 0,10 ha	z	z	z	z	z	z	z	z
0,10-<0,50 ha	188	29.9	27.7	2.2	175	21.1	13	8.2
0,50-<1,00 ha	119	42	38.4	3.6	59	17.3	8.2	9.2
1,00-<2,00 ha	57	29.9	20.2	9.6	50	22.6	3.6	19
2,00-<3,00 ha	17	10.8	9	1.8	17	13.6	1.4	12.2
3,00- <4,00 ha	9	4.7	4.3	0.4	11	5.8	1.1	4.8
4,00-<5,00 ha	5	3.6	2.6	1	8	6.3	-	6.3
5,00-<6,00 ha	4	6	5	1	6	7.9	0.4	7.5
6,00-<8,00 ha	z	z	z	z	10	20.2	-	20.1
8,00-<10,00 ha	z	z	z	z	z	z	z	z
10,00-<15,00 ha	z	z	z	z	6	19	2	17
15,00-<20,00 ha	z	z	z	z	z	z	z	z
20,00-<30,00 ha	-	-	-	-	-	-	-	-
30,00-<50,00 ha	-	-	-	-	-	-	-	-
50,00-<100,00 ha	-	-	-	-	-	-	-	-
100 ha i više	-	-	-	-	-	-	-	-
<b>Herceg Novi</b>	<b>55</b>	<b>37.8</b>	<b>37.6</b>	<b>0.1</b>	<b>17</b>	<b>1.7</b>	<b>1.3</b>	<b>0.3</b>
Bez zemljišta/No land	-	-	-	-	-	-	-	-
< 0,10 ha	-	-	-	-	-	-	-	-
0,10-<0,50 ha	27	5.4	5.2	0.1	11	0.8	0.6	0.2
0,50-<1,00 ha	13	5.9	5.9	-	z	z	z	z
1,00-<2,00 ha	7	5.5	5.5	-	z	z	z	z
2,00-<3,00 ha	4	8	8	-	-	-	-	-
3,00- <4,00 ha	z	z	z	z	-	-	-	-
4,00-<5,00 ha	z	z	z	z	-	-	-	-
5,00-<6,00 ha	-	-	-	-	-	-	-	-
6,00-<8,00 ha	-	-	-	-	-	-	-	-
8,00-<10,00 ha	-	-	-	-	-	-	-	-
10,00-<15,00 ha	-	-	-	-	-	-	-	-
15,00-<20,00 ha	-	-	-	-	-	-	-	-
20,00-<30,00 ha	-	-	-	-	-	-	-	-
30,00-<50,00 ha	-	-	-	-	-	-	-	-
50,00-<100,00 ha	-	-	-	-	-	-	-	-
100 ha i više	-	-	-	-	-	-	-	-

## Porodična poljoprivredna gazdinstva prema površini voćnjaka po opštinama

Tabela 5. Dio 1

Family agricultural holding according to the area of orchard by municipalities

	Ukupno / Total				Voće / Fruit			
	porodična poljoprivredna gazdinstva	površina ha / area ha			porodična poljoprivredna gazdinstva	površina ha / area ha		
		ukupno	ekstenzivni	plantaže		ukupno	ekstenzivni	plantaže
	Family agricultural holdings	Total	Extensive orchards	Orchard plantati ons	Family agricultural holdings	Total	Extensive orchards	Orchard plantati ons
<b>Cetinje</b>	<b>89</b>	<b>7</b>	<b>5</b>	<b>2</b>	<b>89</b>	<b>7</b>	<b>5</b>	<b>2</b>
Bez zemljišta/No land	-	-	-	-	-	-	-	-
< 0,10 ha	z	z	z	z	z	z	z	z
0,10-<0,50 ha	42	2.6	1.5	1.1	42	2.6	1.5	1.1
0,50-<1,00 ha	24	1.9	1.4	0.5	24	1.9	1.4	0.5
1,00-<2,00 ha	17	1.7	1.6	0.1	17	1.7	1.6	0.1
2,00-<3,00 ha	z	z	z	z	z	z	z	z
3,00- <4,00 ha	-	-	-	-	-	-	-	-
4,00-<5,00 ha	z	z	z	z	z	z	z	z
5,00-<6,00 ha	z	z	z	z	z	z	z	z
6,00-<8,00 ha	-	-	-	-	-	-	-	-
8,00-<10,00 ha	-	-	-	-	-	-	-	-
10,00-<15,00 ha	-	-	-	-	-	-	-	-
15,00-<20,00 ha	-	-	-	-	-	-	-	-
20,00-<30,00 ha	-	-	-	-	-	-	-	-
30,00-<50,00 ha	-	-	-	-	-	-	-	-
50,00-<100,00 ha	-	-	-	-	-	-	-	-
100 ha i više	-	-	-	-	-	-	-	-
<b>Šavnik</b>	<b>68</b>	<b>9.7</b>	<b>0.2</b>	<b>9.5</b>	<b>68</b>	<b>9.7</b>	<b>0.2</b>	<b>9.5</b>
Bez zemljišta/No land	-	-	-	-	-	-	-	-
< 0,10 ha	-	-	-	-	-	-	-	-
0,10-<0,50 ha	7	0.8	-	0.8	7	0.8	-	0.8
0,50-<1,00 ha	4	0.9	-	0.9	4	0.9	-	0.9
1,00-<2,00 ha	14	1.5	0.1	1.4	14	1.5	0.1	1.4
2,00-<3,00 ha	10	0.8	0.1	0.7	10	0.8	0.1	0.7
3,00- <4,00 ha	9	2.2	-	2.2	9	2.2	-	2.2
4,00-<5,00 ha	6	0.7	-	0.7	6	0.7	-	0.7
5,00-<6,00 ha	4	1.4	-	1.4	4	1.4	-	1.4
6,00-<8,00 ha	z	z	z	z	z	z	z	z
8,00-<10,00 ha	4	0.5	-	0.5	4	0.5	-	0.5
10,00-<15,00 ha	z	z	z	z	z	z	z	z
15,00-<20,00 ha	-	-	-	-	-	-	-	-
20,00-<30,00 ha	z	z	z	z	z	z	z	z
30,00-<50,00 ha	z	z	z	z	z	z	z	z
50,00-<100,00 ha	-	-	-	-	-	-	-	-
100 ha i više	z	z	z	z	z	z	z	z

## Porodična poljoprivredna gazdinstva prema površini voćnjaka po opštinama

## Dio 2

## Family agricultural holding according to the area of orchard by municipalities

	Masline / Olives				Citrusi / Citrus			
	porodična poljoprivredna gazdinstva	površina ha / area ha			porodična poljoprivredna gazdinstva	površina ha / area ha		
		ukupno	ekstenzivni	plantaže		ukupno	ekstenzivni	plantaže
	Family agricultural holdings	Total	Extensive orchards	Orchard plantati ons	Family agricultural holdings	Total	Extensive orchards	Orchard plantati ons
<b>Cetinje</b>	-	-	-	-	-	-	-	-
Bez zemljišta/No land	-	-	-	-	-	-	-	-
< 0,10 ha	-	-	-	-	-	-	-	-
0,10-<0,50 ha	-	-	-	-	-	-	-	-
0,50-<1,00 ha	-	-	-	-	-	-	-	-
1,00-<2,00 ha	-	-	-	-	-	-	-	-
2,00-<3,00 ha	-	-	-	-	-	-	-	-
3,00- <4,00 ha	-	-	-	-	-	-	-	-
4,00-<5,00 ha	-	-	-	-	-	-	-	-
5,00-<6,00 ha	-	-	-	-	-	-	-	-
6,00-<8,00 ha	-	-	-	-	-	-	-	-
8,00-<10,00 ha	-	-	-	-	-	-	-	-
10,00-<15,00 ha	-	-	-	-	-	-	-	-
15,00-<20,00 ha	-	-	-	-	-	-	-	-
20,00-<30,00 ha	-	-	-	-	-	-	-	-
30,00-<50,00 ha	-	-	-	-	-	-	-	-
50,00-<100,00 ha	-	-	-	-	-	-	-	-
100 ha i više	-	-	-	-	-	-	-	-
<b>Šavnik</b>	-	-	-	-	-	-	-	-
Bez zemljišta/No land	-	-	-	-	-	-	-	-
< 0,10 ha	-	-	-	-	-	-	-	-
0,10-<0,50 ha	-	-	-	-	-	-	-	-
0,50-<1,00 ha	-	-	-	-	-	-	-	-
1,00-<2,00 ha	-	-	-	-	-	-	-	-
2,00-<3,00 ha	-	-	-	-	-	-	-	-
3,00- <4,00 ha	-	-	-	-	-	-	-	-
4,00-<5,00 ha	-	-	-	-	-	-	-	-
5,00-<6,00 ha	-	-	-	-	-	-	-	-
6,00-<8,00 ha	-	-	-	-	-	-	-	-
8,00-<10,00 ha	-	-	-	-	-	-	-	-
10,00-<15,00 ha	-	-	-	-	-	-	-	-
15,00-<20,00 ha	-	-	-	-	-	-	-	-
20,00-<30,00 ha	-	-	-	-	-	-	-	-
30,00-<50,00 ha	-	-	-	-	-	-	-	-
50,00-<100,00 ha	-	-	-	-	-	-	-	-
100 ha i više	-	-	-	-	-	-	-	-

## Porodična poljoprivredna gazdinstva prema br.stabala u voćnjaku po opštinama

Tabela6. Dio 1

Family agricultural holdings according to number of trees in orchard by municipalities

	Ukupno /Total				Voće / Fruit			
	porodična poljoprivred na gazdinstva  Family agricultural holding	broj stabala / No of trees			porodična poljoprivred na gazdinstva  Family agricultural holdings	broj stabala / No of trees		
		ukupno ha  Total ha	ekstenzivni  Extensive orchards	plantaže  Orchard plantati ons		ukupno ha  Total ha	ekstenzivni  Extensive orchards	plantaže  Orchard plantati ons
<b>Crna Gora</b>	<b>16786</b>	<b>1212484</b>	<b>869936</b>	<b>342548</b>	<b>14393</b>	<b>980601</b>	<b>764004</b>	<b>216597</b>
Bez zemljišta/No land	-	-	-	-	-	-	-	-
< 0,10 ha	376	11764	9766	1998	251	6742	5791	951
0,10-<0,50 ha	4721	201474	154705	46769	3631	144355	114850	29505
0,50-<1,00 ha	3284	181664	136497	45167	2739	141936	112854	29082
1,00-<2,00 ha	3531	274123	199550	74573	3147	224333	180348	43985
2,00-<3,00 ha	1592	139931	96568	43363	1489	123572	89976	33596
3,00- <4,00 ha	878	88599	65237	23362	829	76126	59614	16512
4,00-<5,00 ha	510	58764	40713	18051	481	48081	37730	10351
5,00-<6,00 ha	402	49487	36179	13308	384	40102	33894	6208
6,00-<8,00 ha	373	56188	31570	24618	358	46138	30820	15318
8,00-<10,00 ha	232	28471	21074	7397	224	25883	21021	4862
10,00-<15,00 ha	285	43340	25169	18171	272	32412	24836	7576
15,00-<20,00 ha	112	19238	9261	9977	108	12118	9261	2857
20,00-<30,00 ha	103	13411	11728	1683	99	13111	11428	1683
30,00-<50,00 ha	98	12574	7493	5081	96	12496	7415	5081
50,00-<100,00 ha	159	18873	12379	6494	156	18616	12122	6494
100 ha i više	130	14583	12047	2536	129	14580	12044	2536
<b>Andrijevica</b>	<b>834</b>	<b>53616</b>	<b>53159</b>	<b>457</b>	<b>834</b>	<b>53616</b>	<b>53159</b>	<b>457</b>
Bez zemljišta/No land	-	-	-	-	-	-	-	-
< 0,10 ha	z	z	z	z	z	z	z	z
0,10-<0,50 ha	150	5887	5487	400	150	5887	5487	400
0,50-<1,00 ha	168	8057	8057	-	168	8057	8057	-
1,00-<2,00 ha	212	14114	14114	-	212	14114	14114	-
2,00-<3,00 ha	59	5156	5156	-	59	5156	5156	-
3,00- <4,00 ha	33	3344	3344	-	33	3344	3344	-
4,00-<5,00 ha	10	867	867	-	10	867	867	-
5,00-<6,00 ha	20	1779	1779	-	20	1779	1779	-
6,00-<8,00 ha	26	1711	1711	-	26	1711	1711	-
8,00-<10,00 ha	20	1422	1422	-	20	1422	1422	-
10,00-<15,00 ha	41	3028	3001	27	41	3028	3001	27
15,00-<20,00 ha	19	1986	1956	30	19	1986	1956	30
20,00-<30,00 ha	24	1338	1338	-	24	1338	1338	-
30,00-<50,00 ha	24	1956	1956	-	24	1956	1956	-
50,00-<100,00 ha	18	2248	2248	-	18	2248	2248	-
100 ha i više	9	708	708	-	9	708	708	-

## Porodična poljoprivredna gazdinstva prema br.stabala u voćnjaku po opštinama

## Dio 2

## Family agricultural holdings according to number of trees in orchard by municipalities

	Masline /Olives				Citrusi / Citrusi			
	porodična poljoprivred na gazdinstva  Family agricultural holdings	broj stabala / No of trees			porodična poljoprivred na gazdinstva  Family agricultural holdings	broj stabala / No of trees		
		ukupno ha	ekstenzivni	plantaže		ukupno ha	ekstenzivni	plantaže
		Total ha	Extensive orchards	Orchard plantati ons		Total ha	Extensive orchards	Orchard plantati ons
<b>Crna Gora</b>	<b>1565</b>	<b>89404</b>	<b>70246</b>	<b>19158</b>	<b>828</b>	<b>142479</b>	<b>35686</b>	<b>106793</b>
Bez zemljišta/No land	-	-	-	-	-	-	-	-
< 0,10 ha	92	3795	3466	329	33	1227	509	718
0,10-<0,50 ha	676	25125	21758	3367	414	31994	18097	13897
0,50-<1,00 ha	395	20905	16148	4757	150	18823	7495	11328
1,00-<2,00 ha	256	19355	13762	5593	128	30435	5440	24995
2,00-<3,00 ha	68	6049	5527	522	35	10310	1065	9245
3,00- <4,00 ha	29	5967	4067	1900	20	6506	1556	4950
4,00-<5,00 ha	18	3570	2310	1260	11	7113	673	6440
5,00-<6,00 ha	8	1870	1590	280	10	7515	695	6820
6,00-<8,00 ha	5	680	680	-	10	9370	70	9300
8,00-<10,00 ha	z	z	z	z	5	1818	18	1800
10,00-<15,00 ha	6	595	300	295	7	10333	33	10300
15,00-<20,00 ha	z	z	z	z	z	z	z	z
20,00-<30,00 ha	z	z	z	z	z	z	z	z
30,00-<50,00 ha	z	z	z	z	-	-	-	-
50,00-<100,00 ha	z	z	z	z	z	z	z	z
100 ha i više	z	z	z	z	-	-	-	-
<b>Andrijevica</b>	-	-	-	-	-	-	-	-
Bez zemljišta/No land	-	-	-	-	-	-	-	-
< 0,10 ha	-	-	-	-	-	-	-	-
0,10-<0,50 ha	-	-	-	-	-	-	-	-
0,50-<1,00 ha	-	-	-	-	-	-	-	-
1,00-<2,00 ha	-	-	-	-	-	-	-	-
2,00-<3,00 ha	-	-	-	-	-	-	-	-
3,00- <4,00 ha	-	-	-	-	-	-	-	-
4,00-<5,00 ha	-	-	-	-	-	-	-	-
5,00-<6,00 ha	-	-	-	-	-	-	-	-
6,00-<8,00 ha	-	-	-	-	-	-	-	-
8,00-<10,00 ha	-	-	-	-	-	-	-	-
10,00-<15,00 ha	-	-	-	-	-	-	-	-
15,00-<20,00 ha	-	-	-	-	-	-	-	-
20,00-<30,00 ha	-	-	-	-	-	-	-	-
30,00-<50,00 ha	-	-	-	-	-	-	-	-
50,00-<100,00 ha	-	-	-	-	-	-	-	-
100 ha i više	-	-	-	-	-	-	-	-

## Porodična poljoprivredna gazdinstva prema br.stabala u voćnjaku po opštinama

Tabela6. Dio 1

Family agricultural holdings according to number of trees in orchard by municipalities

	Ukupno /Total				Voće / Fruit			
	porodična poljoprivred na gazdinstva  Family agricultural holding	broj stabala / No of trees			porodična poljoprivred na gazdinstva  Family agricultural holdings	broj stabala / No of trees		
		ukupno ha  Total ha	ekstenzivni  Extensive orchards	plantaže  Orchard plantati ons		ukupno ha  Total ha	ekstenzivni  Extensive orchards	plantaže  Orchard plantati ons
Bar	1904	108581	74348	34233	738	41845	28308	13537
Bez zemljišta/No land	-	-	-	-	-	-	-	-
< 0,10 ha	111	4339	3137	1202	24	537	262	275
0,10-<0,50 ha	782	31415	23907	7508	315	11274	8347	2927
0,50-<1,00 ha	472	20371	15290	5081	191	9579	6934	2645
1,00-<2,00 ha	384	34072	18882	15190	149	13767	8644	5123
2,00-<3,00 ha	80	6646	5486	1160	30	2808	1938	870
3,00- <4,00 ha	31	4407	3037	1370	12	1823	753	1070
4,00-<5,00 ha	15	3868	2761	1107	5	801	694	107
5,00-<6,00 ha	13	1326	716	610	7	766	516	250
6,00-<8,00 ha	z	z	z	z	z	z	z	z
8,00-<10,00 ha	4	1027	57	970	z	z	z	z
10,00-<15,00 ha	5	362	327	35	z	z	z	z
15,00-<20,00 ha	z	z	z	z	z	z	z	z
20,00-<30,00 ha	z	z	z	z	-	-	-	-
30,00-<50,00 ha	z	z	z	z	-	-	-	-
50,00-<100,00 ha	z	z	z	z	-	-	-	-
100 ha i više	-	-	-	-	-	-	-	-
Berane	2558	137428	116858	20570	2558	137428	116858	20570
Bez zemljišta/No land	-	-	-	-	-	-	-	-
< 0,10 ha	40	645	645	-	40	645	645	-
0,10-<0,50 ha	666	18134	16392	1742	666	18134	16392	1742
0,50-<1,00 ha	571	20154	17368	2786	571	20154	17368	2786
1,00-<2,00 ha	566	34175	29828	4347	566	34175	29828	4347
2,00-<3,00 ha	281	19798	15214	4584	281	19798	15214	4584
3,00- <4,00 ha	123	10666	8443	2223	123	10666	8443	2223
4,00-<5,00 ha	73	8509	7324	1185	73	8509	7324	1185
5,00-<6,00 ha	49	4855	4405	450	49	4855	4405	450
6,00-<8,00 ha	41	4887	3807	1080	41	4887	3807	1080
8,00-<10,00 ha	17	2042	2042	-	17	2042	2042	-
10,00-<15,00 ha	24	2270	1807	463	24	2270	1807	463
15,00-<20,00 ha	10	1498	498	1000	10	1498	498	1000
20,00-<30,00 ha	7	2329	2299	30	7	2329	2299	30
30,00-<50,00 ha	18	1803	1723	80	18	1803	1723	80
50,00-<100,00 ha	36	2614	2514	100	36	2614	2514	100
100 ha i više	36	3049	2549	500	36	3049	2549	500



## Porodična poljoprivredna gazdinstva prema br.stabala u voćnjaku po opštinama

## Dio 2

## Family agricultural holdings according to number of trees in orchard by municipalities

	Masline /Olives				Citrusi / Citrusi			
	porodična poljoprivred na gazdinstva  Family agricultural holdings	broj stabala / No of trees			porodična poljoprivred na gazdinstva  Family agricultural holdings	broj stabala / No of trees		
		ukupno ha	ekstenzivni	plantaže		ukupno ha	ekstenzivni	plantaže
		Total ha	Extensive orchards	Orchard plantati ons		Total ha	Extensive orchards	Orchard plantati ons
<b>Bar</b>	<b>845</b>	<b>39980</b>	<b>32330</b>	<b>7650</b>	<b>321</b>	<b>26756</b>	<b>13710</b>	<b>13046</b>
Bez zemljišta/No land	-	-	-	-	-	-	-	-
< 0,10 ha	67	2827	2618	209	20	975	257	718
0,10-<0,50 ha	311	10217	9092	1125	156	9924	6468	3456
0,50-<1,00 ha	219	6816	5480	1336	62	3976	2876	1100
1,00-<2,00 ha	176	10562	7847	2715	59	9743	2391	7352
2,00-<3,00 ha	38	3250	3100	150	12	588	448	140
3,00- <4,00 ha	14	2144	1844	300	5	440	440	-
4,00-<5,00 ha	7	2404	1404	1000	z	z	z	z
5,00-<6,00 ha	z	z	z	z	z	z	z	z
6,00-<8,00 ha	z	z	z	z	-	-	-	-
8,00-<10,00 ha	z	z	z	z	z	z	z	z
10,00-<15,00 ha	4	305	270	35	-	-	-	-
15,00-<20,00 ha	-	-	-	-	-	-	-	-
20,00-<30,00 ha	z	z	z	z	-	-	-	-
30,00-<50,00 ha	z	z	z	z	-	-	-	-
50,00-<100,00 ha	z	z	z	z	-	-	-	-
100 ha i više	-	-	-	-	-	-	-	-
<b>Berane</b>	-	-	-	-	-	-	-	-
Bez zemljišta/No land	-	-	-	-	-	-	-	-
< 0,10 ha	-	-	-	-	-	-	-	-
0,10-<0,50 ha	-	-	-	-	-	-	-	-
0,50-<1,00 ha	-	-	-	-	-	-	-	-
1,00-<2,00 ha	-	-	-	-	-	-	-	-
2,00-<3,00 ha	-	-	-	-	-	-	-	-
3,00- <4,00 ha	-	-	-	-	-	-	-	-
4,00-<5,00 ha	-	-	-	-	-	-	-	-
5,00-<6,00 ha	-	-	-	-	-	-	-	-
6,00-<8,00 ha	-	-	-	-	-	-	-	-
8,00-<10,00 ha	-	-	-	-	-	-	-	-
10,00-<15,00 ha	-	-	-	-	-	-	-	-
15,00-<20,00 ha	-	-	-	-	-	-	-	-
20,00-<30,00 ha	-	-	-	-	-	-	-	-
30,00-<50,00 ha	-	-	-	-	-	-	-	-
50,00-<100,00 ha	-	-	-	-	-	-	-	-
100 ha i više	-	-	-	-	-	-	-	-

## Porodična poljoprivredna gazdinstva prema br.stabala u voćnjaku po opštinama

Tabela6. Dio 1

Family agricultural holdings according to number of trees in orchard by municipalities

	Ukupno /Total				Voće / Fruit			
	porodična poljoprivred na gazdinstva  Family agricultural holding	broj stabala / No of trees			porodična poljoprivred na gazdinstva  Family agricultural holdings	broj stabala / No of trees		
		ukupno ha  Total ha	ekstenzivni  Extensive orchards	plantaže  Orchard plantati ons		ukupno ha  Total ha	ekstenzivni  Extensive orchards	plantaže  Orchard plantati ons
<b>Bijelo Polje</b>	<b>2893</b>	<b>227431</b>	<b>153388</b>	<b>74043</b>	<b>2893</b>	<b>227431</b>	<b>153388</b>	<b>74043</b>
Bez zemljišta/No land	-	-	-	-	-	-	-	-
< 0,10 ha	26	778	778	-	26	778	778	-
0,10-<0,50 ha	509	16368	13526	2842	509	16368	13526	2842
0,50-<1,00 ha	555	25342	20088	5254	555	25342	20088	5254
1,00-<2,00 ha	731	56691	42094	14597	731	56691	42094	14597
2,00-<3,00 ha	358	32961	23365	9596	358	32961	23365	9596
3,00- <4,00 ha	214	23676	16306	7370	214	23676	16306	7370
4,00-<5,00 ha	127	13169	9109	4060	127	13169	9109	4060
5,00-<6,00 ha	80	8745	5180	3565	80	8745	5180	3565
6,00-<8,00 ha	94	10264	6348	3916	94	10264	6348	3916
8,00-<10,00 ha	51	6418	2875	3543	51	6418	2875	3543
10,00-<15,00 ha	64	10333	5052	5281	64	10333	5052	5281
15,00-<20,00 ha	24	2920	2005	915	24	2920	2005	915
20,00-<30,00 ha	8	1965	395	1570	8	1965	395	1570
30,00-<50,00 ha	10	4519	229	4290	10	4519	229	4290
50,00-<100,00 ha	15	6624	1174	5450	15	6624	1174	5450
100 ha i više	27	6658	4864	1794	27	6658	4864	1794
<b>Budva</b>	<b>103</b>	<b>7878</b>	<b>6290</b>	<b>1588</b>	<b>35</b>	<b>2220</b>	<b>1830</b>	<b>390</b>
Bez zemljišta/No land	-	-	-	-	-	-	-	-
< 0,10 ha	17	619	499	120	5	61	61	-
0,10-<0,50 ha	58	3858	2905	953	22	1405	1185	220
0,50-<1,00 ha	15	1551	1336	215	5	646	476	170
1,00-<2,00 ha	4	827	527	300	z	z	z	z
2,00-<3,00 ha	7	863	863	-	z	z	z	z
3,00- <4,00 ha	-	-	-	-	-	-	-	-
4,00-<5,00 ha	z	z	z	z	-	-	-	-
5,00-<6,00 ha	-	-	-	-	-	-	-	-
6,00-<8,00 ha	z	z	z	z	-	-	-	-
8,00-<10,00 ha	-	-	-	-	-	-	-	-
10,00-<15,00 ha	-	-	-	-	-	-	-	-
15,00-<20,00 ha	-	-	-	-	-	-	-	-
20,00-<30,00 ha	-	-	-	-	-	-	-	-
30,00-<50,00 ha	-	-	-	-	-	-	-	-
50,00-<100,00 ha	-	-	-	-	-	-	-	-
100 ha i više	-	-	-	-	-	-	-	-

## Porodična poljoprivredna gazdinstva prema br.stabala u voćnjaku po opštinama

## Dio 2

## Family agricultural holdings according to number of trees in orchard by municipalities

	Masline /Olives				Citrusi / Citrusi			
	porodična poljoprivred na gazdinstva  Family agricultural holdings	broj stabala / No of trees			porodična poljoprivred na gazdinstva  Family agricultural holdings	broj stabala / No of trees		
		ukupno ha	ekstenzivni	plantaže		ukupno ha	ekstenzivni	plantaže
		Total ha	Extensive orchards	Orchard plantati ons		Total ha	Extensive orchards	Orchard plantati ons
<b>Bijelo Polje</b>	-	-	-	-	-	-	-	-
Bez zemljišta/No land	-	-	-	-	-	-	-	-
< 0,10 ha	-	-	-	-	-	-	-	-
0,10-<0,50 ha	-	-	-	-	-	-	-	-
0,50-<1,00 ha	-	-	-	-	-	-	-	-
1,00-<2,00 ha	-	-	-	-	-	-	-	-
2,00-<3,00 ha	-	-	-	-	-	-	-	-
3,00- <4,00 ha	-	-	-	-	-	-	-	-
4,00-<5,00 ha	-	-	-	-	-	-	-	-
5,00-<6,00 ha	-	-	-	-	-	-	-	-
6,00-<8,00 ha	-	-	-	-	-	-	-	-
8,00-<10,00 ha	-	-	-	-	-	-	-	-
10,00-<15,00 ha	-	-	-	-	-	-	-	-
15,00-<20,00 ha	-	-	-	-	-	-	-	-
20,00-<30,00 ha	-	-	-	-	-	-	-	-
30,00-<50,00 ha	-	-	-	-	-	-	-	-
50,00-<100,00 ha	-	-	-	-	-	-	-	-
100 ha i više	-	-	-	-	-	-	-	-
<b>Budva</b>	<b>43</b>	<b>2787</b>	<b>2602</b>	<b>185</b>	<b>25</b>	<b>2871</b>	<b>1858</b>	<b>1013</b>
Bez zemljišta/No land	-	-	-	-	-	-	-	-
< 0,10 ha	9	472	352	120	2	2	2	2
0,10-<0,50 ha	22	1105	1070	35	14	1348	650	698
0,50-<1,00 ha	6	305	275	30	4	600	585	15
1,00-<2,00 ha	2	2	2	2	2	2	2	2
2,00-<3,00 ha	2	2	2	2	2	2	2	2
3,00- <4,00 ha	-	-	-	-	-	-	-	-
4,00-<5,00 ha	2	2	2	2	-	-	-	-
5,00-<6,00 ha	-	-	-	-	-	-	-	-
6,00-<8,00 ha	2	2	2	2	-	-	-	-
8,00-<10,00 ha	-	-	-	-	-	-	-	-
10,00-<15,00 ha	-	-	-	-	-	-	-	-
15,00-<20,00 ha	-	-	-	-	-	-	-	-
20,00-<30,00 ha	-	-	-	-	-	-	-	-
30,00-<50,00 ha	-	-	-	-	-	-	-	-
50,00-<100,00 ha	-	-	-	-	-	-	-	-
100 ha i više	-	-	-	-	-	-	-	-

## Porodična poljoprivredna gazdinstva prema br.stabala u voćnjaku po opštinama

Tabela6. Dio 1

Family agricultural holdings according to number of trees in orchard by municipalities

	Ukupno /Total				Voće / Fruit			
	porodična poljoprivred na gazdinstva	broj stabala / No of trees			porodična poljoprivred na gazdinstva	broj stabala / No of trees		
		ukupno ha	ekstenzivni	plantaže		ukupno ha	ekstenzivni	plantaže
Danilovgrad	658	46898	24709	22189	634	46448	24335	22113
Bez zemljišta/No land	-	-	-	-	-	-	-	-
< 0,10 ha	11	609	396	213	11	609	396	213
0,10-<0,50 ha	282	13875	8132	5743	274	13789	8114	5675
0,50-<1,00 ha	149	11129	7143	3986	141	10942	6964	3978
1,00-<2,00 ha	105	7227	3705	3522	103	7217	3695	3522
2,00-<3,00 ha	57	6820	2677	4143	56	6818	2675	4143
3,00- <4,00 ha	17	1070	362	708	16	1066	358	708
4,00-<5,00 ha	13	3570	805	2765	11	3514	749	2765
5,00-<6,00 ha	4	574	170	404	4	574	170	404
6,00-<8,00 ha	5	503	198	305	5	503	198	305
8,00-<10,00 ha	z	z	z	z	z	z	z	z
10,00-<15,00 ha	z	z	z	z	z	z	z	z
15,00-<20,00 ha	-	-	-	-	-	-	-	-
20,00-<30,00 ha	z	z	z	z	z	z	z	z
30,00-<50,00 ha	-	-	-	-	-	-	-	-
50,00-<100,00 ha	z	z	z	z	z	z	z	z
100 ha i više	7	478	478	-	7	478	478	-
Žabljak	9	332	332	-	9	332	332	-
Bez zemljišta/No land	-	-	-	-	-	-	-	-
< 0,10 ha	-	-	-	-	-	-	-	-
0,10-<0,50 ha	-	-	-	-	-	-	-	-
0,50-<1,00 ha	z	z	z	z	z	z	z	z
1,00-<2,00 ha	z	z	z	z	z	z	z	z
2,00-<3,00 ha	-	-	-	-	-	-	-	-
3,00- <4,00 ha	-	-	-	-	-	-	-	-
4,00-<5,00 ha	-	-	-	-	-	-	-	-
5,00-<6,00 ha	-	-	-	-	-	-	-	-
6,00-<8,00 ha	-	-	-	-	-	-	-	-
8,00-<10,00 ha	z	z	z	z	z	z	z	z
10,00-<15,00 ha	-	-	-	-	-	-	-	-
15,00-<20,00 ha	-	-	-	-	-	-	-	-
20,00-<30,00 ha	-	-	-	-	-	-	-	-
30,00-<50,00 ha	z	z	z	z	z	z	z	z
50,00-<100,00 ha	z	z	z	z	z	z	z	z
100 ha i više	-	-	-	-	-	-	-	-

## Porodična poljoprivredna gazdinstva prema br.stabala u voćnjaku po opštinama

## Dio 2

## Family agricultural holdings according to number of trees in orchard by municipalities

	Masline /Olives				Citrusi / Citrusi			
	porodična poljoprivred na gazdinstva  Family agricultural holdings	broj stabala / No of trees			porodična poljoprivred na gazdinstva  Family agricultural holdings	broj stabala / No of trees		
		ukupno ha	ekstenzivni	plantaže		ukupno ha	ekstenzivni	plantaže
		Total ha	Extensive orchards	Orchard plantati ons		Total ha	Extensive orchards	Orchard plantati ons
<b>Danilovgrad</b>	<b>15</b>	<b>332</b>	<b>268</b>	<b>64</b>	<b>9</b>	<b>118</b>	<b>106</b>	<b>12</b>
Bez zemljišta/No land	-	-	-	-	-	-	-	-
< 0,10 ha	-	-	-	-	-	-	-	-
0,10-<0,50 ha	5	72	8	64	z	z	z	z
0,50-<1,00 ha	5	100	100	-	z	z	z	z
1,00-<2,00 ha	z	z	z	z	z	z	z	z
2,00-<3,00 ha	z	z	z	z	-	-	-	-
3,00- <4,00 ha	-	-	-	-	z	z	z	z
4,00-<5,00 ha	z	z	z	z	-	-	-	-
5,00-<6,00 ha	-	-	-	-	-	-	-	-
6,00-<8,00 ha	-	-	-	-	-	-	-	-
8,00-<10,00 ha	-	-	-	-	-	-	-	-
10,00-<15,00 ha	-	-	-	-	-	-	-	-
15,00-<20,00 ha	-	-	-	-	-	-	-	-
20,00-<30,00 ha	z	z	z	z	-	-	-	-
30,00-<50,00 ha	-	-	-	-	-	-	-	-
50,00-<100,00 ha	-	-	-	-	z	z	z	z
100 ha i više	-	-	-	-	-	-	-	-
<b>Žabljak</b>	<b>-</b>	<b>-</b>	<b>-</b>	<b>-</b>	<b>-</b>	<b>-</b>	<b>-</b>	<b>-</b>
Bez zemljišta/No land	-	-	-	-	-	-	-	-
< 0,10 ha	-	-	-	-	-	-	-	-
0,10-<0,50 ha	-	-	-	-	-	-	-	-
0,50-<1,00 ha	-	-	-	-	-	-	-	-
1,00-<2,00 ha	-	-	-	-	-	-	-	-
2,00-<3,00 ha	-	-	-	-	-	-	-	-
3,00- <4,00 ha	-	-	-	-	-	-	-	-
4,00-<5,00 ha	-	-	-	-	-	-	-	-
5,00-<6,00 ha	-	-	-	-	-	-	-	-
6,00-<8,00 ha	-	-	-	-	-	-	-	-
8,00-<10,00 ha	-	-	-	-	-	-	-	-
10,00-<15,00 ha	-	-	-	-	-	-	-	-
15,00-<20,00 ha	-	-	-	-	-	-	-	-
20,00-<30,00 ha	-	-	-	-	-	-	-	-
30,00-<50,00 ha	-	-	-	-	-	-	-	-
50,00-<100,00 ha	-	-	-	-	-	-	-	-
100 ha i više	-	-	-	-	-	-	-	-

## Porodična poljoprivredna gazdinstva prema br.stabala u voćnjaku po opštinama

Tabela6. Dio 1

Family agricultural holdings according to number of trees in orchard by municipalities

	Ukupno /Total				Voće / Fruit			
	porodična poljoprivred na gazdinstva	broj stabala / No of trees			porodična poljoprivred na gazdinstva	broj stabala / No of trees		
		ukupno ha	ekstenzivni	plantaže		ukupno ha	ekstenzivni	plantaže
Kolašin	523	39581	38376	1205	522	39573	38368	1205
Bez zemljišta/No land	-	-	-	-	-	-	-	-
< 0,10 ha	6	247	247	-	6	247	247	-
0,10-<0,50 ha	161	8561	8264	297	161	8561	8264	297
0,50-<1,00 ha	85	6138	5838	300	85	6138	5838	300
1,00-<2,00 ha	119	8827	8219	608	119	8827	8219	608
2,00-<3,00 ha	39	3134	3134	-	39	3134	3134	-
3,00- <4,00 ha	23	3289	3289	-	23	3289	3289	-
4,00-<5,00 ha	5	704	704	-	5	704	704	-
5,00-<6,00 ha	17	1287	1287	-	17	1287	1287	-
6,00-<8,00 ha	11	823	823	-	11	823	823	-
8,00-<10,00 ha	8	1376	1376	-	8	1376	1376	-
10,00-<15,00 ha	8	1167	1167	-	8	1167	1167	-
15,00-<20,00 ha	z	z	z	z	z	z	z	z
20,00-<30,00 ha	7	253	253	-	7	253	253	-
30,00-<50,00 ha	7	739	739	-	6	731	731	-
50,00-<100,00 ha	17	2261	2261	-	17	2261	2261	-
100 ha i više	9	745	745	-	9	745	745	-
Kotor	204	10178	5316	4862	63	2656	2146	510
Bez zemljišta/No land	-	-	-	-	-	-	-	-
< 0,10 ha	7	128	108	20	z	z	z	z
0,10-<0,50 ha	134	4609	3046	1563	42	1253	1098	155
0,50-<1,00 ha	35	1650	526	1124	11	252	117	135
1,00-<2,00 ha	16	2572	1317	1255	6	1052	852	200
2,00-<3,00 ha	z	z	z	z	-	-	-	-
3,00- <4,00 ha	5	998	148	850	z	z	z	z
4,00-<5,00 ha	z	z	z	z	-	-	-	-
5,00-<6,00 ha	-	-	-	-	-	-	-	-
6,00-<8,00 ha	-	-	-	-	-	-	-	-
8,00-<10,00 ha	z	z	z	z	z	z	z	z
10,00-<15,00 ha	z	z	z	z	-	-	-	-
15,00-<20,00 ha	-	-	-	-	-	-	-	-
20,00-<30,00 ha	z	z	z	z	-	-	-	-
30,00-<50,00 ha	-	-	-	-	-	-	-	-
50,00-<100,00 ha	-	-	-	-	-	-	-	-
100 ha i više	-	-	-	-	-	-	-	-

## Porodična poljoprivredna gazdinstva prema br.stabala u voćnjaku po opštinama

## Dio 2

## Family agricultural holdings according to number of trees in orchard by municipalities

	Masline /Olives				Citrusi / Citrusi			
	porodična poljoprivred na gazdinstva  Family agricultural holdings	broj stabala / No of trees			porodična poljoprivred na gazdinstva  Family agricultural holdings	broj stabala / No of trees		
		ukupno ha	ekstenzivni	plantaže		ukupno ha	ekstenzivni	plantaže
		Total ha	Extensive orchards	Orchard plantati ons		Total ha	Extensive orchards	Orchard plantati ons
<b>Kolašin</b>	<b>Z</b>	<b>Z</b>	<b>Z</b>	<b>Z</b>	<b>-</b>	<b>-</b>	<b>-</b>	<b>-</b>
Bez zemljišta/No land	-	-	-	-	-	-	-	-
< 0,10 ha	-	-	-	-	-	-	-	-
0,10-<0,50 ha	-	-	-	-	-	-	-	-
0,50-<1,00 ha	-	-	-	-	-	-	-	-
1,00-<2,00 ha	-	-	-	-	-	-	-	-
2,00-<3,00 ha	-	-	-	-	-	-	-	-
3,00- <4,00 ha	-	-	-	-	-	-	-	-
4,00-<5,00 ha	-	-	-	-	-	-	-	-
5,00-<6,00 ha	-	-	-	-	-	-	-	-
6,00-<8,00 ha	-	-	-	-	-	-	-	-
8,00-<10,00 ha	-	-	-	-	-	-	-	-
10,00-<15,00 ha	-	-	-	-	-	-	-	-
15,00-<20,00 ha	-	-	-	-	-	-	-	-
20,00-<30,00 ha	-	-	-	-	-	-	-	-
30,00-<50,00 ha	Z	Z	Z	Z	-	-	-	-
50,00-<100,00 ha	-	-	-	-	-	-	-	-
100 ha i više	-	-	-	-	-	-	-	-
<b>Kotor</b>	<b>94</b>	<b>4913</b>	<b>2516</b>	<b>2397</b>	<b>47</b>	<b>2609</b>	<b>654</b>	<b>1955</b>
Bez zemljišta/No land	-	-	-	-	-	-	-	-
< 0,10 ha	4	62	62	-	Z	Z	Z	Z
0,10-<0,50 ha	62	2053	1480	573	30	1303	468	835
0,50-<1,00 ha	16	718	329	389	8	680	80	600
1,00-<2,00 ha	5	980	445	535	5	540	20	520
2,00-<3,00 ha	Z	Z	Z	Z	-	-	-	-
3,00- <4,00 ha	Z	Z	Z	Z	Z	Z	Z	Z
4,00-<5,00 ha	Z	Z	Z	Z	-	-	-	-
5,00-<6,00 ha	-	-	-	-	-	-	-	-
6,00-<8,00 ha	-	-	-	-	-	-	-	-
8,00-<10,00 ha	-	-	-	-	-	-	-	-
10,00-<15,00 ha	Z	Z	Z	Z	Z	Z	Z	Z
15,00-<20,00 ha	-	-	-	-	-	-	-	-
20,00-<30,00 ha	Z	Z	Z	Z	Z	Z	Z	Z
30,00-<50,00 ha	-	-	-	-	-	-	-	-
50,00-<100,00 ha	-	-	-	-	-	-	-	-
100 ha i više	-	-	-	-	-	-	-	-

## Porodična poljoprivredna gazdinstva prema br.stabala u voćnjaku po opštinama

Tabela6. Dio 1

Family agricultural holdings according to number of trees in orchard by municipalities

	Ukupno /Total				Voće / Fruit			
	porodična poljoprivred na gazdinstva  Family agricultural holding	broj stabala / No of trees			porodična poljoprivred na gazdinstva  Family agricultural holdings	broj stabala / No of trees		
		ukupno ha  Total ha	ekstenzivni  Extensive orchards	plantaže  Orchard plantati ons		ukupno ha  Total ha	ekstenzivni  Extensive orchards	plantaže  Orchard plantati ons
<b>Mojkovac</b>	<b>787</b>	<b>50220</b>	<b>49190</b>	<b>1030</b>	<b>786</b>	<b>50210</b>	<b>49180</b>	<b>1030</b>
Bez zemljišta/No land	-	-	-	-	-	-	-	-
< 0,10 ha	22	879	879	-	22	879	879	-
0,10-<0,50 ha	113	3462	3322	140	112	3452	3312	140
0,50-<1,00 ha	132	6818	6818	-	132	6818	6818	-
1,00-<2,00 ha	194	12035	12035	-	194	12035	12035	-
2,00-<3,00 ha	100	7233	7233	-	100	7233	7233	-
3,00- <4,00 ha	61	5055	4305	750	61	5055	4305	750
4,00-<5,00 ha	37	3182	3182	-	37	3182	3182	-
5,00-<6,00 ha	33	3304	3304	-	33	3304	3304	-
6,00-<8,00 ha	23	2256	2116	140	23	2256	2116	140
8,00-<10,00 ha	22	2605	2605	-	22	2605	2605	-
10,00-<15,00 ha	17	1590	1590	-	17	1590	1590	-
15,00-<20,00 ha	6	324	324	-	6	324	324	-
20,00-<30,00 ha	4	210	210	-	4	210	210	-
30,00-<50,00 ha	4	116	116	-	4	116	116	-
50,00-<100,00 ha	12	762	762	-	12	762	762	-
100 ha i više	7	389	389	-	7	389	389	-
<b>Nikšić</b>	<b>1242</b>	<b>75403</b>	<b>46867</b>	<b>28536</b>	<b>1241</b>	<b>75401</b>	<b>46865</b>	<b>28536</b>
Bez zemljišta/No land	-	-	-	-	-	-	-	-
< 0,10 ha	52	1237	967	270	52	1237	967	270
0,10-<0,50 ha	429	18919	12560	6359	429	18919	12560	6359
0,50-<1,00 ha	260	15326	10537	4789	260	15326	10537	4789
1,00-<2,00 ha	233	13099	8394	4705	232	13097	8392	4705
2,00-<3,00 ha	89	4502	3190	1312	89	4502	3190	1312
3,00- <4,00 ha	43	3700	2196	1504	43	3700	2196	1504
4,00-<5,00 ha	35	3208	3208	-	35	3208	3208	-
5,00-<6,00 ha	15	1195	795	400	15	1195	795	400
6,00-<8,00 ha	15	9874	1237	8637	15	9874	1237	8637
8,00-<10,00 ha	5	309	309	-	5	309	309	-
10,00-<15,00 ha	15	768	638	130	15	768	638	130
15,00-<20,00 ha	11	758	526	232	11	758	526	232
20,00-<30,00 ha	15	964	951	13	15	964	951	13
30,00-<50,00 ha	10	715	565	150	10	715	565	150
50,00-<100,00 ha	9	296	261	35	9	296	261	35
100 ha i više	6	533	533	-	6	533	533	-



## Porodična poljoprivredna gazdinstva prema br.stabala u voćnjaku po opštinama

## Dio 2

## Family agricultural holdings according to number of trees in orchard by municipalities

	Masline /Olives				Citrusi / Citrusi			
	porodična poljoprivred na gazdinstva  Family agricultural holdings	broj stabala / No of trees			porodična poljoprivred na gazdinstva  Family agricultural holdings	broj stabala / No of trees		
		ukupno ha	ekstenzivni	plantaže		ukupno ha	ekstenzivni	plantaže
		Total ha	Extensive orchards	Orchard plantati ons		Total ha	Extensive orchards	Orchard plantati ons
<b>Mojkovac</b>	<b>Z</b>	<b>Z</b>	<b>Z</b>	<b>Z</b>	<b>-</b>	<b>-</b>	<b>-</b>	<b>-</b>
Bez zemljišta/No land	-	-	-	-	-	-	-	-
< 0,10 ha	-	-	-	-	-	-	-	-
0,10-<0,50 ha	Z	Z	Z	Z	-	-	-	-
0,50-<1,00 ha	-	-	-	-	-	-	-	-
1,00-<2,00 ha	-	-	-	-	-	-	-	-
2,00-<3,00 ha	-	-	-	-	-	-	-	-
3,00- <4,00 ha	-	-	-	-	-	-	-	-
4,00-<5,00 ha	-	-	-	-	-	-	-	-
5,00-<6,00 ha	-	-	-	-	-	-	-	-
6,00-<8,00 ha	-	-	-	-	-	-	-	-
8,00-<10,00 ha	-	-	-	-	-	-	-	-
10,00-<15,00 ha	-	-	-	-	-	-	-	-
15,00-<20,00 ha	-	-	-	-	-	-	-	-
20,00-<30,00 ha	-	-	-	-	-	-	-	-
30,00-<50,00 ha	-	-	-	-	-	-	-	-
50,00-<100,00 ha	-	-	-	-	-	-	-	-
100 ha i više	-	-	-	-	-	-	-	-
<b>Nikšić</b>	<b>-</b>	<b>-</b>	<b>-</b>	<b>-</b>	<b>Z</b>	<b>Z</b>	<b>Z</b>	<b>Z</b>
Bez zemljišta/No land	-	-	-	-	-	-	-	-
< 0,10 ha	-	-	-	-	-	-	-	-
0,10-<0,50 ha	-	-	-	-	-	-	-	-
0,50-<1,00 ha	-	-	-	-	-	-	-	-
1,00-<2,00 ha	-	-	-	-	Z	Z	Z	Z
2,00-<3,00 ha	-	-	-	-	-	-	-	-
3,00- <4,00 ha	-	-	-	-	-	-	-	-
4,00-<5,00 ha	-	-	-	-	-	-	-	-
5,00-<6,00 ha	-	-	-	-	-	-	-	-
6,00-<8,00 ha	-	-	-	-	-	-	-	-
8,00-<10,00 ha	-	-	-	-	-	-	-	-
10,00-<15,00 ha	-	-	-	-	-	-	-	-
15,00-<20,00 ha	-	-	-	-	-	-	-	-
20,00-<30,00 ha	-	-	-	-	-	-	-	-
30,00-<50,00 ha	-	-	-	-	-	-	-	-
50,00-<100,00 ha	-	-	-	-	-	-	-	-
100 ha i više	-	-	-	-	-	-	-	-

## Porodična poljoprivredna gazdinstva prema br.stabala u voćnjaku po opštinama

Tabela6. Dio 1

Family agricultural holdings according to number of trees in orchard by municipalities

	Ukupno /Total				Voće / Fruit			
	porodična poljoprivred na gazdinstva	broj stabala / No of trees			porodična poljoprivred na gazdinstva	broj stabala / No of trees		
		ukupno ha	ekstenzivni	plantaže		ukupno ha	ekstenzivni	plantaže
Plav	1117	37595	37455	140	1117	37595	37455	140
Bez zemljišta/No land	-	-	-	-	-	-	-	-
< 0,10 ha	20	201	201	-	20	201	201	-
0,10-<0,50 ha	265	5974	5974	-	265	5974	5974	-
0,50-<1,00 ha	210	5858	5858	-	210	5858	5858	-
1,00-<2,00 ha	311	10396	10256	140	311	10396	10256	140
2,00-<3,00 ha	128	6509	6509	-	128	6509	6509	-
3,00- <4,00 ha	68	2701	2701	-	68	2701	2701	-
4,00-<5,00 ha	25	886	886	-	25	886	886	-
5,00-<6,00 ha	14	907	907	-	14	907	907	-
6,00-<8,00 ha	11	459	459	-	11	459	459	-
8,00-<10,00 ha	4	156	156	-	4	156	156	-
10,00-<15,00 ha	12	616	616	-	12	616	616	-
15,00-<20,00 ha	z	z	z	z	z	z	z	z
20,00-<30,00 ha	6	495	495	-	6	495	495	-
30,00-<50,00 ha	6	580	580	-	6	580	580	-
50,00-<100,00 ha	26	1251	1251	-	26	1251	1251	-
100 ha i više	10	496	496	-	10	496	496	-
Plužine	89	9527	9012	515	89	9527	9012	515
Bez zemljišta/No land	-	-	-	-	-	-	-	-
< 0,10 ha	-	-	-	-	-	-	-	-
0,10-<0,50 ha	4	261	261	-	4	261	261	-
0,50-<1,00 ha	z	z	z	z	z	z	z	z
1,00-<2,00 ha	4	328	328	-	4	328	328	-
2,00-<3,00 ha	9	1053	1002	51	9	1053	1002	51
3,00- <4,00 ha	9	981	981	-	9	981	981	-
4,00-<5,00 ha	8	1626	1626	-	8	1626	1626	-
5,00-<6,00 ha	8	641	641	-	8	641	641	-
6,00-<8,00 ha	10	1119	1119	-	10	1119	1119	-
8,00-<10,00 ha	5	474	420	54	5	474	420	54
10,00-<15,00 ha	8	838	638	200	8	838	638	200
15,00-<20,00 ha	4	246	246	-	4	246	246	-
20,00-<30,00 ha	4	254	254	-	4	254	254	-
30,00-<50,00 ha	z	z	z	z	z	z	z	z
50,00-<100,00 ha	7	568	358	210	7	568	358	210
100 ha i više	4	620	620	-	4	620	620	-

## Porodična poljoprivredna gazdinstva prema br.stabala u voćnjaku po opštinama

## Dio 2

## Family agricultural holdings according to number of trees in orchard by municipalities

	Masline /Olives				Citrusi / Citrusi			
	porodična poljoprivred na gazdinstva	broj stabala / No of trees			porodična poljoprivred na gazdinstva	broj stabala / No of trees		
		ukupno ha	ekstenzivni	plantaže		ukupno ha	ekstenzivni	plantaže
	Family agricultural holdings	Total ha	Extensive orchards	Orchard plantati ons	Family agricultural holdings	Total ha	Extensive orchards	Orchard plantati ons
<b>Plav</b>	-	-	-	-	-	-	-	-
Bez zemljišta/No land	-	-	-	-	-	-	-	-
< 0,10 ha	-	-	-	-	-	-	-	-
0,10-<0,50 ha	-	-	-	-	-	-	-	-
0,50-<1,00 ha	-	-	-	-	-	-	-	-
1,00-<2,00 ha	-	-	-	-	-	-	-	-
2,00-<3,00 ha	-	-	-	-	-	-	-	-
3,00- <4,00 ha	-	-	-	-	-	-	-	-
4,00-<5,00 ha	-	-	-	-	-	-	-	-
5,00-<6,00 ha	-	-	-	-	-	-	-	-
6,00-<8,00 ha	-	-	-	-	-	-	-	-
8,00-<10,00 ha	-	-	-	-	-	-	-	-
10,00-<15,00 ha	-	-	-	-	-	-	-	-
15,00-<20,00 ha	-	-	-	-	-	-	-	-
20,00-<30,00 ha	-	-	-	-	-	-	-	-
30,00-<50,00 ha	-	-	-	-	-	-	-	-
50,00-<100,00 ha	-	-	-	-	-	-	-	-
100 ha i više	-	-	-	-	-	-	-	-
<b>Plužine</b>	-	-	-	-	-	-	-	-
Bez zemljišta/No land	-	-	-	-	-	-	-	-
< 0,10 ha	-	-	-	-	-	-	-	-
0,10-<0,50 ha	-	-	-	-	-	-	-	-
0,50-<1,00 ha	-	-	-	-	-	-	-	-
1,00-<2,00 ha	-	-	-	-	-	-	-	-
2,00-<3,00 ha	-	-	-	-	-	-	-	-
3,00- <4,00 ha	-	-	-	-	-	-	-	-
4,00-<5,00 ha	-	-	-	-	-	-	-	-
5,00-<6,00 ha	-	-	-	-	-	-	-	-
6,00-<8,00 ha	-	-	-	-	-	-	-	-
8,00-<10,00 ha	-	-	-	-	-	-	-	-
10,00-<15,00 ha	-	-	-	-	-	-	-	-
15,00-<20,00 ha	-	-	-	-	-	-	-	-
20,00-<30,00 ha	-	-	-	-	-	-	-	-
30,00-<50,00 ha	-	-	-	-	-	-	-	-
50,00-<100,00 ha	-	-	-	-	-	-	-	-
100 ha i više	-	-	-	-	-	-	-	-

## Porodična poljoprivredna gazdinstva prema br.stabala u voćnjaku po opštinama

Tabela6. Dio 1

Family agricultural holdings according to number of trees in orchard by municipalities

	Ukupno /Total				Voće / Fruit			
	porodična poljoprivred na gazdinstva  Family agricultural holding	broj stabala / No of trees			porodična poljoprivred na gazdinstva  Family agricultural holdings	broj stabala / No of trees		
		ukupno ha  Total ha	ekstenzivni  Extensive orchards	plantaže  Orchard plantati ons		ukupno ha  Total ha	ekstenzivni  Extensive orchards	plantaže  Orchard plantati ons
<b>Pljevlja</b>	<b>1134</b>	<b>104431</b>	<b>101606</b>	<b>2825</b>	<b>1134</b>	<b>104431</b>	<b>101606</b>	<b>2825</b>
Bez zemljišta/No land	-	-	-	-	-	-	-	-
< 0,10 ha	8	407	407	-	8	407	407	-
0,10-<0,50 ha	39	1450	1450	-	39	1450	1450	-
0,50-<1,00 ha	57	3697	3542	155	57	3697	3542	155
1,00-<2,00 ha	198	20091	20091	-	198	20091	20091	-
2,00-<3,00 ha	207	13271	13192	79	207	13271	13192	79
3,00- <4,00 ha	166	14091	14091	-	166	14091	14091	-
4,00-<5,00 ha	104	7864	7864	-	104	7864	7864	-
5,00-<6,00 ha	101	8370	8220	150	101	8370	8220	150
6,00-<8,00 ha	91	10845	10359	486	91	10845	10359	486
8,00-<10,00 ha	58	8353	8233	120	58	8353	8233	120
10,00-<15,00 ha	64	8167	7512	655	64	8167	7512	655
15,00-<20,00 ha	20	2911	2231	680	20	2911	2231	680
20,00-<30,00 ha	11	3015	3015	-	11	3015	3015	-
30,00-<50,00 ha	4	691	691	-	4	691	691	-
50,00-<100,00 ha	4	972	472	500	4	972	472	500
100 ha i više	z	z	z	z	z	z	z	z
<b>Podgorica</b>	<b>778</b>	<b>68679</b>	<b>34673</b>	<b>34006</b>	<b>699</b>	<b>68041</b>	<b>34349</b>	<b>33692</b>
Bez zemljišta/No land	-	-	-	-	-	-	-	-
< 0,10 ha	24	736	563	173	21	728	555	173
0,10-<0,50 ha	378	17983	12545	5438	338	17639	12370	5269
0,50-<1,00 ha	161	13428	7301	6127	144	13235	7237	5998
1,00-<2,00 ha	116	14907	8098	6809	107	14857	8064	6793
2,00-<3,00 ha	40	12372	1631	10741	34	12339	1598	10741
3,00- <4,00 ha	16	2271	517	1754	15	2267	513	1754
4,00-<5,00 ha	9	1958	408	1550	9	1958	408	1550
5,00-<6,00 ha	5	379	174	205	5	379	174	205
6,00-<8,00 ha	7	1396	707	689	7	1396	707	689
8,00-<10,00 ha	z	z	z	z	z	z	z	z
10,00-<15,00 ha	z	z	z	z	z	z	z	z
15,00-<20,00 ha	z	z	z	z	z	z	z	z
20,00-<30,00 ha	7	1368	1368	-	7	1368	1368	-
30,00-<50,00 ha	z	z	z	z	z	z	z	z
50,00-<100,00 ha	z	z	z	z	z	z	z	z
100 ha i više	z	z	z	z	z	z	z	z

## Porodična poljoprivredna gazdinstva prema br.stabala u voćnjaku po opštinama

## Dio 2

## Family agricultural holdings according to number of trees in orchard by municipalities

	Masline /Olives				Citrusi / Citrusi			
	porodična poljoprivred na gazdinstva  Family agricultural holdings	broj stabala / No of trees			porodična poljoprivred na gazdinstva  Family agricultural holdings	broj stabala / No of trees		
		ukupno ha	ekstenzivni	plantaže		ukupno ha	ekstenzivni	plantaže
		Total ha	Extensive orchards	Orchard plantati ons		Total ha	Extensive orchards	Orchard plantati ons
<b>Pijavica</b>	-	-	-	-	-	-	-	-
Bez zemljišta/No land	-	-	-	-	-	-	-	-
< 0,10 ha	-	-	-	-	-	-	-	-
0,10-<0,50 ha	-	-	-	-	-	-	-	-
0,50-<1,00 ha	-	-	-	-	-	-	-	-
1,00-<2,00 ha	-	-	-	-	-	-	-	-
2,00-<3,00 ha	-	-	-	-	-	-	-	-
3,00- <4,00 ha	-	-	-	-	-	-	-	-
4,00-<5,00 ha	-	-	-	-	-	-	-	-
5,00-<6,00 ha	-	-	-	-	-	-	-	-
6,00-<8,00 ha	-	-	-	-	-	-	-	-
8,00-<10,00 ha	-	-	-	-	-	-	-	-
10,00-<15,00 ha	-	-	-	-	-	-	-	-
15,00-<20,00 ha	-	-	-	-	-	-	-	-
20,00-<30,00 ha	-	-	-	-	-	-	-	-
30,00-<50,00 ha	-	-	-	-	-	-	-	-
50,00-<100,00 ha	-	-	-	-	-	-	-	-
100 ha i više	-	-	-	-	-	-	-	-
<b>Podgorica</b>	<b>37</b>	<b>384</b>	<b>141</b>	<b>243</b>	<b>42</b>	<b>254</b>	<b>183</b>	<b>71</b>
Bez zemljišta/No land	-	-	-	-	-	-	-	-
< 0,10 ha	z	z	z	z	z	z	z	z
0,10-<0,50 ha	20	228	92	136	20	116	83	33
0,50-<1,00 ha	7	114	10	104	10	79	54	25
1,00-<2,00 ha	5	32	29	3	4	18	5	13
2,00-<3,00 ha	z	z	z	z	4	29	29	-
3,00- <4,00 ha	-	-	-	-	z	z	z	z
4,00-<5,00 ha	-	-	-	-	-	-	-	-
5,00-<6,00 ha	-	-	-	-	-	-	-	-
6,00-<8,00 ha	-	-	-	-	-	-	-	-
8,00-<10,00 ha	-	-	-	-	z	z	z	z
10,00-<15,00 ha	-	-	-	-	-	-	-	-
15,00-<20,00 ha	-	-	-	-	-	-	-	-
20,00-<30,00 ha	-	-	-	-	-	-	-	-
30,00-<50,00 ha	-	-	-	-	-	-	-	-
50,00-<100,00 ha	z	z	z	z	-	-	-	-
100 ha i više	z	z	z	z	-	-	-	-

## Porodična poljoprivredna gazdinstva prema br.stabala u voćnjaku po opštinama

Tabela6. Dio 1

Family agricultural holdings according to number of trees in orchard by municipalities

	Ukupno /Total				Voće / Fruit			
	porodična poljoprivred na gazdinstva  Family agricultural holding	broj stabala / No of trees			porodična poljoprivred na gazdinstva  Family agricultural holdings	broj stabala / No of trees		
		ukupno ha  Total ha	ekstenzivni  Extensive orchards	plantaže  Orchard plantati ons		ukupno ha  Total ha	ekstenzivni  Extensive orchards	plantaže  Orchard plantati ons
<b>Rožaje</b>	<b>224</b>	<b>9101</b>	<b>7384</b>	<b>1717</b>	<b>224</b>	<b>9101</b>	<b>7384</b>	<b>1717</b>
Bez zemljišta/No land	-	-	-	-	-	-	-	-
< 0,10 ha	z	z	z	z	z	z	z	z
0,10-<0,50 ha	6	205	105	100	6	205	105	100
0,50-<1,00 ha	30	870	710	160	30	870	710	160
1,00-<2,00 ha	67	1824	1824	-	67	1824	1824	-
2,00-<3,00 ha	36	1154	904	250	36	1154	904	250
3,00- <4,00 ha	14	675	525	150	14	675	525	150
4,00-<5,00 ha	16	598	358	240	16	598	358	240
5,00-<6,00 ha	8	500	232	268	8	500	232	268
6,00-<8,00 ha	8	303	253	50	8	303	253	50
8,00-<10,00 ha	11	724	724	-	11	724	724	-
10,00-<15,00 ha	5	895	895	-	5	895	895	-
15,00-<20,00 ha	z	z	z	z	z	z	z	z
20,00-<30,00 ha	z	z	z	z	z	z	z	z
30,00-<50,00 ha	6	387	187	200	6	387	187	200
50,00-<100,00 ha	5	368	169	199	5	368	169	199
100 ha i više	8	462	362	100	8	462	362	100
<b>Tivat</b>	<b>54</b>	<b>6163</b>	<b>1945</b>	<b>4218</b>	<b>20</b>	<b>4179</b>	<b>1199</b>	<b>2980</b>
Bez zemljišta/No land	-	-	-	-	-	-	-	-
< 0,10 ha	21	708	708	-	7	261	261	-
0,10-<0,50 ha	22	2859	561	2298	7	2030	300	1730
0,50-<1,00 ha	z	z	z	z	z	z	z	z
1,00-<2,00 ha	7	2053	438	1615	z	z	z	z
2,00-<3,00 ha	-	-	-	-	-	-	-	-
3,00- <4,00 ha	-	-	-	-	-	-	-	-
4,00-<5,00 ha	-	-	-	-	-	-	-	-
5,00-<6,00 ha	-	-	-	-	-	-	-	-
6,00-<8,00 ha	z	z	z	z	z	z	z	z
8,00-<10,00 ha	-	-	-	-	-	-	-	-
10,00-<15,00 ha	-	-	-	-	-	-	-	-
15,00-<20,00 ha	-	-	-	-	-	-	-	-
20,00-<30,00 ha	-	-	-	-	-	-	-	-
30,00-<50,00 ha	-	-	-	-	-	-	-	-
50,00-<100,00 ha	-	-	-	-	-	-	-	-
100 ha i više	-	-	-	-	-	-	-	-

## Porodična poljoprivredna gazdinstva prema br.stabala u voćnjaku po opštinama

## Dio 2

## Family agricultural holdings according to number of trees in orchard by municipalities

	Masline /Olives				Citrusi / Citrusi			
	porodična poljoprivred na gazdinstva  Family agricultural holdings	broj stabala / No of trees			porodična poljoprivred na gazdinstva  Family agricultural holdings	broj stabala / No of trees		
		ukupno ha	ekstenzivni	plantaže		ukupno ha	ekstenzivni	plantaže
		Total ha	Extensive orchards	Orchard plantati ons		Total ha	Extensive orchards	Orchard plantati ons
<b>Rožaje</b>	-	-	-	-	-	-	-	-
Bez zemljišta/No land	-	-	-	-	-	-	-	-
< 0,10 ha	-	-	-	-	-	-	-	-
0,10-<0,50 ha	-	-	-	-	-	-	-	-
0,50-<1,00 ha	-	-	-	-	-	-	-	-
1,00-<2,00 ha	-	-	-	-	-	-	-	-
2,00-<3,00 ha	-	-	-	-	-	-	-	-
3,00- <4,00 ha	-	-	-	-	-	-	-	-
4,00-<5,00 ha	-	-	-	-	-	-	-	-
5,00-<6,00 ha	-	-	-	-	-	-	-	-
6,00-<8,00 ha	-	-	-	-	-	-	-	-
8,00-<10,00 ha	-	-	-	-	-	-	-	-
10,00-<15,00 ha	-	-	-	-	-	-	-	-
15,00-<20,00 ha	-	-	-	-	-	-	-	-
20,00-<30,00 ha	-	-	-	-	-	-	-	-
30,00-<50,00 ha	-	-	-	-	-	-	-	-
50,00-<100,00 ha	-	-	-	-	-	-	-	-
100 ha i više	-	-	-	-	-	-	-	-
<b>Tivat</b>	<b>21</b>	<b>1321</b>	<b>533</b>	<b>788</b>	<b>13</b>	<b>663</b>	<b>213</b>	<b>450</b>
Bez zemljišta/No land	-	-	-	-	-	-	-	-
< 0,10 ha	9	363	363	-	5	84	84	-
0,10-<0,50 ha	9	618	150	468	6	211	111	100
0,50-<1,00 ha	z	z	z	z	-	-	-	-
1,00-<2,00 ha	z	z	z	z	z	z	z	z
2,00-<3,00 ha	-	-	-	-	-	-	-	-
3,00- <4,00 ha	-	-	-	-	-	-	-	-
4,00-<5,00 ha	-	-	-	-	-	-	-	-
5,00-<6,00 ha	-	-	-	-	-	-	-	-
6,00-<8,00 ha	-	-	-	-	-	-	-	-
8,00-<10,00 ha	-	-	-	-	-	-	-	-
10,00-<15,00 ha	-	-	-	-	-	-	-	-
15,00-<20,00 ha	-	-	-	-	-	-	-	-
20,00-<30,00 ha	-	-	-	-	-	-	-	-
30,00-<50,00 ha	-	-	-	-	-	-	-	-
50,00-<100,00 ha	-	-	-	-	-	-	-	-
100 ha i više	-	-	-	-	-	-	-	-

## Porodična poljoprivredna gazdinstva prema br.stabala u voćnjaku po opštinama

Tabela6. Dio 1

Family agricultural holdings according to number of trees in orchard by municipalities

	Ukupno /Total				Voće / Fruit			
	porodična poljoprivred na gazdinstva  Family agricultural holding	broj stabala / No of trees			porodična poljoprivred na gazdinstva  Family agricultural holdings	broj stabala / No of trees		
		ukupno ha	ekstenzivni	plantaže		ukupno ha	ekstenzivni	plantaže
Ulcinj	1233	188851	84696	104155	447	48266	41783	6483
Bez zemljišta/No land	-	-	-	-	-	-	-	-
< 0,10 ha	5	158	158	-	z	z	z	z
0,10-<0,50 ha	581	41663	31571	10092	201	14153	13453	700
0,50-<1,00 ha	303	36373	21985	14388	119	12342	10132	2210
1,00-<2,00 ha	176	35618	14845	20773	67	10133	8080	2053
2,00-<3,00 ha	60	14612	4325	10287	25	3891	3031	860
3,00- <4,00 ha	34	8616	2796	5820	12	1103	983	120
4,00-<5,00 ha	18	7613	823	6790	5	483	393	90
5,00-<6,00 ha	17	13628	6888	6740	6	4888	4888	-
6,00-<8,00 ha	16	10275	975	9300	4	495	495	-
8,00-<10,00 ha	9	2190	255	1935	4	335	235	100
10,00-<15,00 ha	8	10910	-	10910	z	z	z	z
15,00-<20,00 ha	5	7160	40	7120	z	z	z	z
20,00-<30,00 ha	-	-	-	-	-	-	-	-
30,00-<50,00 ha	-	-	-	-	-	-	-	-
50,00-<100,00 ha	z	z	z	z	z	z	z	z
100 ha i više	-	-	-	-	-	-	-	-
Herceg Novi	135	10743	10183	560	43	2453	2298	155
Bez zemljišta/No land	-	-	-	-	-	-	-	-
< 0,10 ha	-	-	-	-	-	-	-	-
0,10-<0,50 ha	67	2843	2434	409	16	453	389	64
0,50-<1,00 ha	27	2042	2042	-	7	120	120	-
1,00-<2,00 ha	23	1814	1663	151	12	551	460	91
2,00-<3,00 ha	9	1193	1193	-	4	313	313	-
3,00- <4,00 ha	z	z	z	z	-	-	-	-
4,00-<5,00 ha	z	z	z	z	z	z	z	z
5,00-<6,00 ha	z	z	z	z	z	z	z	z
6,00-<8,00 ha	-	-	-	-	-	-	-	-
8,00-<10,00 ha	-	-	-	-	-	-	-	-
10,00-<15,00 ha	-	-	-	-	-	-	-	-
15,00-<20,00 ha	-	-	-	-	-	-	-	-
20,00-<30,00 ha	-	-	-	-	-	-	-	-
30,00-<50,00 ha	z	z	z	z	z	z	z	z
50,00-<100,00 ha	z	z	z	z	z	z	z	z
100 ha i više	-	-	-	-	-	-	-	-



## Porodična poljoprivredna gazdinstva prema br.stabala u voćnjaku po opštinama

## Dio 2

## Family agricultural holdings according to number of trees in orchard by municipalities

	Masline /Olives				Citrusi / Citrusi			
	porodična poljoprivred na gazdinstva  Family agricultural holdings	broj stabala / No of trees			porodična poljoprivred na gazdinstva  Family agricultural holdings	broj stabala / No of trees		
		ukupno ha	ekstenzivni	plantaže		ukupno ha	ekstenzivni	plantaže
		Total ha	Extensive orchards	Orchard plantati ons		Total ha	Extensive orchards	Orchard plantati ons
<b>Ulcinj</b>	<b>440</b>	<b>32347</b>	<b>24556</b>	<b>7791</b>	<b>346</b>	<b>108238</b>	<b>18357</b>	<b>89881</b>
Bez zemljišta/No land	-	-	-	-	-	-	-	-
< 0,10 ha	z	z	z	z	z	z	z	z
0,10-<0,50 ha	210	8983	8057	926	170	18527	10061	8466
0,50-<1,00 ha	125	10821	8223	2598	59	13210	3630	9580
1,00-<2,00 ha	59	6417	4097	2320	50	19068	2668	16400
2,00-<3,00 ha	18	1318	996	322	17	9403	298	9105
3,00- <4,00 ha	10	1473	723	750	12	6040	1090	4950
4,00-<5,00 ha	5	680	420	260	8	6450	10	6440
5,00-<6,00 ha	5	1740	1540	200	6	7000	460	6540
6,00-<8,00 ha	z	z	z	z	10	9370	70	9300
8,00-<10,00 ha	z	z	z	z	z	z	z	z
10,00-<15,00 ha	z	z	z	z	6	10300	-	10300
15,00-<20,00 ha	z	z	z	z	z	z	z	z
20,00-<30,00 ha	-	-	-	-	-	-	-	-
30,00-<50,00 ha	-	-	-	-	-	-	-	-
50,00-<100,00 ha	-	-	-	-	-	-	-	-
100 ha i više	-	-	-	-	-	-	-	-
<b>Herceg Novi</b>	<b>68</b>	<b>7322</b>	<b>7282</b>	<b>40</b>	<b>24</b>	<b>968</b>	<b>603</b>	<b>365</b>
Bez zemljišta/No land	-	-	-	-	-	-	-	-
< 0,10 ha	-	-	-	-	-	-	-	-
0,10-<0,50 ha	36	1839	1799	40	15	551	246	305
0,50-<1,00 ha	16	1731	1731	-	4	191	191	-
1,00-<2,00 ha	7	1122	1122	-	4	141	81	60
2,00-<3,00 ha	5	880	880	-	-	-	-	-
3,00- <4,00 ha	z	z	z	z	-	-	-	-
4,00-<5,00 ha	z	z	z	z	-	-	-	-
5,00-<6,00 ha	-	-	-	-	z	z	z	z
6,00-<8,00 ha	-	-	-	-	-	-	-	-
8,00-<10,00 ha	-	-	-	-	-	-	-	-
10,00-<15,00 ha	-	-	-	-	-	-	-	-
15,00-<20,00 ha	-	-	-	-	-	-	-	-
20,00-<30,00 ha	-	-	-	-	-	-	-	-
30,00-<50,00 ha	-	-	-	-	-	-	-	-
50,00-<100,00 ha	-	-	-	-	-	-	-	-
100 ha i više	-	-	-	-	-	-	-	-

## Porodična poljoprivredna gazdinstva prema br.stabala u voćnjaku po opštinama

Tabela6. Dio 1

Family agricultural holdings according to number of trees in orchard by municipalities

	Ukupno /Total				Voće / Fruit			
	porodična poljoprivred na gazdinstva  Family agricultural holding	broj stabala / No of trees			porodična poljoprivred na gazdinstva  Family agricultural holdings	broj stabala / No of trees		
		ukupno ha  Total ha	ekstenzivni  Extensive orchards	plantaže  Orchard plantati ons		ukupno ha  Total ha	ekstenzivni  Extensive orchards	plantaže  Orchard plantati ons
<b>Cetinje</b>	<b>114</b>	<b>4175</b>	<b>3233</b>	<b>942</b>	<b>114</b>	<b>4175</b>	<b>3233</b>	<b>942</b>
Bez zemljišta/No land	-	-	-	-	-	-	-	-
< 0,10 ha	z	z	z	z	z	z	z	z
0,10-<0,50 ha	55	1638	1359	279	55	1638	1359	279
0,50-<1,00 ha	29	1052	884	168	29	1052	884	168
1,00-<2,00 ha	21	793	723	70	21	793	723	70
2,00-<3,00 ha	4	478	78	400	4	478	78	400
3,00- <4,00 ha	-	-	-	-	-	-	-	-
4,00-<5,00 ha	z	z	z	z	z	z	z	z
5,00-<6,00 ha	z	z	z	z	z	z	z	z
6,00-<8,00 ha	-	-	-	-	-	-	-	-
8,00-<10,00 ha	-	-	-	-	-	-	-	-
10,00-<15,00 ha	-	-	-	-	-	-	-	-
15,00-<20,00 ha	-	-	-	-	-	-	-	-
20,00-<30,00 ha	-	-	-	-	-	-	-	-
30,00-<50,00 ha	-	-	-	-	-	-	-	-
50,00-<100,00 ha	-	-	-	-	-	-	-	-
100 ha i više	-	-	-	-	-	-	-	-
<b>Šavnik</b>	<b>193</b>	<b>15673</b>	<b>10916</b>	<b>4757</b>	<b>193</b>	<b>15673</b>	<b>10916</b>	<b>4757</b>
Bez zemljišta/No land	-	-	-	-	-	-	-	-
< 0,10 ha	z	z	z	z	z	z	z	z
0,10-<0,50 ha	20	1510	904	606	20	1510	904	606
0,50-<1,00 ha	18	1098	769	329	18	1098	769	329
1,00-<2,00 ha	43	2656	2165	491	43	2656	2165	491
2,00-<3,00 ha	28	2126	1416	710	28	2126	1416	710
3,00- <4,00 ha	19	1659	796	863	19	1659	796	863
4,00-<5,00 ha	9	596	267	329	9	596	267	329
5,00-<6,00 ha	14	1293	777	516	14	1293	777	516
6,00-<8,00 ha	10	1108	1093	15	10	1108	1093	15
8,00-<10,00 ha	11	786	411	375	11	786	411	375
10,00-<15,00 ha	8	1635	1585	50	8	1635	1585	50
15,00-<20,00 ha	6	313	313	-	6	313	313	-
20,00-<30,00 ha	z	z	z	z	z	z	z	z
30,00-<50,00 ha	z	z	z	z	z	z	z	z
50,00-<100,00 ha	-	-	-	-	-	-	-	-
100 ha i više	z	z	z	z	z	z	z	z

## Porodična poljoprivredna gazdinstva prema br.stabala u voćnjaku po opštinama

## Dio 2

## Family agricultural holdings according to number of trees in orchard by municipalities

	Masline /Olives				Citrusi / Citrusi			
	porodična poljoprivred na gazdinstva  Family agricultural holdings	broj stabala / No of trees			porodična poljoprivred na gazdinstva  Family agricultural holdings	broj stabala / No of trees		
		ukupno ha	ekstenzivni	plantaže		ukupno ha	ekstenzivni	plantaže
		Total ha	Extensive orchards	Orchard plantati ons		Total ha	Extensive orchards	Orchard plantati ons
<b>Cetinje</b>	-	-	-	-	-	-	-	-
Bez zemljišta/No land	-	-	-	-	-	-	-	-
< 0,10 ha	-	-	-	-	-	-	-	-
0,10-<0,50 ha	-	-	-	-	-	-	-	-
0,50-<1,00 ha	-	-	-	-	-	-	-	-
1,00-<2,00 ha	-	-	-	-	-	-	-	-
2,00-<3,00 ha	-	-	-	-	-	-	-	-
3,00- <4,00 ha	-	-	-	-	-	-	-	-
4,00-<5,00 ha	-	-	-	-	-	-	-	-
5,00-<6,00 ha	-	-	-	-	-	-	-	-
6,00-<8,00 ha	-	-	-	-	-	-	-	-
8,00-<10,00 ha	-	-	-	-	-	-	-	-
10,00-<15,00 ha	-	-	-	-	-	-	-	-
15,00-<20,00 ha	-	-	-	-	-	-	-	-
20,00-<30,00 ha	-	-	-	-	-	-	-	-
30,00-<50,00 ha	-	-	-	-	-	-	-	-
50,00-<100,00 ha	-	-	-	-	-	-	-	-
100 ha i više	-	-	-	-	-	-	-	-
<b>Šavnik</b>	-	-	-	-	-	-	-	-
Bez zemljišta/No land	-	-	-	-	-	-	-	-
< 0,10 ha	-	-	-	-	-	-	-	-
0,10-<0,50 ha	-	-	-	-	-	-	-	-
0,50-<1,00 ha	-	-	-	-	-	-	-	-
1,00-<2,00 ha	-	-	-	-	-	-	-	-
2,00-<3,00 ha	-	-	-	-	-	-	-	-
3,00- <4,00 ha	-	-	-	-	-	-	-	-
4,00-<5,00 ha	-	-	-	-	-	-	-	-
5,00-<6,00 ha	-	-	-	-	-	-	-	-
6,00-<8,00 ha	-	-	-	-	-	-	-	-
8,00-<10,00 ha	-	-	-	-	-	-	-	-
10,00-<15,00 ha	-	-	-	-	-	-	-	-
15,00-<20,00 ha	-	-	-	-	-	-	-	-
20,00-<30,00 ha	-	-	-	-	-	-	-	-
30,00-<50,00 ha	-	-	-	-	-	-	-	-
50,00-<100,00 ha	-	-	-	-	-	-	-	-
100 ha i više	-	-	-	-	-	-	-	-



Porodična poljoprivredna gazdinstva prema površini vinograda i prema broju čokota vinove loze po opštinama

Tabela 7.

Family agricultural holding by vineyard area and number of grape vines by municipalities

	ukupno			sorte za proizv.vina kontrol.geog.porijekla			druge vinske sorte			loza stonih sorti		
	Total			Grape varieties for production of wine with controlled geographic origin			Other grape varieties			Table grape varieties		
	br.gazdi nstava	površ na ha	br. cokota	br.gazdi nstava	površ na ha	br. cokota	br.gazd instava	površ na ha	br. cokota	br.gazdi nstava	površ na ha	br. cokota
	No of holdings	area ha	No. of grape vines	No of holdings	area ha	No. of grape vines	No of holdings	area ha	No. of grape vines	No of holdings	area ha	No. of grape vines
<b>Crna Gora</b>	<b>1998</b>	<b>340.4</b>	<b>1403523</b>	<b>868</b>	<b>163.1</b>	<b>701370</b>	<b>824</b>	<b>130.3</b>	<b>523752</b>	<b>306</b>	<b>47</b>	<b>178401</b>
Bez zemljišta/No land	-	-	-	-	-	-	-	-	-	-	-	-
< 0,10 ha	28	1.3	5690	12	0.6	3010	13	0.6	2370	z	z	z
0,10-<0,50 ha	953	97.8	395279	445	50.9	215383	385	37.7	148376	123	9.2	31520
0,50-<1,00 ha	488	75.5	310515	212	39.2	170908	202	27.9	101545	74	8.4	38062
1,00-<2,00 ha	301	74.6	301460	120	39.3	154481	130	27.6	117925	51	7.7	29054
2,00-<3,00 ha	109	38.8	161592	38	16.8	72631	45	16.4	69046	26	5.5	19915
3,00- <4,00 ha	40	11.7	43707	12	2.8	14387	16	5.2	23030	12	3.8	6290
4,00-<5,00 ha	20	7.6	37800	6	2.4	17350	11	4.2	18600	z	z	z
5,00-<6,00 ha	15	6.9	29710	4	1.9	11600	10	4.7	17960	z	z	z
6,00-<8,00 ha	14	6.4	30850	z	z	z	7	2.2	15000	6	2.2	8850
8,00-<10,00 ha	5	4.6	12900	z	z	z	z	z	z	z	z	z
10,00-<15,00 ha	6	1.5	4900	4	1.5	4600	z	z	z	-	-	-
15,00-<20,00 ha	z	z	z	z	z	z	-	-	-	z	z	z
20,00-<30,00 ha	5	7.2	27020	z	z	z	-	-	-	z	z	z
30,00-<50,00 ha	5	0.7	2350	4	0.7	1850	-	-	-	z	z	z
50,00-<100,00 ha	6	1.4	4750	4	1.2	3550	z	z	z	z	z	z
100 ha i više	z	z	z	-	-	-	-	-	-	z	z	z
<b>Andrijevica</b>	-	-	-	-	-	-	-	-	-	-	-	-
Bez zemljišta/No land	-	-	-	-	-	-	-	-	-	-	-	-
< 0,10 ha	-	-	-	-	-	-	-	-	-	-	-	-
0,10-<0,50 ha	-	-	-	-	-	-	-	-	-	-	-	-
0,50-<1,00 ha	-	-	-	-	-	-	-	-	-	-	-	-
1,00-<2,00 ha	-	-	-	-	-	-	-	-	-	-	-	-
2,00-<3,00 ha	-	-	-	-	-	-	-	-	-	-	-	-
3,00- <4,00 ha	-	-	-	-	-	-	-	-	-	-	-	-
4,00-<5,00 ha	-	-	-	-	-	-	-	-	-	-	-	-
5,00-<6,00 ha	-	-	-	-	-	-	-	-	-	-	-	-
6,00-<8,00 ha	-	-	-	-	-	-	-	-	-	-	-	-
8,00-<10,00 ha	-	-	-	-	-	-	-	-	-	-	-	-
10,00-<15,00 ha	-	-	-	-	-	-	-	-	-	-	-	-
15,00-<20,00 ha	-	-	-	-	-	-	-	-	-	-	-	-
20,00-<30,00 ha	-	-	-	-	-	-	-	-	-	-	-	-
30,00-<50,00 ha	-	-	-	-	-	-	-	-	-	-	-	-
50,00-<100,00 ha	-	-	-	-	-	-	-	-	-	-	-	-
100 ha i više	-	-	-	-	-	-	-	-	-	-	-	-

Porodična poljoprivredna gazdinstva prema površini vinograda i prema broju čokota vinove loze po opštinama

Tabela 7. Family agricultural holding by vineyard area and number of grape vines by municipalities

	ukupno			sorte za proizv.vina kontrol.geog.porijekla Grape varieties for production of wine with controlled geographic origin			druge vinske sorte Other grape varieties			loza stonih sorti Table grape varieties		
	Total											
	br.gazdi nstava  No of holdings	površ na ha  area ha	br. cokota  No. of grape vines	br.gazdi nstava  No of holdings	površ na ha  area ha	br. cokota  No. of grape vines	br.gazd instava  No of holdings	površ na ha  area ha	br. cokota  No. of grape vines	br.gazdi nstava  No of holdings	površ na ha  area ha	br. cokota  No. of grape vines
<b>Bar</b>	<b>153</b>	<b>25.8</b>	<b>118506</b>	<b>119</b>	<b>20.8</b>	<b>96520</b>	<b>20</b>	<b>3</b>	<b>10472</b>	<b>14</b>	<b>1.9</b>	<b>11514</b>
Bez zemljišta/No land	-	-	-	-	-	-	-	-	-	-	-	-
< 0,10 ha	z	z	z	z	z	z	-	-	-	-	-	-
0,10-<0,50 ha	110	12.6	64656	83	9.7	53650	18	2.3	9162	9	0.6	1844
0,50-<1,00 ha	20	5.4	17530	18	4.7	16220	z	z	z	-	-	-
1,00-<2,00 ha	12	3.9	18270	9	3.2	10700	-	-	-	z	z	z
2,00-<3,00 ha	4	2.4	12500	4	2.4	12500	-	-	-	-	-	-
3,00- <4,00 ha	z	z	z	-	-	-	-	-	-	z	z	z
4,00-<5,00 ha	-	-	-	-	-	-	-	-	-	-	-	-
5,00-<6,00 ha	z	z	z	z	z	z	-	-	-	-	-	-
6,00-<8,00 ha	-	-	-	-	-	-	-	-	-	-	-	-
8,00-<10,00 ha	z	z	z	z	z	z	-	-	-	z	z	z
10,00-<15,00 ha	-	-	-	-	-	-	-	-	-	-	-	-
15,00-<20,00 ha	-	-	-	-	-	-	-	-	-	-	-	-
20,00-<30,00 ha	-	-	-	-	-	-	-	-	-	-	-	-
30,00-<50,00 ha	-	-	-	-	-	-	-	-	-	-	-	-
50,00-<100,00 ha	-	-	-	-	-	-	-	-	-	-	-	-
100 ha i više	-	-	-	-	-	-	-	-	-	-	-	-
<b>Berane</b>	<b>-</b>	<b>-</b>	<b>-</b>	<b>-</b>	<b>-</b>	<b>-</b>	<b>-</b>	<b>-</b>	<b>-</b>	<b>-</b>	<b>-</b>	<b>-</b>
Bez zemljišta/No land	-	-	-	-	-	-	-	-	-	-	-	-
< 0,10 ha	-	-	-	-	-	-	-	-	-	-	-	-
0,10-<0,50 ha	-	-	-	-	-	-	-	-	-	-	-	-
0,50-<1,00 ha	-	-	-	-	-	-	-	-	-	-	-	-
1,00-<2,00 ha	-	-	-	-	-	-	-	-	-	-	-	-
2,00-<3,00 ha	-	-	-	-	-	-	-	-	-	-	-	-
3,00- <4,00 ha	-	-	-	-	-	-	-	-	-	-	-	-
4,00-<5,00 ha	-	-	-	-	-	-	-	-	-	-	-	-
5,00-<6,00 ha	-	-	-	-	-	-	-	-	-	-	-	-
6,00-<8,00 ha	-	-	-	-	-	-	-	-	-	-	-	-
8,00-<10,00 ha	-	-	-	-	-	-	-	-	-	-	-	-
10,00-<15,00 ha	-	-	-	-	-	-	-	-	-	-	-	-
15,00-<20,00 ha	-	-	-	-	-	-	-	-	-	-	-	-
20,00-<30,00 ha	-	-	-	-	-	-	-	-	-	-	-	-
30,00-<50,00 ha	-	-	-	-	-	-	-	-	-	-	-	-
50,00-<100,00 ha	-	-	-	-	-	-	-	-	-	-	-	-
100 ha i više	-	-	-	-	-	-	-	-	-	-	-	-

Porodična poljoprivredna gazdinstva prema površini vinograda i prema broju čokota vinove loze po opštinama

Tabela 7.

Family agricultural holding by vineyard area and number of grape vines by municipalities

	ukupno			sorte za proizv.vina kontrol.geog.porijekla			druge vinske sorte			loza stonih sorti		
	Total			Grape varieties for production of wine with controlled geographic origin			Other grape varieties			Table grape varieties		
	br.gazdi nstava	površ na ha	br. cokota	br.gazdi nstava	površ na ha	br. cokota	br.gazd instava	površ na ha	br. cokota	br.gazdi nstava	površ na ha	br. cokota
	No of holdings	area ha	No. of grape vines	No of holdings	area ha	No. of grape vines	No of holdings	area ha	No. of grape vines	No of holdings	area ha	No. of grape vines
<b>Bijelo Polje</b>	-	-	-	-	-	-	-	-	-	-	-	-
Bez zemljišta/No land	-	-	-	-	-	-	-	-	-	-	-	-
< 0,10 ha	-	-	-	-	-	-	-	-	-	-	-	-
0,10-<0,50 ha	-	-	-	-	-	-	-	-	-	-	-	-
0,50-<1,00 ha	-	-	-	-	-	-	-	-	-	-	-	-
1,00-<2,00 ha	z	z	z	z	z	z	-	-	-	-	-	-
2,00-<3,00 ha	-	-	-	-	-	-	-	-	-	-	-	-
3,00- <4,00 ha	-	-	-	-	-	-	-	-	-	-	-	-
4,00-<5,00 ha	-	-	-	-	-	-	-	-	-	-	-	-
5,00-<6,00 ha	-	-	-	-	-	-	-	-	-	-	-	-
6,00-<8,00 ha	-	-	-	-	-	-	-	-	-	-	-	-
8,00-<10,00 ha	-	-	-	-	-	-	-	-	-	-	-	-
10,00-<15,00 ha	-	-	-	-	-	-	-	-	-	-	-	-
15,00-<20,00 ha	-	-	-	-	-	-	-	-	-	-	-	-
20,00-<30,00 ha	-	-	-	-	-	-	-	-	-	-	-	-
30,00-<50,00 ha	-	-	-	-	-	-	-	-	-	-	-	-
50,00-<100,00 ha	-	-	-	-	-	-	-	-	-	-	-	-
100 ha i više	-	-	-	-	-	-	-	-	-	-	-	-
<b>Budva</b>	z	z	z	-	-	-	z	z	z	-	-	-
Bez zemljišta/No land	-	-	-	-	-	-	-	-	-	-	-	-
< 0,10 ha	-	-	-	-	-	-	-	-	-	-	-	-
0,10-<0,50 ha	z	z	z	-	-	-	z	z	z	-	-	-
0,50-<1,00 ha	-	-	-	-	-	-	-	-	-	-	-	-
1,00-<2,00 ha	-	-	-	-	-	-	-	-	-	-	-	-
2,00-<3,00 ha	-	-	-	-	-	-	-	-	-	-	-	-
3,00- <4,00 ha	-	-	-	-	-	-	-	-	-	-	-	-
4,00-<5,00 ha	-	-	-	-	-	-	-	-	-	-	-	-
5,00-<6,00 ha	-	-	-	-	-	-	-	-	-	-	-	-
6,00-<8,00 ha	-	-	-	-	-	-	-	-	-	-	-	-
8,00-<10,00 ha	-	-	-	-	-	-	-	-	-	-	-	-
10,00-<15,00 ha	-	-	-	-	-	-	-	-	-	-	-	-
15,00-<20,00 ha	-	-	-	-	-	-	-	-	-	-	-	-
20,00-<30,00 ha	-	-	-	-	-	-	-	-	-	-	-	-
30,00-<50,00 ha	-	-	-	-	-	-	-	-	-	-	-	-
50,00-<100,00 ha	-	-	-	-	-	-	-	-	-	-	-	-
100 ha i više	-	-	-	-	-	-	-	-	-	-	-	-

Porodična poljoprivredna gazdinstva prema površini vinograda i prema broju čokota vinove loze po opštinama

Tabela 7. Family agricultural holding by vineyard area and number of grape vines by municipalities

	ukupno			sorte za proizv.vina kontrol.geog.porijekla Grape varieties for production of wine with controlled geographic origin			druge vinske sorte Other grape varieties			loza stonih sorti Table grape varieties		
	Total											
	br.gazdi nstava  No of holdings	površ na ha  area ha	br. cokota  No. of grape vines	br.gazdi nstava  No of holdings	površ na ha  area ha	br. cokota  No. of grape vines	br.gazd instava  No of holdings	površ na ha  area ha	br. cokota  No. of grape vines	br.gazdi nstava  No of holdings	površ na ha  area ha	br. cokota  No. of grape vines
<b>Danilovgrad</b>	<b>489</b>	<b>45.5</b>	<b>176414</b>	<b>27</b>	<b>3.8</b>	<b>12640</b>	<b>326</b>	<b>32.1</b>	<b>132020</b>	<b>136</b>	<b>9.7</b>	<b>31754</b>
Bez zemljišta/No land	-	-	-	-	-	-	-	-	-	-	-	-
< 0,10 ha	5	0.2	600	-	-	-	5	0.2	600	-	-	-
0,10-<0,50 ha	194	10.9	48081	7	0.5	1490	138	8.5	38235	49	1.9	8356
0,50-<1,00 ha	129	10	37808	6	1.1	2000	86	6.6	28230	37	2.3	7578
1,00-<2,00 ha	93	13.1	49800	5	0.5	2100	61	9.2	39965	27	3.3	7735
2,00-<3,00 ha	32	4.9	16205	5	1.2	4850	18	3.3	8510	9	0.5	2845
3,00- <4,00 ha	15	1.4	6590	z	z	z	7	1	4700	6	0.3	1390
4,00-<5,00 ha	8	2.8	8450	z	z	z	4	1.7	5900	z	z	z
5,00-<6,00 ha	z	z	z	-	-	-	z	z	z	-	-	-
6,00-<8,00 ha	5	0.5	2100	-	-	-	z	z	z	z	z	z
8,00-<10,00 ha	z	z	z	z	z	z	-	-	-	-	-	-
10,00-<15,00 ha	-	-	-	-	-	-	-	-	-	-	-	-
15,00-<20,00 ha	-	-	-	-	-	-	-	-	-	-	-	-
20,00-<30,00 ha	-	-	-	-	-	-	-	-	-	-	-	-
30,00-<50,00 ha	z	z	z	-	-	-	-	-	-	z	z	z
50,00-<100,00 ha	z	z	z	-	-	-	z	z	z	z	z	z
100 ha i više	z	z	z	-	-	-	-	-	-	z	z	z
<b>Žabljak</b>	-	-	-	-	-	-	-	-	-	-	-	-
Bez zemljišta/No land	-	-	-	-	-	-	-	-	-	-	-	-
< 0,10 ha	-	-	-	-	-	-	-	-	-	-	-	-
0,10-<0,50 ha	-	-	-	-	-	-	-	-	-	-	-	-
0,50-<1,00 ha	-	-	-	-	-	-	-	-	-	-	-	-
1,00-<2,00 ha	-	-	-	-	-	-	-	-	-	-	-	-
2,00-<3,00 ha	-	-	-	-	-	-	-	-	-	-	-	-
3,00- <4,00 ha	-	-	-	-	-	-	-	-	-	-	-	-
4,00-<5,00 ha	-	-	-	-	-	-	-	-	-	-	-	-
5,00-<6,00 ha	-	-	-	-	-	-	-	-	-	-	-	-
6,00-<8,00 ha	-	-	-	-	-	-	-	-	-	-	-	-
8,00-<10,00 ha	-	-	-	-	-	-	-	-	-	-	-	-
10,00-<15,00 ha	-	-	-	-	-	-	-	-	-	-	-	-
15,00-<20,00 ha	-	-	-	-	-	-	-	-	-	-	-	-
20,00-<30,00 ha	-	-	-	-	-	-	-	-	-	-	-	-
30,00-<50,00 ha	-	-	-	-	-	-	-	-	-	-	-	-
50,00-<100,00 ha	-	-	-	-	-	-	-	-	-	-	-	-
100 ha i više	-	-	-	-	-	-	-	-	-	-	-	-



Porodična poljoprivredna gazdinstva prema površini vinograda i prema broju čokota vinove loze po opštinama

Tabela 7. Family agricultural holding by vineyard area and number of grape vines by municipalities

	ukupno			sorte za proizv.vina kontrol.geog.porijekla Grape varieties for production of wine with controlled geographic origin			druge vinske sorte Other grape varieties			loza stonih sorti Table grape varieties		
	Total											
	br.gazdi nstava  No of holdings	površ na ha  area ha	br. cokota  No. of grape vines	br.gazdi nstava  No of holdings	površ na ha  area ha	br. cokota  No. of grape vines	br.gazd instava  No of holdings	površ na ha  area ha	br. cokota  No. of grape vines	br.gazdi nstava  No of holdings	površ na ha  area ha	br. cokota  No. of grape vines
<b>Kolašin</b>	-	-	-	-	-	-	-	-	-	-	-	-
Bez zemljišta/No land	-	-	-	-	-	-	-	-	-	-	-	-
< 0,10 ha	-	-	-	-	-	-	-	-	-	-	-	-
0,10-<0,50 ha	-	-	-	-	-	-	-	-	-	-	-	-
0,50-<1,00 ha	-	-	-	-	-	-	-	-	-	-	-	-
1,00-<2,00 ha	-	-	-	-	-	-	-	-	-	-	-	-
2,00-<3,00 ha	-	-	-	-	-	-	-	-	-	-	-	-
3,00- <4,00 ha	-	-	-	-	-	-	-	-	-	-	-	-
4,00-<5,00 ha	-	-	-	-	-	-	-	-	-	-	-	-
5,00-<6,00 ha	-	-	-	-	-	-	-	-	-	-	-	-
6,00-<8,00 ha	-	-	-	-	-	-	-	-	-	-	-	-
8,00-<10,00 ha	-	-	-	-	-	-	-	-	-	-	-	-
10,00-<15,00 ha	-	-	-	-	-	-	-	-	-	-	-	-
15,00-<20,00 ha	-	-	-	-	-	-	-	-	-	-	-	-
20,00-<30,00 ha	-	-	-	-	-	-	-	-	-	-	-	-
30,00-<50,00 ha	-	-	-	-	-	-	-	-	-	-	-	-
50,00-<100,00 ha	-	-	-	-	-	-	-	-	-	-	-	-
100 ha i više	-	-	-	-	-	-	-	-	-	-	-	-
<b>Kotor</b>	<b>4</b>	<b>0.7</b>	<b>9920</b>	<b>4</b>	<b>0.7</b>	<b>9920</b>	-	-	-	-	-	-
Bez zemljišta/No land	-	-	-	-	-	-	-	-	-	-	-	-
< 0,10 ha	-	-	-	-	-	-	-	-	-	-	-	-
0,10-<0,50 ha	z	z	z	z	z	z	-	-	-	-	-	-
0,50-<1,00 ha	-	-	-	-	-	-	-	-	-	-	-	-
1,00-<2,00 ha	z	z	z	z	z	z	-	-	-	-	-	-
2,00-<3,00 ha	-	-	-	-	-	-	-	-	-	-	-	-
3,00- <4,00 ha	z	z	z	z	z	z	-	-	-	-	-	-
4,00-<5,00 ha	-	-	-	-	-	-	-	-	-	-	-	-
5,00-<6,00 ha	-	-	-	-	-	-	-	-	-	-	-	-
6,00-<8,00 ha	-	-	-	-	-	-	-	-	-	-	-	-
8,00-<10,00 ha	-	-	-	-	-	-	-	-	-	-	-	-
10,00-<15,00 ha	-	-	-	-	-	-	-	-	-	-	-	-
15,00-<20,00 ha	-	-	-	-	-	-	-	-	-	-	-	-
20,00-<30,00 ha	-	-	-	-	-	-	-	-	-	-	-	-
30,00-<50,00 ha	-	-	-	-	-	-	-	-	-	-	-	-
50,00-<100,00 ha	-	-	-	-	-	-	-	-	-	-	-	-
100 ha i više	-	-	-	-	-	-	-	-	-	-	-	-

Porodična poljoprivredna gazdinstva prema površini vinograda i prema broju čokota vinove loze po opštinama

Tabela 7.

Family agricultural holding by vineyard area and number of grape vines by municipalities

	ukupno			sorte za proizv.vina kontrol.geog.porijekla			druge vinske sorte			loza stonih sorti		
	Total			Grape varieties for production of wine with controlled geographic origin			Other grape varieties			Table grape varieties		
	br.gazdi nstava	površ na ha	br. cokota	br.gazdi nstava	površ na ha	br. cokota	br.gazd instava	površ na ha	br. cokota	br.gazdi nstava	površ na ha	br. cokota
	No of holdings	area ha	No. of grape vines	No of holdings	area ha	No. of grape vines	No of holdings	area ha	No. of grape vines	No of holdings	area ha	No. of grape vines
<b>Mojkovac</b>	-	-	-	-	-	-	-	-	-	-	-	-
Bez zemljišta/No land	-	-	-	-	-	-	-	-	-	-	-	-
< 0,10 ha	-	-	-	-	-	-	-	-	-	-	-	-
0,10-<0,50 ha	-	-	-	-	-	-	-	-	-	-	-	-
0,50-<1,00 ha	-	-	-	-	-	-	-	-	-	-	-	-
1,00-<2,00 ha	-	-	-	-	-	-	-	-	-	-	-	-
2,00-<3,00 ha	-	-	-	-	-	-	-	-	-	-	-	-
3,00- <4,00 ha	-	-	-	-	-	-	-	-	-	-	-	-
4,00-<5,00 ha	-	-	-	-	-	-	-	-	-	-	-	-
5,00-<6,00 ha	-	-	-	-	-	-	-	-	-	-	-	-
6,00-<8,00 ha	-	-	-	-	-	-	-	-	-	-	-	-
8,00-<10,00 ha	-	-	-	-	-	-	-	-	-	-	-	-
10,00-<15,00 ha	-	-	-	-	-	-	-	-	-	-	-	-
15,00-<20,00 ha	-	-	-	-	-	-	-	-	-	-	-	-
20,00-<30,00 ha	-	-	-	-	-	-	-	-	-	-	-	-
30,00-<50,00 ha	-	-	-	-	-	-	-	-	-	-	-	-
50,00-<100,00 ha	-	-	-	-	-	-	-	-	-	-	-	-
100 ha i više	-	-	-	-	-	-	-	-	-	-	-	-
<b>Nikšić</b>	<b>18</b>	<b>2.7</b>	<b>3840</b>	<b>12</b>	<b>1.8</b>	<b>2490</b>	<b>z</b>	<b>z</b>	<b>z</b>	<b>z</b>	<b>z</b>	<b>z</b>
Bez zemljišta/No land	-	-	-	-	-	-	-	-	-	-	-	-
< 0,10 ha	z	z	z	-	-	-	z	z	z	-	-	-
0,10-<0,50 ha	7	0.8	1010	7	0.8	1010	-	-	-	-	-	-
0,50-<1,00 ha	4	0.8	1180	4	0.8	1180	-	-	-	-	-	-
1,00-<2,00 ha	z	z	z	-	-	-	z	z	z	z	z	z
2,00-<3,00 ha	z	z	z	-	-	-	z	z	z	z	z	z
3,00- <4,00 ha	-	-	-	-	-	-	-	-	-	-	-	-
4,00-<5,00 ha	-	-	-	-	-	-	-	-	-	-	-	-
5,00-<6,00 ha	-	-	-	-	-	-	-	-	-	-	-	-
6,00-<8,00 ha	-	-	-	-	-	-	-	-	-	-	-	-
8,00-<10,00 ha	-	-	-	-	-	-	-	-	-	-	-	-
10,00-<15,00 ha	-	-	-	-	-	-	-	-	-	-	-	-
15,00-<20,00 ha	-	-	-	-	-	-	-	-	-	-	-	-
20,00-<30,00 ha	-	-	-	-	-	-	-	-	-	-	-	-
30,00-<50,00 ha	z	z	z	z	z	z	-	-	-	-	-	-
50,00-<100,00 ha	-	-	-	-	-	-	-	-	-	-	-	-
100 ha i više	-	-	-	-	-	-	-	-	-	-	-	-

Porodična poljoprivredna gazdinstva prema površini vinograda i prema broju čokota vinove loze po opštinama

Tabela 7.

Family agricultural holding by vineyard area and number of grape vines by municipalities

	ukupno			sorte za proizv.vina kontrol.geog.porijekla			druge vinske sorte			loza stonih sorti		
	Total			Grape varieties for production of wine with controlled geographic origin			Other grape varieties			Table grape varieties		
	br.gazdi nstava	površ na ha	br. cokota	br.gazdi nstava	površ na ha	br. cokota	br.gazd instava	površ na ha	br. cokota	br.gazdi nstava	površ na ha	br. cokota
	No of holdings	area ha	No. of grape vines	No of holdings	area ha	No. of grape vines	No of holdings	area ha	No. of grape vines	No of holdings	area ha	No. of grape vines
<b>Plav</b>	-	-	-	-	-	-	-	-	-	-	-	-
Bez zemljišta/No land	-	-	-	-	-	-	-	-	-	-	-	-
< 0,10 ha	-	-	-	-	-	-	-	-	-	-	-	-
0,10-<0,50 ha	-	-	-	-	-	-	-	-	-	-	-	-
0,50-<1,00 ha	-	-	-	-	-	-	-	-	-	-	-	-
1,00-<2,00 ha	-	-	-	-	-	-	-	-	-	-	-	-
2,00-<3,00 ha	-	-	-	-	-	-	-	-	-	-	-	-
3,00- <4,00 ha	-	-	-	-	-	-	-	-	-	-	-	-
4,00-<5,00 ha	-	-	-	-	-	-	-	-	-	-	-	-
5,00-<6,00 ha	-	-	-	-	-	-	-	-	-	-	-	-
6,00-<8,00 ha	-	-	-	-	-	-	-	-	-	-	-	-
8,00-<10,00 ha	-	-	-	-	-	-	-	-	-	-	-	-
10,00-<15,00 ha	-	-	-	-	-	-	-	-	-	-	-	-
15,00-<20,00 ha	-	-	-	-	-	-	-	-	-	-	-	-
20,00-<30,00 ha	-	-	-	-	-	-	-	-	-	-	-	-
30,00-<50,00 ha	-	-	-	-	-	-	-	-	-	-	-	-
50,00-<100,00 ha	-	-	-	-	-	-	-	-	-	-	-	-
100 ha i više	-	-	-	-	-	-	-	-	-	-	-	-
<b>Plužine</b>	-	-	-	-	-	-	-	-	-	-	-	-
Bez zemljišta/No land	-	-	-	-	-	-	-	-	-	-	-	-
< 0,10 ha	-	-	-	-	-	-	-	-	-	-	-	-
0,10-<0,50 ha	-	-	-	-	-	-	-	-	-	-	-	-
0,50-<1,00 ha	-	-	-	-	-	-	-	-	-	-	-	-
1,00-<2,00 ha	-	-	-	-	-	-	-	-	-	-	-	-
2,00-<3,00 ha	-	-	-	-	-	-	-	-	-	-	-	-
3,00- <4,00 ha	-	-	-	-	-	-	-	-	-	-	-	-
4,00-<5,00 ha	-	-	-	-	-	-	-	-	-	-	-	-
5,00-<6,00 ha	-	-	-	-	-	-	-	-	-	-	-	-
6,00-<8,00 ha	-	-	-	-	-	-	-	-	-	-	-	-
8,00-<10,00 ha	-	-	-	-	-	-	-	-	-	-	-	-
10,00-<15,00 ha	-	-	-	-	-	-	-	-	-	-	-	-
15,00-<20,00 ha	-	-	-	-	-	-	-	-	-	-	-	-
20,00-<30,00 ha	-	-	-	-	-	-	-	-	-	-	-	-
30,00-<50,00 ha	-	-	-	-	-	-	-	-	-	-	-	-
50,00-<100,00 ha	-	-	-	-	-	-	-	-	-	-	-	-
100 ha i više	-	-	-	-	-	-	-	-	-	-	-	-

Porodična poljoprivredna gazdinstva prema površini vinograda i prema broju čokota vinove loze po opštinama

Tabela 7.

Family agricultural holding by vineyard area and number of grape vines by municipalities

	ukupno			sorte za proizv.vina kontrol.geog.porijekla Grape varieties for production of wine with controlled geographic origin			druge vinske sorte Other grape varieties			loza stonih sorti Table grape varieties		
	Total											
	br.gazdi nstava  No of holdings	površ na ha  area ha	br. cokota  No. of grape vines	br.gazdi nstava  No of holdings	površ na ha  area ha	br. cokota  No. of grape vines	br.gazd instava  No of holdings	površ na ha  area ha	br. cokota  No. of grape vines	br.gazdi nstava  No of holdings	površ na ha  area ha	br. cokota  No. of grape vines
<b>Pljevlja</b>	-	-	-	-	-	-	-	-	-	-	-	-
Bez zemljišta/No land	-	-	-	-	-	-	-	-	-	-	-	-
< 0,10 ha	-	-	-	-	-	-	-	-	-	-	-	-
0,10-<0,50 ha	-	-	-	-	-	-	-	-	-	-	-	-
0,50-<1,00 ha	-	-	-	-	-	-	-	-	-	-	-	-
1,00-<2,00 ha	-	-	-	-	-	-	-	-	-	-	-	-
2,00-<3,00 ha	-	-	-	-	-	-	-	-	-	-	-	-
3,00- <4,00 ha	-	-	-	-	-	-	-	-	-	-	-	-
4,00-<5,00 ha	-	-	-	-	-	-	-	-	-	-	-	-
5,00-<6,00 ha	-	-	-	-	-	-	-	-	-	-	-	-
6,00-<8,00 ha	-	-	-	-	-	-	-	-	-	-	-	-
8,00-<10,00 ha	-	-	-	-	-	-	-	-	-	-	-	-
10,00-<15,00 ha	-	-	-	-	-	-	-	-	-	-	-	-
15,00-<20,00 ha	-	-	-	-	-	-	-	-	-	-	-	-
20,00-<30,00 ha	-	-	-	-	-	-	-	-	-	-	-	-
30,00-<50,00 ha	-	-	-	-	-	-	-	-	-	-	-	-
50,00-<100,00 ha	-	-	-	-	-	-	-	-	-	-	-	-
100 ha i više	-	-	-	-	-	-	-	-	-	-	-	-
<b>Podgorica</b>	<b>1007</b>	<b>203.9</b>	<b>876282</b>	<b>587</b>	<b>110.4</b>	<b>479719</b>	<b>288</b>	<b>62.1</b>	<b>268120</b>	<b>132</b>	<b>31.4</b>	<b>128443</b>
Bez zemljišta/No land	-	-	-	-	-	-	-	-	-	-	-	-
< 0,10 ha	15	0.8	3320	8	0.4	1960	4	0.3	1050	z	z	z
0,10-<0,50 ha	460	48.9	189612	273	29	114713	130	13.9	55139	57	6	19760
0,50-<1,00 ha	258	44.2	205766	156	26	129697	68	12.3	46395	34	5.9	29674
1,00-<2,00 ha	155	45.6	185980	92	29.6	114361	47	13.1	59120	16	3	12499
2,00-<3,00 ha	57	26.7	121617	26	11.5	52031	20	12.2	55386	11	2.9	14200
3,00- <4,00 ha	19	8.9	27217	9	2.5	6887	7	3.7	17430	z	z	z
4,00-<5,00 ha	10	3.5	22750	5	2.3	16650	5	1.2	6100	-	-	-
5,00-<6,00 ha	6	2.2	11050	z	z	z	z	z	z	z	z	z
6,00-<8,00 ha	8	5.7	28250	z	z	z	z	z	z	4	2.1	8450
8,00-<10,00 ha	z	z	z	-	-	-	z	z	z	-	-	-
10,00-<15,00 ha	4	1.5	4600	4	1.5	4600	-	-	-	-	-	-
15,00-<20,00 ha	z	z	z	z	z	z	-	-	-	z	z	z
20,00-<30,00 ha	5	7.2	27020	z	z	z	-	-	-	z	z	z
30,00-<50,00 ha	z	z	z	z	z	z	-	-	-	-	-	-
50,00-<100,00 ha	4	1.2	3550	4	1.2	3550	-	-	-	-	-	-
100 ha i više	-	-	-	-	-	-	-	-	-	-	-	-

Porodična poljoprivredna gazdinstva prema površini vinograda i prema broju čokota vinove loze po opštinama

Tabela 7.

Family agricultural holding by vineyard area and number of grape vines by municipalities

	ukupno			sorte za proizv.vina kontrol.geog.porijekla			druge vinske sorte			loza stonih sorti		
	Total			Grape varieties for production of wine with controlled geographic origin			Other grape varieties			Table grape varieties		
	br.gazdi nstava	površ na ha	br. cokota	br.gazdi nstava	površ na ha	br. cokota	br.gazd instava	površ na ha	br. cokota	br.gazdi nstava	površ na ha	br. cokota
	No of holdings	area ha	No. of grape vines	No of holdings	area ha	No. of grape vines	No of holdings	area ha	No. of grape vines	No of holdings	area ha	No. of grape vines
<b>Rožaje</b>	-	-	-	-	-	-	-	-	-	-	-	-
Bez zemljišta/No land	-	-	-	-	-	-	-	-	-	-	-	-
< 0,10 ha	-	-	-	-	-	-	-	-	-	-	-	-
0,10-<0,50 ha	-	-	-	-	-	-	-	-	-	-	-	-
0,50-<1,00 ha	-	-	-	-	-	-	-	-	-	-	-	-
1,00-<2,00 ha	-	-	-	-	-	-	-	-	-	-	-	-
2,00-<3,00 ha	-	-	-	-	-	-	-	-	-	-	-	-
3,00- <4,00 ha	-	-	-	-	-	-	-	-	-	-	-	-
4,00-<5,00 ha	-	-	-	-	-	-	-	-	-	-	-	-
5,00-<6,00 ha	-	-	-	-	-	-	-	-	-	-	-	-
6,00-<8,00 ha	-	-	-	-	-	-	-	-	-	-	-	-
8,00-<10,00 ha	-	-	-	-	-	-	-	-	-	-	-	-
10,00-<15,00 ha	-	-	-	-	-	-	-	-	-	-	-	-
15,00-<20,00 ha	-	-	-	-	-	-	-	-	-	-	-	-
20,00-<30,00 ha	-	-	-	-	-	-	-	-	-	-	-	-
30,00-<50,00 ha	-	-	-	-	-	-	-	-	-	-	-	-
50,00-<100,00 ha	-	-	-	-	-	-	-	-	-	-	-	-
100 ha i više	-	-	-	-	-	-	-	-	-	-	-	-
<b>Tivat</b>	<b>6</b>	<b>1</b>	<b>1650</b>	<b>z</b>	<b>z</b>	<b>z</b>	<b>4</b>	<b>0.7</b>	<b>850</b>	-	-	-
Bez zemljišta/No land	-	-	-	-	-	-	-	-	-	-	-	-
< 0,10 ha	-	-	-	-	-	-	-	-	-	-	-	-
0,10-<0,50 ha	4	0.3	950	z	z	z	z	z	z	-	-	-
0,50-<1,00 ha	z	z	z	-	-	-	z	z	z	-	-	-
1,00-<2,00 ha	z	z	z	z	z	z	-	-	-	-	-	-
2,00-<3,00 ha	-	-	-	-	-	-	-	-	-	-	-	-
3,00- <4,00 ha	-	-	-	-	-	-	-	-	-	-	-	-
4,00-<5,00 ha	-	-	-	-	-	-	-	-	-	-	-	-
5,00-<6,00 ha	-	-	-	-	-	-	-	-	-	-	-	-
6,00-<8,00 ha	-	-	-	-	-	-	-	-	-	-	-	-
8,00-<10,00 ha	-	-	-	-	-	-	-	-	-	-	-	-
10,00-<15,00 ha	-	-	-	-	-	-	-	-	-	-	-	-
15,00-<20,00 ha	-	-	-	-	-	-	-	-	-	-	-	-
20,00-<30,00 ha	-	-	-	-	-	-	-	-	-	-	-	-
30,00-<50,00 ha	-	-	-	-	-	-	-	-	-	-	-	-
50,00-<100,00 ha	-	-	-	-	-	-	-	-	-	-	-	-
100 ha i više	-	-	-	-	-	-	-	-	-	-	-	-

## Porodična poljoprivredna gazdinstva prema površini vinograda i prema broju čokota vinove loze po opštinama

Tabela 7.

Family agricultural holding by vineyard area and number of grape vines by municipalities

	ukupno			sorte za proizv.vina kontrol.geog.porijekla			druge vinske sorte			loza stonih sorti		
	Total			Grape varieties for production of wine with controlled geographic origin			Other grape varieties			Table grape varieties		
	br.gazdi nstava	površ na ha	br. cokota	br.gazdi nstava	površ na ha	br. cokota	br.gazd instava	površ na ha	br. cokota	br.gazdi nstava	površ na ha	br. cokota
	No of holdings	area ha	No. of grape vines	No of holdings	area ha	No. of grape vines	No of holdings	area ha	No. of grape vines	No of holdings	area ha	No. of grape vines
<b>Ulcinj</b>	<b>57</b>	<b>15</b>	<b>51240</b>	<b>10</b>	<b>4.4</b>	<b>23270</b>	<b>27</b>	<b>7.1</b>	<b>21830</b>	<b>20</b>	<b>3.5</b>	<b>6140</b>
Bez zemljišta/No land	-	-	-	-	-	-	-	-	-	-	-	-
< 0,10 ha	-	-	-	-	-	-	-	-	-	-	-	-
0,10-<0,50 ha	23	2.5	7980	5	0.5	2320	10	1.3	4100	8	0.7	1560
0,50-<1,00 ha	7	0.9	2230	-	-	-	5	0.7	1430	z	z	z
1,00-<2,00 ha	7	2.1	15550	z	z	z	z	z	z	z	z	z
2,00-<3,00 ha	8	3.6	5580	z	z	z	z	z	z	5	2.1	2830
3,00- <4,00 ha	4	0.6	1100	-	-	-	z	z	z	z	z	z
4,00-<5,00 ha	z	z	z	-	-	-	z	z	z	-	-	-
5,00-<6,00 ha	z	z	z	z	z	z	z	z	z	-	-	-
6,00-<8,00 ha	z	z	z	-	-	-	z	z	z	-	-	-
8,00-<10,00 ha	z	z	z	-	-	-	z	z	z	-	-	-
10,00-<15,00 ha	z	z	z	-	-	-	z	z	z	-	-	-
15,00-<20,00 ha	-	-	-	-	-	-	-	-	-	-	-	-
20,00-<30,00 ha	-	-	-	-	-	-	-	-	-	-	-	-
30,00-<50,00 ha	-	-	-	-	-	-	-	-	-	-	-	-
50,00-<100,00 ha	-	-	-	-	-	-	-	-	-	-	-	-
100 ha i više	-	-	-	-	-	-	-	-	-	-	-	-
<b>Herceg Novi</b>	<b>8</b>	<b>1.4</b>	<b>5000</b>	<b>5</b>	<b>0.7</b>	<b>2570</b>	<b>z</b>	<b>z</b>	<b>z</b>	<b>-</b>	<b>-</b>	<b>-</b>
Bez zemljišta/No land	-	-	-	-	-	-	-	-	-	-	-	-
< 0,10 ha	-	-	-	-	-	-	-	-	-	-	-	-
0,10-<0,50 ha	6	0.8	2820	5	0.7	2570	z	z	z	-	-	-
0,50-<1,00 ha	-	-	-	-	-	-	-	-	-	-	-	-
1,00-<2,00 ha	-	-	-	-	-	-	-	-	-	-	-	-
2,00-<3,00 ha	z	z	z	-	-	-	z	z	z	-	-	-
3,00- <4,00 ha	-	-	-	-	-	-	-	-	-	-	-	-
4,00-<5,00 ha	-	-	-	-	-	-	-	-	-	-	-	-
5,00-<6,00 ha	z	z	z	-	-	-	z	z	z	-	-	-
6,00-<8,00 ha	-	-	-	-	-	-	-	-	-	-	-	-
8,00-<10,00 ha	-	-	-	-	-	-	-	-	-	-	-	-
10,00-<15,00 ha	-	-	-	-	-	-	-	-	-	-	-	-
15,00-<20,00 ha	-	-	-	-	-	-	-	-	-	-	-	-
20,00-<30,00 ha	-	-	-	-	-	-	-	-	-	-	-	-
30,00-<50,00 ha	-	-	-	-	-	-	-	-	-	-	-	-
50,00-<100,00 ha	-	-	-	-	-	-	-	-	-	-	-	-
100 ha i više	-	-	-	-	-	-	-	-	-	-	-	-

## Porodična poljoprivredna gazdinstva prema površini vinograda i prema broju čokota vinove loze po opštinama

Tabela 7. Family agricultural holding by vineyard area and number of grape vines by municipalities

	ukupno			sorte za proizv.vina kontrol.geog.porijekla Grape varieties for production of wine with controlled geographic origin			druge vinske sorte Other grape varieties			loza stonih sorti Table grape varieties		
	Total											
	br.gazdi nstava  No of holdings	površ na ha  area ha	br. cokota  No. of grape vines	br.gazdi nstava  No of holdings	površ na ha  area ha	br. cokota  No. of grape vines	br.gazd instava  No of holdings	površ na ha  area ha	br. cokota  No. of grape vines	br.gazdi nstava  No of holdings	površ na ha  area ha	br. cokota  No. of grape vines
<b>Cetinje</b>	<b>253</b>	<b>44.2</b>	<b>159271</b>	<b>101</b>	<b>20.2</b>	<b>73441</b>	<b>151</b>	<b>24</b>	<b>85820</b>	<b>z</b>	<b>z</b>	<b>z</b>
Bez zemljišta/No land	-	-	-	-	-	-	-	-	-	-	-	-
< 0,10 ha	4	0.2	720	z	z	z	z	z	z	-	-	-
0,10-<0,50 ha	145	20.2	76370	62	9.1	36630	83	11	39740	-	-	-
0,50-<1,00 ha	69	13.8	45501	28	6.6	21811	40	7.2	23680	z	z	z
1,00-<2,00 ha	28	9	30330	9	4.2	14200	19	4.7	16130	-	-	-
2,00-<3,00 ha	5	0.6	3250	z	z	z	4	0.4	2650	-	-	-
3,00- <4,00 ha	-	-	-	-	-	-	-	-	-	-	-	-
4,00-<5,00 ha	z	z	z	-	-	-	z	z	z	-	-	-
5,00-<6,00 ha	z	z	z	-	-	-	z	z	z	-	-	-
6,00-<8,00 ha	-	-	-	-	-	-	-	-	-	-	-	-
8,00-<10,00 ha	-	-	-	-	-	-	-	-	-	-	-	-
10,00-<15,00 ha	-	-	-	-	-	-	-	-	-	-	-	-
15,00-<20,00 ha	-	-	-	-	-	-	-	-	-	-	-	-
20,00-<30,00 ha	-	-	-	-	-	-	-	-	-	-	-	-
30,00-<50,00 ha	-	-	-	-	-	-	-	-	-	-	-	-
50,00-<100,00 ha	-	-	-	-	-	-	-	-	-	-	-	-
100 ha i više	-	-	-	-	-	-	-	-	-	-	-	-
<b>Šavnik</b>	<b>-</b>	<b>-</b>	<b>-</b>	<b>-</b>	<b>-</b>	<b>-</b>	<b>-</b>	<b>-</b>	<b>-</b>	<b>-</b>	<b>-</b>	<b>-</b>
Bez zemljišta/No land	-	-	-	-	-	-	-	-	-	-	-	-
< 0,10 ha	-	-	-	-	-	-	-	-	-	-	-	-
0,10-<0,50 ha	-	-	-	-	-	-	-	-	-	-	-	-
0,50-<1,00 ha	-	-	-	-	-	-	-	-	-	-	-	-
1,00-<2,00 ha	-	-	-	-	-	-	-	-	-	-	-	-
2,00-<3,00 ha	-	-	-	-	-	-	-	-	-	-	-	-
3,00- <4,00 ha	-	-	-	-	-	-	-	-	-	-	-	-
4,00-<5,00 ha	-	-	-	-	-	-	-	-	-	-	-	-
5,00-<6,00 ha	-	-	-	-	-	-	-	-	-	-	-	-
6,00-<8,00 ha	-	-	-	-	-	-	-	-	-	-	-	-
8,00-<10,00 ha	-	-	-	-	-	-	-	-	-	-	-	-
10,00-<15,00 ha	-	-	-	-	-	-	-	-	-	-	-	-
15,00-<20,00 ha	-	-	-	-	-	-	-	-	-	-	-	-
20,00-<30,00 ha	-	-	-	-	-	-	-	-	-	-	-	-
30,00-<50,00 ha	-	-	-	-	-	-	-	-	-	-	-	-
50,00-<100,00 ha	-	-	-	-	-	-	-	-	-	-	-	-
100 ha i više	-	-	-	-	-	-	-	-	-	-	-	-

## Porodična poljoprivredna gazdinstva prema broju uslovnih grla i vrste stoke po opštinama

## Family agricultural holdings by number of LSU and livestock types by municipalities

Tabela 8.

Dio 1

	Uslovno grlo UG Livestock unit LSU		goveda Bovine			ovce Sheep		
	br. gazd.	UG	br. gazd.	ukupno	krave za mužu	br. gazd.	ukupno	ovce za mužu
	No. of holdings	LSU	No. of holdings	Total	Dairy cows	No. of holdings	Total	Ewes for milk
<b>Crna Gora</b>	<b>32656</b>	<b>112861.9</b>	<b>24616</b>	<b>78633</b>	<b>50888</b>	<b>6082</b>	<b>226752</b>	<b>130459</b>
Bez zemljišta/No land	378	975.5	169	463	276	53	509	251
< 0,10 ha	2025	3650.4	842	1820	1247	141	1483	981
0,10-<0,50 ha	7800	13918	4583	8687	6325	647	9548	6097
0,50-<1,00 ha	5514	12131.1	4096	8462	6083	632	11365	7043
1,00-<2,00 ha	6185	17145.5	5141	13199	9038	947	18310	11756
2,00-<3,00 ha	3087	10308.8	2706	8381	5486	640	14791	8469
3,00- <4,00 ha	1769	7044.3	1593	5804	3802	458	11640	6669
4,00-<5,00 ha	1053	5022.5	955	3947	2434	294	9308	5212
5,00-<6,00 ha	887	4632.4	819	3725	2346	273	9030	4852
6,00-<8,00 ha	924	5464.6	852	4202	2587	306	12525	6848
8,00-<10,00 ha	506	3332.1	477	2565	1527	219	8767	4507
10,00-<15,00 ha	742	5633.2	713	4338	2489	280	14461	7438
15,00-<20,00 ha	319	2618.3	302	1964	1143	141	7484	3869
20,00-<30,00 ha	313	2810.4	299	2003	1151	135	8878	5080
30,00-<50,00 ha	300	2689.8	265	1901	1031	181	8509	5234
50,00-<100,00 ha	430	5275.4	403	2954	1606	341	22799	13935
100 ha i vise	424	10209.6	401	4218	2317	394	57345	32218
<b>Andrijevica</b>	<b>1053</b>	<b>2778.9</b>	<b>783</b>	<b>1759</b>	<b>1132</b>	<b>195</b>	<b>4901</b>	<b>3035</b>
Bez zemljišta/No land	-	-	-	-	-	-	-	-
< 0,10 ha	4	5.5	z	z	z	-	-	-
0,10-<0,50 ha	223	326.6	130	220	163	15	151	102
0,50-<1,00 ha	222	456.5	166	311	220	33	419	292
1,00-<2,00 ha	244	502.5	176	356	231	33	484	310
2,00-<3,00 ha	68	187.8	52	119	72	16	309	177
3,00- <4,00 ha	46	97.3	36	71	47	6	60	42
4,00-<5,00 ha	11	26.4	11	23	10	z	z	z
5,00-<6,00 ha	24	57.1	20	40	30	z	z	z
6,00-<8,00 ha	31	114.9	25	38	29	4	62	42
8,00-<10,00 ha	20	47.5	17	31	21	8	94	64
10,00-<15,00 ha	45	165.1	40	101	58	10	352	208
15,00-<20,00 ha	22	55.8	19	43	31	4	50	33
20,00-<30,00 ha	29	117.7	27	74	50	15	286	224
30,00-<50,00 ha	29	181.4	28	116	66	15	495	322
50,00-<100,00 ha	24	233.3	23	130	61	23	974	539
100 ha i vise	11	203.5	11	83	41	8	1114	638



## Porodična poljoprivredna gazdinstva prema broju uslovnih grla i vrste stoke po opštinama

## Family agricultural holdings by number of LSU and livestock types by municipalities

## Dio 2

	koze Goats			svinje Pigs			živina Poultry		konji, magarci, mule Horses, donkeys, mules	
	br. gazd. No. of holdings	ukupno Total	koze za mužu Goat for milk	br. gazd. No. of holdings	ukupno Total	suprasne krmace Breeding sows	br. gazd. No. of holdings	ukupno Total	br. gazd. No. of holdings	ukupno Total
<b>Crna Gora</b>	<b>3580</b>	<b>35001</b>	<b>21016</b>	<b>13465</b>	<b>41118</b>	<b>1134</b>	<b>16304</b>	<b>411086</b>	<b>3122</b>	<b>4397</b>
Bez zemljišta/No land	50	567	366	313	1365	14	110	21133	4	5
< 0,10 ha	261	2097	1371	1329	4556	162	745	25035	46	60
0,10-<0,50 ha	971	6478	4079	3437	10331	244	3670	109116	357	527
0,50-<1,00 ha	584	4670	3073	2186	6084	163	2700	77646	390	534
1,00-<2,00 ha	606	4944	2793	2222	7221	207	3133	75080	551	765
2,00-<3,00 ha	280	2391	1353	1092	3000	99	1556	25762	327	463
3,00- <4,00 ha	152	908	496	597	1725	54	963	16660	198	245
4,00-<5,00 ha	89	1751	812	371	923	29	583	14676	129	154
5,00-<6,00 ha	89	1121	572	305	816	16	492	9679	137	172
6,00-<8,00 ha	84	880	475	359	1248	61	529	12179	134	157
8,00-<10,00 ha	40	668	377	176	456	2	305	3596	86	103
10,00-<15,00 ha	71	1295	764	313	809	24	441	6017	160	229
15,00-<20,00 ha	25	474	252	134	403	8	187	2292	78	97
20,00-<30,00 ha	33	358	204	134	360	3	186	2235	82	109
30,00-<50,00 ha	44	554	383	127	375	13	171	2688	75	107
50,00-<100,00 ha	88	1634	1074	179	507	8	258	3568	166	253
100 ha i vise	113	4211	2572	191	939	27	275	3724	202	417
<b>Andrijevica</b>	<b>98</b>	<b>334</b>	<b>188</b>	<b>675</b>	<b>1475</b>	<b>21</b>	<b>620</b>	<b>14703</b>	<b>245</b>	<b>282</b>
Bez zemljišta/No land	-	-	-	z	z	z	-	-	-	-
< 0,10 ha	z	z	z	z	z	z	z	z	z	z
0,10-<0,50 ha	11	34	22	145	318	1	113	1567	17	20
0,50-<1,00 ha	18	74	41	144	296	9	132	2119	41	42
1,00-<2,00 ha	25	62	32	161	318	2	147	1925	46	51
2,00-<3,00 ha	10	41	25	52	114	2	51	726	17	20
3,00- <4,00 ha	6	19	8	24	60	1	33	805	8	9
4,00-<5,00 ha	z	z	z	5	13	-	5	60	z	z
5,00-<6,00 ha	z	z	z	12	33	-	13	288	8	9
6,00-<8,00 ha	z	z	z	18	34	-	15	4364	8	8
8,00-<10,00 ha	z	z	z	10	27	1	9	122	6	6
10,00-<15,00 ha	6	21	10	26	62	2	29	1836	20	22
15,00-<20,00 ha	z	z	z	8	14	-	9	99	10	11
20,00-<30,00 ha	z	z	z	18	38	-	18	221	13	13
30,00-<50,00 ha	z	z	z	20	61	-	21	248	19	26
50,00-<100,00 ha	4	12	5	20	42	1	16	151	20	28
100 ha i vise	z	z	z	9	34	2	8	142	9	14

## Porodična poljoprivredna gazdinstva prema broju uslovnih grla i vrste stoke po opštinama

## Family agricultural holdings by number of LSU and livestock types by municipalities

Tabela 8.

Dio 1

	Uslovno grlo UG Livestock unit LSU		goveda Bovine			ovce Sheep		
	br. gazd.	UG	br. gazd.	ukupno	krave za mužu	br. gazd.	ukupno	ovce za mužu
	No. of holdings	LSU	No. of holdings	Total	Dairy cows	No. of holdings	Total	Ewes for milk
<b>Bar</b>	<b>1095</b>	<b>2572.2</b>	<b>740</b>	<b>1677</b>	<b>1217</b>	<b>238</b>	<b>3121</b>	<b>2319</b>
Bez zemljišta/No land	8	11.9	z	z	z	z	z	z
< 0,10 ha	56	112.1	25	54	38	13	157	142
0,10-<0,50 ha	494	880	281	553	404	87	924	632
0,50-<1,00 ha	259	597.4	204	384	296	67	877	701
1,00-<2,00 ha	197	668.9	162	462	340	45	637	498
2,00-<3,00 ha	42	138.9	35	103	74	9	202	131
3,00- <4,00 ha	10	23.5	8	19	14	z	z	z
4,00-<5,00 ha	7	23.5	5	14	9	z	z	z
5,00-<6,00 ha	7	31.3	5	12	11	4	99	65
6,00-<8,00 ha	z	9.5	z	z	z	z	z	z
8,00-<10,00 ha	z	2	z	z	z	-	-	-
10,00-<15,00 ha	4	12.3	4	7	5	z	z	z
15,00-<20,00 ha	-	-	-	-	-	-	-	-
20,00-<30,00 ha	z	2.8	z	z	z	z	z	z
30,00-<50,00 ha	z	2.5	z	z	z	-	-	-
50,00-<100,00 ha	4	23.3	z	z	z	-	-	-
100 ha i vise	z	32.2	z	z	z	-	-	-
<b>Berane</b>	<b>3162</b>	<b>9584.1</b>	<b>2422</b>	<b>6651</b>	<b>4387</b>	<b>473</b>	<b>18480</b>	<b>11575</b>
Bez zemljišta/No land	25	107.4	13	24	17	-	-	-
< 0,10 ha	102	185.9	54	105	65	5	51	50
0,10-<0,50 ha	749	1069.9	460	733	548	44	436	355
0,50-<1,00 ha	626	1170.7	459	802	596	44	631	406
1,00-<2,00 ha	716	1583.3	595	1318	925	74	1006	708
2,00-<3,00 ha	350	929	299	731	501	54	773	588
3,00- <4,00 ha	159	518.2	143	413	283	34	623	413
4,00-<5,00 ha	90	385.5	82	342	216	18	336	193
5,00-<6,00 ha	60	221.6	56	203	112	16	224	134
6,00-<8,00 ha	57	279.3	51	214	140	15	231	165
8,00-<10,00 ha	23	124.3	20	107	61	11	224	129
10,00-<15,00 ha	29	214.9	27	191	105	11	229	150
15,00-<20,00 ha	15	114.5	14	115	67	z	z	z
20,00-<30,00 ha	11	67.5	11	69	35	z	z	z
30,00-<50,00 ha	31	284.8	25	177	82	28	1256	843
50,00-<100,00 ha	57	772.9	51	344	198	52	4040	2643
100 ha i vise	62	1554.4	62	763	436	62	8330	4766

## Porodična poljoprivredna gazdinstva prema broju uslovnih grla i vrste stoke po opštinama

## Family agricultural holdings by number of LSU and livestock types by municipalities

## Dio 2

	koze Goats			svinje Pigs			živina Poultry		konji, magarci, mule Horses, donkeys, mules	
	br. gazd. No. of holdings	ukupno Total	koze za mužu Goat for milk	br. gazd. No. of holdings	ukupno Total	suprasne krmace Breeding sows	br. gazd. No. of holdings	ukupno Total	br. gazd. No. of holdings	ukupno Total
<b>Bar</b>	<b>256</b>	<b>2333</b>	<b>1810</b>	<b>125</b>	<b>687</b>	<b>10</b>	<b>772</b>	<b>12955</b>	<b>192</b>	<b>233</b>
Bez zemljišta/No land	z	z	z	27	110	-	z	z	z	z
< 0,10 ha	21	200	173	9	23	-	40	927	6	9
0,10-<0,50 ha	123	977	715	51	213	-	338	5676	72	87
0,50-<1,00 ha	55	587	507	13	49	10	183	2263	54	69
1,00-<2,00 ha	43	411	324	11	250	-	150	2819	43	49
2,00-<3,00 ha	4	20	10	4	16	-	34	657	11	13
3,00- <4,00 ha	-	-	-	-	-	-	7	87	z	z
4,00-<5,00 ha	z	z	z	z	z	z	5	165	-	-
5,00-<6,00 ha	z	z	z	z	z	z	5	240	-	-
6,00-<8,00 ha	-	-	-	-	-	-	z	z	-	-
8,00-<10,00 ha	-	-	-	-	-	-	-	-	-	-
10,00-<15,00 ha	z	z	z	-	-	-	z	z	z	z
15,00-<20,00 ha	-	-	-	-	-	-	-	-	-	-
20,00-<30,00 ha	-	-	-	-	-	-	z	z	z	z
30,00-<50,00 ha	z	z	z	z	z	z	-	-	-	-
50,00-<100,00 ha	z	z	z	4	8	-	z	z	-	-
100 ha i vise	z	z	z	z	z	z	-	-	-	-
<b>Berane</b>	<b>451</b>	<b>2238</b>	<b>1396</b>	<b>1314</b>	<b>3761</b>	<b>120</b>	<b>1502</b>	<b>34404</b>	<b>405</b>	<b>520</b>
Bez zemljišta/No land	6	120	116	16	247	3	6	148	-	-
< 0,10 ha	17	74	53	66	183	10	26	2380	z	z
0,10-<0,50 ha	84	277	198	339	865	40	327	5999	42	48
0,50-<1,00 ha	77	408	255	255	614	10	287	12329	37	46
1,00-<2,00 ha	112	460	269	251	702	22	348	4259	87	100
2,00-<3,00 ha	60	314	163	147	357	7	177	3731	51	62
3,00- <4,00 ha	19	122	61	64	174	4	87	1047	31	38
4,00-<5,00 ha	16	117	86	39	92	1	53	971	16	17
5,00-<6,00 ha	9	25	12	18	34	-	35	452	19	19
6,00-<8,00 ha	7	31	22	23	132	1	37	1316	14	18
8,00-<10,00 ha	z	z	z	9	20	-	11	139	6	7
10,00-<15,00 ha	8	78	44	12	44	4	15	241	10	15
15,00-<20,00 ha	z	z	z	6	33	-	6	56	z	z
20,00-<30,00 ha	z	z	z	z	z	z	4	46	4	5
30,00-<50,00 ha	4	17	8	10	43	3	11	240	10	14
50,00-<100,00 ha	6	29	24	28	94	5	33	531	32	50
100 ha i vise	22	135	64	28	123	10	39	519	43	77

## Porodična poljoprivredna gazdinstva prema broju uslovnih grla i vrste stoke po opštinama

## Family agricultural holdings by number of LSU and livestock types by municipalities

Tabela 8.

Dio 1

	Uslovno grlo UG Livestock unit LSU		goveda Bovine			ovce Sheep		
	br. gazd. No. of holdings	UG LSU	br. gazd. No. of holdings	ukupno Total	krave za mužu Dairy cows	br. gazd. No. of holdings	ukupno Total	ovce za mužu Ewes for milk
<b>Bijelo Polje</b>	<b>4638</b>	<b>16979.9</b>	<b>3941</b>	<b>13666</b>	<b>8403</b>	<b>947</b>	<b>32061</b>	<b>19081</b>
Bez zemljišta/No land	20	59.1	12	34	22	-	-	-
< 0,10 ha	98	148	69	123	85	7	45	20
0,10-<0,50 ha	794	1213.1	568	997	675	41	437	244
0,50-<1,00 ha	824	1452.8	657	1228	884	74	1183	753
1,00-<2,00 ha	1023	2700.7	903	2254	1529	157	2962	1855
2,00-<3,00 ha	562	1810.1	498	1612	951	120	2199	1438
3,00- <4,00 ha	336	1290.1	303	1102	710	86	1849	1044
4,00-<5,00 ha	219	1097.7	199	922	512	69	1956	1179
5,00-<6,00 ha	152	767.7	146	679	424	54	1194	705
6,00-<8,00 ha	186	1285.1	178	1014	617	78	2974	1955
8,00-<10,00 ha	95	737.7	90	561	347	49	2021	1158
10,00-<15,00 ha	127	1331.4	121	1098	528	61	3235	1710
15,00-<20,00 ha	54	509.4	53	436	243	24	1060	597
20,00-<30,00 ha	27	303.5	26	229	133	18	848	552
30,00-<50,00 ha	18	333.7	18	334	165	10	563	300
50,00-<100,00 ha	43	568.1	41	350	178	39	2428	1472
100 ha i vise	60	1371.6	59	693	400	60	7107	4099
<b>Budva</b>	<b>63</b>	<b>221.5</b>	<b>23</b>	<b>126</b>	<b>55</b>	<b>16</b>	<b>466</b>	<b>433</b>
Bez zemljišta/No land	5	43	z	z	z	z	z	z
< 0,10 ha	17	40.6	6	25	15	5	58	52
0,10-<0,50 ha	23	92.5	11	41	33	6	258	251
0,50-<1,00 ha	10	16.5	z	z	z	-	-	-
1,00-<2,00 ha	z	14.3	z	z	z	z	z	z
2,00-<3,00 ha	z	8.1	-	-	-	z	z	z
3,00- <4,00 ha	z	1	-	-	-	-	-	-
4,00-<5,00 ha	z	3.1	-	-	-	z	z	z
5,00-<6,00 ha	-	-	-	-	-	-	-	-
6,00-<8,00 ha	z	2.3	-	-	-	-	-	-
8,00-<10,00 ha	-	-	-	-	-	-	-	-
10,00-<15,00 ha	-	-	-	-	-	-	-	-
15,00-<20,00 ha	-	-	-	-	-	-	-	-
20,00-<30,00 ha	-	-	-	-	-	-	-	-
30,00-<50,00 ha	-	-	-	-	-	-	-	-
50,00-<100,00 ha	-	-	-	-	-	-	-	-
100 ha i vise	-	-	-	-	-	-	-	-

## Porodična poljoprivredna gazdinstva prema broju uslovnih grla i vrste stoke po opštinama

## Family agricultural holdings by number of LSU and livestock types by municipalities

## Dio 2

	koze Goats			svinje Pigs			živina Poultry		konji, magarci, mule Horses, donkeys, mules	
	br. gazd. No. of holdings	ukupno Total	koze za mužu Goat for milk	br. gazd. No. of holdings	ukupno Total	suprasne krmace Breeding sows	br. gazd. No. of holdings	ukupno Total	br. gazd. No. of holdings	ukupno Total
<b>Bijelo Polje</b>	<b>342</b>	<b>1948</b>	<b>1169</b>	<b>1752</b>	<b>4850</b>	<b>98</b>	<b>2314</b>	<b>41060</b>	<b>520</b>	<b>619</b>
Bez zemljišta/No land	-	-	-	17	56	-	9	1610	-	-
< 0,10 ha	7	22	12	38	93	-	34	762	z	z
0,10-<0,50 ha	72	235	136	257	778	16	315	11865	11	11
0,50-<1,00 ha	58	165	95	259	572	9	358	3561	46	49
1,00-<2,00 ha	65	292	164	365	1117	27	531	11213	83	94
2,00-<3,00 ha	42	339	262	217	549	6	282	3602	80	91
3,00- <4,00 ha	16	53	26	127	381	12	194	2887	47	52
4,00-<5,00 ha	16	112	59	110	249	1	124	1126	42	49
5,00-<6,00 ha	10	43	23	66	152	-	94	845	29	38
6,00-<8,00 ha	10	114	59	94	300	23	110	1021	42	48
8,00-<10,00 ha	12	133	65	37	104	-	54	490	21	25
10,00-<15,00 ha	7	171	128	61	166	4	72	576	37	43
15,00-<20,00 ha	4	108	52	24	87	-	32	289	18	23
20,00-<30,00 ha	4	29	14	16	56	-	20	270	9	11
30,00-<50,00 ha	z	z	z	12	28	-	14	163	5	7
50,00-<100,00 ha	8	36	21	22	56	-	29	292	15	26
100 ha i vise	9	82	46	30	106	-	42	488	32	49
<b>Budva</b>	<b>15</b>	<b>326</b>	<b>201</b>	<b>54</b>	<b>189</b>	<b>-</b>	<b>35</b>	<b>1227</b>	<b>z</b>	<b>z</b>
Bez zemljišta/No land	-	-	-	33	129	-	4	124	-	-
< 0,10 ha	5	78	39	z	z	z	8	235	z	z
0,10-<0,50 ha	4	181	110	8	20	-	11	283	z	z
0,50-<1,00 ha	z	z	z	5	17	-	7	325	z	z
1,00-<2,00 ha	z	z	z	-	-	-	z	z	-	-
2,00-<3,00 ha	-	-	-	z	z	z	z	z	-	-
3,00- <4,00 ha	z	z	z	z	z	z	z	z	-	-
4,00-<5,00 ha	z	z	z	z	z	z	-	-	-	-
5,00-<6,00 ha	-	-	-	-	-	-	-	-	-	-
6,00-<8,00 ha	z	z	z	z	z	z	z	z	-	-
8,00-<10,00 ha	-	-	-	-	-	-	-	-	-	-
10,00-<15,00 ha	-	-	-	-	-	-	-	-	-	-
15,00-<20,00 ha	-	-	-	-	-	-	-	-	-	-
20,00-<30,00 ha	-	-	-	-	-	-	-	-	-	-
30,00-<50,00 ha	-	-	-	-	-	-	-	-	-	-
50,00-<100,00 ha	-	-	-	-	-	-	-	-	-	-
100 ha i vise	-	-	-	-	-	-	-	-	-	-

## Porodična poljoprivredna gazdinstva prema broju uslovnih grla i vrste stoke po opštinama

## Family agricultural holdings by number of LSU and livestock types by municipalities

Tabela 8.

Dio 1

	Uslovno grlo UG Livestock unit LSU		goveda Bovine			ovce Sheep		
	br. gazd.	UG	br. gazd.	ukupno	krave za mužu	br. gazd.	ukupno	ovce za mužu
	No. of holdings	LSU	No. of holdings	Total	Dairy cows	No. of holdings	Total	Ewes for milk
<b>Danilovgrad</b>	<b>1745</b>	<b>5238.8</b>	<b>983</b>	<b>2488</b>	<b>1834</b>	<b>214</b>	<b>10137</b>	<b>6551</b>
Bez zemljišta/No land	11	68.9	4	7	5	z	z	z
< 0,10 ha	67	110.3	25	38	26	z	z	z
0,10-<0,50 ha	645	1044.7	279	487	366	40	640	438
0,50-<1,00 ha	408	905	230	449	327	38	691	449
1,00-<2,00 ha	334	905.4	231	487	384	43	737	563
2,00-<3,00 ha	110	384.5	72	220	166	21	482	228
3,00- <4,00 ha	47	244.1	40	158	123	12	416	326
4,00-<5,00 ha	22	111.9	18	55	44	4	270	180
5,00-<6,00 ha	19	166.9	14	99	64	7	515	305
6,00-<8,00 ha	22	172.9	18	103	69	4	287	167
8,00-<10,00 ha	6	79.1	6	26	20	z	z	z
10,00-<15,00 ha	5	84.3	4	29	20	z	z	z
15,00-<20,00 ha	5	101.7	5	46	37	z	z	z
20,00-<30,00 ha	8	55.2	6	30	23	4	187	140
30,00-<50,00 ha	6	45.9	5	29	17	z	z	z
50,00-<100,00 ha	9	140.9	8	78	45	6	549	369
100 ha i vise	21	617.1	18	147	98	20	4005	2443
<b>Žabljak</b>	<b>467</b>	<b>2299.9</b>	<b>442</b>	<b>1990</b>	<b>1025</b>	<b>95</b>	<b>6027</b>	<b>3170</b>
Bez zemljišta/No land	6	27.2	7	32	15	z	z	z
< 0,10 ha	6	22.7	5	17	9	z	z	z
0,10-<0,50 ha	10	17.4	8	18	13	-	-	-
0,50-<1,00 ha	16	37.4	15	47	21	z	z	z
1,00-<2,00 ha	62	114.1	57	116	80	5	106	63
2,00-<3,00 ha	65	156.9	60	184	112	5	150	84
3,00- <4,00 ha	41	139.6	39	146	80	9	156	82
4,00-<5,00 ha	27	101	25	83	44	5	269	133
5,00-<6,00 ha	45	190	43	195	90	13	328	165
6,00-<8,00 ha	28	146.4	26	113	63	5	476	271
8,00-<10,00 ha	33	238	33	183	82	8	829	422
10,00-<15,00 ha	38	232.4	36	195	102	10	623	315
15,00-<20,00 ha	22	114.5	21	113	56	4	178	89
20,00-<30,00 ha	23	142.7	23	144	71	z	z	z
30,00-<50,00 ha	16	115.2	15	122	53	z	z	z
50,00-<100,00 ha	12	171.5	12	131	57	6	521	260
100 ha i vise	17	332.8	17	151	77	15	2061	1102

## Porodična poljoprivredna gazdinstva prema broju uslovnih grla i vrste stoke po opštinama

## Family agricultural holdings by number of LSU and livestock types by municipalities

## Dio 2

	koze Goats			svinje Pigs			živina Poultry		konji, magarci, mule Horses, donkeys, mules	
	br. gazd. No. of holdings	ukupno Total	koze za mužu Goat for milk	br. gazd. No. of holdings	ukupno Total	suprasne krmace Breeding sows	br. gazd. No. of holdings	ukupno Total	br. gazd. No. of holdings	ukupno Total
<b>Danilovgrad</b>	<b>291</b>	<b>3020</b>	<b>1446</b>	<b>1090</b>	<b>3470</b>	<b>246</b>	<b>949</b>	<b>50305</b>	<b>91</b>	<b>161</b>
Bez zemljišta/No land	4	11	5	8	25	-	6	7444	-	-
< 0,10 ha	10	113	62	47	144	9	34	1581	-	-
0,10-<0,50 ha	105	476	289	396	1102	54	356	12078	17	23
0,50-<1,00 ha	64	626	296	249	780	30	214	13559	23	29
1,00-<2,00 ha	48	568	200	203	660	39	176	9287	14	38
2,00-<3,00 ha	16	121	74	72	257	39	57	3127	8	8
3,00- <4,00 ha	11	114	65	31	109	9	31	732	z	z
4,00-<5,00 ha	4	69	22	15	54	15	16	375	z	z
5,00-<6,00 ha	z	z	z	15	76	8	12	440	z	z
6,00-<8,00 ha	8	190	89	15	95	16	17	827	4	4
8,00-<10,00 ha	-	-	-	4	17	-	4	93	z	z
10,00-<15,00 ha	z	z	z	5	25	8	z	z	z	z
15,00-<20,00 ha	z	z	z	z	z	z	z	z	z	z
20,00-<30,00 ha	z	z	z	5	15	-	4	74	z	z
30,00-<50,00 ha	z	z	z	4	20	1	z	z	z	z
50,00-<100,00 ha	4	105	65	5	10	2	4	53	z	z
100 ha i vise	9	360	135	14	53	15	10	260	11	37
<b>Žabljak</b>	<b>30</b>	<b>133</b>	<b>69</b>	<b>64</b>	<b>160</b>	<b>-</b>	<b>217</b>	<b>2566</b>	<b>51</b>	<b>63</b>
Bez zemljišta/No land	-	-	-	z	z	z	z	z	-	-
< 0,10 ha	z	z	z	z	z	z	5	134	-	-
0,10-<0,50 ha	z	z	z	z	z	z	5	40	-	-
0,50-<1,00 ha	-	-	-	z	z	z	4	29	z	z
1,00-<2,00 ha	4	16	7	z	z	z	17	166	z	z
2,00-<3,00 ha	5	25	13	6	9	-	28	242	z	z
3,00- <4,00 ha	z	z	z	6	13	-	23	217	z	z
4,00-<5,00 ha	-	-	-	4	12	-	15	157	z	z
5,00-<6,00 ha	4	7	6	4	12	-	18	191	z	z
6,00-<8,00 ha	z	z	z	5	10	-	10	93	5	5
8,00-<10,00 ha	z	z	z	4	11	-	16	211	8	8
10,00-<15,00 ha	z	z	z	10	24	-	27	302	z	z
15,00-<20,00 ha	z	z	z	z	z	z	11	97	5	5
20,00-<30,00 ha	z	z	z	z	z	z	11	146	5	7
30,00-<50,00 ha	-	-	-	z	z	z	4	240	5	5
50,00-<100,00 ha	z	z	z	z	z	z	8	129	6	10
100 ha i vise	z	z	z	8	16	-	13	160	4	7

## Porodična poljoprivredna gazdinstva prema broju uslovnih grla i vrste stoke po opštinama

## Family agricultural holdings by number of LSU and livestock types by municipalities

Tabela 8.

Dio 1

	Uslovno grlo UG Livestock unit LSU		goveda Bovine			ovce Sheep		
	br. gazd. No. of holdings	UG LSU	br. gazd. No. of holdings	ukupno Total	krave za mužu Dairy cows	br. gazd. No. of holdings	ukupno Total	ovce za mužu Ewes for milk
<b>Kolašin</b>	<b>862</b>	<b>3257.4</b>	<b>689</b>	<b>2129</b>	<b>1426</b>	<b>188</b>	<b>8416</b>	<b>5355</b>
Bez zemljišta/No land	4	7.4	4	7	5	-	-	-
< 0,10 ha	29	62	19	34	26	7	108	46
0,10-<0,50 ha	201	342	141	277	204	20	202	131
0,50-<1,00 ha	116	225.7	85	191	133	17	227	163
1,00-<2,00 ha	199	508.9	166	443	286	32	509	301
2,00-<3,00 ha	82	260.2	70	203	130	17	272	190
3,00- <4,00 ha	54	173.6	45	145	94	14	244	196
4,00-<5,00 ha	17	153.8	17	59	32	z	z	z
5,00-<6,00 ha	29	113.8	25	104	66	5	109	82
6,00-<8,00 ha	24	124.5	19	100	65	8	182	123
8,00-<10,00 ha	10	63.7	10	52	36	z	z	z
10,00-<15,00 ha	18	43.2	15	36	24	z	z	z
15,00-<20,00 ha	7	29.3	7	21	14	z	z	z
20,00-<30,00 ha	11	41.4	10	38	27	z	z	z
30,00-<50,00 ha	17	167.6	14	80	58	15	763	555
50,00-<100,00 ha	23	313.5	21	154	96	20	1575	1047
100 ha i vise	21	626.9	21	185	130	20	3958	2315
<b>Kotor</b>	<b>209</b>	<b>556.2</b>	<b>106</b>	<b>254</b>	<b>196</b>	<b>39</b>	<b>675</b>	<b>386</b>
Bez zemljišta/No land	4	6.3	z	z	z	-	-	-
< 0,10 ha	55	129.9	25	65	51	12	76	70
0,10-<0,50 ha	94	193.9	43	80	66	12	259	152
0,50-<1,00 ha	20	70.5	12	29	25	4	82	38
1,00-<2,00 ha	10	39.2	8	26	18	5	103	69
2,00-<3,00 ha	5	18.5	z	z	z	z	z	z
3,00- <4,00 ha	z	2.9	-	-	-	z	z	z
4,00-<5,00 ha	z	4.6	z	z	z	z	z	z
5,00-<6,00 ha	-	-	-	-	-	-	-	-
6,00-<8,00 ha	z	2.8	z	z	z	-	-	-
8,00-<10,00 ha	z	3.4	z	z	z	-	-	-
10,00-<15,00 ha	z	1.5	z	z	z	-	-	-
15,00-<20,00 ha	z	2.7	z	z	z	-	-	-
20,00-<30,00 ha	z	5.1	z	z	z	-	-	-
30,00-<50,00 ha	z	3.8	z	z	z	-	-	-
50,00-<100,00 ha	z	11	z	z	z	z	z	z
100 ha i vise	5	60	4	23	15	z	z	z



## Porodična poljoprivredna gazdinstva prema broju uslovnih grla i vrste stoke po opštinama

## Family agricultural holdings by number of LSU and livestock types by municipalities

## Dio 2

	koze Goats			svinje Pigs			živina Poultry		konji, magarci, mule Horses, donkeys, mules	
	br. gazd. No. of holdings	ukupno Total	koze za mužu Goat for milk	br. gazd. No. of holdings	ukupno Total	suprasne krmace Breeding sows	br. gazd. No. of holdings	ukupno Total	br. gazd. No. of holdings	ukupno Total
<b>Kolašin</b>	<b>172</b>	<b>1110</b>	<b>671</b>	<b>279</b>	<b>669</b>	<b>3</b>	<b>368</b>	<b>12050</b>	<b>111</b>	<b>184</b>
Bez zemljišta/No land	z	z	z	5	17	-	-	-	-	-
< 0,10 ha	11	40	14	22	52	-	15	187	z	z
0,10-<0,50 ha	44	136	98	52	114	-	65	2153	11	13
0,50-<1,00 ha	25	82	56	36	76	2	45	416	8	8
1,00-<2,00 ha	33	191	101	56	118	-	89	818	25	31
2,00-<3,00 ha	14	75	50	23	55	-	39	368	10	41
3,00- <4,00 ha	7	23	16	25	56	-	25	235	7	8
4,00-<5,00 ha	z	z	z	z	z	z	7	6860	z	z
5,00-<6,00 ha	7	36	19	11	30	-	15	120	7	7
6,00-<8,00 ha	6	42	28	9	34	-	11	149	6	8
8,00-<10,00 ha	4	32	26	5	12	-	6	105	z	z
10,00-<15,00 ha	z	z	z	4	7	-	9	123	z	z
15,00-<20,00 ha	-	-	-	-	-	-	z	z	z	z
20,00-<30,00 ha	z	z	z	5	13	-	5	47	z	z
30,00-<50,00 ha	4	39	19	6	18	1	10	145	6	9
50,00-<100,00 ha	5	55	33	9	25	-	11	145	10	15
100 ha i vise	8	341	202	8	36	-	13	159	10	31
<b>Kotor</b>	<b>51</b>	<b>617</b>	<b>424</b>	<b>106</b>	<b>368</b>	<b>10</b>	<b>89</b>	<b>5109</b>	<b>6</b>	<b>25</b>
Bez zemljišta/No land	-	-	-	z	z	z	z	z	-	-
< 0,10 ha	10	51	39	31	105	-	18	2200	z	z
0,10-<0,50 ha	25	167	138	48	138	-	51	2558	z	z
0,50-<1,00 ha	z	z	z	12	63	10	9	166	z	z
1,00-<2,00 ha	z	z	z	5	23	-	z	z	-	-
2,00-<3,00 ha	z	z	z	4	14	-	4	65	-	-
3,00- <4,00 ha	z	z	z	z	z	z	z	z	-	-
4,00-<5,00 ha	z	z	z	z	z	z	-	-	-	-
5,00-<6,00 ha	-	-	-	-	-	-	-	-	-	-
6,00-<8,00 ha	-	-	-	z	z	z	-	-	-	-
8,00-<10,00 ha	z	z	z	-	-	-	-	-	z	z
10,00-<15,00 ha	-	-	-	-	-	-	z	z	-	-
15,00-<20,00 ha	z	z	z	-	-	-	-	-	-	-
20,00-<30,00 ha	-	-	-	-	-	-	z	z	-	-
30,00-<50,00 ha	z	z	z	-	-	-	-	-	-	-
50,00-<100,00 ha	z	z	z	-	-	-	-	-	-	-
100 ha i vise	4	184	95	-	-	-	-	-	z	z

## Porodična poljoprivredna gazdinstva prema broju uslovnih grla i vrste stoke po opštinama

## Family agricultural holdings by number of LSU and livestock types by municipalities

Tabela 8.

Dio 1

	Uslovno grlo UG Livestock unit LSU		goveda Bovine			ovce Sheep		
	br. gazd.	UG	br. gazd.	ukupno	krave za mužu	br. gazd.	ukupno	ovce za mužu
	No. of holdings	LSU	No. of holdings	Total	Dairy cows	No. of holdings	Total	Ewes for milk
<b>Mojkovac</b>	<b>866</b>	<b>3004.3</b>	<b>759</b>	<b>2443</b>	<b>1457</b>	<b>146</b>	<b>4572</b>	<b>2571</b>
Bez zemljišta/No land	4	6.4	4	8	3	-	-	-
< 0,10 ha	49	97.6	33	61	42	4	32	23
0,10-<0,50 ha	90	179	66	144	92	9	189	98
0,50-<1,00 ha	122	226.3	99	207	135	5	34	16
1,00-<2,00 ha	214	623.2	194	474	303	23	423	274
2,00-<3,00 ha	116	385.5	107	355	220	17	349	206
3,00- <4,00 ha	61	219.6	54	185	108	15	399	206
4,00-<5,00 ha	48	191.1	44	136	89	18	513	304
5,00-<6,00 ha	31	137.4	29	114	69	10	177	99
6,00-<8,00 ha	29	132.4	29	126	76	6	255	132
8,00-<10,00 ha	24	130.4	23	115	62	7	168	102
10,00-<15,00 ha	22	120.1	23	129	68	z	z	z
15,00-<20,00 ha	5	25.2	5	28	16	4	87	42
20,00-<30,00 ha	7	35.2	7	24	17	z	z	z
30,00-<50,00 ha	9	49.9	9	42	19	4	110	76
50,00-<100,00 ha	19	165.9	18	121	59	9	466	261
100 ha i vise	16	279	15	174	79	11	1180	615
<b>Nikšić</b>	<b>4735</b>	<b>16211.8</b>	<b>3031</b>	<b>9796</b>	<b>6843</b>	<b>648</b>	<b>27561</b>	<b>14688</b>
Bez zemljišta/No land	109	236.7	32	98	68	8	165	110
< 0,10 ha	894	1471.7	275	629	433	24	227	133
0,10-<0,50 ha	1457	2838.7	831	1642	1236	88	1341	612
0,50-<1,00 ha	743	2195	567	1344	975	90	2198	970
1,00-<2,00 ha	650	2467.3	532	1642	1185	122	3776	2208
2,00-<3,00 ha	271	1339.5	233	884	650	71	2730	1434
3,00- <4,00 ha	139	869.4	125	701	454	35	1480	792
4,00-<5,00 ha	86	510.5	76	357	249	25	1034	543
5,00-<6,00 ha	74	600.8	69	368	242	26	1311	686
6,00-<8,00 ha	61	475.1	57	353	245	19	1180	689
8,00-<10,00 ha	20	209.8	16	143	105	11	381	230
10,00-<15,00 ha	82	730.8	81	508	350	28	1790	937
15,00-<20,00 ha	28	262.4	26	187	115	12	688	373
20,00-<30,00 ha	40	421.5	38	290	183	19	1267	842
30,00-<50,00 ha	19	244.9	15	158	83	12	663	358
50,00-<100,00 ha	30	368	29	169	99	28	1832	917
100 ha i vise	32	969.9	29	323	171	30	5498	2854

## Porodična poljoprivredna gazdinstva prema broju uslovnih grla i vrste stoke po opštinama

## Family agricultural holdings by number of LSU and livestock types by municipalities

## Dio 2

	koze Goats			svinje Pigs			živina Poultry		konji, magarci, mule Horses, donkeys, mules	
	br. gazd. No. of holdings	ukupno Total	koze za mužu Goat for milk	br. gazd. No. of holdings	ukupno Total	suprasne krmace Breeding sows	br. gazd. No. of holdings	ukupno Total	br. gazd. No. of holdings	ukupno Total
<b>Mojkovac</b>	<b>103</b>	<b>421</b>	<b>216</b>	<b>387</b>	<b>1304</b>	<b>22</b>	<b>376</b>	<b>4207</b>	<b>156</b>	<b>188</b>
Bez zemljišta/No land	-	-	-	z	z	z	z	z	-	-
< 0,10 ha	8	54	26	35	94	7	19	522	z	z
0,10-<0,50 ha	9	37	20	39	114	4	31	301	4	8
0,50-<1,00 ha	10	35	20	55	122	2	50	760	5	5
1,00-<2,00 ha	30	103	59	92	505	3	83	758	27	32
2,00-<3,00 ha	9	45	24	44	123	6	55	538	23	27
3,00- <4,00 ha	11	45	18	26	66	-	28	330	13	16
4,00-<5,00 ha	6	21	11	20	42	-	25	186	12	13
5,00-<6,00 ha	5	14	9	13	30	-	14	143	13	16
6,00-<8,00 ha	4	11	5	13	52	-	18	177	4	5
8,00-<10,00 ha	z	z	z	12	41	-	16	150	7	7
10,00-<15,00 ha	z	z	z	12	23	-	6	43	7	8
15,00-<20,00 ha	-	-	-	z	z	z	z	z	4	5
20,00-<30,00 ha	z	z	z	z	z	z	z	z	6	6
30,00-<50,00 ha	z	z	z	z	z	z	4	37	z	z
50,00-<100,00 ha	z	z	z	11	48	-	12	78	12	16
100 ha i vise	z	z	z	6	21	-	10	124	13	18
<b>Nikšić</b>	<b>588</b>	<b>7018</b>	<b>3916</b>	<b>2940</b>	<b>10109</b>	<b>337</b>	<b>2122</b>	<b>74994</b>	<b>228</b>	<b>371</b>
Bez zemljišta/No land	8	68	54	86	307	11	24	4307	-	-
< 0,10 ha	65	274	171	723	2488	104	301	8867	11	17
0,10-<0,50 ha	172	1216	596	880	2918	89	615	19158	41	76
0,50-<1,00 ha	95	766	417	433	1442	51	355	20868	28	42
1,00-<2,00 ha	92	1170	631	349	1121	30	325	9839	43	69
2,00-<3,00 ha	39	585	288	142	507	10	144	3428	26	38
3,00- <4,00 ha	21	177	130	72	258	11	78	1226	15	18
4,00-<5,00 ha	14	320	122	40	113	5	53	1343	8	11
5,00-<6,00 ha	18	504	250	34	98	3	50	3557	13	19
6,00-<8,00 ha	7	97	48	35	108	4	34	476	z	z
8,00-<10,00 ha	z	z	z	11	32	-	11	150	z	z
10,00-<15,00 ha	18	452	292	40	123	6	47	500	14	32
15,00-<20,00 ha	4	147	90	20	55	5	15	179	z	z
20,00-<30,00 ha	6	142	99	26	85	-	23	272	8	11
30,00-<50,00 ha	5	216	181	14	49	8	8	305	z	z
50,00-<100,00 ha	8	162	125	16	52	-	17	206	5	8
100 ha i vise	13	444	245	19	353	-	22	313	9	18

## Porodična poljoprivredna gazdinstva prema broju uslovnih grla i vrste stoke po opštinama

## Family agricultural holdings by number of LSU and livestock types by municipalities

Tabela 8.

Dio 1

	Uslovno grlo UG Livestock unit LSU		goveda Bovine			ovce Sheep		
	br. gazd. No. of holdings	UG LSU	br. gazd. No. of holdings	ukupno Total	krave za mužu Dairy cows	br. gazd. No. of holdings	ukupno Total	ovce za mužu Ewes for milk
<b>Plav</b>	<b>1706</b>	<b>4908.1</b>	<b>1377</b>	<b>3757</b>	<b>2169</b>	<b>472</b>	<b>11726</b>	<b>8200</b>
Bez zemljišta/No land	6	16	5	12	7	z	z	z
< 0,10 ha	47	73.1	33	75	39	12	71	51
0,10-<0,50 ha	443	660.8	312	574	374	61	619	468
0,50-<1,00 ha	274	514.3	216	461	280	45	526	383
1,00-<2,00 ha	410	934.5	336	836	476	94	1042	798
2,00-<3,00 ha	193	594.2	179	514	288	62	956	619
3,00- <4,00 ha	112	380.7	96	309	178	48	772	509
4,00-<5,00 ha	44	158.7	36	135	74	18	327	237
5,00-<6,00 ha	30	123.7	26	88	53	17	316	212
6,00-<8,00 ha	26	94.1	25	82	44	11	176	149
8,00-<10,00 ha	10	41.2	9	35	17	7	104	76
10,00-<15,00 ha	17	80.3	15	68	40	9	178	128
15,00-<20,00 ha	4	23.3	4	15	8	z	z	z
20,00-<30,00 ha	7	39.1	7	24	14	5	128	95
30,00-<50,00 ha	12	95.9	8	45	26	10	541	396
50,00-<100,00 ha	51	671.9	50	315	173	49	3530	2467
100 ha i vise	20	406.2	20	169	78	20	2314	1547
<b>Plužine</b>	<b>641</b>	<b>4578.3</b>	<b>561</b>	<b>3263</b>	<b>1646</b>	<b>213</b>	<b>16072</b>	<b>7770</b>
Bez zemljišta/No land	z	4.6	z	z	z	z	z	z
< 0,10 ha	5	10.2	z	z	z	z	z	z
0,10-<0,50 ha	37	68.4	26	51	31	z	z	z
0,50-<1,00 ha	22	50.5	14	36	20	z	z	z
1,00-<2,00 ha	78	189.8	57	179	91	13	264	146
2,00-<3,00 ha	65	187.8	55	178	97	11	340	173
3,00- <4,00 ha	55	247.1	51	227	121	12	422	206
4,00-<5,00 ha	28	130.7	24	132	62	6	170	78
5,00-<6,00 ha	31	141.5	27	118	63	6	265	132
6,00-<8,00 ha	43	251	39	233	122	13	505	211
8,00-<10,00 ha	29	164.4	27	155	79	8	371	165
10,00-<15,00 ha	44	324.8	42	274	136	10	741	355
15,00-<20,00 ha	19	157.7	17	136	71	9	390	190
20,00-<30,00 ha	28	322.2	27	200	101	13	1394	702
30,00-<50,00 ha	36	220.2	33	180	99	9	493	230
50,00-<100,00 ha	45	450.8	44	364	184	25	1212	590
100 ha i vise	74	1656.5	74	790	365	70	9314	4519

## Porodična poljoprivredna gazdinstva prema broju uslovnih grla i vrste stoke po opštinama

## Family agricultural holdings by number of LSU and livestock types by municipalities

## Dio 2

	koze Goats			svinje Pigs			živina Poultry		konji, magarci, mule Horses, donkeys, mules	
	br. gazd. No. of holdings	ukupno Total	koze za mužu Goat for milk	br. gazd. No. of holdings	ukupno Total	suprasne krmace Breeding sows	br. gazd. No. of holdings	ukupno Total	br. gazd. No. of holdings	ukupno Total
<b>Plav</b>	<b>159</b>	<b>985</b>	<b>528</b>	<b>427</b>	<b>925</b>	<b>10</b>	<b>768</b>	<b>9076</b>	<b>244</b>	<b>319</b>
Bez zemljišta/No land	-	-	-	7	24	-	z	z	-	-
< 0,10 ha	4	24	11	8	19	-	12	133	-	-
0,10-<0,50 ha	44	148	90	133	249	3	189	1845	19	20
0,50-<1,00 ha	17	45	35	68	130	-	121	1433	31	36
1,00-<2,00 ha	30	150	57	104	240	-	185	2237	52	66
2,00-<3,00 ha	9	21	14	47	107	1	99	1171	34	42
3,00- <4,00 ha	14	69	26	16	34	-	50	606	29	39
4,00-<5,00 ha	6	15	6	9	17	2	17	229	9	12
5,00-<6,00 ha	z	z	z	7	23	2	15	185	7	10
6,00-<8,00 ha	z	z	z	5	10	-	11	148	9	9
8,00-<10,00 ha	z	z	z	z	z	z	z	z	z	z
10,00-<15,00 ha	z	z	z	4	8	-	9	118	6	7
15,00-<20,00 ha	z	z	z	z	z	z	z	z	z	z
20,00-<30,00 ha	z	z	z	z	z	z	z	z	z	z
30,00-<50,00 ha	z	z	z	4	10	-	8	107	z	z
50,00-<100,00 ha	16	209	122	7	27	-	31	544	27	41
100 ha i vise	7	187	105	z	z	z	13	209	14	26
<b>Plužine</b>	<b>78</b>	<b>1118</b>	<b>499</b>	<b>207</b>	<b>491</b>	<b>-</b>	<b>448</b>	<b>5941</b>	<b>108</b>	<b>151</b>
Bez zemljišta/No land	z	z	z	-	-	-	-	-	-	-
< 0,10 ha	z	z	z	z	z	z	4	50	-	-
0,10-<0,50 ha	4	89	51	11	23	-	23	303	z	z
0,50-<1,00 ha	4	44	20	6	17	-	14	168	-	-
1,00-<2,00 ha	8	45	18	13	33	-	55	895	4	4
2,00-<3,00 ha	4	21	10	16	40	-	44	745	6	6
3,00- <4,00 ha	z	z	z	15	37	-	38	583	8	8
4,00-<5,00 ha	z	z	z	7	14	-	20	192	z	z
5,00-<6,00 ha	z	z	z	10	20	-	16	151	5	8
6,00-<8,00 ha	9	95	37	15	37	-	29	360	z	z
8,00-<10,00 ha	z	z	z	8	18	-	22	296	4	4
10,00-<15,00 ha	5	78	33	26	58	-	27	294	8	10
15,00-<20,00 ha	z	z	z	5	17	-	17	179	7	8
20,00-<30,00 ha	z	z	z	12	30	-	21	218	7	10
30,00-<50,00 ha	8	40	19	17	32	-	32	433	7	10
50,00-<100,00 ha	5	80	10	17	36	-	32	370	13	14
100 ha i vise	12	434	217	28	76	-	54	704	31	60

## Porodična poljoprivredna gazdinstva prema broju uslovnih grla i vrste stoke po opštinama

## Family agricultural holdings by number of LSU and livestock types by municipalities

Tabela 8.

Dio 1

	Uslovno grlo UG Livestock unit LSU		goveda Bovine			ovce Sheep		
	br. gazd. No. of holdings	UG LSU	br. gazd. No. of holdings	ukupno Total	krave za mužu Dairy cows	br. gazd. No. of holdings	ukupno Total	ovce za mužu Ewes for milk
<b>Pljevlja</b>	<b>2989</b>	<b>13420.9</b>	<b>2754</b>	<b>10606</b>	<b>7054</b>	<b>840</b>	<b>31596</b>	<b>15114</b>
Bez zemljišta/No land	5	15.4	4	15	11	z	z	z
< 0,10 ha	26	86.7	16	72	48	z	z	z
0,10-<0,50 ha	84	138.5	49	95	66	4	44	23
0,50-<1,00 ha	196	414.4	158	339	247	20	579	294
1,00-<2,00 ha	517	1331	465	1151	836	81	1613	818
2,00-<3,00 ha	531	1713	503	1486	1055	111	2765	1292
3,00- <4,00 ha	366	1400.3	347	1135	798	102	3031	1520
4,00-<5,00 ha	265	1185.2	252	960	650	80	2814	1489
5,00-<6,00 ha	231	1145.1	218	953	658	76	2439	1181
6,00-<8,00 ha	233	1297.2	221	1001	642	88	3522	1589
8,00-<10,00 ha	147	912.5	142	694	431	74	2605	1131
10,00-<15,00 ha	195	1466	191	1106	703	86	4237	2000
15,00-<20,00 ha	66	651.4	65	471	265	38	2071	877
20,00-<30,00 ha	53	630.2	52	447	273	28	2117	1088
30,00-<50,00 ha	25	266.4	25	250	132	13	444	249
50,00-<100,00 ha	34	383.4	32	300	161	20	1003	343
100 ha i vise	15	384.4	14	131	78	15	2248	1184
<b>Podgorica</b>	<b>4049</b>	<b>10827.8</b>	<b>2476</b>	<b>5811</b>	<b>4213</b>	<b>416</b>	<b>16128</b>	<b>10110</b>
Bez zemljišta/No land	75	221.7	37	81	58	z	z	z
< 0,10 ha	357	598.2	132	268	196	18	202	114
0,10-<0,50 ha	1497	2797.2	739	1412	1088	93	1605	1038
0,50-<1,00 ha	870	1886.5	590	1183	902	66	1291	848
1,00-<2,00 ha	626	1785.6	460	1134	781	52	1254	866
2,00-<3,00 ha	186	571.1	151	375	294	27	703	436
3,00- <4,00 ha	83	252.6	67	164	129	7	107	66
4,00-<5,00 ha	42	229.4	32	88	57	8	333	181
5,00-<6,00 ha	30	143	28	106	74	4	303	142
6,00-<8,00 ha	54	208	40	149	87	7	170	55
8,00-<10,00 ha	15	58.6	13	47	30	5	40	28
10,00-<15,00 ha	34	97.1	32	62	47	10	202	78
15,00-<20,00 ha	33	131.8	29	78	61	13	380	349
20,00-<30,00 ha	38	185	35	173	80	12	271	200
30,00-<50,00 ha	42	311.9	38	156	101	33	1272	676
50,00-<100,00 ha	41	521.5	36	183	135	33	2636	1837
100 ha i vise	26	828.5	17	152	93	25	5335	3190

## Porodična poljoprivredna gazdinstva prema broju uslovnih grla i vrste stoke po opštinama

## Family agricultural holdings by number of LSU and livestock types by municipalities

## Dio 2

	koze Goats			svinje Pigs			živina Poultry		konji, magarci, mule Horses, donkeys, mules	
	br. gazd. No. of holdings	ukupno Total	koze za mužu Goat for milk	br. gazd. No. of holdings	ukupno Total	suprasne krmace Breeding sows	br. gazd. No. of holdings	ukupno Total	br. gazd. No. of holdings	ukupno Total
<b>Piļevlja</b>	<b>136</b>	<b>1171</b>	<b>602</b>	<b>857</b>	<b>1902</b>	<b>27</b>	<b>1428</b>	<b>19787</b>	<b>233</b>	<b>291</b>
Bez zemljišta/No land	-	-	-	4	14	-	z	z	-	-
< 0,10 ha	z	z	z	12	37	-	9	703	-	-
0,10-<0,50 ha	10	63	30	31	74	7	36	1986	z	z
0,50-<1,00 ha	11	74	38	45	96	-	81	758	12	17
1,00-<2,00 ha	17	56	31	133	298	4	211	4457	20	25
2,00-<3,00 ha	21	125	74	134	269	-	216	2157	22	30
3,00- <4,00 ha	16	62	27	85	175	-	159	2546	20	23
4,00-<5,00 ha	12	92	75	70	155	-	130	1160	18	20
5,00-<6,00 ha	9	30	25	66	140	1	113	1515	17	18
6,00-<8,00 ha	12	75	35	73	191	14	121	1171	21	24
8,00-<10,00 ha	6	17	9	52	95	-	91	766	20	22
10,00-<15,00 ha	7	95	52	70	170	-	124	1120	33	48
15,00-<20,00 ha	z	z	z	31	70	-	46	698	15	17
20,00-<30,00 ha	-	-	-	23	50	1	39	379	9	14
30,00-<50,00 ha	z	z	z	10	29	-	16	111	z	z
50,00-<100,00 ha	6	59	13	9	18	-	21	150	13	17
100 ha i vise	z	z	z	9	21	-	13	91	9	12
<b>Podgorica</b>	<b>315</b>	<b>5401</b>	<b>3822</b>	<b>2416</b>	<b>8145</b>	<b>169</b>	<b>1704</b>	<b>66379</b>	<b>189</b>	<b>427</b>
Bez zemljišta/No land	9	146	64	70	266	-	22	5965	z	z
< 0,10 ha	30	401	292	252	844	12	123	3416	7	11
0,10-<0,50 ha	111	727	548	869	2827	22	647	30610	41	92
0,50-<1,00 ha	68	676	527	527	1562	28	337	8166	45	92
1,00-<2,00 ha	34	481	302	376	1515	78	294	11499	34	94
2,00-<3,00 ha	15	232	181	103	345	10	76	1164	9	20
3,00- <4,00 ha	5	12	11	46	171	7	38	2635	z	z
4,00-<5,00 ha	z	z	z	27	99	5	23	361	z	z
5,00-<6,00 ha	z	z	z	15	77	2	18	237	z	z
6,00-<8,00 ha	z	z	z	25	153	3	24	753	z	z
8,00-<10,00 ha	z	z	z	6	22	-	9	123	z	z
10,00-<15,00 ha	z	z	z	18	34	-	13	97	z	z
15,00-<20,00 ha	z	z	z	17	37	-	14	127	7	10
20,00-<30,00 ha	6	60	10	12	27	2	14	210	6	7
30,00-<50,00 ha	6	86	46	21	59	-	19	236	7	19
50,00-<100,00 ha	10	507	442	20	64	-	22	572	7	20
100 ha i vise	9	1184	941	12	43	-	11	208	9	39

## Porodična poljoprivredna gazdinstva prema broju uslovnih grla i vrste stoke po opštinama

## Family agricultural holdings by number of LSU and livestock types by municipalities

Tabela 8.

Dio 1

	Uslovno grlo UG Livestock unit LSU		goveda Bovine			ovce Sheep		
	br. gazd. No. of holdings	UG LSU	br. gazd. No. of holdings	ukupno Total	krave za mužu Dairy cows	br. gazd. No. of holdings	ukupno Total	ovce za mužu Ewes for milk
<b>Rožaje</b>	<b>1704</b>	<b>5805.2</b>	<b>1571</b>	<b>5648</b>	<b>3478</b>	<b>293</b>	<b>8705</b>	<b>5776</b>
Bez zemljišta/No land	30	41.5	20	42	28	-	-	-
< 0,10 ha	46	82.1	42	74	53	z	z	z
0,10-<0,50 ha	227	368.7	192	392	266	13	104	75
0,50-<1,00 ha	256	527.7	234	563	379	24	277	190
1,00-<2,00 ha	414	1004.5	382	1072	697	62	656	486
2,00-<3,00 ha	216	656.6	202	703	430	38	560	378
3,00- <4,00 ha	129	466.2	123	516	321	24	331	219
4,00-<5,00 ha	82	328.1	80	353	219	13	174	100
5,00-<6,00 ha	51	264.1	48	290	166	10	172	111
6,00-<8,00 ha	67	287.6	65	312	167	11	168	100
8,00-<10,00 ha	41	196.1	41	210	114	11	183	129
10,00-<15,00 ha	41	227	42	244	135	12	262	193
15,00-<20,00 ha	12	57.1	12	65	36	z	z	z
20,00-<30,00 ha	12	100.7	12	107	62	z	z	z
30,00-<50,00 ha	26	228.1	23	151	91	21	1001	707
50,00-<100,00 ha	29	428.2	29	277	141	25	1762	1087
100 ha i vise	25	541.1	24	277	173	23	2939	1928
<b>Tivat</b>	<b>55</b>	<b>171.5</b>	<b>22</b>	<b>54</b>	<b>32</b>	<b>7</b>	<b>261</b>	<b>127</b>
Bez zemljišta/No land	z	9.2	z	z	z	z	z	z
< 0,10 ha	11	21.1	z	z	z	z	z	z
0,10-<0,50 ha	29	76.9	11	25	15	z	z	z
0,50-<1,00 ha	z	3.8	z	z	z	-	-	-
1,00-<2,00 ha	z	8.5	z	z	z	-	-	-
2,00-<3,00 ha	z	5.4	-	-	-	z	z	z
3,00- <4,00 ha	z	12.5	z	z	z	z	z	z
4,00-<5,00 ha	-	-	-	-	-	-	-	-
5,00-<6,00 ha	z	1.8	-	-	-	-	-	-
6,00-<8,00 ha	z	29.1	z	z	z	z	z	z
8,00-<10,00 ha	-	-	-	-	-	-	-	-
10,00-<15,00 ha	-	-	-	-	-	-	-	-
15,00-<20,00 ha	-	-	-	-	-	-	-	-
20,00-<30,00 ha	z	3.4	z	z	z	-	-	-
30,00-<50,00 ha	-	-	-	-	-	-	-	-
50,00-<100,00 ha	-	-	-	-	-	-	-	-
100 ha i vise	-	-	-	-	-	-	-	-



## Porodična poljoprivredna gazdinstva prema broju uslovnih grla i vrste stoke po opštinama

## Family agricultural holdings by number of LSU and livestock types by municipalities

## Dio 2

	koze Goats			svinje Pigs			živina Poultry		konji, magarci, mule Horses, donkeys, mules	
	br. gazd. No. of holdings	ukupno Total	koze za mužu Goat for milk	br. gazd. No. of holdings	ukupno Total	suprasne krmace Breeding sows	br. gazd. No. of holdings	ukupno Total	br. gazd. No. of holdings	ukupno Total
<b>Rožaje</b>	<b>91</b>	<b>689</b>	<b>427</b>	<b>82</b>	<b>163</b>	<b>5</b>	<b>818</b>	<b>7809</b>	<b>49</b>	<b>58</b>
Bez zemljišta/No land	6	25	17	4	11	-	14	251	-	-
< 0,10 ha	6	124	72	-	-	-	13	199	4	4
0,10-<0,50 ha	20	91	62	4	9	2	98	1032	4	5
0,50-<1,00 ha	11	45	29	z	z	z	116	962	4	4
1,00-<2,00 ha	11	60	36	18	35	-	182	1637	12	14
2,00-<3,00 ha	10	46	34	10	20	3	96	817	z	z
3,00- <4,00 ha	z	z	z	10	16	-	68	722	z	z
4,00-<5,00 ha	z	z	z	4	6	-	43	389	z	z
5,00-<6,00 ha	z	z	z	z	z	z	24	259	z	z
6,00-<8,00 ha	5	20	6	7	18	-	44	286	4	4
8,00-<10,00 ha	-	-	-	z	z	z	29	215	z	z
10,00-<15,00 ha	z	z	z	4	7	-	25	251	z	z
15,00-<20,00 ha	z	z	z	-	-	-	8	48	-	-
20,00-<30,00 ha	z	z	z	-	-	-	11	73	z	z
30,00-<50,00 ha	z	z	z	z	z	z	16	213	z	z
50,00-<100,00 ha	7	155	123	6	10	-	17	257	z	z
100 ha i vise	5	54	33	6	14	-	14	198	z	z
<b>Tivat</b>	<b>22</b>	<b>206</b>	<b>97</b>	<b>22</b>	<b>80</b>	<b>1</b>	<b>33</b>	<b>3804</b>	<b>-</b>	<b>-</b>
Bez zemljišta/No land	z	z	z	4	14	-	z	z	-	-
< 0,10 ha	6	78	29	-	-	-	5	596	-	-
0,10-<0,50 ha	11	79	31	12	50	1	21	2190	-	-
0,50-<1,00 ha	-	-	-	z	z	z	z	z	-	-
1,00-<2,00 ha	z	z	z	z	z	z	z	z	-	-
2,00-<3,00 ha	-	-	-	z	z	z	z	z	-	-
3,00- <4,00 ha	z	z	z	z	z	z	z	z	-	-
4,00-<5,00 ha	-	-	-	-	-	-	-	-	-	-
5,00-<6,00 ha	z	z	z	-	-	-	-	-	-	-
6,00-<8,00 ha	-	-	-	-	-	-	-	-	-	-
8,00-<10,00 ha	-	-	-	-	-	-	-	-	-	-
10,00-<15,00 ha	-	-	-	-	-	-	-	-	-	-
15,00-<20,00 ha	-	-	-	-	-	-	-	-	-	-
20,00-<30,00 ha	-	-	-	-	-	-	-	-	-	-
30,00-<50,00 ha	-	-	-	-	-	-	-	-	-	-
50,00-<100,00 ha	-	-	-	-	-	-	-	-	-	-
100 ha i vise	-	-	-	-	-	-	-	-	-	-

## Porodična poljoprivredna gazdinstva prema broju uslovnih grla i vrste stoke po opštinama

## Family agricultural holdings by number of LSU and livestock types by municipalities

Tabela 8.

Dio 1

	Uslovno grlo UG Livestock unit LSU		goveda Bovine			ovce Sheep		
	br. gazd. No. of holdings	UG LSU	br. gazd. No. of holdings	ukupno Total	krave za mužu Dairy cows	br. gazd. No. of holdings	ukupno Total	ovce za mužu Ewes for milk
<b>Ulcinj</b>	<b>1238</b>	<b>3581.1</b>	<b>945</b>	<b>2601</b>	<b>1931</b>	<b>287</b>	<b>6535</b>	<b>4205</b>
Bez zemljišta/No land	-	-	-	-	-	-	-	-
< 0,10 ha	18	37	12	29	24	4	49	14
0,10-<0,50 ha	364	621.6	221	412	297	61	1168	877
0,50-<1,00 ha	337	655.2	245	467	361	61	1170	871
1,00-<2,00 ha	268	874	236	626	474	62	1343	985
2,00-<3,00 ha	89	347.3	78	265	181	26	661	464
3,00- <4,00 ha	63	350.2	60	266	195	32	782	458
4,00-<5,00 ha	29	169.4	28	146	101	9	270	125
5,00-<6,00 ha	23	140	21	121	91	5	189	89
6,00-<8,00 ha	23	163.1	22	122	93	13	369	144
8,00-<10,00 ha	11	118.3	10	84	59	5	357	54
10,00-<15,00 ha	5	39	5	30	29	z	z	z
15,00-<20,00 ha	4	34.3	4	27	20	4	80	74
20,00-<30,00 ha	z	2.1	z	z	z	-	-	-
30,00-<50,00 ha	-	-	-	-	-	-	-	-
50,00-<100,00 ha	z	9.4	z	z	z	z	z	z
100 ha i vise	z	20.1	-	-	-	-	-	-
<b>Herceg Novi</b>	<b>316</b>	<b>963.7</b>	<b>200</b>	<b>495</b>	<b>354</b>	<b>77</b>	<b>1017</b>	<b>340</b>
Bez zemljišta/No land	22	57.1	13	25	21	5	27	19
< 0,10 ha	88	247.7	41	98	61	18	200	133
0,10-<0,50 ha	100	303.5	70	172	135	24	235	88
0,50-<1,00 ha	46	142.6	32	86	66	9	130	33
1,00-<2,00 ha	32	94.9	27	58	33	9	125	31
2,00-<3,00 ha	15	57.6	13	38	28	5	97	3
3,00- <4,00 ha	4	16.3	z	z	z	z	z	z
4,00-<5,00 ha	4	15.7	z	z	z	-	-	-
5,00-<6,00 ha	z	5.2	z	z	z	z	z	z
6,00-<8,00 ha	-	-	-	-	-	-	-	-
8,00-<10,00 ha	-	-	-	-	-	-	-	-
10,00-<15,00 ha	-	-	-	-	-	-	-	-
15,00-<20,00 ha	z	11	-	-	-	z	z	z
20,00-<30,00 ha	-	-	-	-	-	-	-	-
30,00-<50,00 ha	z	2.8	-	-	-	z	z	z
50,00-<100,00 ha	z	9.1	z	z	z	z	z	z
100 ha i vise	-	-	-	-	-	-	-	-

## Porodična poljoprivredna gazdinstva prema broju uslovnih grla i vrste stoke po opštinama

## Family agricultural holdings by number of LSU and livestock types by municipalities

## Dio 2

	koze Goats			svinje Pigs			živina Poultry		konji, magarci, mule Horses, donkeys, mules	
	br. gazd. No. of holdings	ukupno Total	koze za mužu Goat for milk	br. gazd. No. of holdings	ukupno Total	suprasne krmace Breeding sows	br. gazd. No. of holdings	ukupno Total	br. gazd. No. of holdings	ukupno Total
<b>Ulcinj</b>	<b>76</b>	<b>833</b>	<b>513</b>	<b>119</b>	<b>423</b>	<b>26</b>	<b>992</b>	<b>25469</b>	<b>35</b>	<b>36</b>
Bez zemljišta/No land	-	-	-	6	24	-	-	-	-	-
< 0,10 ha	z	z	z	z	z	z	10	229	-	-
0,10-<0,50 ha	40	234	152	49	96	-	272	4841	11	11
0,50-<1,00 ha	23	128	113	11	36	-	272	4794	14	15
1,00-<2,00 ha	5	42	42	14	102	-	227	10131	8	8
2,00-<3,00 ha	4	154	11	10	33	15	73	1671	z	z
3,00- <4,00 ha	-	-	-	11	58	10	54	1235	z	z
4,00-<5,00 ha	-	-	-	z	z	z	27	725	-	-
5,00-<6,00 ha	z	z	z	z	z	z	19	660	-	-
6,00-<8,00 ha	z	z	z	4	28	-	18	586	-	-
8,00-<10,00 ha	-	-	-	z	z	z	10	322	-	-
10,00-<15,00 ha	-	-	-	z	z	z	z	z	-	-
15,00-<20,00 ha	-	-	-	z	z	z	z	z	-	-
20,00-<30,00 ha	-	-	-	-	-	-	z	z	-	-
30,00-<50,00 ha	-	-	-	-	-	-	-	-	-	-
50,00-<100,00 ha	-	-	-	-	-	-	z	z	-	-
100 ha i vise	z	z	z	-	-	-	z	z	-	-
<b>Herceg Novi</b>	<b>94</b>	<b>1102</b>	<b>624</b>	<b>162</b>	<b>697</b>	<b>19</b>	<b>176</b>	<b>5990</b>	<b>20</b>	<b>27</b>
Bez zemljišta/No land	7	133	68	12	63	-	5	574	-	-
< 0,10 ha	36	236	155	51	334	18	43	1221	z	z
0,10-<0,50 ha	29	375	267	49	141	1	56	2276	8	9
0,50-<1,00 ha	6	90	56	24	75	-	34	1157	z	z
1,00-<2,00 ha	10	128	72	10	29	-	19	360	4	5
2,00-<3,00 ha	z	z	z	10	34	-	12	172	-	-
3,00- <4,00 ha	z	z	z	z	z	z	z	z	z	z
4,00-<5,00 ha	z	z	z	z	z	z	z	z	-	-
5,00-<6,00 ha	-	-	-	z	z	z	z	z	-	-
6,00-<8,00 ha	-	-	-	-	-	-	-	-	-	-
8,00-<10,00 ha	-	-	-	-	-	-	-	-	-	-
10,00-<15,00 ha	-	-	-	-	-	-	-	-	-	-
15,00-<20,00 ha	-	-	-	-	-	-	-	-	-	-
20,00-<30,00 ha	-	-	-	-	-	-	-	-	-	-
30,00-<50,00 ha	-	-	-	-	-	-	-	-	-	-
50,00-<100,00 ha	-	-	-	z	z	z	-	-	z	z
100 ha i vise	-	-	-	-	-	-	-	-	-	-

## Porodična poljoprivredna gazdinstva prema broju uslovnih grla i vrste stoke po opštinama

## Family agricultural holdings by number of LSU and livestock types by municipalities

Tabela 8.

Dio 1

	Uslovno grlo UG Livestock unit LSU		goveda Bovine			ovce Sheep		
	br. gazd. No. of holdings	UG LSU	br. gazd. No. of holdings	ukupno Total	krave za mužu Dairy cows	br. gazd. No. of holdings	ukupno Total	ovce za mužu Ewes for milk
<b>Cetinje</b>	<b>523</b>	<b>2173.1</b>	<b>334</b>	<b>1043</b>	<b>734</b>	<b>90</b>	<b>3408</b>	<b>2049</b>
Bez zemljišta/No land	10	11.3	z	z	z	z	z	z
< 0,10 ha	49	104.8	21	33	25	z	z	z
0,10-<0,50 ha	203	553.5	119	280	204	19	336	205
0,50-<1,00 ha	114	475.1	84	241	165	24	666	438
1,00-<2,00 ha	91	452.5	70	250	185	22	653	406
2,00-<3,00 ha	28	207.1	18	131	70	6	265	125
3,00- <4,00 ha	7	69	6	23	19	z	z	z
4,00-<5,00 ha	z	14	z	z	z	-	-	-
5,00-<6,00 ha	4	45.7	z	z	z	z	z	z
6,00-<8,00 ha	z	68	z	z	z	z	z	z
8,00-<10,00 ha	z	29.2	z	z	z	z	z	z
10,00-<15,00 ha	z	57.1	z	z	z	z	z	z
15,00-<20,00 ha	-	-	-	-	-	-	-	-
20,00-<30,00 ha	z	9.4	z	z	z	z	z	z
30,00-<50,00 ha	4	32	z	z	z	z	z	z
50,00-<100,00 ha	z	10	-	-	-	-	-	-
100 ha i vise	z	34.3	z	z	z	z	z	z
<b>Šavnik</b>	<b>540</b>	<b>3727.2</b>	<b>457</b>	<b>2376</b>	<b>1302</b>	<b>188</b>	<b>14887</b>	<b>7604</b>
Bez zemljišta/No land	29	24.6	5	15	8	24	96	-
< 0,10 ha	z	3.3	z	z	z	-	-	-
0,10-<0,50 ha	36	131.3	26	82	49	6	527	276
0,50-<1,00 ha	31	107.3	24	85	44	7	272	149
1,00-<2,00 ha	95	342.4	81	310	182	12	547	301
2,00-<3,00 ha	90	349.6	78	271	161	20	837	416
3,00- <4,00 ha	50	270.2	48	216	124	11	654	421
4,00-<5,00 ha	25	182	23	128	57	11	699	361
5,00-<6,00 ha	44	335.7	40	220	122	13	1120	587
6,00-<8,00 ha	31	321.1	30	201	99	18	1416	741
8,00-<10,00 ha	19	175.9	17	112	56	8	737	368
10,00-<15,00 ha	32	405.7	31	247	131	18	1784	861
15,00-<20,00 ha	20	336.3	20	181	101	14	1710	880
20,00-<30,00 ha	13	325.4	12	138	68	9	1974	977
30,00-<50,00 ha	6	102.8	5	45	28	z	z	z
50,00-<100,00 ha	z	22.6	z	z	z	z	z	z
100 ha i vise	16	291.1	14	115	66	13	1752	898

## Porodična poljoprivredna gazdinstva prema broju uslovnih grla i vrste stoke po opštinama

## Family agricultural holdings by number of LSU and livestock types by municipalities

## Dio 2

	koze Goats			svinje Pigs			živina Poultry		konji, magarci, mule Horses, donkeys, mules	
	br. gazd. No. of holdings	ukupno Total	koze za mužu Goat for milk	br. gazd. No. of holdings	ukupno Total	suprasne krmace Breeding sows	br. gazd. No. of holdings	ukupno Total	br. gazd. No. of holdings	ukupno Total
<b>Cetinje</b>	<b>144</b>	<b>3295</b>	<b>2013</b>	<b>161</b>	<b>678</b>	<b>8</b>	<b>235</b>	<b>9198</b>	<b>155</b>	<b>330</b>
Bez zemljišta/No land	z	z	z	5	27	-	6	85	-	-
< 0,10 ha	17	278	192	26	115	2	24	653	z	z
0,10-<0,50 ha	47	897	503	54	258	4	76	2134	50	95
0,50-<1,00 ha	33	663	455	33	109	2	61	3623	33	67
1,00-<2,00 ha	24	589	362	22	68	-	38	1958	40	75
2,00-<3,00 ha	7	162	92	13	47	-	16	417	15	48
3,00- <4,00 ha	z	z	z	z	z	z	4	65	4	16
4,00-<5,00 ha	-	-	-	z	z	z	z	z	z	z
5,00-<6,00 ha	z	z	z	z	z	z	z	z	z	z
6,00-<8,00 ha	z	z	z	-	-	-	z	z	z	z
8,00-<10,00 ha	z	z	z	-	-	-	-	-	z	z
10,00-<15,00 ha	z	z	z	z	z	z	z	z	z	z
15,00-<20,00 ha	-	-	-	-	-	-	-	-	-	-
20,00-<30,00 ha	-	-	-	-	-	-	-	-	z	z
30,00-<50,00 ha	z	z	z	-	-	-	z	z	z	z
50,00-<100,00 ha	z	z	z	-	-	-	-	-	-	-
100 ha i vise	z	z	z	z	z	z	z	z	-	-
<b>Šavnik</b>	<b>68</b>	<b>703</b>	<b>385</b>	<b>226</b>	<b>572</b>	<b>2</b>	<b>338</b>	<b>4053</b>	<b>81</b>	<b>108</b>
Bez zemljišta/No land	z	z	z	z	z	z	z	z	-	-
< 0,10 ha	z	z	z	-	-	-	z	z	-	-
0,10-<0,50 ha	4	31	19	9	22	-	25	221	z	z
0,50-<1,00 ha	4	36	16	7	20	-	19	165	z	z
1,00-<2,00 ha	11	53	30	35	79	2	51	487	7	8
2,00-<3,00 ha	8	49	16	36	97	-	50	849	11	12
3,00- <4,00 ha	10	66	28	29	67	-	39	386	5	6
4,00-<5,00 ha	z	z	z	9	21	-	16	167	5	7
5,00-<6,00 ha	9	214	135	24	59	-	28	296	8	11
6,00-<8,00 ha	z	z	z	16	38	-	24	267	7	10
8,00-<10,00 ha	z	z	z	10	29	-	15	393	4	5
10,00-<15,00 ha	5	63	31	17	42	-	27	288	10	16
15,00-<20,00 ha	-	-	-	12	33	-	16	216	6	9
20,00-<30,00 ha	z	z	z	8	28	-	9	116	6	9
30,00-<50,00 ha	z	z	z	z	z	z	z	z	z	z
50,00-<100,00 ha	-	-	-	z	z	z	z	z	z	z
100 ha i vise	4	103	51	9	28	-	11	119	4	7



## Porodična poljoprivredna gazdinstva sa govedima prema veličini razreda stada po opštinama

Tabela 9.

Family agricultural holding with bovines according to size of herd by municipalities

	Veličina razreda prema ukupnom broju goveda								
	Size classes by total number of bovine								
	ukupno	bez goveda	1 - 2 grla	3 - 9 grla	10 - 19 grla	20 - 29 grla	30-49 grla	50-99 grla	100 i više grla
	Total	Without bovine	1 - 2 heads	3 - 9 heads	10 - 19 heads	20 - 29 heads	30-49 heads	50-99 heads	100 and over
<b>Crna Gora</b>	<b>48824</b>	<b>24208</b>	<b>15023</b>	<b>8510</b>	<b>916</b>	<b>91</b>	<b>52</b>	<b>19</b>	<b>5</b>
Bez zemljišta/No land	581	412	126	40	z	z	-	z	-
< 0,10 ha	2514	1672	683	147	10	z	-	-	-
0,10-<0,50 ha	15418	10835	3864	683	32	z	-	z	-
0,50-<1,00 ha	8465	4369	3245	817	27	5	z	-	-
1,00-<2,00 ha	8865	3724	3454	1605	66	10	5	z	-
2,00-<3,00 ha	4076	1370	1520	1116	61	5	z	z	z
3,00- <4,00 ha	2256	663	714	821	51	z	z	z	z
4,00-<5,00 ha	1287	332	350	553	45	z	z	z	-
5,00-<6,00 ha	1056	237	256	504	52	4	z	z	-
6,00-<8,00 ha	1066	214	239	536	69	4	z	z	-
8,00-<10,00 ha	588	111	122	301	48	z	z	z	-
10,00-<15,00 ha	814	101	198	407	95	8	z	-	z
15,00-<20,00 ha	342	40	69	170	54	6	z	-	-
20,00-<30,00 ha	323	24	60	180	42	13	z	z	-
30,00-<50,00 ha	312	47	51	167	33	4	8	z	-
50,00-<100,00 ha	436	33	50	271	67	7	5	z	z
100 ha i više	425	24	22	192	163	12	9	z	-
<b>Andrijevica</b>	<b>1417</b>	<b>634</b>	<b>589</b>	<b>185</b>	<b>9</b>	-	-	-	-
Bez zemljišta/No land	z	z	-	-	-	-	-	-	-
< 0,10 ha	5	z	z	-	-	-	-	-	-
0,10-<0,50 ha	360	230	116	14	-	-	-	-	-
0,50-<1,00 ha	305	139	137	29	-	-	-	-	-
1,00-<2,00 ha	340	164	136	39	z	-	-	-	-
2,00-<3,00 ha	90	38	39	13	-	-	-	-	-
3,00- <4,00 ha	55	19	29	7	-	-	-	-	-
4,00-<5,00 ha	13	z	8	z	-	-	-	-	-
5,00-<6,00 ha	29	9	14	6	-	-	-	-	-
6,00-<8,00 ha	34	9	22	z	-	-	-	-	-
8,00-<10,00 ha	22	5	15	z	-	-	-	-	-
10,00-<15,00 ha	47	7	28	11	z	-	-	-	-
15,00-<20,00 ha	22	z	15	4	-	-	-	-	-
20,00-<30,00 ha	29	z	15	12	-	-	-	-	-
30,00-<50,00 ha	30	z	10	17	z	-	-	-	-
50,00-<100,00 ha	24	z	z	19	z	-	-	-	-
100 ha i više	11	-	z	6	4	-	-	-	-

## Porodična poljoprivredna gazdinstva sa govedima prema veličini razreda stada po opštinama

Tabela 9.

Family agricultural holding with bovines according to size of herd by municipalities

	Veličina razreda prema ukupnom broju goveda								
	Size classes by total number of bovine								
	ukupno	bez goveda	1 - 2 grla	3 - 9 grla	10 - 19 grla	20 - 29 grla	30-49 grla	50-99 grla	100 i više grla
	Total	Without bovine	1 - 2 heads	3 - 9 heads	10 - 19 heads	20 - 29 heads	30-49 heads	50-99 heads	100 and over
<b>Bar</b>	<b>1814</b>	<b>1074</b>	<b>590</b>	<b>136</b>	<b>9</b>	<b>z</b>	<b>z</b>	<b>-</b>	<b>-</b>
Bez zemljišta/No land	37	35	z	-	-	-	-	-	-
< 0,10 ha	128	103	20	5	-	-	-	-	-
0,10-<0,50 ha	952	671	245	31	4	z	-	-	-
0,50-<1,00 ha	339	135	173	29	z	-	-	-	-
1,00-<2,00 ha	241	79	109	49	z	z	z	-	-
2,00-<3,00 ha	59	24	22	12	z	-	-	-	-
3,00- <4,00 ha	18	10	5	z	-	-	-	-	-
4,00-<5,00 ha	11	6	z	z	-	-	-	-	-
5,00-<6,00 ha	11	6	z	z	-	-	-	-	-
6,00-<8,00 ha	4	z	z	z	-	-	-	-	-
8,00-<10,00 ha	z	z	z	-	-	-	-	-	-
10,00-<15,00 ha	4	-	4	-	-	-	-	-	-
15,00-<20,00 ha	z	z	-	-	-	-	-	-	-
20,00-<30,00 ha	z	-	z	-	-	-	-	-	-
30,00-<50,00 ha	z	-	z	-	-	-	-	-	-
50,00-<100,00 ha	4	z	-	z	z	-	-	-	-
100 ha i više	z	-	-	-	-	-	z	-	-
<b>Berane</b>	<b>4509</b>	<b>2087</b>	<b>1684</b>	<b>656</b>	<b>70</b>	<b>7</b>	<b>z</b>	<b>z</b>	<b>z</b>
Bez zemljišta/No land	29	16	12	z	-	-	-	-	-
< 0,10 ha	143	89	47	7	-	-	-	-	-
0,10-<0,50 ha	1307	847	415	45	-	-	-	-	-
0,50-<1,00 ha	974	515	394	65	-	-	-	-	-
1,00-<2,00 ha	986	391	430	163	z	z	-	-	-
2,00-<3,00 ha	423	124	197	98	4	-	-	-	-
3,00- <4,00 ha	179	36	76	65	z	-	-	-	-
4,00-<5,00 ha	104	22	31	44	6	-	z	-	-
5,00-<6,00 ha	72	16	27	28	z	-	-	-	-
6,00-<8,00 ha	60	9	17	30	4	-	-	-	-
8,00-<10,00 ha	26	6	7	9	z	z	-	-	-
10,00-<15,00 ha	30	z	6	14	6	z	-	-	-
15,00-<20,00 ha	15	z	z	7	z	z	-	-	-
20,00-<30,00 ha	11	-	4	4	z	-	-	-	-
30,00-<50,00 ha	31	6	6	14	z	z	-	-	-
50,00-<100,00 ha	57	6	9	38	z	-	-	-	z
100 ha i više	62	-	z	24	31	z	z	z	-



## Porodična poljoprivredna gazdinstva sa govedima prema veličini razreda stada po opštinama

Tabela 9.

Family agricultural holding with bovines according to size of herd by municipalities

	Veličina razreda prema ukupnom broju goveda								
	Size classes by total number of bovine								
	ukupno	bez goveda	1 - 2 grla	3 - 9 grla	10 - 19 grla	20 - 29 grla	30-49 grla	50-99 grla	100 i više grla
	Total	Without bovine	1 - 2 heads	3 - 9 heads	10 - 19 heads	20 - 29 heads	30-49 heads	50-99 heads	100 and over
<b>Bijelo Polje</b>	<b>6407</b>	<b>2466</b>	<b>2388</b>	<b>1343</b>	<b>167</b>	<b>17</b>	<b>15</b>	<b>8</b>	<b>z</b>
Bez zemljišta/No land	28	16	9	z	-	-	-	-	-
< 0,10 ha	133	64	62	7	-	-	-	-	-
0,10-<0,50 ha	1377	809	499	68	-	-	-	z	-
0,50-<1,00 ha	1187	530	541	114	z	z	-	-	-
1,00-<2,00 ha	1422	519	617	270	14	z	-	-	-
2,00-<3,00 ha	726	228	292	193	10	z	-	z	z
3,00- <4,00 ha	436	133	136	153	14	-	-	-	-
4,00-<5,00 ha	269	70	71	117	9	z	-	z	-
5,00-<6,00 ha	169	23	47	85	12	z	z	-	-
6,00-<8,00 ha	209	31	44	113	18	z	z	z	-
8,00-<10,00 ha	109	19	20	52	16	z	z	-	-
10,00-<15,00 ha	134	13	27	68	18	4	z	-	z
15,00-<20,00 ha	56	z	6	31	14	z	z	-	-
20,00-<30,00 ha	28	z	z	14	6	z	-	-	-
30,00-<50,00 ha	18	-	5	5	z	-	4	z	-
50,00-<100,00 ha	46	5	6	28	z	-	z	z	-
100 ha i više	60	z	z	22	30	z	z	z	-
<b>Budva</b>	<b>203</b>	<b>180</b>	<b>15</b>	<b>5</b>	<b>z</b>	<b>-</b>	<b>-</b>	<b>z</b>	<b>-</b>
Bez zemljišta/No land	38	36	z	-	-	-	-	z	-
< 0,10 ha	28	22	4	z	z	-	-	-	-
0,10-<0,50 ha	89	78	7	z	z	-	-	-	-
0,50-<1,00 ha	23	20	z	z	-	-	-	-	-
1,00-<2,00 ha	8	7	z	-	-	-	-	-	-
2,00-<3,00 ha	8	8	-	-	-	-	-	-	-
3,00- <4,00 ha	z	z	-	-	-	-	-	-	-
4,00-<5,00 ha	4	4	-	-	-	-	-	-	-
5,00-<6,00 ha	z	z	-	-	-	-	-	-	-
6,00-<8,00 ha	z	z	-	-	-	-	-	-	-
8,00-<10,00 ha	-	-	-	-	-	-	-	-	-
10,00-<15,00 ha	-	-	-	-	-	-	-	-	-
15,00-<20,00 ha	z	z	-	-	-	-	-	-	-
20,00-<30,00 ha	-	-	-	-	-	-	-	-	-
30,00-<50,00 ha	-	-	-	-	-	-	-	-	-
50,00-<100,00 ha	-	-	-	-	-	-	-	-	-
100 ha i više	-	-	-	-	-	-	-	-	-

## Porodična poljoprivredna gazdinstva sa govedima prema veličini razreda stada po opštinama

Tabela 9. Family agricultural holding with bovines according to size of herd by municipalities

	Veličina razreda prema ukupnom broju goveda								
	Size classes by total number of bovine								
	ukupno	bez goveda	1 - 2 grla	3 - 9 grla	10 - 19 grla	20 - 29 grla	30-49 grla	50-99 grla	100 i više grla
	Total	Without bovine	1 - 2 heads	3 - 9 heads	10 - 19 heads	20 - 29 heads	30-49 heads	50-99 heads	100 and over
<b>Danilovgrad</b>	<b>2993</b>	<b>2010</b>	<b>735</b>	<b>219</b>	<b>22</b>	<b>5</b>	<b>-</b>	<b>z</b>	<b>-</b>
Bez zemljišta/No land	15	11	4	-	-	-	-	-	-
< 0,10 ha	86	61	23	z	-	-	-	-	-
0,10-<0,50 ha	1356	1077	246	30	z	-	-	-	-
0,50-<1,00 ha	693	463	190	36	z	z	-	-	-
1,00-<2,00 ha	488	257	180	49	z	z	-	-	-
2,00-<3,00 ha	153	81	43	28	-	z	-	-	-
3,00- <4,00 ha	62	22	19	18	z	-	-	-	-
4,00-<5,00 ha	33	15	7	11	-	-	-	-	-
5,00-<6,00 ha	19	5	5	8	-	-	-	z	-
6,00-<8,00 ha	24	6	5	9	z	z	-	-	-
8,00-<10,00 ha	8	z	z	5	-	-	-	-	-
10,00-<15,00 ha	5	z	z	z	z	-	-	-	-
15,00-<20,00 ha	6	z	z	z	-	z	-	-	-
20,00-<30,00 ha	8	z	z	5	-	-	-	-	-
30,00-<50,00 ha	6	z	z	z	z	-	-	-	-
50,00-<100,00 ha	10	z	z	5	-	-	-	z	-
100 ha i više	21	z	z	8	7	-	-	-	-
<b>Žabljak</b>	<b>623</b>	<b>181</b>	<b>155</b>	<b>248</b>	<b>36</b>	<b>z</b>	<b>-</b>	<b>-</b>	<b>-</b>
Bez zemljišta/No land	8	z	z	4	z	-	-	-	-
< 0,10 ha	7	z	z	z	-	-	-	-	-
0,10-<0,50 ha	35	27	5	z	-	-	-	-	-
0,50-<1,00 ha	34	19	7	8	-	-	-	-	-
1,00-<2,00 ha	108	51	46	11	-	-	-	-	-
2,00-<3,00 ha	92	32	30	30	-	-	-	-	-
3,00- <4,00 ha	53	14	14	24	z	-	-	-	-
4,00-<5,00 ha	32	7	13	11	z	-	-	-	-
5,00-<6,00 ha	55	12	10	30	z	-	-	-	-
6,00-<8,00 ha	31	5	8	16	z	-	-	-	-
8,00-<10,00 ha	35	z	4	25	4	-	-	-	-
10,00-<15,00 ha	42	6	6	26	4	-	-	-	-
15,00-<20,00 ha	23	z	z	16	z	-	-	-	-
20,00-<30,00 ha	23	-	z	13	7	-	-	-	-
30,00-<50,00 ha	16	z	-	10	5	-	-	-	-
50,00-<100,00 ha	12	-	-	8	z	z	-	-	-
100 ha i više	17	-	z	11	4	z	-	-	-

## Porodična poljoprivredna gazdinstva sa govedima prema veličini razreda stada po opštinama

Tabela 9.

Family agricultural holding with bovines according to size of herd by municipalities

	Veličina razreda prema ukupnom broju goveda								
	Size classes by total number of bovine								
	ukupno	bez goveda	1 - 2 grla	3 - 9 grla	10 - 19 grla	20 - 29 grla	30-49 grla	50-99 grla	100 i više grla
	Total	Without bovine	1 - 2 heads	3 - 9 heads	10 - 19 heads	20 - 29 heads	30-49 heads	50-99 heads	100 and over
<b>Kolašin</b>	<b>1575</b>	<b>886</b>	<b>434</b>	<b>220</b>	<b>33</b>	<b>z</b>	<b>z</b>	<b>-</b>	<b>-</b>
Bez zemljišta/No land	8	4	4	-	-	-	-	-	-
< 0,10 ha	35	16	16	z	-	-	-	-	-
0,10-<0,50 ha	538	397	119	20	z	-	-	-	-
0,50-<1,00 ha	238	153	61	23	z	-	-	-	-
1,00-<2,00 ha	354	188	117	44	5	-	-	-	-
2,00-<3,00 ha	123	53	44	23	z	-	-	-	-
3,00- <4,00 ha	73	28	26	17	z	-	-	-	-
4,00-<5,00 ha	30	13	8	8	z	-	-	-	-
5,00-<6,00 ha	32	7	9	14	z	-	-	-	-
6,00-<8,00 ha	28	9	6	10	z	-	-	-	-
8,00-<10,00 ha	15	5	5	z	z	-	-	-	-
10,00-<15,00 ha	20	5	10	5	-	-	-	-	-
15,00-<20,00 ha	8	z	z	5	-	-	-	-	-
20,00-<30,00 ha	12	z	z	8	-	-	-	-	-
30,00-<50,00 ha	17	z	z	11	z	-	-	-	-
50,00-<100,00 ha	23	z	z	12	7	-	-	-	-
100 ha i više	21	-	z	14	4	z	z	-	-
<b>Kotor</b>	<b>362</b>	<b>256</b>	<b>73</b>	<b>31</b>	<b>z</b>	<b>-</b>	<b>-</b>	<b>-</b>	<b>-</b>
Bez zemljišta/No land	6	4	z	-	-	-	-	-	-
< 0,10 ha	69	44	18	6	z	-	-	-	-
0,10-<0,50 ha	203	160	33	10	-	-	-	-	-
0,50-<1,00 ha	34	22	9	z	-	-	-	-	-
1,00-<2,00 ha	18	10	z	7	-	-	-	-	-
2,00-<3,00 ha	7	4	z	z	-	-	-	-	-
3,00- <4,00 ha	5	5	-	-	-	-	-	-	-
4,00-<5,00 ha	z	z	-	z	-	-	-	-	-
5,00-<6,00 ha	-	-	-	-	-	-	-	-	-
6,00-<8,00 ha	z	-	z	-	-	-	-	-	-
8,00-<10,00 ha	z	-	z	-	-	-	-	-	-
10,00-<15,00 ha	z	-	z	-	-	-	-	-	-
15,00-<20,00 ha	z	z	z	-	-	-	-	-	-
20,00-<30,00 ha	z	-	z	z	-	-	-	-	-
30,00-<50,00 ha	z	z	z	-	-	-	-	-	-
50,00-<100,00 ha	z	z	z	-	-	-	-	-	-
100 ha i više	5	z	z	z	z	-	-	-	-

## Porodična poljoprivredna gazdinstva sa govedima prema veličini razreda stada po opštinama

Tabela 9.

Family agricultural holding with bovines according to size of herd by municipalities

	Veličina razreda prema ukupnom broju goveda								
	Size classes by total number of bovine								
	ukupno	bez goveda	1 - 2 grla	3 - 9 grla	10 - 19 grla	20 - 29 grla	30-49 grla	50-99 grla	100 i više grla
	Total	Without bovine	1 - 2 heads	3 - 9 heads	10 - 19 heads	20 - 29 heads	30-49 heads	50-99 heads	100 and over
<b>Mojkovac</b>	<b>1214</b>	<b>455</b>	<b>436</b>	<b>289</b>	<b>33</b>	<b>-</b>	<b>z</b>	<b>-</b>	<b>-</b>
Bez zemljišta/No land	6	z	4	-	-	-	-	-	-
< 0,10 ha	59	26	29	4	-	-	-	-	-
0,10-<0,50 ha	182	116	54	10	z	-	-	-	-
0,50-<1,00 ha	188	89	79	19	z	-	-	-	-
1,00-<2,00 ha	302	108	135	57	z	-	-	-	-
2,00-<3,00 ha	152	45	53	50	4	-	-	-	-
3,00- <4,00 ha	87	33	23	28	z	-	-	-	-
4,00-<5,00 ha	55	11	24	20	-	-	-	-	-
5,00-<6,00 ha	39	10	11	16	z	-	-	-	-
6,00-<8,00 ha	31	z	8	20	z	-	-	-	-
8,00-<10,00 ha	29	6	6	14	z	-	-	-	-
10,00-<15,00 ha	25	z	7	11	5	-	-	-	-
15,00-<20,00 ha	7	z	-	4	z	-	-	-	-
20,00-<30,00 ha	7	-	z	6	-	-	-	-	-
30,00-<50,00 ha	10	z	z	8	-	-	-	-	-
50,00-<100,00 ha	19	z	z	15	z	-	-	-	-
100 ha i više	16	z	-	7	7	-	z	-	-
<b>Nikšić</b>	<b>6886</b>	<b>3855</b>	<b>1890</b>	<b>993</b>	<b>114</b>	<b>19</b>	<b>10</b>	<b>4</b>	<b>z</b>
Bez zemljišta/No land	126	94	21	10	-	z	-	-	-
< 0,10 ha	996	721	216	52	5	z	-	-	-
0,10-<0,50 ha	2614	1783	677	146	7	-	-	z	-
0,50-<1,00 ha	1122	555	410	149	7	-	z	-	-
1,00-<2,00 ha	949	417	295	220	14	z	z	-	-
2,00-<3,00 ha	346	113	116	103	14	-	-	-	-
3,00- <4,00 ha	175	50	51	61	8	z	z	z	z
4,00-<5,00 ha	102	26	25	42	8	-	z	-	-
5,00-<6,00 ha	99	30	18	41	8	z	-	-	-
6,00-<8,00 ha	77	20	13	36	6	z	z	-	-
8,00-<10,00 ha	26	10	z	8	4	-	-	z	-
10,00-<15,00 ha	95	14	21	45	13	z	z	-	-
15,00-<20,00 ha	30	4	7	15	z	z	z	-	-
20,00-<30,00 ha	42	4	5	23	7	z	-	-	-
30,00-<50,00 ha	24	9	z	9	z	-	z	-	-
50,00-<100,00 ha	31	z	4	23	z	-	z	-	-
100 ha i više	32	z	6	10	9	z	-	z	-

## Porodična poljoprivredna gazdinstva sa govedima prema veličini razreda stada po opštinama

Tabela 9.

Family agricultural holding with bovines according to size of herd by municipalities

	Veličina razreda prema ukupnom broju goveda								
	Size classes by total number of bovine								
	ukupno	bez goveda	1 - 2 grla	3 - 9 grla	10 - 19 grla	20 - 29 grla	30-49 grla	50-99 grla	100 i više grla
	Total	Without bovine	1 - 2 heads	3 - 9 heads	10 - 19 heads	20 - 29 heads	30-49 heads	50-99 heads	100 and over
<b>Plav</b>	<b>2479</b>	<b>1102</b>	<b>938</b>	<b>399</b>	<b>37</b>	<b>z</b>	<b>z</b>	<b>-</b>	<b>-</b>
Bez zemljišta/No land	12	7	z	z	-	-	-	-	-
< 0,10 ha	56	23	25	8	-	-	-	-	-
0,10-<0,50 ha	772	460	269	41	z	-	-	-	-
0,50-<1,00 ha	424	208	178	35	z	z	-	-	-
1,00-<2,00 ha	598	262	231	100	5	-	-	-	-
2,00-<3,00 ha	245	66	113	59	6	z	-	-	-
3,00- <4,00 ha	128	32	50	45	z	-	-	-	-
4,00-<5,00 ha	51	15	20	14	z	-	z	-	-
5,00-<6,00 ha	34	8	11	15	-	-	-	-	-
6,00-<8,00 ha	31	6	12	13	-	-	-	-	-
8,00-<10,00 ha	11	z	5	4	-	-	-	-	-
10,00-<15,00 ha	21	6	5	9	z	-	-	-	-
15,00-<20,00 ha	5	z	z	z	-	-	-	-	-
20,00-<30,00 ha	7	-	z	4	-	-	-	-	-
30,00-<50,00 ha	13	5	z	4	z	-	-	-	-
50,00-<100,00 ha	51	z	7	33	10	-	-	-	-
100 ha i više	20	-	z	11	7	-	-	-	-
<b>Plužine</b>	<b>859</b>	<b>298</b>	<b>147</b>	<b>323</b>	<b>84</b>	<b>4</b>	<b>z</b>	<b>-</b>	<b>-</b>
Bez zemljišta/No land	z	z	z	-	-	-	-	-	-
< 0,10 ha	7	4	z	z	-	-	-	-	-
0,10-<0,50 ha	72	46	21	5	-	-	-	-	-
0,50-<1,00 ha	45	31	10	4	-	-	-	-	-
1,00-<2,00 ha	134	77	29	28	-	-	-	-	-
2,00-<3,00 ha	100	45	28	26	z	-	-	-	-
3,00- <4,00 ha	76	25	16	31	4	-	-	-	-
4,00-<5,00 ha	39	15	5	15	4	-	-	-	-
5,00-<6,00 ha	39	12	8	18	z	-	-	-	-
6,00-<8,00 ha	57	18	4	30	5	-	-	-	-
8,00-<10,00 ha	35	8	4	21	z	-	-	-	-
10,00-<15,00 ha	46	4	10	25	6	z	-	-	-
15,00-<20,00 ha	21	4	5	6	5	-	z	-	-
20,00-<30,00 ha	29	z	z	22	z	-	z	-	-
30,00-<50,00 ha	36	z	z	29	z	-	-	-	-
50,00-<100,00 ha	45	z	z	25	16	-	-	-	-
100 ha i više	75	z	-	36	34	z	z	-	-

## Porodična poljoprivredna gazdinstva sa govedima prema veličini razreda stada po opštinama

Tabela 9.

Family agricultural holding with bovines according to size of herd by municipalities

	Veličina razreda prema ukupnom broju goveda								
	Size classes by total number of bovine								
	ukupno	bez goveda	1 - 2 grla	3 - 9 grla	10 - 19 grla	20 - 29 grla	30-49 grla	50-99 grla	100 i više grla
	Total	Without bovine	1 - 2 heads	3 - 9 heads	10 - 19 heads	20 - 29 heads	30-49 heads	50-99 heads	100 and over
<b>Pljevlja</b>	<b>4001</b>	<b>1247</b>	<b>1116</b>	<b>1519</b>	<b>105</b>	<b>7</b>	<b>6</b>	<b>z</b>	<b>-</b>
Bez zemljišta/No land	11	7	z	z	-	-	-	-	-
< 0,10 ha	43	27	7	7	z	-	-	-	-
0,10-<0,50 ha	196	147	42	7	-	-	-	-	-
0,50-<1,00 ha	344	186	118	40	-	-	-	-	-
1,00-<2,00 ha	818	353	296	167	z	-	-	-	-
2,00-<3,00 ha	695	192	265	232	5	-	z	-	-
3,00- <4,00 ha	475	128	138	208	z	-	-	-	-
4,00-<5,00 ha	309	57	79	167	6	-	-	-	-
5,00-<6,00 ha	266	48	61	150	6	-	-	z	-
6,00-<8,00 ha	265	44	46	165	10	-	-	-	-
8,00-<10,00 ha	167	25	24	112	5	-	z	-	-
10,00-<15,00 ha	213	22	27	142	21	z	-	-	-
15,00-<20,00 ha	71	6	5	43	17	-	-	-	-
20,00-<30,00 ha	53	z	4	34	10	z	z	-	-
30,00-<50,00 ha	26	z	z	14	8	-	z	-	-
50,00-<100,00 ha	34	z	z	21	6	z	z	-	-
100 ha i više	15	z	-	8	6	-	-	-	-
<b>Podgorica</b>	<b>7276</b>	<b>4800</b>	<b>1839</b>	<b>601</b>	<b>30</b>	<b>z</b>	<b>z</b>	<b>z</b>	<b>-</b>
Bez zemljišta/No land	114	77	29	8	-	-	-	-	-
< 0,10 ha	448	316	111	20	z	-	-	-	-
0,10-<0,50 ha	3513	2774	616	119	4	-	-	-	-
0,50-<1,00 ha	1411	821	469	116	5	-	-	-	-
1,00-<2,00 ha	939	479	331	123	4	-	z	z	-
2,00-<3,00 ha	302	151	98	50	z	-	-	-	-
3,00- <4,00 ha	128	61	43	24	-	-	-	-	-
4,00-<5,00 ha	61	29	18	13	z	-	-	-	-
5,00-<6,00 ha	45	17	13	14	z	-	-	-	-
6,00-<8,00 ha	67	27	24	14	z	-	z	-	-
8,00-<10,00 ha	20	7	7	5	z	-	-	-	-
10,00-<15,00 ha	42	10	28	4	-	-	-	-	-
15,00-<20,00 ha	36	7	16	13	-	-	-	-	-
20,00-<30,00 ha	40	5	15	17	z	-	-	z	-
30,00-<50,00 ha	42	4	14	23	-	z	-	-	-
50,00-<100,00 ha	42	6	7	26	z	-	-	-	-
100 ha i više	26	9	-	12	4	-	z	-	-

## Porodična poljoprivredna gazdinstva sa govedima prema veličini razreda stada po opštinama

Tabela 9.

Family agricultural holding with bovines according to size of herd by municipalities

	Veličina razreda prema ukupnom broju goveda								
	Size classes by total number of bovine								
	ukupno	bez goveda	1 - 2 grla	3 - 9 grla	10 - 19 grla	20 - 29 grla	30-49 grla	50-99 grla	100 i više grla
	Total	Without bovine	1 - 2 heads	3 - 9 heads	10 - 19 heads	20 - 29 heads	30-49 heads	50-99 heads	100 and over
<b>Rožaje</b>	<b>2089</b>	<b>518</b>	<b>852</b>	<b>628</b>	<b>81</b>	<b>8</b>	<b>z</b>	<b>-</b>	<b>-</b>
Bez zemljišta/No land	44	24	15	5	-	-	-	-	-
< 0,10 ha	47	5	37	5	-	-	-	-	-
0,10-<0,50 ha	324	132	155	36	z	-	-	-	-
0,50-<1,00 ha	327	93	176	54	4	-	-	-	-
1,00-<2,00 ha	500	118	239	138	5	-	-	-	-
2,00-<3,00 ha	274	72	93	101	8	-	-	-	-
3,00- <4,00 ha	150	27	49	67	6	-	z	-	-
4,00-<5,00 ha	97	17	24	51	4	z	-	-	-
5,00-<6,00 ha	56	8	9	30	8	z	-	-	-
6,00-<8,00 ha	74	9	23	35	7	-	-	-	-
8,00-<10,00 ha	48	7	14	23	4	-	-	-	-
10,00-<15,00 ha	44	z	12	24	6	-	-	-	-
15,00-<20,00 ha	12	-	z	9	z	-	-	-	-
20,00-<30,00 ha	12	-	-	9	z	z	z	-	-
30,00-<50,00 ha	26	z	z	17	z	z	-	-	-
50,00-<100,00 ha	29	-	z	13	11	z	-	-	-
100 ha i više	25	z	-	11	11	z	-	-	-
<b>Tivat</b>	<b>169</b>	<b>147</b>	<b>16</b>	<b>5</b>	<b>z</b>	<b>-</b>	<b>-</b>	<b>-</b>	<b>-</b>
Bez zemljišta/No land	6	5	z	-	-	-	-	-	-
< 0,10 ha	22	19	z	-	-	-	-	-	-
0,10-<0,50 ha	112	101	7	4	-	-	-	-	-
0,50-<1,00 ha	11	9	z	-	-	-	-	-	-
1,00-<2,00 ha	9	7	z	-	-	-	-	-	-
2,00-<3,00 ha	z	z	-	-	-	-	-	-	-
3,00- <4,00 ha	z	z	z	-	-	-	-	-	-
4,00-<5,00 ha	-	-	-	-	-	-	-	-	-
5,00-<6,00 ha	z	z	-	-	-	-	-	-	-
6,00-<8,00 ha	z	z	-	-	z	-	-	-	-
8,00-<10,00 ha	-	-	-	-	-	-	-	-	-
10,00-<15,00 ha	-	-	-	-	-	-	-	-	-
15,00-<20,00 ha	-	-	-	-	-	-	-	-	-
20,00-<30,00 ha	z	-	-	z	-	-	-	-	-
30,00-<50,00 ha	-	-	-	-	-	-	-	-	-
50,00-<100,00 ha	-	-	-	-	-	-	-	-	-
100 ha i više	-	-	-	-	-	-	-	-	-

## Porodična poljoprivredna gazdinstva sa govedima prema veličini razreda stada po opštinama

Tabela 9.

Family agricultural holding with bovines according to size of herd by municipalities

	Veličina razreda prema ukupnom broju goveda								
	Size classes by total number of bovine								
	ukupno	bez goveda	1 - 2 grla	3 - 9 grla	10 - 19 grla	20 - 29 grla	30-49 grla	50-99 grla	100 i više grla
	Total	Without bovine	1 - 2 heads	3 - 9 heads	10 - 19 heads	20 - 29 heads	30-49 heads	50-99 heads	100 and over
<b>Ulcinj</b>	<b>1731</b>	<b>786</b>	<b>633</b>	<b>289</b>	<b>15</b>	<b>6</b>	<b>z</b>	<b>-</b>	<b>-</b>
Bez zemljišta/No land	7	7	-	-	-	-	-	-	-
< 0,10 ha	21	9	8	4	-	-	-	-	-
0,10-<0,50 ha	644	423	186	33	z	-	-	-	-
0,50-<1,00 ha	456	211	201	43	-	z	-	-	-
1,00-<2,00 ha	322	86	162	68	z	z	z	-	-
2,00-<3,00 ha	104	26	37	39	z	z	-	-	-
3,00- <4,00 ha	67	7	23	33	z	-	z	-	-
4,00-<5,00 ha	33	5	8	18	z	z	-	-	-
5,00-<6,00 ha	27	6	z	18	z	-	-	-	-
6,00-<8,00 ha	25	z	z	18	z	-	-	-	-
8,00-<10,00 ha	11	z	z	6	z	z	-	-	-
10,00-<15,00 ha	6	z	z	4	-	-	-	-	-
15,00-<20,00 ha	4	-	-	4	-	-	-	-	-
20,00-<30,00 ha	z	-	z	-	-	-	-	-	-
30,00-<50,00 ha	-	-	-	-	-	-	-	-	-
50,00-<100,00 ha	z	-	z	z	-	-	-	-	-
100 ha i više	z	z	-	-	-	-	-	-	-
<b>Herceg Novi</b>	<b>522</b>	<b>322</b>	<b>145</b>	<b>51</b>	<b>4</b>	<b>-</b>	<b>-</b>	<b>-</b>	<b>-</b>
Bez zemljišta/No land	31	18	10	z	-	-	-	-	-
< 0,10 ha	99	58	32	9	-	-	-	-	-
0,10-<0,50 ha	232	162	51	16	z	-	-	-	-
0,50-<1,00 ha	71	39	19	13	-	-	-	-	-
1,00-<2,00 ha	43	16	23	z	z	-	-	-	-
2,00-<3,00 ha	24	11	9	4	-	-	-	-	-
3,00- <4,00 ha	4	z	-	z	-	-	-	-	-
4,00-<5,00 ha	6	5	z	-	-	-	-	-	-
5,00-<6,00 ha	z	z	-	z	-	-	-	-	-
6,00-<8,00 ha	-	-	-	-	-	-	-	-	-
8,00-<10,00 ha	-	-	-	-	-	-	-	-	-
10,00-<15,00 ha	z	z	-	-	-	-	-	-	-
15,00-<20,00 ha	z	z	-	-	-	-	-	-	-
20,00-<30,00 ha	z	z	-	-	-	-	-	-	-
30,00-<50,00 ha	z	z	-	-	-	-	-	-	-
50,00-<100,00 ha	z	z	-	z	-	-	-	-	-
100 ha i više	-	-	-	-	-	-	-	-	-



## Porodična poljoprivredna gazdinstva sa govedima prema veličini razreda stada po opštinama

Tabela 9.

Family agricultural holding with bovines according to size of herd by municipalities

	Veličina razreda prema ukupnom broju goveda								
	Size classes by total number of bovine								
	ukupno	bez goveda	1 - 2 grla	3 - 9 grla	10 - 19 grla	20 - 29 grla	30-49 grla	50-99 grla	100 i više grla
	Total	Without bovine	1 - 2 heads	3 - 9 heads	10 - 19 heads	20 - 29 heads	30-49 heads	50-99 heads	100 and over
<b>Cetinje</b>	<b>895</b>	<b>561</b>	<b>211</b>	<b>110</b>	<b>9</b>	<b>z</b>	<b>z</b>	<b>-</b>	<b>-</b>
Bez zemljišta/No land	22	21	z	-	-	-	-	-	-
< 0,10 ha	77	56	19	z	-	-	-	-	-
0,10-<0,50 ha	440	321	85	33	-	z	-	-	-
0,50-<1,00 ha	173	89	54	28	z	-	z	-	-
1,00-<2,00 ha	119	49	37	28	5	-	-	-	-
2,00-<3,00 ha	33	15	8	7	z	z	z	-	-
3,00- <4,00 ha	8	z	z	z	z	-	-	-	-
4,00-<5,00 ha	4	z	-	z	-	-	-	-	-
5,00-<6,00 ha	5	z	z	z	-	-	-	-	-
6,00-<8,00 ha	z	-	-	z	z	-	-	-	-
8,00-<10,00 ha	z	-	-	z	-	-	-	-	-
10,00-<15,00 ha	z	-	z	z	-	-	-	-	-
15,00-<20,00 ha	-	-	-	-	-	-	-	-	-
20,00-<30,00 ha	z	-	-	z	-	-	-	-	-
30,00-<50,00 ha	4	z	-	z	-	-	-	-	-
50,00-<100,00 ha	z	z	-	-	-	-	-	-	-
100 ha i više	z	-	-	z	-	-	-	-	-
<b>Šavnik</b>	<b>800</b>	<b>343</b>	<b>137</b>	<b>260</b>	<b>53</b>	<b>7</b>	<b>-</b>	<b>-</b>	<b>-</b>
Bez zemljišta/No land	29	24	z	z	-	-	-	-	-
< 0,10 ha	5	4	-	z	-	-	-	-	-
0,10-<0,50 ha	100	74	16	9	z	-	-	-	-
0,50-<1,00 ha	66	42	15	8	-	z	-	-	-
1,00-<2,00 ha	167	86	37	41	z	z	-	-	-
2,00-<3,00 ha	119	41	31	47	-	-	-	-	-
3,00- <4,00 ha	72	24	12	34	z	-	-	-	-
4,00-<5,00 ha	31	8	5	15	z	-	-	-	-
5,00-<6,00 ha	55	15	7	27	6	-	-	-	-
6,00-<8,00 ha	41	11	z	21	5	z	-	-	-
8,00-<10,00 ha	22	5	z	11	z	-	-	-	-
10,00-<15,00 ha	34	z	z	16	13	-	-	-	-
15,00-<20,00 ha	21	z	z	9	9	z	-	-	-
20,00-<30,00 ha	13	z	-	6	z	z	-	-	-
30,00-<50,00 ha	7	z	-	z	z	-	-	-	-
50,00-<100,00 ha	z	-	z	z	-	-	-	-	-
100 ha i više	16	z	z	9	4	-	-	-	-



## Porodična poljoprivredna gazdinstva sa ovcima prema veličini razreda stada po opštinama

## Family agricultural holding with sheep according size class of herd by municipalities

Tabela 10.

	Velicina razreda prema ukupnom broju ovaca								
	Size classes by total number of sheep								
	ukupno	bez ovaca	1 -9 grla	10 - 19 grla	20 - 49 grla	50 - 99 grla	100-199 grla	200-499 grla	500 i vise grla
	Total	Without sheep	1 - 9 heads	10 - 19 heads	20 - 49 heads	50 - 99 heads	100-199 heads	200-499 heads	500 and over
<b>Crna Gora</b>	<b>48824</b>	<b>42742</b>	<b>1591</b>	<b>1474</b>	<b>1610</b>	<b>808</b>	<b>451</b>	<b>141</b>	<b>7</b>
Bez zemljišta/No land	581	528	36	11	6	-	-	-	-
< 0,10 ha	2514	2373	91	29	17	4	-	-	-
0,10-<0,50 ha	15418	14771	303	197	120	20	6	z	-
0,50-<1,00 ha	8465	7833	233	203	154	31	11	-	-
1,00-<2,00 ha	8865	7918	339	274	261	56	15	z	-
2,00-<3,00 ha	4076	3436	181	197	195	47	18	z	-
3,00- <4,00 ha	2256	1798	124	123	158	37	13	z	-
4,00-<5,00 ha	1287	993	55	78	110	31	18	z	-
5,00-<6,00 ha	1056	783	49	77	101	28	15	z	-
6,00-<8,00 ha	1066	760	46	74	110	45	23	8	-
8,00-<10,00 ha	588	369	42	58	62	35	17	5	-
10,00-<15,00 ha	814	534	28	56	107	48	30	10	z
15,00-<20,00 ha	342	201	22	28	47	20	16	8	-
20,00-<30,00 ha	323	188	18	25	41	22	17	11	z
30,00-<50,00 ha	312	131	10	18	52	94	4	z	-
50,00-<100,00 ha	436	95	10	21	43	203	62	z	-
100 ha i više	425	31	4	5	26	87	186	81	5
<b>Andrijevica</b>	<b>1417</b>	<b>1222</b>	<b>54</b>	<b>64</b>	<b>53</b>	<b>17</b>	<b>5</b>	<b>z</b>	<b>-</b>
Bez zemljišta/No land	z	z	-	-	-	-	-	-	-
< 0,10 ha	5	5	-	-	-	-	-	-	-
0,10-<0,50 ha	360	345	10	z	z	-	-	-	-
0,50-<1,00 ha	305	272	12	15	6	-	-	-	-
1,00-<2,00 ha	340	307	11	15	5	z	-	-	-
2,00-<3,00 ha	90	74	z	9	z	z	-	-	-
3,00- <4,00 ha	55	49	4	z	z	-	-	-	-
4,00-<5,00 ha	13	11	z	z	-	-	-	-	-
5,00-<6,00 ha	29	26	z	z	-	-	-	-	-
6,00-<8,00 ha	34	30	z	z	z	-	-	-	-
8,00-<10,00 ha	22	14	5	z	z	-	-	-	-
10,00-<15,00 ha	47	37	z	z	z	z	z	-	-
15,00-<20,00 ha	22	18	z	z	z	-	-	-	-
20,00-<30,00 ha	29	14	z	6	7	-	-	-	-
30,00-<50,00 ha	30	15	-	z	10	z	-	-	-
50,00-<100,00 ha	24	z	-	z	11	8	z	-	-
100 ha i više	11	z	-	-	z	z	z	z	-

## Porodična poljoprivredna gazdinstva sa ovcima prema veličini razreda stada po opštinama

## Family agricultural holding with sheep according size class of herd by municipalities

Tabela 10.

	Velicina razreda prema ukupnom broju ovaca								
	Size classes by total number of sheep								
	ukupno	bez ovaca	1 - 9 grla	10 - 19 grla	20 - 49 grla	50 - 99 grla	100-199 grla	200-499 grla	500 i vise grla
	Total	Without sheep	1 - 9 heads	10 - 19 heads	20 - 49 heads	50 - 99 heads	100-199 heads	200-499 heads	500 and over
<b>Bar</b>	<b>1814</b>	<b>1576</b>	<b>119</b>	<b>73</b>	<b>37</b>	<b>6</b>	<b>z</b>	<b>-</b>	<b>-</b>
Bez zemljišta/No land	37	34	-	z	z	-	-	-	-
< 0,10 ha	128	115	6	6	-	z	-	-	-
0,10-<0,50 ha	952	865	52	24	9	z	z	-	-
0,50-<1,00 ha	339	272	32	21	12	z	z	-	-
1,00-<2,00 ha	241	196	21	16	6	z	z	-	-
2,00-<3,00 ha	59	50	z	z	4	z	-	-	-
3,00- <4,00 ha	18	16	-	z	z	-	-	-	-
4,00-<5,00 ha	11	8	-	z	z	-	-	-	-
5,00-<6,00 ha	11	7	z	z	-	z	-	-	-
6,00-<8,00 ha	4	z	z	-	z	-	-	-	-
8,00-<10,00 ha	z	z	-	-	-	-	-	-	-
10,00-<15,00 ha	4	z	z	-	z	-	-	-	-
15,00-<20,00 ha	z	z	-	-	-	-	-	-	-
20,00-<30,00 ha	z	-	z	-	-	-	-	-	-
30,00-<50,00 ha	z	z	-	-	-	-	-	-	-
50,00-<100,00 ha	4	4	-	-	-	-	-	-	-
100 ha i više	z	z	-	-	-	-	-	-	-
<b>Berane</b>	<b>4509</b>	<b>4036</b>	<b>135</b>	<b>102</b>	<b>110</b>	<b>70</b>	<b>47</b>	<b>9</b>	<b>-</b>
Bez zemljišta/No land	29	29	-	-	-	-	-	-	-
< 0,10 ha	143	138	z	z	z	-	-	-	-
0,10-<0,50 ha	1307	1263	21	19	4	-	-	-	-
0,50-<1,00 ha	974	930	21	9	14	-	-	-	-
1,00-<2,00 ha	986	912	36	17	21	-	-	-	-
2,00-<3,00 ha	423	369	20	16	18	-	-	-	-
3,00- <4,00 ha	179	145	12	8	14	-	-	-	-
4,00-<5,00 ha	104	86	5	6	7	-	-	-	-
5,00-<6,00 ha	72	56	8	4	4	-	-	-	-
6,00-<8,00 ha	60	45	4	7	4	-	-	-	-
8,00-<10,00 ha	26	15	z	z	7	-	-	-	-
10,00-<15,00 ha	30	19	z	4	6	-	-	-	-
15,00-<20,00 ha	15	12	-	z	z	-	-	-	-
20,00-<30,00 ha	11	9	z	-	z	-	-	-	-
30,00-<50,00 ha	31	z	z	z	4	20	-	-	-
50,00-<100,00 ha	57	5	-	z	z	36	13	-	-
100 ha i više	62	-	-	z	z	14	34	9	-

## Porodična poljoprivredna gazdinstva sa ovcima prema veličini razreda stada po opštinama

## Family agricultural holding with sheep according size class of herd by municipalities

Tabela 10.

	Velicina razreda prema ukupnom broju ovaca								
	Size classes by total number of sheep								
	ukupno	bez ovaca	1 -9 grla	10 - 19 grla	20 - 49 grla	50 - 99 grla	100-199 grla	200-499 grla	500 i vise grla
	Total	Without sheep	1 - 9 heads	10 - 19 heads	20 - 49 heads	50 - 99 heads	100-199 heads	200-499 heads	500 and over
<b>Bijelo Polje</b>	<b>6407</b>	<b>5460</b>	<b>257</b>	<b>234</b>	<b>250</b>	<b>134</b>	<b>57</b>	<b>14</b>	<b>z</b>
Bez zemljišta/No land	28	28	-	-	-	-	-	-	-
< 0,10 ha	133	126	6	z	-	-	-	-	-
0,10-<0,50 ha	1377	1336	23	13	4	z	-	-	-
0,50-<1,00 ha	1187	1113	31	23	14	6	-	-	-
1,00-<2,00 ha	1422	1265	63	41	41	10	z	-	-
2,00-<3,00 ha	726	606	45	32	36	6	z	-	-
3,00- <4,00 ha	436	350	26	29	22	7	z	-	-
4,00-<5,00 ha	269	200	17	20	24	4	4	-	-
5,00-<6,00 ha	169	115	10	17	25	-	z	-	-
6,00-<8,00 ha	209	131	15	22	24	11	z	z	-
8,00-<10,00 ha	109	60	9	15	12	8	4	z	-
10,00-<15,00 ha	134	73	6	12	30	6	5	z	z
15,00-<20,00 ha	56	32	z	6	8	4	z	z	-
20,00-<30,00 ha	28	10	z	z	z	7	z	-	-
30,00-<50,00 ha	18	8	-	-	4	5	z	-	-
50,00-<100,00 ha	46	7	-	-	z	36	z	-	-
100 ha i više	60	-	-	-	z	23	27	8	-
<b>Budva</b>	<b>203</b>	<b>187</b>	<b>6</b>	<b>4</b>	<b>z</b>	<b>z</b>	<b>z</b>	<b>-</b>	<b>-</b>
Bez zemljišta/No land	38	37	-	z	-	-	-	-	-
< 0,10 ha	28	23	z	z	z	-	-	-	-
0,10-<0,50 ha	89	83	z	z	-	z	z	-	-
0,50-<1,00 ha	23	23	-	-	-	-	-	-	-
1,00-<2,00 ha	8	7	-	-	-	z	-	-	-
2,00-<3,00 ha	8	6	-	-	z	-	-	-	-
3,00- <4,00 ha	z	z	-	-	-	-	-	-	-
4,00-<5,00 ha	4	z	z	-	-	-	-	-	-
5,00-<6,00 ha	z	z	-	-	-	-	-	-	-
6,00-<8,00 ha	z	z	-	-	-	-	-	-	-
8,00-<10,00 ha	-	-	-	-	-	-	-	-	-
10,00-<15,00 ha	-	-	-	-	-	-	-	-	-
15,00-<20,00 ha	z	z	-	-	-	-	-	-	-
20,00-<30,00 ha	-	-	-	-	-	-	-	-	-
30,00-<50,00 ha	-	-	-	-	-	-	-	-	-
50,00-<100,00 ha	-	-	-	-	-	-	-	-	-
100 ha i više	-	-	-	-	-	-	-	-	-

## Porodična poljoprivredna gazdinstva sa ovcima prema veličini razreda stada po opštinama

## Family agricultural holding with sheep according size class of herd by municipalities

Tabela 10.

	Velicina razreda prema ukupnom broju ovaca								
	Size classes by total number of sheep								
	ukupno	bez ovaca	1 -9 grla	10 - 19 grla	20 - 49 grla	50 - 99 grla	100-199 grla	200-499 grla	500 i vise grla
	Total	Without sheep	1 - 9 heads	10 - 19 heads	20 - 49 heads	50 - 99 heads	100-199 heads	200-499 heads	500 and over
<b>Danilovgrad</b>	<b>2993</b>	<b>2779</b>	<b>66</b>	<b>41</b>	<b>53</b>	<b>23</b>	<b>17</b>	<b>13</b>	<b>z</b>
Bez zemljišta/No land	15	14	-	z	-	-	-	-	-
< 0,10 ha	86	84	z	-	-	z	-	-	-
0,10-<0,50 ha	1356	1316	18	10	10	z	-	-	-
0,50-<1,00 ha	693	655	13	14	9	z	z	-	-
1,00-<2,00 ha	488	445	19	7	14	z	-	-	-
2,00-<3,00 ha	153	132	9	4	4	4	-	-	-
3,00- <4,00 ha	62	50	z	4	z	z	-	z	-
4,00-<5,00 ha	33	29	-	-	z	z	z	-	-
5,00-<6,00 ha	19	12	-	-	4	z	-	z	-
6,00-<8,00 ha	24	20	-	-	z	z	z	-	-
8,00-<10,00 ha	8	5	z	-	-	-	-	z	-
10,00-<15,00 ha	5	z	-	z	z	-	-	z	-
15,00-<20,00 ha	6	z	-	-	z	-	z	z	-
20,00-<30,00 ha	8	4	z	-	z	z	-	-	-
30,00-<50,00 ha	6	z	-	-	z	-	-	-	-
50,00-<100,00 ha	10	4	-	-	z	z	z	-	-
100 ha i više	21	z	z	-	-	z	10	7	z
<b>Žabljak</b>	<b>623</b>	<b>528</b>	<b>10</b>	<b>17</b>	<b>29</b>	<b>17</b>	<b>15</b>	<b>7</b>	<b>-</b>
Bez zemljišta/No land	8	7	-	z	-	-	-	-	-
< 0,10 ha	7	4	z	z	-	z	-	-	-
0,10-<0,50 ha	35	35	-	-	-	-	-	-	-
0,50-<1,00 ha	34	33	-	z	-	-	-	-	-
1,00-<2,00 ha	108	103	-	4	-	z	-	-	-
2,00-<3,00 ha	92	87	z	z	-	-	z	-	-
3,00- <4,00 ha	53	44	z	z	5	-	-	-	-
4,00-<5,00 ha	32	27	-	-	z	z	z	-	-
5,00-<6,00 ha	55	42	z	z	5	z	-	-	-
6,00-<8,00 ha	31	26	z	-	-	z	z	z	-
8,00-<10,00 ha	35	27	-	z	z	z	z	z	-
10,00-<15,00 ha	42	32	-	-	5	z	z	-	-
15,00-<20,00 ha	23	19	-	-	z	z	-	-	-
20,00-<30,00 ha	23	20	-	z	z	-	z	-	-
30,00-<50,00 ha	16	14	-	-	z	-	-	-	-
50,00-<100,00 ha	12	6	-	z	-	z	z	z	-
100 ha i više	17	z	-	-	4	z	6	4	-

## Porodična poljoprivredna gazdinstva sa ovcima prema veličini razreda stada po opštinama

## Family agricultural holding with sheep according size class of herd by municipalities

Tabela 10.

	Velicina razreda prema ukupnom broju ovaca								
	Size classes by total number of sheep								
	ukupno	bez ovaca	1 -9 grla	10 - 19 grla	20 - 49 grla	50 - 99 grla	100-199 grla	200-499 grla	500 i vise grla
	Total	Without sheep	1 - 9 heads	10 - 19 heads	20 - 49 heads	50 - 99 heads	100-199 heads	200-499 heads	500 and over
<b>Kolašin</b>	<b>1575</b>	<b>1387</b>	<b>49</b>	<b>36</b>	<b>54</b>	<b>21</b>	<b>21</b>	<b>7</b>	<b>-</b>
Bez zemljišta/No land	8	8	-	-	-	-	-	-	-
< 0,10 ha	35	28	z	z	z	-	-	-	-
0,10-<0,50 ha	538	518	15	z	4	-	-	-	-
0,50-<1,00 ha	238	221	z	10	4	-	-	-	-
1,00-<2,00 ha	354	322	7	11	14	-	-	-	-
2,00-<3,00 ha	123	106	6	4	7	-	-	-	-
3,00- <4,00 ha	73	59	6	z	7	-	-	-	-
4,00-<5,00 ha	30	27	z	-	z	-	-	-	-
5,00-<6,00 ha	32	27	z	z	z	-	-	-	-
6,00-<8,00 ha	28	20	z	z	5	-	-	-	-
8,00-<10,00 ha	15	12	z	-	z	-	-	-	-
10,00-<15,00 ha	20	17	-	z	z	-	-	-	-
15,00-<20,00 ha	8	5	z	-	z	-	-	-	-
20,00-<30,00 ha	12	11	-	z	-	-	-	-	-
30,00-<50,00 ha	17	z	z	z	z	12	-	-	-
50,00-<100,00 ha	23	z	z	z	-	8	9	-	-
100 ha i više	21	z	-	-	-	z	12	7	-
<b>Kotor</b>	<b>362</b>	<b>323</b>	<b>16</b>	<b>8</b>	<b>14</b>	<b>z</b>	<b>-</b>	<b>-</b>	<b>-</b>
Bez zemljišta/No land	6	6	-	-	-	-	-	-	-
< 0,10 ha	69	57	10	z	-	-	-	-	-
0,10-<0,50 ha	203	191	z	5	6	-	-	-	-
0,50-<1,00 ha	34	30	z	-	z	-	-	-	-
1,00-<2,00 ha	18	13	z	-	z	-	-	-	-
2,00-<3,00 ha	7	6	-	-	z	-	-	-	-
3,00- <4,00 ha	5	z	z	z	-	-	-	-	-
4,00-<5,00 ha	z	z	z	-	-	-	-	-	-
5,00-<6,00 ha	-	-	-	-	-	-	-	-	-
6,00-<8,00 ha	z	z	-	-	-	-	-	-	-
8,00-<10,00 ha	z	z	-	-	-	-	-	-	-
10,00-<15,00 ha	z	z	-	-	-	-	-	-	-
15,00-<20,00 ha	z	z	-	-	-	-	-	-	-
20,00-<30,00 ha	z	z	-	-	-	-	-	-	-
30,00-<50,00 ha	z	z	-	-	-	-	-	-	-
50,00-<100,00 ha	z	z	-	-	-	z	-	-	-
100 ha i više	5	4	-	-	z	-	-	-	-

## Porodična poljoprivredna gazdinstva sa ovcima prema veličini razreda stada po opštinama

## Family agricultural holding with sheep according size class of herd by municipalities

Tabela 10.

	Velicina razreda prema ukupnom broju ovaca								
	Size classes by total number of sheep								
	ukupno	bez ovaca	1 -9 grla	10 - 19 grla	20 - 49 grla	50 - 99 grla	100-199 grla	200-499 grla	500 i vise grla
	Total	Without sheep	1 - 9 heads	10 - 19 heads	20 - 49 heads	50 - 99 heads	100-199 heads	200-499 heads	500 and over
<b>Mojkovac</b>	<b>1214</b>	<b>1068</b>	<b>47</b>	<b>34</b>	<b>33</b>	<b>20</b>	<b>10</b>	<b>z</b>	<b>-</b>
Bez zemljišta/No land	6	6	-	-	-	-	-	-	-
< 0,10 ha	59	55	z	z	-	-	-	-	-
0,10-<0,50 ha	182	173	7	-	z	-	z	-	-
0,50-<1,00 ha	188	183	z	z	-	-	-	-	-
1,00-<2,00 ha	302	279	8	9	4	z	-	-	-
2,00-<3,00 ha	152	135	8	4	z	z	-	-	-
3,00- <4,00 ha	87	72	5	z	6	z	z	-	-
4,00-<5,00 ha	55	37	z	6	7	z	z	-	-
5,00-<6,00 ha	39	29	z	z	5	-	-	-	-
6,00-<8,00 ha	31	25	-	z	z	z	-	-	-
8,00-<10,00 ha	29	22	z	z	z	-	z	-	-
10,00-<15,00 ha	25	22	-	z	z	z	-	-	-
15,00-<20,00 ha	7	z	z	z	z	-	-	-	-
20,00-<30,00 ha	7	6	-	-	-	z	-	-	-
30,00-<50,00 ha	10	6	z	-	z	z	-	-	-
50,00-<100,00 ha	19	10	z	-	-	5	z	-	-
100 ha i više	16	5	z	z	z	z	4	z	-
<b>Nikšić</b>	<b>6886</b>	<b>6238</b>	<b>135</b>	<b>141</b>	<b>189</b>	<b>110</b>	<b>56</b>	<b>15</b>	<b>z</b>
Bez zemljišta/No land	126	118	z	z	4	-	-	-	-
< 0,10 ha	996	972	15	4	5	-	-	-	-
0,10-<0,50 ha	2614	2526	29	32	25	z	-	-	-
0,50-<1,00 ha	1122	1032	27	18	33	9	z	-	-
1,00-<2,00 ha	949	827	22	33	43	17	6	z	-
2,00-<3,00 ha	346	275	12	16	28	6	8	z	-
3,00- <4,00 ha	175	140	7	7	12	6	z	z	-
4,00-<5,00 ha	102	77	z	7	8	6	z	-	-
5,00-<6,00 ha	99	73	6	7	4	5	z	z	-
6,00-<8,00 ha	77	58	z	z	6	4	z	z	-
8,00-<10,00 ha	26	15	z	4	z	4	-	-	-
10,00-<15,00 ha	95	67	z	z	6	10	5	z	-
15,00-<20,00 ha	30	18	z	z	4	-	4	-	-
20,00-<30,00 ha	42	23	z	z	5	4	5	z	-
30,00-<50,00 ha	24	12	z	z	z	6	z	-	-
50,00-<100,00 ha	31	z	-	-	z	24	z	-	-
100 ha i više	32	z	-	z	z	7	12	7	z



## Porodična poljoprivredna gazdinstva sa ovcima prema veličini razreda stada po opštinama

## Family agricultural holding with sheep according size class of herd by municipalities

Tabela 10.

	Velicina razreda prema ukupnom broju ovaca								
	Size classes by total number of sheep								
	ukupno	bez ovaca	1 - 9 grla	10 - 19 grla	20 - 49 grla	50 - 99 grla	100-199 grla	200-499 grla	500 i vise grla
	Total	Without sheep	1 - 9 heads	10 - 19 heads	20 - 49 heads	50 - 99 heads	100-199 heads	200-499 heads	500 and over
<b>Plav</b>	<b>2479</b>	<b>2007</b>	<b>148</b>	<b>139</b>	<b>111</b>	<b>55</b>	<b>15</b>	<b>4</b>	<b>-</b>
Bez zemljišta/No land	12	11	-	-	z	-	-	-	-
< 0,10 ha	56	44	10	z	-	-	-	-	-
0,10-<0,50 ha	772	711	32	20	9	-	-	-	-
0,50-<1,00 ha	424	379	21	14	10	-	-	-	-
1,00-<2,00 ha	598	504	44	34	16	-	-	-	-
2,00-<3,00 ha	245	183	11	30	21	-	-	-	-
3,00- <4,00 ha	128	80	16	12	20	-	-	-	-
4,00-<5,00 ha	51	33	z	9	8	-	-	-	-
5,00-<6,00 ha	34	17	5	4	8	-	-	-	-
6,00-<8,00 ha	31	20	4	4	z	-	-	-	-
8,00-<10,00 ha	11	4	z	z	z	-	-	-	-
10,00-<15,00 ha	21	12	z	5	z	-	-	-	-
15,00-<20,00 ha	5	z	-	z	z	-	-	-	-
20,00-<30,00 ha	7	z	z	z	z	-	-	-	-
30,00-<50,00 ha	13	z	-	-	-	10	-	-	-
50,00-<100,00 ha	51	z	-	-	z	40	8	-	-
100 ha i više	20	-	-	-	4	5	7	4	-
<b>Plužine</b>	<b>859</b>	<b>646</b>	<b>19</b>	<b>33</b>	<b>52</b>	<b>44</b>	<b>47</b>	<b>18</b>	<b>-</b>
Bez zemljišta/No land	z	z	-	z	-	-	-	-	-
< 0,10 ha	7	6	z	-	-	-	-	-	-
0,10-<0,50 ha	72	70	-	-	z	-	-	-	-
0,50-<1,00 ha	45	42	z	z	-	z	-	-	-
1,00-<2,00 ha	134	121	z	7	5	-	-	-	-
2,00-<3,00 ha	100	89	z	4	z	z	-	-	-
3,00- <4,00 ha	76	64	z	4	z	z	z	-	-
4,00-<5,00 ha	39	33	z	z	z	-	z	-	-
5,00-<6,00 ha	39	33	z	-	4	-	z	-	-
6,00-<8,00 ha	57	44	z	z	6	z	z	-	-
8,00-<10,00 ha	35	27	-	z	4	z	z	-	-
10,00-<15,00 ha	46	36	z	z	z	z	z	z	-
15,00-<20,00 ha	21	12	z	z	z	z	z	-	-
20,00-<30,00 ha	29	16	z	z	z	z	z	z	-
30,00-<50,00 ha	36	27	-	z	5	z	-	z	-
50,00-<100,00 ha	45	20	z	z	8	11	z	-	-
100 ha i više	75	5	-	-	6	17	34	13	-

## Porodična poljoprivredna gazdinstva sa ovcima prema veličini razreda stada po opštinama

## Family agricultural holding with sheep according size class of herd by municipalities

Tabela 10.

	Velicina razreda prema ukupnom broju ovaca								
	Size classes by total number of sheep								
	ukupno	bez ovaca	1 -9 grla	10 - 19 grla	20 - 49 grla	50 - 99 grla	100-199 grla	200-499 grla	500 i vise grla
	Total	Without sheep	1 - 9 heads	10 - 19 heads	20 - 49 heads	50 - 99 heads	100-199 heads	200-499 heads	500 and over
<b>Pljevlja</b>	<b>4001</b>	<b>3161</b>	<b>139</b>	<b>231</b>	<b>272</b>	<b>128</b>	<b>53</b>	<b>16</b>	<b>z</b>
Bez zemljišta/No land	11	10	-	z	-	-	-	-	-
< 0,10 ha	43	40	z	-	z	-	-	-	-
0,10-<0,50 ha	196	192	z	z	-	-	-	-	-
0,50-<1,00 ha	344	324	7	9	-	z	z	-	-
1,00-<2,00 ha	818	737	25	27	22	5	z	-	-
2,00-<3,00 ha	695	584	24	43	26	14	4	-	-
3,00- <4,00 ha	475	373	21	28	35	13	5	-	-
4,00-<5,00 ha	309	229	14	19	31	11	z	z	-
5,00-<6,00 ha	266	190	6	24	31	11	4	-	-
6,00-<8,00 ha	265	177	10	16	42	13	5	z	-
8,00-<10,00 ha	167	93	12	21	23	14	z	z	-
10,00-<15,00 ha	213	127	6	15	34	20	9	z	-
15,00-<20,00 ha	71	33	6	6	13	9	z	z	-
20,00-<30,00 ha	53	25	z	8	5	7	z	z	z
30,00-<50,00 ha	26	13	z	4	4	z	z	-	-
50,00-<100,00 ha	34	14	-	8	5	5	z	z	-
100 ha i više	15	-	-	-	-	z	10	z	-
<b>Podgorica</b>	<b>7276</b>	<b>6860</b>	<b>117</b>	<b>90</b>	<b>114</b>	<b>50</b>	<b>34</b>	<b>9</b>	<b>z</b>
Bez zemljišta/No land	114	111	z	z	-	-	-	-	-
< 0,10 ha	448	430	10	4	4	-	-	-	-
0,10-<0,50 ha	3513	3420	42	25	18	7	z	-	-
0,50-<1,00 ha	1411	1345	19	23	20	z	z	-	-
1,00-<2,00 ha	939	887	19	8	18	4	z	-	-
2,00-<3,00 ha	302	275	9	5	9	z	z	-	-
3,00- <4,00 ha	128	121	z	z	z	-	-	-	-
4,00-<5,00 ha	61	53	-	z	6	-	z	-	-
5,00-<6,00 ha	45	41	-	z	-	z	z	-	-
6,00-<8,00 ha	67	60	-	z	5	-	-	-	-
8,00-<10,00 ha	20	15	z	z	-	-	-	-	-
10,00-<15,00 ha	42	32	4	z	z	-	z	-	-
15,00-<20,00 ha	36	23	z	7	z	-	-	z	-
20,00-<30,00 ha	40	28	z	z	9	-	-	-	-
30,00-<50,00 ha	42	9	z	4	13	15	-	-	-
50,00-<100,00 ha	42	9	z	-	5	12	14	-	-
100 ha i više	26	z	-	-	-	4	11	8	z

## Porodična poljoprivredna gazdinstva sa ovcima prema veličini razreda stada po opštinama

## Family agricultural holding with sheep according size class of herd by municipalities

Tabela 10.

	Velicina razreda prema ukupnom broju ovaca								
	Size classes by total number of sheep								
	ukupno	bez ovaca	1 -9 grla	10 - 19 grla	20 - 49 grla	50 - 99 grla	100-199 grla	200-499 grla	500 i vise grla
	Total	Without sheep	1 - 9 heads	10 - 19 heads	20 - 49 heads	50 - 99 heads	100-199 heads	200-499 heads	500 and over
<b>Rožaje</b>	<b>2089</b>	<b>1796</b>	<b>100</b>	<b>77</b>	<b>63</b>	<b>33</b>	<b>16</b>	<b>4</b>	<b>-</b>
Bez zemljišta/No land	44	44	-	-	-	-	-	-	-
< 0,10 ha	47	46	z	-	-	-	-	-	-
0,10-<0,50 ha	324	311	8	4	z	-	-	-	-
0,50-<1,00 ha	327	303	9	10	5	-	-	-	-
1,00-<2,00 ha	500	438	39	15	8	-	-	-	-
2,00-<3,00 ha	274	236	14	15	9	-	-	-	-
3,00- <4,00 ha	150	126	9	8	7	-	-	-	-
4,00-<5,00 ha	97	84	6	z	4	-	-	-	-
5,00-<6,00 ha	56	46	z	5	z	-	-	-	-
6,00-<8,00 ha	74	63	z	6	z	-	-	-	-
8,00-<10,00 ha	48	37	z	4	4	-	-	-	-
10,00-<15,00 ha	44	32	z	4	7	-	-	-	-
15,00-<20,00 ha	12	10	z	-	z	-	-	-	-
20,00-<30,00 ha	12	9	z	-	z	-	-	-	-
30,00-<50,00 ha	26	5	z	z	z	17	-	-	-
50,00-<100,00 ha	29	4	z	z	6	11	6	-	-
100 ha i više	25	z	z	z	z	5	10	4	-
<b>Tivat</b>	<b>169</b>	<b>162</b>	<b>4</b>	<b>z</b>	<b>z</b>	<b>-</b>	<b>z</b>	<b>-</b>	<b>-</b>
Bez zemljišta/No land	6	5	z	-	-	-	-	-	-
< 0,10 ha	22	21	z	-	-	-	-	-	-
0,10-<0,50 ha	112	110	z	-	-	-	-	-	-
0,50-<1,00 ha	11	11	-	-	-	-	-	-	-
1,00-<2,00 ha	9	9	-	-	-	-	-	-	-
2,00-<3,00 ha	z	-	-	-	z	-	-	-	-
3,00- <4,00 ha	z	z	-	z	-	-	-	-	-
4,00-<5,00 ha	-	-	-	-	-	-	-	-	-
5,00-<6,00 ha	z	z	-	-	-	-	-	-	-
6,00-<8,00 ha	z	z	-	-	-	-	z	-	-
8,00-<10,00 ha	-	-	-	-	-	-	-	-	-
10,00-<15,00 ha	-	-	-	-	-	-	-	-	-
15,00-<20,00 ha	-	-	-	-	-	-	-	-	-
20,00-<30,00 ha	z	z	-	-	-	-	-	-	-
30,00-<50,00 ha	-	-	-	-	-	-	-	-	-
50,00-<100,00 ha	-	-	-	-	-	-	-	-	-
100 ha i više	-	-	-	-	-	-	-	-	-

## Porodična poljoprivredna gazdinstva sa ovcima prema veličini razreda stada po opštinama

## Family agricultural holding with sheep according size class of herd by municipalities

Tabela 10.

	Velicina razreda prema ukupnom broju ovaca								
	Size classes by total number of sheep								
	ukupno	bez ovaca	1 -9 grla	10 - 19 grla	20 - 49 grla	50 - 99 grla	100-199 grla	200-499 grla	500 i vise grla
	Total	Without sheep	1 - 9 heads	10 - 19 heads	20 - 49 heads	50 - 99 heads	100-199 heads	200-499 heads	500 and over
<b>Ulcinj</b>	<b>1731</b>	<b>1444</b>	<b>80</b>	<b>84</b>	<b>94</b>	<b>24</b>	<b>5</b>	<b>-</b>	<b>-</b>
Bez zemljišta/No land	7	7	-	-	-	-	-	-	-
< 0,10 ha	21	17	z	z	z	-	-	-	-
0,10-<0,50 ha	644	583	25	17	14	4	z	-	-
0,50-<1,00 ha	456	395	28	19	8	4	z	-	-
1,00-<2,00 ha	322	260	12	22	23	5	-	-	-
2,00-<3,00 ha	104	78	5	9	10	z	z	-	-
3,00- <4,00 ha	67	35	4	7	18	z	-	-	-
4,00-<5,00 ha	33	24	z	z	4	z	-	-	-
5,00-<6,00 ha	27	22	z	-	z	z	-	-	-
6,00-<8,00 ha	25	12	-	5	6	z	-	-	-
8,00-<10,00 ha	11	6	-	-	z	z	z	-	-
10,00-<15,00 ha	6	z	-	z	z	-	-	-	-
15,00-<20,00 ha	4	-	z	z	z	-	-	-	-
20,00-<30,00 ha	z	z	-	-	-	-	-	-	-
30,00-<50,00 ha	-	-	-	-	-	-	-	-	-
50,00-<100,00 ha	z	-	-	z	z	-	-	-	-
100 ha i više	z	z	-	-	-	-	-	-	-
<b>Herceg Novi</b>	<b>522</b>	<b>445</b>	<b>40</b>	<b>22</b>	<b>12</b>	<b>z</b>	<b>z</b>	<b>-</b>	<b>-</b>
Bez zemljišta/No land	31	26	5	-	-	-	-	-	-
< 0,10 ha	99	81	15	-	z	z	-	-	-
0,10-<0,50 ha	232	208	10	12	z	-	-	-	-
0,50-<1,00 ha	71	62	z	z	z	-	-	-	-
1,00-<2,00 ha	43	34	4	z	z	-	-	-	-
2,00-<3,00 ha	24	19	z	z	-	z	-	-	-
3,00- <4,00 ha	4	z	z	z	-	-	-	-	-
4,00-<5,00 ha	6	6	-	-	-	-	-	-	-
5,00-<6,00 ha	z	z	-	z	-	-	-	-	-
6,00-<8,00 ha	-	-	-	-	-	-	-	-	-
8,00-<10,00 ha	-	-	-	-	-	-	-	-	-
10,00-<15,00 ha	z	z	-	-	-	-	-	-	-
15,00-<20,00 ha	z	-	-	-	-	-	z	-	-
20,00-<30,00 ha	z	z	-	-	-	-	-	-	-
30,00-<50,00 ha	z	z	-	-	z	-	-	-	-
50,00-<100,00 ha	z	z	-	-	z	-	-	-	-
100 ha i više	-	-	-	-	-	-	-	-	-

## Porodična poljoprivredna gazdinstva sa ovcima prema veličini razreda stada po opštinama

## Family agricultural holding with sheep according size class of herd by municipalities

Tabela 10.

	Velicina razreda prema ukupnom broju ovaca								
	Size classes by total number of sheep								
	ukupno	bez ovaca	1 -9 grla	10 - 19 grla	20 - 49 grla	50 - 99 grla	100-199 grla	200-499 grla	500 i vise grla
	Total	Without sheep	1 - 9 heads	10 - 19 heads	20 - 49 heads	50 - 99 heads	100-199 heads	200-499 heads	500 and over
<b>Cetinje</b>	<b>895</b>	<b>805</b>	<b>9</b>	<b>26</b>	<b>34</b>	<b>12</b>	<b>8</b>	<b>z</b>	<b>-</b>
Bez zemljišta/No land	22	20	z	z	-	-	-	-	-
< 0,10 ha	77	76	-	z	-	-	-	-	-
0,10-<0,50 ha	440	421	z	9	7	-	-	-	-
0,50-<1,00 ha	173	149	z	10	10	z	z	-	-
1,00-<2,00 ha	119	97	4	z	10	4	z	-	-
2,00-<3,00 ha	33	27	-	-	4	z	-	-	-
3,00- <4,00 ha	8	5	-	z	z	-	z	-	-
4,00-<5,00 ha	4	4	-	-	-	-	-	-	-
5,00-<6,00 ha	5	z	-	z	-	z	z	-	-
6,00-<8,00 ha	z	-	-	-	-	z	z	-	-
8,00-<10,00 ha	z	-	-	-	-	-	z	-	-
10,00-<15,00 ha	z	z	-	-	-	-	-	z	-
15,00-<20,00 ha	-	-	-	-	-	-	-	-	-
20,00-<30,00 ha	z	-	-	-	z	-	-	-	-
30,00-<50,00 ha	4	z	-	-	z	z	-	-	-
50,00-<100,00 ha	z	z	-	-	-	-	-	-	-
100 ha i više	z	-	-	-	-	-	z	-	-
<b>Šavnik</b>	<b>800</b>	<b>612</b>	<b>41</b>	<b>17</b>	<b>32</b>	<b>39</b>	<b>39</b>	<b>20</b>	<b>-</b>
Bez zemljišta/No land	29	5	24	-	-	-	-	-	-
< 0,10 ha	5	5	-	-	-	-	-	-	-
0,10-<0,50 ha	100	94	-	z	z	z	z	z	-
0,50-<1,00 ha	66	59	z	z	z	z	-	-	-
1,00-<2,00 ha	167	155	z	z	5	z	-	z	-
2,00-<3,00 ha	119	99	6	z	7	z	z	z	-
3,00- <4,00 ha	72	61	z	z	z	4	z	-	-
4,00-<5,00 ha	31	20	-	z	z	4	z	-	-
5,00-<6,00 ha	55	42	z	z	z	z	z	z	-
6,00-<8,00 ha	41	23	z	z	z	6	5	z	-
8,00-<10,00 ha	22	14	-	-	z	z	4	-	-
10,00-<15,00 ha	34	16	z	z	z	4	5	z	-
15,00-<20,00 ha	21	7	-	-	z	4	6	z	-
20,00-<30,00 ha	13	4	z	-	-	-	z	5	-
30,00-<50,00 ha	7	5	-	-	-	-	-	z	-
50,00-<100,00 ha	z	-	-	-	-	z	-	-	-
100 ha i više	16	z	z	-	z	z	5	z	-



## Porodična poljoprivredna gazdinstva sa kozama prema veličini razreda stada po opštinama

## Family agricultural holding with goats according to the size class of herd by municipalities

Tabela 11.

	Veličina razreda prema ukupnom broju koza								
	Size classes by total number of goats								
	ukupno	bez koza	1 - 2 grla	3 - 9 grla	10 - 19 grla	20 - 49 grla	50-99 grla	100-199 grla	200 i više grla
	Total	Without goats	1 - 2 heads	3 - 9 heads	10 - 19 heads	20 - 49 heads	50-99 heads	100-199 heads	200 and over
<b>Crna Gora</b>	<b>48824</b>	<b>45244</b>	<b>1393</b>	<b>1452</b>	<b>352</b>	<b>234</b>	<b>97</b>	<b>40</b>	<b>12</b>
Bez zemljišta/No land	581	531	14	23	4	7	z	z	-
< 0,10 ha	2514	2253	92	125	26	10	6	z	-
0,10-<0,50 ha	15418	14447	431	380	95	43	16	6	-
0,50-<1,00 ha	8465	7881	281	207	46	31	12	5	z
1,00-<2,00 ha	8865	8259	245	266	42	31	16	6	-
2,00-<3,00 ha	4076	3796	107	114	28	21	7	z	-
3,00- <4,00 ha	2256	2104	56	70	16	8	z	-	-
4,00-<5,00 ha	1287	1198	32	35	9	7	z	z	z
5,00-<6,00 ha	1056	967	31	33	9	9	5	z	-
6,00-<8,00 ha	1066	982	22	41	6	10	5	-	-
8,00-<10,00 ha	588	548	13	15	6	z	z	z	z
10,00-<15,00 ha	814	743	18	22	14	9	6	z	-
15,00-<20,00 ha	342	317	5	13	z	z	z	z	-
20,00-<30,00 ha	323	290	9	12	7	4	z	-	-
30,00-<50,00 ha	312	268	8	25	z	6	z	-	z
50,00-<100,00 ha	436	348	13	41	12	13	6	z	z
100 ha i više	425	312	16	30	27	21	6	7	6
<b>Andrijevica</b>	<b>1417</b>	<b>1319</b>	<b>46</b>	<b>50</b>	<b>z</b>	<b>-</b>	<b>-</b>	<b>-</b>	<b>-</b>
Bez zemljišta/No land	z	z	-	-	-	-	-	-	-
< 0,10 ha	5	4	z	-	-	-	-	-	-
0,10-<0,50 ha	360	349	5	6	-	-	-	-	-
0,50-<1,00 ha	305	287	8	9	z	-	-	-	-
1,00-<2,00 ha	340	315	14	11	-	-	-	-	-
2,00-<3,00 ha	90	80	4	6	-	-	-	-	-
3,00- <4,00 ha	55	49	z	4	-	-	-	-	-
4,00-<5,00 ha	13	12	z	-	-	-	-	-	-
5,00-<6,00 ha	29	27	z	z	-	-	-	-	-
6,00-<8,00 ha	34	31	z	z	-	-	-	-	-
8,00-<10,00 ha	22	21	z	-	-	-	-	-	-
10,00-<15,00 ha	47	41	z	4	-	-	-	-	-
15,00-<20,00 ha	22	19	z	z	-	-	-	-	-
20,00-<30,00 ha	29	26	z	z	-	-	-	-	-
30,00-<50,00 ha	30	28	-	z	-	-	-	-	-
50,00-<100,00 ha	24	20	z	z	-	-	-	-	-
100 ha i više	11	9	-	z	z	-	-	-	-

## Porodična poljoprivredna gazdinstva sa kozama prema veličini razreda stada po opštinama

## Family agricultural holding with goats according to the size class of herd by municipalities

Tabela 11.

		Veličina razreda prema ukupnom broju koza							
		Size classes by total number of goats							
		ukupno	bez koza	1 - 2 grla	3 - 9 grla	10 - 19 grla	20 - 49 grla	50-99 grla	100-199 grla
		Total	Without goats	1 - 2 heads	3 - 9 heads	10 - 19 heads	20 - 49 heads	50-99 heads	100-199 heads
									200 i više grla
									200 and over
<b>Bar</b>		<b>1814</b>	<b>1558</b>	<b>133</b>	<b>82</b>	<b>15</b>	<b>16</b>	<b>6</b>	<b>z</b>
	Bez zemljišta/No land	37	34	z	z	-	-	-	-
	< 0,10 ha	128	107	9	8	z	z	z	-
	0,10-<0,50 ha	952	829	62	43	6	7	4	z
	0,50-<1,00 ha	339	284	32	15	4	z	-	z
	1,00-<2,00 ha	241	198	25	11	z	4	-	z
	2,00-<3,00 ha	59	55	z	z	z	-	-	-
	3,00- <4,00 ha	18	18	-	-	-	-	-	-
	4,00-<5,00 ha	11	10	z	-	-	-	-	-
	5,00-<6,00 ha	11	9	z	-	-	z	-	-
	6,00-<8,00 ha	4	4	-	-	-	-	-	-
	8,00-<10,00 ha	z	z	-	-	-	-	-	-
	10,00-<15,00 ha	4	z	-	z	-	-	-	-
	15,00-<20,00 ha	z	z	-	-	-	-	-	-
	20,00-<30,00 ha	z	z	-	-	-	-	-	-
	30,00-<50,00 ha	z	-	-	z	-	-	-	-
	50,00-<100,00 ha	4	z	-	-	-	-	z	-
	100 ha i više	z	-	-	-	-	z	-	-
<b>Berane</b>		<b>4509</b>	<b>4058</b>	<b>204</b>	<b>199</b>	<b>36</b>	<b>8</b>	<b>z</b>	<b>z</b>
	Bez zemljišta/No land	29	23	z	z	-	-	-	z
	< 0,10 ha	143	126	8	8	z	-	-	-
	0,10-<0,50 ha	1307	1223	48	30	6	-	-	-
	0,50-<1,00 ha	974	897	43	30	z	z	z	z
	1,00-<2,00 ha	986	874	50	53	7	z	-	-
	2,00-<3,00 ha	423	363	25	27	5	z	-	-
	3,00- <4,00 ha	179	160	6	9	z	z	-	-
	4,00-<5,00 ha	104	88	6	8	z	-	z	-
	5,00-<6,00 ha	72	63	5	4	-	-	-	-
	6,00-<8,00 ha	60	53	z	z	z	-	-	-
	8,00-<10,00 ha	26	24	-	-	z	-	-	-
	10,00-<15,00 ha	30	22	z	z	4	z	-	-
	15,00-<20,00 ha	15	14	z	-	-	-	-	-
	20,00-<30,00 ha	11	10	-	z	-	-	-	-
	30,00-<50,00 ha	31	27	z	z	-	-	-	-
	50,00-<100,00 ha	57	51	z	5	-	-	-	-
	100 ha i više	62	40	4	13	5	-	-	-



## Porodična poljoprivredna gazdinstva sa kozama prema veličini razreda stada po opštinama

## Family agricultural holding with goats according to the size class of herd by municipalities

Tabela 11.

	Veličina razreda prema ukupnom broju koza								
	Size classes by total number of goats								
	ukupno	bez koza	1 - 2 grla	3 - 9 grla	10 - 19 grla	20 - 49 grla	50-99 grla	100-199 grla	200 i više grla
	Total	Without goats	1 - 2 heads	3 - 9 heads	10 - 19 heads	20 - 49 heads	50-99 heads	100-199 heads	200 and over
<b>Bijelo Polje</b>	<b>6407</b>	<b>6065</b>	<b>170</b>	<b>127</b>	<b>29</b>	<b>9</b>	<b>7</b>	-	-
Bez zemljišta/No land	28	28	-	-	-	-	-	-	-
< 0,10 ha	133	126	5	z	-	-	-	-	-
0,10-<0,50 ha	1377	1305	41	27	z	z	-	-	-
0,50-<1,00 ha	1187	1129	38	18	z	-	-	-	-
1,00-<2,00 ha	1422	1357	29	28	6	z	-	-	-
2,00-<3,00 ha	726	684	24	10	z	z	z	-	-
3,00- <4,00 ha	436	420	7	7	z	-	-	-	-
4,00-<5,00 ha	269	253	6	8	z	z	-	-	-
5,00-<6,00 ha	169	159	5	4	z	-	-	-	-
6,00-<8,00 ha	209	199	4	4	z	-	z	-	-
8,00-<10,00 ha	109	97	4	6	z	-	z	-	-
10,00-<15,00 ha	134	127	z	z	z	z	z	-	-
15,00-<20,00 ha	56	52	-	z	z	-	z	-	-
20,00-<30,00 ha	28	24	z	-	z	-	-	-	-
30,00-<50,00 ha	18	16	-	z	z	-	-	-	-
50,00-<100,00 ha	46	38	z	4	z	-	-	-	-
100 ha i više	60	51	z	5	z	-	-	-	-
<b>Budva</b>	<b>203</b>	<b>188</b>	<b>z</b>	<b>7</b>	-	<b>z</b>	<b>4</b>	-	-
Bez zemljišta/No land	38	38	-	-	-	-	-	-	-
< 0,10 ha	28	23	-	4	-	-	z	-	-
0,10-<0,50 ha	89	85	-	-	-	z	z	-	-
0,50-<1,00 ha	23	21	z	z	-	-	-	-	-
1,00-<2,00 ha	8	7	-	-	-	-	z	-	-
2,00-<3,00 ha	8	8	-	-	-	-	-	-	-
3,00- <4,00 ha	z	z	-	z	-	-	-	-	-
4,00-<5,00 ha	4	z	z	-	-	-	-	-	-
5,00-<6,00 ha	z	z	-	-	-	-	-	-	-
6,00-<8,00 ha	z	-	-	z	-	-	-	-	-
8,00-<10,00 ha	-	-	-	-	-	-	-	-	-
10,00-<15,00 ha	-	-	-	-	-	-	-	-	-
15,00-<20,00 ha	z	z	-	-	-	-	-	-	-
20,00-<30,00 ha	-	-	-	-	-	-	-	-	-
30,00-<50,00 ha	-	-	-	-	-	-	-	-	-
50,00-<100,00 ha	-	-	-	-	-	-	-	-	-
100 ha i više	-	-	-	-	-	-	-	-	-

## Porodična poljoprivredna gazdinstva sa kozama prema veličini razreda stada po opštinama

## Family agricultural holding with goats according to the size class of herd by municipalities

Tabela 11.

	Veličina razreda prema ukupnom broju koza								
	Size classes by total number of goats								
	ukupno	bez koza	1 - 2 grla	3 - 9 grla	10 - 19 grla	20 - 49 grla	50-99 grla	100-199 grla	200 i više grla
	Total	Without goats	1 - 2 heads	3 - 9 heads	10 - 19 heads	20 - 49 heads	50-99 heads	100-199 heads	200 and over

<b>Danilovgrad</b>	<b>2993</b>	<b>2702</b>	<b>118</b>	<b>116</b>	<b>25</b>	<b>14</b>	<b>12</b>	<b>6</b>	<b>-</b>
Bez zemljišta/No land	15	11	z	z	-	-	-	-	-
< 0,10 ha	86	76	4	4	z	-	z	-	-
0,10-<0,50 ha	1356	1251	48	47	8	z	z	-	-
0,50-<1,00 ha	693	629	21	31	6	z	z	z	-
1,00-<2,00 ha	488	440	27	13	z	z	z	z	-
2,00-<3,00 ha	153	137	6	7	z	z	z	-	-
3,00- <4,00 ha	62	51	5	4	z	-	z	-	-
4,00-<5,00 ha	33	29	z	z	-	z	-	-	-
5,00-<6,00 ha	19	17	-	z	z	-	-	-	-
6,00-<8,00 ha	24	16	z	z	-	z	z	-	-
8,00-<10,00 ha	8	8	-	-	-	-	-	-	-
10,00-<15,00 ha	5	z	-	z	-	-	-	z	-
15,00-<20,00 ha	6	5	-	-	-	-	z	-	-
20,00-<30,00 ha	8	6	-	z	z	-	-	-	-
30,00-<50,00 ha	6	5	-	-	-	z	-	-	-
50,00-<100,00 ha	10	6	-	z	z	-	z	-	-
100 ha i više	21	12	z	z	z	z	z	z	-
<b>Žabljak</b>	<b>623</b>	<b>593</b>	<b>14</b>	<b>11</b>	<b>4</b>	<b>z</b>	<b>-</b>	<b>-</b>	<b>-</b>
Bez zemljišta/No land	8	8	-	-	-	-	-	-	-
< 0,10 ha	7	6	-	z	-	-	-	-	-
0,10-<0,50 ha	35	33	z	z	-	-	-	-	-
0,50-<1,00 ha	34	34	-	-	-	-	-	-	-
1,00-<2,00 ha	108	104	z	z	z	-	-	-	-
2,00-<3,00 ha	92	87	z	z	z	-	-	-	-
3,00- <4,00 ha	53	50	z	-	z	z	-	-	-
4,00-<5,00 ha	32	32	-	-	-	-	-	-	-
5,00-<6,00 ha	55	51	z	z	-	-	-	-	-
6,00-<8,00 ha	31	30	z	-	-	-	-	-	-
8,00-<10,00 ha	35	34	-	z	-	-	-	-	-
10,00-<15,00 ha	42	40	z	z	-	-	-	-	-
15,00-<20,00 ha	23	22	z	-	-	-	-	-	-
20,00-<30,00 ha	23	21	-	z	-	-	-	-	-
30,00-<50,00 ha	16	16	-	-	-	-	-	-	-
50,00-<100,00 ha	12	10	z	z	-	-	-	-	-
100 ha i više	17	15	z	-	z	-	-	-	-

## Porodična poljoprivredna gazdinstva sa kozama prema veličini razreda stada po opštinama

## Family agricultural holding with goats according to the size class of herd by municipalities

Tabela 11.

		Veličina razreda prema ukupnom broju koza								
		Size classes by total number of goats								
		ukupno	bez koza	1 - 2 grla	3 - 9 grla	10 - 19 grla	20 - 49 grla	50-99 grla	100-199 grla	200 i više grla
		Total	Without goats	1 - 2 heads	3 - 9 heads	10 - 19 heads	20 - 49 heads	50-99 heads	100-199 heads	200 and over
Kolašin		1575	1403	70	74	15	12	-	z	-
	Bez zemljišta/No land	8	7	z	-	-	-	-	-	-
	< 0,10 ha	35	24	4	6	z	-	-	-	-
	0,10-<0,50 ha	538	494	25	16	z	z	-	-	-
	0,50-<1,00 ha	238	213	16	7	z	-	-	-	-
	1,00-<2,00 ha	354	321	10	17	5	z	-	-	-
	2,00-<3,00 ha	123	109	5	7	z	z	-	-	-
	3,00- <4,00 ha	73	66	z	5	-	-	-	-	-
	4,00-<5,00 ha	30	29	-	z	-	-	-	-	-
	5,00-<6,00 ha	32	25	z	z	z	-	-	-	-
	6,00-<8,00 ha	28	22	z	4	-	z	-	-	-
	8,00-<10,00 ha	15	11	z	z	-	z	-	-	-
	10,00-<15,00 ha	20	19	-	z	-	-	-	-	-
	15,00-<20,00 ha	8	8	-	-	-	-	-	-	-
	20,00-<30,00 ha	12	11	-	z	-	-	-	-	-
	30,00-<50,00 ha	17	13	-	z	-	z	-	-	-
	50,00-<100,00 ha	23	18	z	z	z	z	-	-	-
	100 ha i više	21	13	z	-	z	5	-	z	-
Kotor		362	311	12	20	8	9	z	z	-
	Bez zemljišta/No land	6	6	-	-	-	-	-	-	-
	< 0,10 ha	69	59	z	7	z	-	-	-	-
	0,10-<0,50 ha	203	178	10	8	4	z	-	-	-
	0,50-<1,00 ha	34	31	-	z	z	-	-	z	-
	1,00-<2,00 ha	18	17	-	z	-	-	-	-	-
	2,00-<3,00 ha	7	6	-	-	z	-	-	-	-
	3,00- <4,00 ha	5	4	-	z	-	-	-	-	-
	4,00-<5,00 ha	z	z	-	z	-	-	-	-	-
	5,00-<6,00 ha	-	-	-	-	-	-	-	-	-
	6,00-<8,00 ha	z	z	-	-	-	-	-	-	-
	8,00-<10,00 ha	z	-	-	-	z	-	-	-	-
	10,00-<15,00 ha	z	z	-	-	-	-	-	-	-
	15,00-<20,00 ha	z	z	-	z	-	-	-	-	-
	20,00-<30,00 ha	z	z	-	-	-	-	-	-	-
	30,00-<50,00 ha	z	z	-	-	-	z	-	-	-
	50,00-<100,00 ha	z	-	-	-	-	z	-	-	-
	100 ha i više	5	z	-	-	-	z	z	-	-

## Porodična poljoprivredna gazdinstva sa kozama prema veličini razreda stada po opštinama

## Family agricultural holding with goats according to the size class of herd by municipalities

Tabela 11.

	Veličina razreda prema ukupnom broju koza								
	Size classes by total number of goats								
	ukupno	bez koza	1 - 2 grla	3 - 9 grla	10 - 19 grla	20 - 49 grla	50-99 grla	100-199 grla	200 i više grla
	Total	Without goats	1 - 2 heads	3 - 9 heads	10 - 19 heads	20 - 49 heads	50-99 heads	100-199 heads	200 and over
<b>Mojkovac</b>	<b>1214</b>	<b>1111</b>	<b>40</b>	<b>57</b>	<b>4</b>	<b>z</b>	-	-	-
Bez zemljišta/No land	6	6	-	-	-	-	-	-	-
< 0,10 ha	59	51	z	5	z	-	-	-	-
0,10-<0,50 ha	182	173	z	7	-	-	-	-	-
0,50-<1,00 ha	188	178	4	6	-	-	-	-	-
1,00-<2,00 ha	302	272	12	18	-	-	-	-	-
2,00-<3,00 ha	152	143	z	5	-	z	-	-	-
3,00- <4,00 ha	87	76	7	z	-	z	-	-	-
4,00-<5,00 ha	55	49	z	z	-	-	-	-	-
5,00-<6,00 ha	39	34	z	z	-	-	-	-	-
6,00-<8,00 ha	31	27	z	z	-	-	-	-	-
8,00-<10,00 ha	29	28	-	-	z	-	-	-	-
10,00-<15,00 ha	25	23	z	-	-	-	-	-	-
15,00-<20,00 ha	7	7	-	-	-	-	-	-	-
20,00-<30,00 ha	7	6	z	-	-	-	-	-	-
30,00-<50,00 ha	10	8	z	z	-	-	-	-	-
50,00-<100,00 ha	19	16	-	z	-	-	-	-	-
100 ha i više	16	14	-	z	z	-	-	-	-
<b>Nikšić</b>	<b>6886</b>	<b>6298</b>	<b>167</b>	<b>246</b>	<b>83</b>	<b>58</b>	<b>24</b>	<b>8</b>	<b>z</b>
Bez zemljišta/No land	126	118	z	5	-	z	-	-	-
< 0,10 ha	996	931	28	30	6	z	-	-	-
0,10-<0,50 ha	2614	2442	57	79	23	11	z	z	-
0,50-<1,00 ha	1122	1027	35	35	12	10	z	-	-
1,00-<2,00 ha	949	857	20	49	9	7	5	z	-
2,00-<3,00 ha	346	307	12	11	6	7	z	z	-
3,00- <4,00 ha	175	154	6	9	z	z	z	-	-
4,00-<5,00 ha	102	88	z	4	5	-	z	z	-
5,00-<6,00 ha	99	81	z	6	z	5	z	z	-
6,00-<8,00 ha	77	70	z	z	z	z	-	-	-
8,00-<10,00 ha	26	23	-	z	-	z	-	-	z
10,00-<15,00 ha	95	77	z	z	5	5	z	-	-
15,00-<20,00 ha	30	26	-	z	-	z	-	z	-
20,00-<30,00 ha	42	36	-	z	z	z	z	-	-
30,00-<50,00 ha	24	19	z	z	-	-	-	-	z
50,00-<100,00 ha	31	23	-	z	z	z	z	-	-
100 ha i više	32	19	-	z	6	z	z	z	-

## Porodična poljoprivredna gazdinstva sa kozama prema veličini razreda stada po opštinama

## Family agricultural holding with goats according to the size class of herd by municipalities

Tabela 11.

		Veličina razreda prema ukupnom broju koza								
		Size classes by total number of goats								
		ukupno	bez koza	1 - 2 grla	3 - 9 grla	10 - 19 grla	20 - 49 grla	50-99 grla	100-199 grla	200 i više grla
		Total	Without goats	1 - 2 heads	3 - 9 heads	10 - 19 heads	20 - 49 heads	50-99 heads	100-199 heads	200 and over
Plav		2479	2320	65	75	9	7	z	z	-
	Bez zemljišta/No land	12	12	-	-	-	-	-	-	-
	< 0,10 ha	56	52	z	z	z	-	-	-	-
	0,10-<0,50 ha	772	728	22	20	z	z	-	-	-
	0,50-<1,00 ha	424	407	10	7	-	-	-	-	-
	1,00-<2,00 ha	598	568	9	18	z	z	-	-	-
	2,00-<3,00 ha	245	236	6	z	-	-	-	-	-
	3,00- <4,00 ha	128	114	6	7	-	z	-	-	-
	4,00-<5,00 ha	51	45	z	z	-	-	-	-	-
	5,00-<6,00 ha	34	32	-	z	-	-	z	-	-
	6,00-<8,00 ha	31	29	-	z	-	-	-	-	-
	8,00-<10,00 ha	11	9	z	z	-	-	-	-	-
	10,00-<15,00 ha	21	19	z	z	-	-	-	-	-
	15,00-<20,00 ha	5	4	-	z	-	-	-	-	-
	20,00-<30,00 ha	7	5	z	-	z	-	-	-	-
	30,00-<50,00 ha	13	12	-	-	z	-	-	-	-
	50,00-<100,00 ha	51	35	z	8	z	z	z	-	-
	100 ha i više	20	13	z	z	z	z	-	z	-
Plužine		859	781	13	38	15	7	z	z	z
	Bez zemljišta/No land	z	z	-	z	-	-	-	-	-
	< 0,10 ha	7	5	-	z	z	-	-	-	-
	0,10-<0,50 ha	72	68	z	z	z	-	z	-	-
	0,50-<1,00 ha	45	41	z	z	z	z	-	-	-
	1,00-<2,00 ha	134	126	-	7	z	-	-	-	-
	2,00-<3,00 ha	100	96	-	4	-	-	-	-	-
	3,00- <4,00 ha	76	74	-	z	-	-	-	-	-
	4,00-<5,00 ha	39	37	-	z	z	-	-	-	-
	5,00-<6,00 ha	39	36	-	z	z	z	-	-	-
	6,00-<8,00 ha	57	48	-	6	z	z	-	-	-
	8,00-<10,00 ha	35	32	z	z	z	-	-	-	-
	10,00-<15,00 ha	46	41	z	z	z	-	z	-	-
	15,00-<20,00 ha	21	18	-	z	z	-	-	-	-
	20,00-<30,00 ha	29	26	z	z	-	z	-	-	-
	30,00-<50,00 ha	36	28	z	5	z	-	-	-	-
	50,00-<100,00 ha	45	40	z	z	z	-	z	-	-
	100 ha i više	75	63	4	z	z	z	-	z	z

## Porodična poljoprivredna gazdinstva sa kozama prema veličini razreda stada po opštinama

## Family agricultural holding with goats according to the size class of herd by municipalities

Tabela 11.

	Veličina razreda prema ukupnom broju koza								
	Size classes by total number of goats								
	ukupno	bez koza	1 - 2 grla	3 - 9 grla	10 - 19 grla	20 - 49 grla	50-99 grla	100-199 grla	200 i više grla
	Total	Without goats	1 - 2 heads	3 - 9 heads	10 - 19 heads	20 - 49 heads	50-99 heads	100-199 heads	200 and over
<b>Pljevlja</b>	<b>4001</b>	<b>3865</b>	<b>51</b>	<b>60</b>	<b>16</b>	<b>6</b>	<b>z</b>	<b>-</b>	<b>z</b>
Bez zemljišta/No land	11	11	-	-	-	-	-	-	-
< 0,10 ha	43	41	-	z	-	-	-	-	-
0,10-<0,50 ha	196	186	z	4	z	-	-	-	-
0,50-<1,00 ha	344	333	z	4	4	-	-	-	-
1,00-<2,00 ha	818	801	9	7	z	-	-	-	-
2,00-<3,00 ha	695	674	4	13	z	z	-	-	-
3,00- <4,00 ha	475	459	7	8	z	-	-	-	-
4,00-<5,00 ha	309	297	6	z	z	z	-	-	-
5,00-<6,00 ha	266	257	4	4	z	-	-	-	-
6,00-<8,00 ha	265	253	4	6	z	z	-	-	-
8,00-<10,00 ha	167	161	4	z	-	-	-	-	-
10,00-<15,00 ha	213	206	5	-	z	-	z	-	-
15,00-<20,00 ha	71	68	-	z	-	-	z	-	-
20,00-<30,00 ha	53	53	-	-	-	-	-	-	-
30,00-<50,00 ha	26	24	z	z	-	-	-	-	-
50,00-<100,00 ha	34	28	z	4	-	z	-	-	-
100 ha i više	15	13	-	-	-	z	-	-	z
<b>Podgorica</b>	<b>7276</b>	<b>6961</b>	<b>137</b>	<b>104</b>	<b>24</b>	<b>31</b>	<b>8</b>	<b>5</b>	<b>6</b>
Bez zemljišta/No land	114	105	z	4	z	z	z	-	-
< 0,10 ha	448	418	11	12	z	4	-	z	-
0,10-<0,50 ha	3513	3402	55	37	11	5	z	z	-
0,50-<1,00 ha	1411	1343	36	22	4	4	z	-	z
1,00-<2,00 ha	939	905	16	8	z	4	z	z	-
2,00-<3,00 ha	302	287	8	z	z	z	-	z	-
3,00- <4,00 ha	128	123	4	z	-	-	-	-	-
4,00-<5,00 ha	61	58	-	z	-	z	-	-	z
5,00-<6,00 ha	45	44	-	z	-	-	-	-	-
6,00-<8,00 ha	67	65	z	z	-	-	-	-	-
8,00-<10,00 ha	20	19	-	-	-	z	-	-	-
10,00-<15,00 ha	42	39	z	z	-	-	-	-	-
15,00-<20,00 ha	36	34	-	z	-	-	-	-	-
20,00-<30,00 ha	40	34	z	z	z	z	-	-	-
30,00-<50,00 ha	42	36	-	z	-	z	-	-	-
50,00-<100,00 ha	42	32	-	z	-	4	z	z	z
100 ha i više	26	17	-	z	-	z	z	-	z

## Porodična poljoprivredna gazdinstva sa kozama prema veličini razreda stada po opštinama

## Family agricultural holding with goats according to the size class of herd by municipalities

Tabela 11.

		Veličina razreda prema ukupnom broju koza								
		Size classes by total number of goats								
		ukupno	bez koza	1 - 2 grla	3 - 9 grla	10 - 19 grla	20 - 49 grla	50-99 grla	100-199 grla	200 i više grla
		Total	Without goats	1 - 2 heads	3 - 9 heads	10 - 19 heads	20 - 49 heads	50-99 heads	100-199 heads	200 and over
Rožaje		2089	1998	35	36	14	5	-	z	-
	Bez zemljišta/No land	44	38	z	z	z	-	-	-	-
	< 0,10 ha	47	41	z	z	z	-	-	z	-
	0,10-<0,50 ha	324	304	8	8	4	-	-	-	-
	0,50-<1,00 ha	327	316	6	z	z	-	-	-	-
	1,00-<2,00 ha	500	489	6	z	z	-	-	-	-
	2,00-<3,00 ha	274	264	4	5	z	-	-	-	-
	3,00- <4,00 ha	150	148	-	z	-	-	-	-	-
	4,00-<5,00 ha	97	95	z	-	-	z	-	-	-
	5,00-<6,00 ha	56	55	z	-	-	-	-	-	-
	6,00-<8,00 ha	74	69	z	4	-	-	-	-	-
	8,00-<10,00 ha	48	48	-	-	-	-	-	-	-
	10,00-<15,00 ha	44	43	-	z	-	-	-	-	-
	15,00-<20,00 ha	12	11	z	-	-	-	-	-	-
	20,00-<30,00 ha	12	11	-	z	-	-	-	-	-
	30,00-<50,00 ha	26	24	z	-	-	-	-	-	-
	50,00-<100,00 ha	29	22	-	z	z	z	-	-	-
	100 ha i više	25	20	-	z	z	z	-	-	-
Tivat		169	147	5	9	6	z	-	-	-
	Bez zemljišta/No land	6	5	-	z	-	-	-	-	-
	< 0,10 ha	22	16	z	z	z	z	-	-	-
	0,10-<0,50 ha	112	101	4	4	z	z	-	-	-
	0,50-<1,00 ha	11	11	-	-	-	-	-	-	-
	1,00-<2,00 ha	9	7	-	z	-	-	-	-	-
	2,00-<3,00 ha	z	z	-	-	-	-	-	-	-
	3,00- <4,00 ha	z	z	-	-	z	-	-	-	-
	4,00-<5,00 ha	-	-	-	-	-	-	-	-	-
	5,00-<6,00 ha	z	-	-	-	z	-	-	-	-
	6,00-<8,00 ha	z	z	-	-	-	-	-	-	-
	8,00-<10,00 ha	-	-	-	-	-	-	-	-	-
	10,00-<15,00 ha	-	-	-	-	-	-	-	-	-
	15,00-<20,00 ha	-	-	-	-	-	-	-	-	-
	20,00-<30,00 ha	z	z	-	-	-	-	-	-	-
	30,00-<50,00 ha	-	-	-	-	-	-	-	-	-
	50,00-<100,00 ha	-	-	-	-	-	-	-	-	-
	100 ha i više	-	-	-	-	-	-	-	-	-

## Porodična poljoprivredna gazdinstva sa kozama prema veličini razreda stada po opštinama

## Family agricultural holding with goats according to the size class of herd by municipalities

Tabela 11.

	Veličina razreda prema ukupnom broju koza								
	Size classes by total number of goats								
	ukupno	bez koza	1 - 2 grla	3 - 9 grla	10 - 19 grla	20 - 49 grla	50-99 grla	100-199 grla	200 i više grla
	Total	Without goats	1 - 2 heads	3 - 9 heads	10 - 19 heads	20 - 49 heads	50-99 heads	100-199 heads	200 and over
<b>Ulcinj</b>	<b>1731</b>	<b>1655</b>	<b>34</b>	<b>28</b>	<b>4</b>	<b>6</b>	<b>z</b>	<b>z</b>	<b>z</b>
Bez zemljišta/No land	7	7	-	-	-	-	-	-	-
< 0,10 ha	21	20	-	z	-	-	-	-	-
0,10-<0,50 ha	644	604	18	15	z	4	-	-	-
0,50-<1,00 ha	456	433	15	7	-	-	z	-	-
1,00-<2,00 ha	322	317	-	4	-	z	-	-	-
2,00-<3,00 ha	104	100	z	z	z	-	-	z	-
3,00- <4,00 ha	67	67	-	-	-	-	-	-	-
4,00-<5,00 ha	33	33	-	-	-	-	-	-	-
5,00-<6,00 ha	27	26	-	-	-	z	-	-	-
6,00-<8,00 ha	25	24	-	-	-	-	z	-	-
8,00-<10,00 ha	11	11	-	-	-	-	-	-	-
10,00-<15,00 ha	6	6	-	-	-	-	-	-	-
15,00-<20,00 ha	4	4	-	-	-	-	-	-	-
20,00-<30,00 ha	z	z	-	-	-	-	-	-	-
30,00-<50,00 ha	-	-	-	-	-	-	-	-	-
50,00-<100,00 ha	z	z	-	-	-	-	-	-	-
100 ha i više	z	-	-	-	-	-	-	-	z
<b>Herceg Novi</b>	<b>522</b>	<b>428</b>	<b>38</b>	<b>35</b>	<b>6</b>	<b>8</b>	<b>5</b>	<b>z</b>	<b>-</b>
Bez zemljišta/No land	31	24	z	z	z	z	-	-	-
< 0,10 ha	99	63	13	19	z	z	z	-	-
0,10-<0,50 ha	232	203	13	10	z	z	z	z	-
0,50-<1,00 ha	71	65	z	z	-	z	z	-	-
1,00-<2,00 ha	43	33	5	z	z	z	z	-	-
2,00-<3,00 ha	24	22	z	z	-	-	-	-	-
3,00- <4,00 ha	4	z	z	-	-	z	-	-	-
4,00-<5,00 ha	6	5	-	-	-	-	-	z	-
5,00-<6,00 ha	z	z	-	-	-	-	-	-	-
6,00-<8,00 ha	-	-	-	-	-	-	-	-	-
8,00-<10,00 ha	-	-	-	-	-	-	-	-	-
10,00-<15,00 ha	z	z	-	-	-	-	-	-	-
15,00-<20,00 ha	z	z	-	-	-	-	-	-	-
20,00-<30,00 ha	z	z	-	-	-	-	-	-	-
30,00-<50,00 ha	z	z	-	-	-	-	-	-	-
50,00-<100,00 ha	z	z	-	-	-	-	-	-	-
100 ha i više	-	-	-	-	-	-	-	-	-



## Porodična poljoprivredna gazdinstva sa kozama prema veličini razreda stada po opštinama

## Family agricultural holding with goats according to the size class of herd by municipalities

Tabela 11.

	Veličina razreda prema ukupnom broju koza								
	Size classes by total number of goats								
	ukupno	bez koza	1 - 2 grla	3 - 9 grla	10 - 19 grla	20 - 49 grla	50-99 grla	100-199 grla	200 i više grla
	Total	Without goats	1 - 2 heads	3 - 9 heads	10 - 19 heads	20 - 49 heads	50-99 heads	100-199 heads	200 and over
<b>Cetinje</b>	<b>895</b>	<b>751</b>	<b>22</b>	<b>45</b>	<b>30</b>	<b>23</b>	<b>17</b>	<b>7</b>	<b>-</b>
Bez zemljišta/No land	22	20	-	z	-	-	-	-	-
< 0,10 ha	77	60	z	8	z	z	z	-	-
0,10-<0,50 ha	440	393	8	15	14	5	z	z	-
0,50-<1,00 ha	173	140	7	8	6	8	z	z	-
1,00-<2,00 ha	119	95	5	9	z	z	6	-	-
2,00-<3,00 ha	33	26	-	z	z	z	z	-	-
3,00- <4,00 ha	8	5	-	-	z	-	-	-	-
4,00-<5,00 ha	4	4	-	-	-	-	-	-	-
5,00-<6,00 ha	5	z	-	z	z	-	-	-	-
6,00-<8,00 ha	z	-	-	-	-	z	z	-	-
8,00-<10,00 ha	z	-	-	-	-	-	-	z	-
10,00-<15,00 ha	z	z	-	-	-	-	-	z	-
15,00-<20,00 ha	-	-	-	-	-	-	-	-	-
20,00-<30,00 ha	z	z	-	-	-	-	-	-	-
30,00-<50,00 ha	4	z	-	-	-	-	z	-	-
50,00-<100,00 ha	z	-	-	-	-	-	-	z	-
100 ha i više	z	-	-	-	-	-	-	z	-
<b>Šavnik</b>	<b>800</b>	<b>732</b>	<b>17</b>	<b>33</b>	<b>7</b>	<b>8</b>	<b>z</b>	<b>z</b>	<b>-</b>
Bez zemljišta/No land	29	27	-	-	z	z	-	-	-
< 0,10 ha	5	4	-	z	-	-	-	-	-
0,10-<0,50 ha	100	96	-	z	z	-	-	-	-
0,50-<1,00 ha	66	62	z	z	-	z	-	-	-
1,00-<2,00 ha	167	156	6	4	-	z	-	-	-
2,00-<3,00 ha	119	111	-	6	z	-	-	-	-
3,00- <4,00 ha	72	62	z	7	z	z	-	-	-
4,00-<5,00 ha	31	29	z	z	-	-	-	-	-
5,00-<6,00 ha	55	46	4	z	-	z	z	z	-
6,00-<8,00 ha	41	38	-	z	-	-	-	-	-
8,00-<10,00 ha	22	20	z	z	-	-	-	-	-
10,00-<15,00 ha	34	29	-	z	z	z	-	-	-
15,00-<20,00 ha	21	21	-	-	-	-	-	-	-
20,00-<30,00 ha	13	12	-	-	-	z	-	-	-
30,00-<50,00 ha	7	5	-	z	-	-	-	-	-
50,00-<100,00 ha	z	z	-	-	-	-	-	-	-
100 ha i više	16	12	z	-	-	z	z	-	-



**PRILOG  
POPISNI OBRASCI**

**ANNEX  
CENSUS FORMS**





## POPIS POLJOPRIVREDE 2010.GODINE

### KONTROLNIK

OPŠTINA

\_\_\_\_\_

naziv

--	--	--	--	--

NASELJE

\_\_\_\_\_

naziv

REDNI BROJ POPISNOG KRUGA U OPŠTINI

\_\_\_\_\_

--	--	--	--	--

#### Podaci o popisivaču

Ime \_\_\_\_\_

Prezime \_\_\_\_\_

Adresa \_\_\_\_\_

#### Podaci o opštinskom instruktoru

Ime \_\_\_\_\_

Prezime \_\_\_\_\_

Adresa \_\_\_\_\_

U svojstvu popisivača potvrđujem  
ispravnost popisnog materijala

datum

potpis

\_\_\_\_\_

U svojstvu opštinskog instruktora potvrđujem  
ispravnost popisnog materijala

datum

potpis

\_\_\_\_\_



**DONJA GRANICA ZA OBUHVAT PORODIČNOG POLJOPRIVREDNOG GAZDINSTVA**

Porodično poljoprivredno gazdinstvo je gazdinstvo koje koristi najmanje 1000 m<sup>2</sup> poljoprivrednog zemljišta ili manje od 1000 m<sup>2</sup> poljoprivrednog zemljišta, a posjeduje: 1 kravu i 1 tele, ili 1 kravu i 1 june, ili 1 kravu i 2 odrasla grla sitne stoke, ili 5 odraslih ovaca ili koza, ili 3 odrasle svinje, ili 4 odrasla grla ovaca, koza ili svinja zajedno, ili 50 komada odrasle živine, ili 20 košnica pčela).

Obuhvatiće se i ona domaćinstva koja imaju poljoprivrednu proizvodnju, a ne ispunjavaju gore navedene uslove za poljoprivredno gazdinstvo, ukoliko je poljoprivredna proizvodnja jedini izvor prihoda za to domaćinstvo. Popisom će se obuhvatiti i domaćinstva koja ne zadovoljavaju navedene uslove, ali se bave uzgojem pečurki u specijalizovanim objektima.

**REZULTATI ZA POPISNI KRUG**

Tabela 1 – Broj domaćinstava i gazdinstava

Broj domaćinstava (kolona 4)	Broj porodičnih poljoprivrednih gazdinstava (kol. 25)	Od toga domaćinstva ispod granice za poljoprivredno gazdinstvo čiji je jedini izvor prihoda poljoprivrede (kol. 24)
1	2	3

Tabela 2 – Zemljište i stoka

Zemljište						Stoka, živina i košnice pčela					
ukupno raspoloživo zemljište (kol.5)		ukupno korišćeno poljoprivredno zemljište (kol.6)		ukupno poljoprivredno nekorišćeno zemljište (kol.7)		goveda (kol. 12)	ovce (kol. 16)	koze (kol. 18)	svinje (kol. 20)	živina (kol. 22)	košnice pčela (kol. 23)
ha	m <sup>2</sup>	ha	m <sup>2</sup>	ha	m <sup>2</sup>						
1	2	3	4	5	6	7	8	9	10	11	12

**Podaci o državnom instruktoru**

Ime \_\_\_\_\_

Prezime \_\_\_\_\_

Adresa \_\_\_\_\_

U svojstvu državnog instruktora potvrđujem  
ispravnost popisnog materijala

datum

potpis

\_\_\_\_\_

\_\_\_\_\_



# POPIS POLJOPRIVREDE 2010. GODINE

Zakon o sprovođenju popisa poljoprivrede  
2010. godine („Sl.list CG“, br.54/09, 14/10)

## UPITNIK ZA PORODIČNO POLJOPRIVREDNO GAZDINSTVO

Datum popisivanja

  
dan  
mjesec

2010.

Početak popisivanja

  
čas  
min

### 1. IDENTIFIKACIONI PODACI

  
(opština)  
(popisni krug)  
(redni broj gazdinstva u popisnom  
krugu – kolona 25 u Kontrolniku)

### 2. IDENTIFIKACIONI PODACI NOSIOCA GAZDINSTVA

a) \_\_\_\_\_  
(prezime, ime jednog roditelja i ime nosioca gazdinstva)

JMBG .....

b) ADRESA:

Opština \_\_\_\_\_

Naselje (mjesto) \_\_\_\_\_

Ulica i broj \_\_\_\_\_

Telefon \_\_\_\_\_

### 3. PODACI O SJEDIŠTU GAZDINSTVA

Opština \_\_\_\_\_

Naselje (mjesto) \_\_\_\_\_

PODACI KOJI SE PRIKUPLJAJU POPISOM POLJOPRIVREDE SLUŽIĆE ISKLJUČIVO ZA POTREBE STATISTIKE U CILJU UPOZNAVANJA MOGUĆNOSTI ZA UNAPREĐENJE POLJOPRIVREDNE PROIZVODNJE I ZA POBOLJŠANJE USLOVA ŽIVOTA POLJOPRIVREDNOG STANOVNIŠTVA U CRNOJ GORI. MOLIMO VAS DA PAŽLJIVO SASLUŠATE PITANJA, JER STE OBAVEZNI DA DATE TAČNE ODGOVORE.



#### 4. UKUPNO RASPOLOŽIVO ZEMLJIŠTE (31.05.2010.)

1. VLASTITO ZEMLJIŠTE (vlastito poljoprivredno, šumsko i neplodno zemljište)
2. ZEMLJIŠTE UZETO U ZAKUP (uzeto u zakup poljoprivredno, šumsko i neplodno zemljište)
3. ZEMLJIŠTE DATO U ZAKUP (dato u zakup poljoprivredno, šumsko i neplodno zemljište)  
a) od toga dato u zakup samo poljoprivredno
4. UKUPNO RASPOLOŽIVO ZEMLJIŠTE (4.1 + 4.2 - 4.3)

ha	m <sup>2</sup>
<input type="text"/>	<input type="text"/>
<input type="text"/>	<input type="text"/>
<input type="text"/>	<input type="text"/>
<input type="text"/>	<input type="text"/>
<input type="text"/>	<input type="text"/>

#### 5. KORIŠĆENE POLJOPRIVREDNE POVRŠINE NA KOJIMA SE UZGAJAJU PROIZVODI ZA ISHRANU ČLANOVA GAZDINSTVA (OKUĆNICA I/ILI BAŠTA) (01.06.2009. – 31.05.2010.)

1. Povrće .....
2. Krompir .....
3. Voće .....
4. Vinova loza .....
5. UKUPNO (1+2+3+4).....

m <sup>2</sup>
<input type="text"/>
<input type="text"/>
<input type="text"/>
<input type="text"/>
<input type="text"/>

#### 6. POVRŠINE KORIŠĆENIH ORANICA (01.06.2009. – 31.05.2010.)

	ha	m <sup>2</sup>		ha	m <sup>2</sup>
1. Pšenica (za zrno)	<input type="text"/>	<input type="text"/>	20. Ostalo krmno bilje za zelenu masu (stočni grašak, sirak)	<input type="text"/>	<input type="text"/>
2. Kukuruz (za zrno)	<input type="text"/>	<input type="text"/>	21. Povrće gajeno na otvorenom za preradu-obuhvata tople leje i niske tunele	<input type="text"/>	<input type="text"/>
3. Ječam (za zrno)	<input type="text"/>	<input type="text"/>	22. Povrće gajeno na otvorenom za svjež upotrebu-obuhvata tople leje i niske tunele	<input type="text"/>	<input type="text"/>
4. Raž (za zrno)	<input type="text"/>	<input type="text"/>	23. Povrće gajeno u zaštićenom prostoru	<input type="text"/>	<input type="text"/>
5. Ovas (za zrno)	<input type="text"/>	<input type="text"/>	24. Cvijeće i ukrasno bilje na otvorenom (isključujući rasadnike)	<input type="text"/>	<input type="text"/>
6. Heljda	<input type="text"/>	<input type="text"/>	25. Cvijeće i ukrasno bilje gajeno u zaštićenom prostoru (isključujući rasadnike)	<input type="text"/>	<input type="text"/>
7. Ostale žitarice za zrno (proso, triticales i dr.)	<input type="text"/>	<input type="text"/>	26. Proizvodnja sjemena i rasada (izuzimajući žita, krompir, leguminoze i dr. za tržište)	<input type="text"/>	<input type="text"/>
8. Duvan	<input type="text"/>	<input type="text"/>	27. Ostalo bilje na oranicama	<input type="text"/>	<input type="text"/>
9. Aromatično i ljekovito bilje (lavanda, kamilica i dr)	<input type="text"/>	<input type="text"/>	28. Ugari i ostale nezasijske oranice	<input type="text"/>	<input type="text"/>
10. Ostali industrijski usjevi (uljana repica, suncokret, soja i dr.)	<input type="text"/>	<input type="text"/>	29. Ukupna površina korišćenih oranica (1-28)	<input type="text"/>	<input type="text"/>
11. Krompir rani	<input type="text"/>	<input type="text"/>	30. Upisati udio obradivog zemljišta na kojem se ne primjenjuje plodored	<input type="text"/>	<input type="text"/>
12. Krompir kasni	<input type="text"/>	<input type="text"/>			
13. Krompir sjemenski	<input type="text"/>	<input type="text"/>			
14. Stočna repa	<input type="text"/>	<input type="text"/>			
15. Ostalo korijenasto bilje i kupusnjače za stočnu ishranu	<input type="text"/>	<input type="text"/>			
16. Lucerka	<input type="text"/>	<input type="text"/>			
17. Djetelina	<input type="text"/>	<input type="text"/>			
18. Travnje smješe	<input type="text"/>	<input type="text"/>			
19. Kukuruz za zelenu masu	<input type="text"/>	<input type="text"/>			

### 7. VINOGRADI (31.05.2010.)

	Broj čokota na okućnici		Površina na okućnici	Broj čokota na plantaži		Ukupna površina plantaža	
	ukupno	rodni	m <sup>2</sup>	ukupno	rodni	ha	m <sup>2</sup>
	1	2	3	4	5	6	
1. Sorte za proizvodnju vina kontrolisanog geografskog porijekla (kvalitetno, vrhunsko i predikatno)	<input type="text"/>	<input type="text"/>	<input type="text"/>	<input type="text"/>	<input type="text"/>	<input type="text"/>	<input type="text"/>
2. Druge vinske sorte (stona vina)	<input type="text"/>	<input type="text"/>	<input type="text"/>	<input type="text"/>	<input type="text"/>	<input type="text"/>	<input type="text"/>
3. Loza stonih sorti	<input type="text"/>	<input type="text"/>	<input type="text"/>	<input type="text"/>	<input type="text"/>	<input type="text"/>	<input type="text"/>
4. <b>Ukupno pod lozom (1+2+3)</b>			<input type="text"/>	(jednako pitanju 5.4)		<input type="text"/>	<input type="text"/>

### 8. VOĆNJACI (31.05.2010.)

	Broj stabala na okućnici/bašti		Broj ekstenzivnih stabala		Broj plantažnih stabala		Ukupna površina plantaža	
	ukupno	rodni	ukupno	rodni	ukupno	rodni	ha	m <sup>2</sup>
	1	2	3	4	5	6	7	
1. Jabuka	<input type="text"/>	<input type="text"/>	<input type="text"/>	<input type="text"/>	<input type="text"/>	<input type="text"/>	<input type="text"/>	<input type="text"/>
2. Kruška	<input type="text"/>	<input type="text"/>	<input type="text"/>	<input type="text"/>	<input type="text"/>	<input type="text"/>	<input type="text"/>	<input type="text"/>
3. Dunja	<input type="text"/>	<input type="text"/>	<input type="text"/>	<input type="text"/>	<input type="text"/>	<input type="text"/>	<input type="text"/>	<input type="text"/>
4. Šljiva	<input type="text"/>	<input type="text"/>	<input type="text"/>	<input type="text"/>	<input type="text"/>	<input type="text"/>	<input type="text"/>	<input type="text"/>
5. Višnja	<input type="text"/>	<input type="text"/>	<input type="text"/>	<input type="text"/>	<input type="text"/>	<input type="text"/>	<input type="text"/>	<input type="text"/>
6. Trešnja	<input type="text"/>	<input type="text"/>	<input type="text"/>	<input type="text"/>	<input type="text"/>	<input type="text"/>	<input type="text"/>	<input type="text"/>
7. Breskva	<input type="text"/>	<input type="text"/>	<input type="text"/>	<input type="text"/>	<input type="text"/>	<input type="text"/>	<input type="text"/>	<input type="text"/>
8. Kajsija	<input type="text"/>	<input type="text"/>	<input type="text"/>	<input type="text"/>	<input type="text"/>	<input type="text"/>	<input type="text"/>	<input type="text"/>
9. Orah	<input type="text"/>	<input type="text"/>	<input type="text"/>	<input type="text"/>	<input type="text"/>	<input type="text"/>	<input type="text"/>	<input type="text"/>
10. Badem	<input type="text"/>	<input type="text"/>	<input type="text"/>	<input type="text"/>	<input type="text"/>	<input type="text"/>	<input type="text"/>	<input type="text"/>
11. Smokva	<input type="text"/>	<input type="text"/>	<input type="text"/>	<input type="text"/>	<input type="text"/>	<input type="text"/>	<input type="text"/>	<input type="text"/>
12. Nar	<input type="text"/>	<input type="text"/>	<input type="text"/>	<input type="text"/>	<input type="text"/>	<input type="text"/>	<input type="text"/>	<input type="text"/>
13. Kivi/Aktinidija	<input type="text"/>	<input type="text"/>	<input type="text"/>	<input type="text"/>	<input type="text"/>	<input type="text"/>	<input type="text"/>	<input type="text"/>
14. Malina							<input type="text"/>	<input type="text"/>
15. Kupina							<input type="text"/>	<input type="text"/>
16. Ribizla, borovnica							<input type="text"/>	<input type="text"/>
17. Drugo voće (japanska jabuka, iglica i dr.)	<input type="text"/>	<input type="text"/>	<input type="text"/>	<input type="text"/>	<input type="text"/>	<input type="text"/>	<input type="text"/>	<input type="text"/>
18. <b>Ukupno pod voćem (1-17)</b>	<input type="text"/>	<input type="text"/>	<input type="text"/>	<input type="text"/>	<input type="text"/>	<input type="text"/>	<input type="text"/>	<input type="text"/>
19. <b>Ukupna površina ekstenzivnih voćnjaka</b> (upisati samo ako nije površina upisana kao livada)							<input type="text"/>	<input type="text"/>
20. Masline za ulje	<input type="text"/>	<input type="text"/>	<input type="text"/>	<input type="text"/>	<input type="text"/>	<input type="text"/>	<input type="text"/>	<input type="text"/>
21. Masline za konzum	<input type="text"/>	<input type="text"/>	<input type="text"/>	<input type="text"/>	<input type="text"/>	<input type="text"/>	<input type="text"/>	<input type="text"/>
22. <b>Ukupno pod maslinama (20-21)</b>	<input type="text"/>	<input type="text"/>	<input type="text"/>	<input type="text"/>	<input type="text"/>	<input type="text"/>	<input type="text"/>	<input type="text"/>
23. <b>Ukupna površina ekstenzivnih maslinjaka</b> (upisati samo ako nije površina upisana kao livada ili dr.)							<input type="text"/>	<input type="text"/>
24. Pomorandža	<input type="text"/>	<input type="text"/>	<input type="text"/>	<input type="text"/>	<input type="text"/>	<input type="text"/>	<input type="text"/>	<input type="text"/>
25. Mandarina	<input type="text"/>	<input type="text"/>	<input type="text"/>	<input type="text"/>	<input type="text"/>	<input type="text"/>	<input type="text"/>	<input type="text"/>
26. Limun	<input type="text"/>	<input type="text"/>	<input type="text"/>	<input type="text"/>	<input type="text"/>	<input type="text"/>	<input type="text"/>	<input type="text"/>
27. Ostali citrusi	<input type="text"/>	<input type="text"/>	<input type="text"/>	<input type="text"/>	<input type="text"/>	<input type="text"/>	<input type="text"/>	<input type="text"/>
28. <b>Ukupno pod citrusima (24-27)</b>	<input type="text"/>	<input type="text"/>	<input type="text"/>	<input type="text"/>	<input type="text"/>	<input type="text"/>	<input type="text"/>	<input type="text"/>
29. <b>Ukupna površina ekstenzivnih citrusa</b> (upisati samo ako nije površina upisana kao livada ili dr.)							<input type="text"/>	<input type="text"/>

**9. RASADNICI (voćnih sadnica, loznih kalemova, ukrasnog bilja i šumskog drveća) 31.05.2010.**

1. Voćne sadnice .....	<input type="text"/>	<input type="text"/>
2. Lozni kalemovi .....	<input type="text"/>	<input type="text"/>
3. Ukrasno bilje .....	<input type="text"/>	<input type="text"/>
4. Šumsko drveće .....	<input type="text"/>	<input type="text"/>
5. <b>UKUPNA POVRŠINA (1+2+3+4) .....</b>	<input type="text"/>	<input type="text"/>

**10. VIŠEGODIŠNJE LIVADE I PAŠNJACI (31.05.2010.)**

	Samo pašene		Samo košene		Pašene i košene	
	1		2		3	
	ha	m <sup>2</sup>	ha	m <sup>2</sup>	ha	m <sup>2</sup>
1. Jednom korišćene .....	<input type="text"/>	<input type="text"/>	<input type="text"/>	<input type="text"/>	<input type="text"/>	<input type="text"/>
2. Više puta korišćene .....	<input type="text"/>	<input type="text"/>	<input type="text"/>	<input type="text"/>	<input type="text"/>	<input type="text"/>
3. <b>UKUPNO .....</b>	<input type="text"/>	<input type="text"/>	<input type="text"/>	<input type="text"/>	<input type="text"/>	<input type="text"/>

**11. UKUPNO KORIŠĆENO POLJOPRIVREDNO ZEMLJIŠTE**

(5.5.+6.29.+7.4.kol.6 +8.18.kol.7+8.19 +8.22kol.7 +8.23+8.28kol.7 +8.29+9.5+ 10.3. kol.1+10.3.kol. 2+10.3kol.3 )

11. a) Od toga uzeto u zakup **poljoprivredno zemljište**

**12. DRUGO NEOBRAĐENO POLJOPRIVREDNO ZEMLJIŠTE (31.05.2010.)**

(zemljište koje se ne obrađuje iz socijalno-ekonomskog razloga, ne uključujući ugar)

12. a) Od toga nekorišćeni pašnjaci i livade

**13. POLJOPRIVREDNO NEOBRAĐENO U ZARASTANJU (31.05.2010.)**

(zemljište koje se više ne obrađuje, djelimično obraslo drvećem i šibljem, ali nije prešlo u kategoriju šuma)

**14. ŠUMSKO ZEMLJIŠTE (31.05.2010.)**

**15. NEPLODNO ZEMLJIŠTE (31.05.2010.)**

(zemljište pod građevinskim objektima, polj.objek., putevima, barama, ribnjacima i trsticima i dr.)

**16. UKUPNO RASPOLOŽIVO ZEMLJIŠTE 31.05.2010. (11+12+13+14+15)= pitanju 4.4.**

**17. LOKACIJA ZEMLJIŠTA NA GAZDINSTVU**

	Opština		Opština		Opština		Opština		Ukupna površina (zbir svih opština) 1+2+3+4	
	Naselje		Naselje		Naselje		Naselje		5	
	1	2	3	4	5	6	7	8	9	10
	ha	m <sup>2</sup>	ha	m <sup>2</sup>	ha	m <sup>2</sup>	ha	m <sup>2</sup>	ha	m <sup>2</sup>
1. Korišć. poljop.zem	<input type="text"/>	<input type="text"/>	<input type="text"/>	<input type="text"/>	<input type="text"/>	<input type="text"/>	<input type="text"/>	<input type="text"/>	<input type="text"/>	<input type="text"/>
a) okućnice	<input type="text"/>	<input type="text"/>	<input type="text"/>	<input type="text"/>	<input type="text"/>	<input type="text"/>	<input type="text"/>	<input type="text"/>	<input type="text"/>	<input type="text"/>
b) oranice	<input type="text"/>	<input type="text"/>	<input type="text"/>	<input type="text"/>	<input type="text"/>	<input type="text"/>	<input type="text"/>	<input type="text"/>	<input type="text"/>	<input type="text"/>
c) vinogradi	<input type="text"/>	<input type="text"/>	<input type="text"/>	<input type="text"/>	<input type="text"/>	<input type="text"/>	<input type="text"/>	<input type="text"/>	<input type="text"/>	<input type="text"/>
d) voćnjaci	<input type="text"/>	<input type="text"/>	<input type="text"/>	<input type="text"/>	<input type="text"/>	<input type="text"/>	<input type="text"/>	<input type="text"/>	<input type="text"/>	<input type="text"/>
e) rasadnici	<input type="text"/>	<input type="text"/>	<input type="text"/>	<input type="text"/>	<input type="text"/>	<input type="text"/>	<input type="text"/>	<input type="text"/>	<input type="text"/>	<input type="text"/>
f) livade i pašnjaci	<input type="text"/>	<input type="text"/>	<input type="text"/>	<input type="text"/>	<input type="text"/>	<input type="text"/>	<input type="text"/>	<input type="text"/>	<input type="text"/>	<input type="text"/>
2. Polj. neobrađeno	<input type="text"/>	<input type="text"/>	<input type="text"/>	<input type="text"/>	<input type="text"/>	<input type="text"/>	<input type="text"/>	<input type="text"/>	<input type="text"/>	<input type="text"/>
3. Šumsko zemljište	<input type="text"/>	<input type="text"/>	<input type="text"/>	<input type="text"/>	<input type="text"/>	<input type="text"/>	<input type="text"/>	<input type="text"/>	<input type="text"/>	<input type="text"/>
4. Neplodno	<input type="text"/>	<input type="text"/>	<input type="text"/>	<input type="text"/>	<input type="text"/>	<input type="text"/>	<input type="text"/>	<input type="text"/>	<input type="text"/>	<input type="text"/>
5. Ukupno	<input type="text"/>	<input type="text"/>	<input type="text"/>	<input type="text"/>	<input type="text"/>	<input type="text"/>	<input type="text"/>	<input type="text"/>	<input type="text"/>	<input type="text"/>

Jednako pit. 16

**18. BROJ ODVOJENIH DIJELOVA KORIŠĆENOG POLJOPRIVREDNOG ZEMLJIŠTA (odnosi se na pitanje 11.)**

(odnosi se na ukupno korišćeno poljoprivredno zemljište) .....

--	--

**19. POVRŠINA NA KOJOJ SE GAJE PEČURKE (01.06.2009. – 31.05.2010.)**

U tunelima, podrumima ili specijalno namijenjenim objektima .....

m<sup>2</sup>

--	--	--	--

**20. POVRĆE, JAGODE, CVIJEĆE I UKRASNO BILJE (01.06.2009. – 31.05.2010.)**

		Okućnica	Na otvorenom (uključujući tople leje i niske tunele)		U zaštićenom prostoru																	
		m <sup>2</sup>	ha	m <sup>2</sup>	ha	m <sup>2</sup>																
		1	2		3																	
1.	Paradajz .....	<table><tr><td></td><td></td><td></td><td></td></tr></table>					<table><tr><td></td><td></td></tr></table>			<table><tr><td></td><td></td><td></td><td></td></tr></table>					<table><tr><td></td><td></td></tr></table>			<table><tr><td></td><td></td><td></td><td></td></tr></table>				
2.	Paprika.....	<table><tr><td></td><td></td><td></td><td></td></tr></table>					<table><tr><td></td><td></td></tr></table>			<table><tr><td></td><td></td><td></td><td></td></tr></table>					<table><tr><td></td><td></td></tr></table>			<table><tr><td></td><td></td><td></td><td></td></tr></table>				
3.	Krastavac .....	<table><tr><td></td><td></td><td></td><td></td></tr></table>					<table><tr><td></td><td></td></tr></table>			<table><tr><td></td><td></td><td></td><td></td></tr></table>					<table><tr><td></td><td></td></tr></table>			<table><tr><td></td><td></td><td></td><td></td></tr></table>				
4.	Grašak za svježe zrno.....	<table><tr><td></td><td></td><td></td><td></td></tr></table>					<table><tr><td></td><td></td></tr></table>			<table><tr><td></td><td></td><td></td><td></td></tr></table>					<table><tr><td></td><td></td></tr></table>			<table><tr><td></td><td></td><td></td><td></td></tr></table>				
5.	Pasulj za suvo zrno .....	<table><tr><td></td><td></td><td></td><td></td></tr></table>					<table><tr><td></td><td></td></tr></table>			<table><tr><td></td><td></td><td></td><td></td></tr></table>					<table><tr><td></td><td></td></tr></table>			<table><tr><td></td><td></td><td></td><td></td></tr></table>				
6.	Crni luk .....	<table><tr><td></td><td></td><td></td><td></td></tr></table>					<table><tr><td></td><td></td></tr></table>			<table><tr><td></td><td></td><td></td><td></td></tr></table>					<table><tr><td></td><td></td></tr></table>			<table><tr><td></td><td></td><td></td><td></td></tr></table>				
7.	Bijeli luk .....	<table><tr><td></td><td></td><td></td><td></td></tr></table>					<table><tr><td></td><td></td></tr></table>			<table><tr><td></td><td></td><td></td><td></td></tr></table>					<table><tr><td></td><td></td></tr></table>			<table><tr><td></td><td></td><td></td><td></td></tr></table>				
8.	Šargarepa .....	<table><tr><td></td><td></td><td></td><td></td></tr></table>					<table><tr><td></td><td></td></tr></table>			<table><tr><td></td><td></td><td></td><td></td></tr></table>					<table><tr><td></td><td></td></tr></table>			<table><tr><td></td><td></td><td></td><td></td></tr></table>				
9.	Kupus.....	<table><tr><td></td><td></td><td></td><td></td></tr></table>					<table><tr><td></td><td></td></tr></table>			<table><tr><td></td><td></td><td></td><td></td></tr></table>					<table><tr><td></td><td></td></tr></table>			<table><tr><td></td><td></td><td></td><td></td></tr></table>				
10.	Lubenica .....	<table><tr><td></td><td></td><td></td><td></td></tr></table>					<table><tr><td></td><td></td></tr></table>			<table><tr><td></td><td></td><td></td><td></td></tr></table>					<table><tr><td></td><td></td></tr></table>			<table><tr><td></td><td></td><td></td><td></td></tr></table>				
11.	Dinja .....	<table><tr><td></td><td></td><td></td><td></td></tr></table>					<table><tr><td></td><td></td></tr></table>			<table><tr><td></td><td></td><td></td><td></td></tr></table>					<table><tr><td></td><td></td></tr></table>			<table><tr><td></td><td></td><td></td><td></td></tr></table>				
12.	Ostalo povrće (blitva, kelj i dr.) .....	<table><tr><td></td><td></td><td></td><td></td></tr></table>					<table><tr><td></td><td></td></tr></table>			<table><tr><td></td><td></td><td></td><td></td></tr></table>					<table><tr><td></td><td></td></tr></table>			<table><tr><td></td><td></td><td></td><td></td></tr></table>				
13.	Jagode .....	<table><tr><td></td><td></td><td></td><td></td></tr></table>					<table><tr><td></td><td></td></tr></table>			<table><tr><td></td><td></td><td></td><td></td></tr></table>					<table><tr><td></td><td></td></tr></table>			<table><tr><td></td><td></td><td></td><td></td></tr></table>				
14.	POVRĆE UKUPNO ( 1-13 ) .....	<table><tr><td></td><td></td><td></td><td></td></tr></table>					<table><tr><td></td><td></td></tr></table>			<table><tr><td></td><td></td><td></td><td></td></tr></table>					<table><tr><td></td><td></td></tr></table>			<table><tr><td></td><td></td><td></td><td></td></tr></table>				
		Jednako pit. 5.1	Jednako pit. 6.21+6.22	Jednako pit. 6.23																		
15.	CVIJEĆE I UKRASNO BILJE .....		<table><tr><td></td><td></td></tr></table>			<table><tr><td></td><td></td><td></td><td></td></tr></table>					<table><tr><td></td><td></td></tr></table>			<table><tr><td></td><td></td><td></td><td></td></tr></table>								
			Jednako pit. 6.24	Jednako pit.6. 25																		
16.	PROIZVODNJA SJEMENA I RASADA (za tržište).....		<table><tr><td></td><td></td></tr></table>			<table><tr><td></td><td></td><td></td><td></td></tr></table>					<table><tr><td></td><td></td></tr></table>			<table><tr><td></td><td></td><td></td><td></td></tr></table>								
20.16.kol.2 + 20.16.kol.3 = 6.26																						

20.16.kol.2 + 20.16.kol.3 = 6.26

**21. MEĐUUSJEVI, PODUSJEVI I DOPUNSKI USJEVI ORANICA I BAŠTA (01.06.2009. – 31.05.2010.)**

	ha	m <sup>2</sup>						
1. Pasulj .....	<table><tr><td></td><td></td></tr></table>			<table><tr><td></td><td></td><td></td><td></td></tr></table>				
2. Krompir .....	<table><tr><td></td><td></td></tr></table>			<table><tr><td></td><td></td><td></td><td></td></tr></table>				
3. Lucerka .....	<table><tr><td></td><td></td></tr></table>			<table><tr><td></td><td></td><td></td><td></td></tr></table>				
4. Djetelina .....	<table><tr><td></td><td></td></tr></table>			<table><tr><td></td><td></td><td></td><td></td></tr></table>				
5. Kukuruz .....	<table><tr><td></td><td></td></tr></table>			<table><tr><td></td><td></td><td></td><td></td></tr></table>				
6. Kupus .....	<table><tr><td></td><td></td></tr></table>			<table><tr><td></td><td></td><td></td><td></td></tr></table>				
7. Ostale kupusnjače .....	<table><tr><td></td><td></td></tr></table>			<table><tr><td></td><td></td><td></td><td></td></tr></table>				
8. Salata .....	<table><tr><td></td><td></td></tr></table>			<table><tr><td></td><td></td><td></td><td></td></tr></table>				
9. Blitva .....	<table><tr><td></td><td></td></tr></table>			<table><tr><td></td><td></td><td></td><td></td></tr></table>				
10. Kornišoni .....	<table><tr><td></td><td></td></tr></table>			<table><tr><td></td><td></td><td></td><td></td></tr></table>				
11. Ostali usjevi .....	<table><tr><td></td><td></td></tr></table>			<table><tr><td></td><td></td><td></td><td></td></tr></table>				

## 22. NAVODNJAVANE POVRŠINE (01.06.2009. – 31.05.2010.)

(za kolone 1 i 2 u kućice upisati redni broj ispred ponuđenog modaliteta)

**Isključuju se površine pod staklenicima, plastenicima i okućnicama**

	Najčešći izvor za navodnjavanje 1. podzemne vode (bunar, pumpa) 2. površinske vode na gazdinstvu (bistijerna) 3. površinske vode (potok, rijeka, jezero 4. ostali (vodovod)	Najčešći način navodnjavanja: 1. površinski 2. prskanjem 3. sistem kap po kap	Površina navodnjavana u zadnjih 12 mjeseci	
			ha	m <sup>2</sup>
	1	2	3	
1. Žita (isključujući kukuruz)	<input type="checkbox"/>	<input type="checkbox"/>	<input type="checkbox"/>	<input type="checkbox"/>
2. Kukuruz	<input type="checkbox"/>	<input type="checkbox"/>	<input type="checkbox"/>	<input type="checkbox"/>
3. Industrijske kulture	<input type="checkbox"/>	<input type="checkbox"/>	<input type="checkbox"/>	<input type="checkbox"/>
4. Povrće, lubenice i jagode	<input type="checkbox"/>	<input type="checkbox"/>	<input type="checkbox"/>	<input type="checkbox"/>
5. Krompir	<input type="checkbox"/>	<input type="checkbox"/>	<input type="checkbox"/>	<input type="checkbox"/>
6. Vinogradi	<input type="checkbox"/>	<input type="checkbox"/>	<input type="checkbox"/>	<input type="checkbox"/>
7. Citrusi	<input type="checkbox"/>	<input type="checkbox"/>	<input type="checkbox"/>	<input type="checkbox"/>
8. Maslinjaci	<input type="checkbox"/>	<input type="checkbox"/>	<input type="checkbox"/>	<input type="checkbox"/>
9. Voćnaci (bez citrusa i maslina)	<input type="checkbox"/>	<input type="checkbox"/>	<input type="checkbox"/>	<input type="checkbox"/>
10. Višegodišnje livade i pašnjaci	<input type="checkbox"/>	<input type="checkbox"/>	<input type="checkbox"/>	<input type="checkbox"/>
11. Ostalo	<input type="checkbox"/>	<input type="checkbox"/>	<input type="checkbox"/>	<input type="checkbox"/>
12. <b>Ukupna navodnjavana površina (1-10) .....</b>			<input type="checkbox"/>	<input type="checkbox"/>
13. Količina vode utrošena za navodnjavanje u period od 01.06.2009. – 31.05.2010. (m <sup>3</sup> ) .....			<input type="checkbox"/>	<input type="checkbox"/>
14. Površina koja je opredijeljena za navodnjavanje (sistem za navodnjavanje) .....			<input type="checkbox"/>	<input type="checkbox"/>
15. Prosječna površina navodnjavanja u protekle tri godine .....			<input type="checkbox"/>	<input type="checkbox"/>

## 23. UPOTREBA SREDSTAVA ZA ISHRANU BILJAKA (01.06.2009. – 31.05.2010.)

1. Površina tretirana mineralnim đubrivom .....	ha	m <sup>2</sup>
2. Površina tretirana organskim đubrivom u čvrstom stanju .....	<input type="checkbox"/>	<input type="checkbox"/>
3. Površina tretirana organskim đubrivom u tečnom stanju .....	<input type="checkbox"/>	<input type="checkbox"/>
4. Utrošene količine mineralnog đubriva .....	t	kg
5. Utrošene količine organskog đubriva .....	<input type="checkbox"/>	<input type="checkbox"/>
6. Procenat ukupno proizvedenog čvrstog stajnjaka na gazdinstvu koji je isporučen sa gazdinstva		%
7. Procenat ukupno proizvedenog tečnog stajnjaka na gazdinstvu koji je isporučen sa gazdinstva (prodato ili uklonjeno sa gazdinstva radi direktne upotrebe)		<input type="checkbox"/>

## 24. UPOTREBA SREDSTAVA ZA ZAŠTITU BILJA (01.06.2009. – 31.05.2010.)

1. Površina tretirana herbicidima (sencor, glifosol i dr.) .....	ha	m <sup>2</sup>
2. Površina tretirana fungicidima (ridomil, cineb i dr.) .....	<input type="checkbox"/>	<input type="checkbox"/>
3. Površina tretirana insekticidima (confidor, actara i dr.) .....	<input type="checkbox"/>	<input type="checkbox"/>
4. Površina tretirana ostalim sredstvima za zaštitu bilja (rodenticidi, moluskocidi i dr.) .....	<input type="checkbox"/>	<input type="checkbox"/>
5. Površina tretirana biopesticidima .....	<input type="checkbox"/>	<input type="checkbox"/>

## 25. KORIŠĆENI METOD OBRADE ORANICA I BAŠTA (01.06.2009. – 31.05.2010.)

1. Tradicionalna obrada (oranje) .....	ha	m <sup>2</sup>
2. Konzervaciona obrada .....	<input type="checkbox"/>	<input type="checkbox"/>
3. Bez obrade .....	<input type="checkbox"/>	<input type="checkbox"/>

**26. STOKA PO VRSTAMA I KATEGORIJAMA (31.05.2010.).**

	Ukupan broj (31.05.2010.)	Od toga nije u vlasništvu (31.05.2010.)	Broj stoke na ispaši na zajedničkom zemljištu (katun, komun) (01.06.2009. – 31.05.2010.)
	1	2	3
1. <b>KONJI, UKUPNO</b>	<input type="text"/>	<input type="text"/>	<input type="text"/>
2. <b>MAGARCI, MAZGE I MULE, UKUPNO</b>	<input type="text"/>	<input type="text"/>	<input type="text"/>
3. Goveda do 1 godine      Muška grla	<input type="text"/>	<input type="text"/>	<input type="text"/>
4.                                      Ženska grla	<input type="text"/>	<input type="text"/>	<input type="text"/>
5. Goveda od 1 do 2 godine      Muška grla	<input type="text"/>	<input type="text"/>	<input type="text"/>
6.                                      Ženska grla za tov	<input type="text"/>	<input type="text"/>	<input type="text"/>
7.                                      Ženska grla za priplod	<input type="text"/>	<input type="text"/>	<input type="text"/>
8. Goveda preko 2 godine      Junice	<input type="text"/>	<input type="text"/>	<input type="text"/>
9.                                      Steone junice	<input type="text"/>	<input type="text"/>	<input type="text"/>
10.                                      Krave za mužu	<input type="text"/>	<input type="text"/>	<input type="text"/>
11.                                      Ostale krave	<input type="text"/>	<input type="text"/>	<input type="text"/>
12.                                      Bikovi i volovi	<input type="text"/>	<input type="text"/>	<input type="text"/>
13. <b>GOVEDA, UKUPNO (3 do 12)</b>	<input type="text"/>	<input type="text"/>	<input type="text"/>
14. Jagnjad i šilježad (do 1 godine)	<input type="text"/>	<input type="text"/>	<input type="text"/>
15. Ovce za mužu	<input type="text"/>	<input type="text"/>	<input type="text"/>
16. Druge ovce za priplod	<input type="text"/>	<input type="text"/>	<input type="text"/>
17. Ovnovi i jalove ovce	<input type="text"/>	<input type="text"/>	<input type="text"/>
18. <b>OVCE, UKUPNO (14 do 17)</b>	<input type="text"/>	<input type="text"/>	<input type="text"/>
19. Jarad	<input type="text"/>	<input type="text"/>	<input type="text"/>
20. Koze za mužu	<input type="text"/>	<input type="text"/>	<input type="text"/>
21. Druge koze za priplod	<input type="text"/>	<input type="text"/>	<input type="text"/>
22. Jarčevi i jalove koze	<input type="text"/>	<input type="text"/>	<input type="text"/>
23. <b>KOZE, UKUPNO (19 do 22)</b>	<input type="text"/>	<input type="text"/>	<input type="text"/>
24. Prasad do 19 kg	<input type="text"/>	<input type="text"/>	<input type="text"/>
25. Svinje od 20-49 kg	<input type="text"/>	<input type="text"/>	<input type="text"/>
26. Svinje za tov od 50-79 kg	<input type="text"/>	<input type="text"/>	<input type="text"/>
27. Svinje za tov od 80-110 kg	<input type="text"/>	<input type="text"/>	<input type="text"/>
28. Svinje za tov preko 110 kg	<input type="text"/>	<input type="text"/>	<input type="text"/>
29. Suprasne nazimice	<input type="text"/>	<input type="text"/>	<input type="text"/>
30. Suprasne krmače	<input type="text"/>	<input type="text"/>	<input type="text"/>
31. Ostale krmače	<input type="text"/>	<input type="text"/>	<input type="text"/>
32. Nerasti	<input type="text"/>	<input type="text"/>	<input type="text"/>
33. <b>SVINJE, UKUPNO (24 do 32)</b>	<input type="text"/>	<input type="text"/>	<input type="text"/>
34. Tovljena pilad-brojleri	<input type="text"/>	<input type="text"/>	<input type="text"/>
35. Kokoške nosilje (uključeni plići i pjetlovi)	<input type="text"/>	<input type="text"/>	<input type="text"/>
36. Guske	<input type="text"/>	<input type="text"/>	<input type="text"/>
37. Čurke	<input type="text"/>	<input type="text"/>	<input type="text"/>
38. Ostala živina (pepelice, fazani, biserke, golubovi)	<input type="text"/>	<input type="text"/>	<input type="text"/>
39. <b>ŽIVINA UKUPNO (34 do 38)</b>	<input type="text"/>	<input type="text"/>	<input type="text"/>
40. <b>BROJ KOŠNICA PČELA</b>	<input type="text"/>	<input type="text"/>	<input type="text"/>
41. <b>ZEČEVI – ženska grla za rasplod</b>	<input type="text"/>	<input type="text"/>	<input type="text"/>
42. <b>BROJ DANA ISPAŠE NA ZAJEDNIČKOM ZEMLJIŠTU (katuni, komun) .....</b>			<input type="text"/>
43. <b>BROJ DANA ISPAŠE NA VLASTITOM ILI ZAKUPLJENOM ZEMLJIŠTU .....</b>			<input type="text"/>

**27. TIPOVI (SISTEMI) STOČARSKE PROIZVODNJE (01.06.2009. – 31.05.2010.)**

D a li imate :

- |    |   |    |    |
|----|---|----|----|
|    |   | da | ne |
| 1. | Polunomadski način gajenja stoke .....  | 1  | 0  |
| 2. | Stacionirani sistem gajenja stoke ..... | 1  | 0  |

**28. GAZDINSTVA ZA IDENTIFIKACIJU I REGISTRACIJU (31.05.2010.)**

D a li je gazdinstvo registrovano u sistemu za identifikaciju i registraciju .....

da	ne
1	0

- |    |  |                      |                      |                      |                      |                      |                      |
|----|--|----------------------|----------------------|----------------------|----------------------|----------------------|----------------------|
| 1. | Uzgoj krupne stoke (registarski broj)..... | <input type="text"/> | <input type="text"/> | <input type="text"/> | <input type="text"/> | <input type="text"/> | <input type="text"/> |
| 2. | Uzgoj sitne stoke (registarski broj) ..... | <input type="text"/> | <input type="text"/> | <input type="text"/> | <input type="text"/> | <input type="text"/> | <input type="text"/> |

**29. OBJEKTI ZA SMJEŠTAJ STOKE I ŽIVINE (31.05.2010.)**

Objekti za smještaj stoke i živine (isključivo od čvrstog materijala)	Ukupan broj	Od toga sa starošću do 20 godina	Ukupna površina m <sup>2</sup>
	1	2	3
1. Objekti za smještaj goveda sa podnom rešetkom	<input type="text"/>	<input type="text"/>	<input type="text"/>
2. Objekti za smještaj goveda –drugi (bez podne rešetke)	<input type="text"/>	<input type="text"/>	<input type="text"/>
3. Objekti za smještaj sitne stoke (koze, ovce)	<input type="text"/>	<input type="text"/>	<input type="text"/>
4. Objekti za smještaj svinja sa podnom rešetkom	<input type="text"/>	<input type="text"/>	<input type="text"/>
5. Objekti za smještaj svinja–drugi (bez podne rešetke)	<input type="text"/>	<input type="text"/>	<input type="text"/>
6. Živinarnici sa sistemom uzgoja kokošaka nosilja u kavezu	<input type="text"/>	<input type="text"/>	<input type="text"/>
7. Živinarnici sa podnim sistemom uzgoja kokošaka	<input type="text"/>	<input type="text"/>	<input type="text"/>
8. Živinarnici za proizvodnju tovnih pilića	<input type="text"/>	<input type="text"/>	<input type="text"/>
9. Višenamjenski objekti	<input type="text"/>	<input type="text"/>	<input type="text"/>

**30. OBJEKTI ZA SMJEŠTAJ ORGANSKOG ĐUBRIVA (31.05.2010.)**

	Površina/zapremina	Nadkriven	
		da	ne
	1	2	3
1. Objekti za smještaj čvrstog đubriva (m <sup>2</sup> )	<input type="text"/>	1	0
2. Objekti za smještaj tečnog đubriva (m <sup>3</sup> )	<input type="text"/>	1	0

**31. OSTALI OBJEKTI GAZDINSTVA (31.05.2010.)**

	Ukupan broj	Od toga sa starošću do 20 godina	Ukupna površina m <sup>2</sup>
	1	2	3
1. Objekti za smještaj poljoprivrednih proizvoda	<input type="text"/>	<input type="text"/>	<input type="text"/>
2. Objekti za smještaj ostalih proizvoda	<input type="text"/>	<input type="text"/>	<input type="text"/>
3. Objekti za smještaj poljoprivrednih mašina i opreme	<input type="text"/>	<input type="text"/>	<input type="text"/>
4. Ribnjaci	<input type="text"/>	<input type="text"/>	<input type="text"/>
5. Staklenici	<input type="text"/>	<input type="text"/>	<input type="text"/>
6. Platenici	<input type="text"/>	<input type="text"/>	<input type="text"/>
7. Objekti u kojima se proizvode pečurke	<input type="text"/>	<input type="text"/>	<input type="text"/>

**32. ORGANSKA POLJOPRIVREDA (31.05.2010.)**

- |   |  |                      |                      |                      |                      |
|---|--|----------------------|----------------------|----------------------|----------------------|
| 1 | Sertifikovana površina zemljišta za organsku proizvodnju ..... | ha                   | <input type="text"/> | m <sup>2</sup>       | <input type="text"/> |
|   |  | da                   |                      | ne                   |                      |
| 2 | Sertifikovana organska proizvodnja u stočarstvu .....          | 1                    |                      | 0                    |                      |
|   |  | ha                   |                      | m <sup>2</sup>       |                      |
| 3 | Površina zemljišta u prelaznom periodu (u pripremi) .....      | <input type="text"/> |                      | <input type="text"/> | <input type="text"/> |

### 33. POLJOPRIVREDNE USLUGE (u periodu od 3 godine)

Da li koristite:	da	ne
1. Usluge savjetodavne službe (stručni savjeti o kvalitetnom obavljanju proizvodnje) .....	1	0
2. Usluge u proizvodnji bilja (obrada tla, đubrenje, tretman zaštitnim sredstvima) .....	1	0
3. Usluge u stočarskoj proizvodnji (ispaša, prihranjivanje) .....	1	0
4. Usluge udruženja proizvođača (prodaja stočne hrane, nabavka mehanizacije) .....	1	0
5. Usluge bankarskog sektora (korisnici poljoprivrednih kredita) .....	1	0
6. Premije u stočarstvu (direktna plaćanja) .....	1	0
7. Premije u biljnoj proizvodnji (direktna plaćanja) .....	1	0
8. Podršku investicijama u poljoprivredi kroz mjere ruralnog razvoja (poljoprivredna oprema .....	1	0
i mehanizacija, investicija u stočarstvu, podizanje višegodišnjih zasada, izgradnja i opremanje zaštićenih prostora, mjere poboljšanja kvaliteta zemljišta uključeno i navodnjavanje, prerada, čuvanje i pakovanje biljnih i životinjskih proizvoda)		
9. Podršku (subvencije) za organsku poljoprivredu .....	1	0
10. Podršku (subvencije) za korišćenje planinskih pašnjaka .....	1	0
11. Da li gazdinstvo koristi staračku naknadu .....	1	0
12. Da li gazdinstvo koristi podršku za izgradnju infrastrukture u okviru zajednice .....	1	0

### 34. POLJOPRIVREDNA MEHANIZACIJA I OPREMA GAZDINSTVA (31.05.2010.)

	Vlastita (broj)	Stara do 10 godina	Od 11-20 godina	Koristite li mašine u zajedničkom vlasništvu		Broj mašina u zajedničkom vlasništvu na gazdinstvu na dan popisa
				da	ne	
				1	2	
1. Jednoosovinski traktori	<input type="text"/> <input type="text"/>	<input type="text"/>	<input type="text"/>	1	0	<input type="text"/> <input type="text"/>
2. Dvoosovinski traktori	<input type="text"/> <input type="text"/>	<input type="text"/>	<input type="text"/>	1	0	<input type="text"/> <input type="text"/>
Od toga:						
a) od 30-do 40 kw (od 38 do 54kS)	<input type="text"/> <input type="text"/>	<input type="text"/>	<input type="text"/>	1	0	<input type="text"/> <input type="text"/>
b) od 41-60 kw (od 55-82 kS)	<input type="text"/> <input type="text"/>	<input type="text"/>	<input type="text"/>	1	0	<input type="text"/> <input type="text"/>
c) od 61-80 kw (od 83-109 kS)	<input type="text"/> <input type="text"/>	<input type="text"/>	<input type="text"/>	1	0	<input type="text"/> <input type="text"/>
d) od 81-100 (od 110-136 kS)	<input type="text"/> <input type="text"/>	<input type="text"/>	<input type="text"/>	1	0	<input type="text"/> <input type="text"/>
e) preko101 (preko 137 kS)	<input type="text"/> <input type="text"/>	<input type="text"/>	<input type="text"/>	1	0	<input type="text"/> <input type="text"/>
3. Kombajni (žitni i silokombajni)	<input type="text"/> <input type="text"/>	<input type="text"/>	<input type="text"/>	1	0	<input type="text"/> <input type="text"/>
4. Kamioni	<input type="text"/> <input type="text"/>	<input type="text"/>	<input type="text"/>	1	0	<input type="text"/> <input type="text"/>
5. Travokosačice	<input type="text"/> <input type="text"/>	<input type="text"/>	<input type="text"/>	1	0	<input type="text"/> <input type="text"/>
a) traktorske	<input type="text"/> <input type="text"/>	<input type="text"/>	<input type="text"/>	1	0	<input type="text"/> <input type="text"/>
b) samohodne	<input type="text"/> <input type="text"/>	<input type="text"/>	<input type="text"/>	1	0	<input type="text"/> <input type="text"/>
6. Prese za baliranje sijena	<input type="text"/> <input type="text"/>	<input type="text"/>	<input type="text"/>	1	0	<input type="text"/> <input type="text"/>
7. Mašine za sjetvu i sadnju	<input type="text"/> <input type="text"/>	<input type="text"/>	<input type="text"/>	1	0	<input type="text"/> <input type="text"/>
8. Druge mašine	<input type="text"/> <input type="text"/>	<input type="text"/>	<input type="text"/>	1	0	<input type="text"/> <input type="text"/>
9. Oprema za navodnjavanje (pumpe)	<input type="text"/> <input type="text"/>	<input type="text"/>	<input type="text"/>	1	0	<input type="text"/> <input type="text"/>
10. Mašina za mužu	<input type="text"/> <input type="text"/>	<input type="text"/>	<input type="text"/>	1	0	<input type="text"/> <input type="text"/>
11. Muljača za grožđe	<input type="text"/> <input type="text"/>	<input type="text"/>	<input type="text"/>	1	0	<input type="text"/> <input type="text"/>
12. Ostala oprema	<input type="text"/> <input type="text"/>	<input type="text"/>	<input type="text"/>	1	0	<input type="text"/> <input type="text"/>
13. Traktorske prikolice	<input type="text"/> <input type="text"/>	<input type="text"/>	<input type="text"/>	1	0	<input type="text"/> <input type="text"/>



**35. STEČENO POLJOPRIVREDNO ZNANJE NOSIOCA GAZDINSTVA (31.05.2010.)**

- |    |   |    |    |
|----|---|----|----|
|    |   | da | ne |
| 1. | Praktično iskustvo.....                                   | 1  | 0  |
| 2. | Kursevi, seminari, obuke .....                            | 1  | 0  |
| 3. | Ima poljoprivredno obrazovanje (najmanje tri godine)..... | 1  | 0  |
| 4. | Kursevi o poljoprivredi u toku prethodnih 12 mjeseci..... | 1  | 0  |

**36. EVIDENCIJA PRIHODA I RASHODA (31.05.2010.)**

- |    |   |    |    |
|----|---|----|----|
|    |   | da | ne |
| 1. | Da li vodite evidenciju prihoda i rashoda poljoprivrednog gazdinstva..... | 1  | 0  |
| 2. | Korišćenje personalnog računara za potrebe gazdinstva .....               | 1  | 0  |

**37. KORIŠĆENJE PROIZVEDENIH POLJOPRIVREDNIH PROIZVODA NA GAZDINSTVU (01.06.2009. – 31.05.2010.)**

- |  |  |    |    |
|--|--|----|----|
|  |  | da | ne |
|  | Da li gazdinstvo koristi proizvedene poljoprivredne proizvode za sopstvene potrebe ..... | 1  | 0  |
|  | Ako je odgovor „da” odgovoriti na pitanja od 37.1 do 37.3                                |    |    |

- |    |  |                      |                        |
|----|--|----------------------|------------------------|
|    |  | da                   | ne                     |
| 1. | Da li gazdinstvo koristi za sopstvene potrebe više od 50% vrijednosti proizvoda dobijenih na gazdinstvu... | 1                    | 0                      |
| 2. | Koliko % proizvedenog mesa koristi za sopstvene potrebe .....  | <input type="text"/> | <input type="text"/> % |
| 3. | Koliko % proizvedenog mlijeka koristi za sopstvene potrebe.....  | <input type="text"/> | <input type="text"/> % |

**38. PRODAJA PROIZVEDENIH PROIZVODA NA GAZDINSTVU (u % po prodajnim mjestima) (01.06.2009. – 31.05.2010.)**

	Direktna prodaja potrošaču		Prodaja drugim gazdinstvima u %	Prodaja preduzećima u %	Prodaja prodav- nicama u %	Prodaja zadrugama u %
	na gazdinstvu u %	van gazdinstva (pijaca i dr.) u %				
	1	2	3	4	5	6
1. Biljnih proizvoda (žito, povrće, voće, masline, cvijeće i ukrasno bilje, krmna hrana i dr.)	<input type="text"/>	<input type="text"/>	<input type="text"/>	<input type="text"/>	<input type="text"/>	<input type="text"/>
2. Stočnih proizvoda (živa stoka, mlijeko i dr.)	<input type="text"/>	<input type="text"/>	<input type="text"/>	<input type="text"/>	<input type="text"/>	<input type="text"/>
3. Prerađenih proizvoda (vino, ulje i dr., biljnih proizvoda, sir i dr. životinjskih proiz.)	<input type="text"/>	<input type="text"/>	<input type="text"/>	<input type="text"/>	<input type="text"/>	<input type="text"/>
4. Šumskih proizvoda	<input type="text"/>	<input type="text"/>	<input type="text"/>	<input type="text"/>	<input type="text"/>	<input type="text"/>

**39. PRETEŽNA DJELATNOST GAZDINSTVA**

Da li je pretežna djelatnost gazdinstva:

- |    |                                 |    |    |
|----|---------------------------------|----|----|
|    |                                 | da | ne |
| 1. | Uzgoj usjeva i nasada.....      | 1  | 0  |
| 2. | Uzgoj životinja .....           | 1  | 0  |
| 3. | Uzgoj usjeva i životinja.....   | 1  | 0  |
| 4. | Poljoprivredne usluge .....     | 1  | 0  |
| 5. | Lov i uzgoj divljači .....      | 1  | 0  |
| 6. | Gajenje i korišćenje šuma ..... | 1  | 0  |
| 7. | Ulov i uzgoj ribe .....         | 1  | 0  |

**40. RADNA SNAGA NA GAZDINSTVU (01.06.2009. – 31.05.2010.)** Tabela se popunjava unoseći u kućice broj ponudjenog modaliteta

Redni broj lica	Odnos prema nosiocu gazdinstva  1.nosilac 2. suprug/a 3. sin/kći 4. otac/majka nosioca, supruga/e 5. brat/sestra 6. ostali srodnici 7.redovno zaposleni nesrodnici	Pol:  1.muški 2.ženski	Navršene godine starosti:  (31.05.2010.)	Školska sprema: 1. bez obrazovanja 2. nezavršeno osnovno obrazovanje 3. osnovno obrazovanje 4. 3. godine srednje poljoprivredne škole 5. 3.godine druge srednje škole 6. 4.godine srednje poljoprivredne škole 7. 4.godine druge srednje škole 8. više ili visoko poljop. obrazovanje 9. druga viša ili visoka 10. magistratura,doktorat poljoprivrednih nauka 11. magistratura, doktorat drugih oblasti nauka	Rad na gazdinstvu i povezane djelatnosti				Da li lice radi na drugim korisnim aktivnostima koje nijesu direktno povezane sa gazdinstvom: 1.DA, radi više nego na gazdinstvu 2.DA, radi manje nego na gazdinstvu 3. Ne radi druge djelatnosti	Poljoprivreda je licu (uključujući prerađu sopstvenih proizvoda od grožđa i maslina), ne uključujući rad na kućnim poslovima:  1. jedina aktivnost 2. glavna aktivnost 3. dopunska aktivnost 4. povremena	Status lica: 1.poljoprivrednik 2.poljoprivredni osiguranik 3. zaposlen van gazdinstva 4. nezaposlen 5. domaćica 6.dijete,učenik, student 7. penzioner 8. poljoprivredni penzioner 9.korisnik staračke nadoknade 10.ribar fizičko lice
					Rad na gazdinstvu i povezane djelatnosti						
					broj radnih dana u referentnom periodu	prosječan broj radnih sati u tim danima	broj radnih dana u referentnom periodu	prosječan broj radnih sati u tim danima			
1.	2	3	4	5	6	7	8	9	10	11	12
1.	1										
2.											
3.											
4.											
5.											
6.											
7.											
8.											
9.											
10.											
11.											
12.											
13.											
14.											
15.											
16.											
17.											
18.											
19.											
20.											
Ostali članovi gazdinstva koji rade na gazdinstvu											
Ostali članovi gazdinstva koji rade na											
Ostali članovi gazdinstva koji rade na											
Ostali članovi gazdinstva koji rade na											
Ostali članovi gazdinstva koji rade na											
Ostali članovi gazdinstva koji rade na											
Ostali članovi gazdinstva koji rade na											
Ostali članovi gazdinstva koji rade na											
Ostali članovi gazdinstva koji rade na											
Ostali članovi gazdinstva koji rade na											
Ostali članovi gazdinstva koji rade na											
Ostali članovi gazdinstva koji rade na											
Ostali članovi gazdinstva koji rade na											
Ostali članovi gazdinstva koji rade na											
Ostali članovi gazdinstva koji rade na											
Ostali članovi gazdinstva koji rade na											
Ostali članovi gazdinstva koji rade na											
Ostali članovi gazdinstva koji rade na											
Ostali članovi gazdinstva koji rade na											
Ostali članovi gazdinstva koji rade na											
Ostali članovi gazdinstva koji rade na											
Ostali članovi gazdinstva koji rade na											
Ostali članovi gazdinstva koji rade na											
Ostali članovi gazdinstva koji rade na											
Ostali članovi gazdinstva koji rade na											
Ostali članovi gazdinstva koji rade na											
Ostali članovi gazdinstva koji rade na											
Ostali članovi gazdinstva koji rade na											
Ostali članovi gazdinstva koji rade na											
Ostali članovi gazdinstva koji rade na											
Ostali članovi gazdinstva koji rade na											
Ostali članovi gazdinstva koji rade na											
Ostali članovi gazdinstva koji rade na											
Ostali članovi gazdinstva koji rade na											
Ostali članovi gazdinstva koji rade na											
Ostali članovi gazdinstva koji rade na											
Ostali članovi gazdinstva koji rade na											
Ostali članovi gazdinstva koji rade na											
Ostali članovi gazdinstva koji rade na											
Ostali članovi gazdinstva koji rade na											
Ostali članovi gazdinstva koji rade na											
Ostali članovi gazdinstva koji rade na											
Ostali članovi gazdinstva koji rade na											
Ostali članovi gazdinstva koji rade na											
Ostali članovi gazdinstva koji rade na											
Ostali članovi gazdinstva koji rade na											
Ostali članovi gazdinstva koji rade na											
Ostali članovi gazdinstva koji rade na											
Ostali članovi gazdinstva koji rade na											
Ostali članovi gazdinstva koji rade na											
Ostali članovi gazdinstva koji rade na											
Ostali članovi gazdinstva koji rade na											
Ostali članovi gazdinstva koji rade na											
Ostali članovi gazdinstva koji rade na											
Ostali članovi gazdinstva koji rade na											
Ostali članovi gazdinstva koji rade na											
Ostali članovi gazdinstva koji rade na											
Ostali članovi gazdinstva koji rade na											
Ostali članovi gazdinstva koji rade na											
Ostali članovi gazdinstva koji rade na											
Ostali članovi gazdinstva koji rade na											
Ostali članovi gazdinstva koji rade na											
Ostali članovi gazdinstva koji rade na											
Ostali članovi gazdinstva koji rade na											
Ostali članovi gazdinstva koji rade na											
Ostali članovi gazdinstva koji rade na											
Ostali članovi gazdinstva koji rade na											
Ostali članovi gazdinstva koji rade na											
Ostali članovi gazdinstva koji rade na											
Ostali članovi gazdinstva koji rade na											
Ostali članovi gazdinstva koji rade na											
Ostali članovi gazdinstva koji rade na											
Ostali članovi gazdinstva koji rade na											
Ostali članovi gazdinstva koji rade na											
Ostali članovi gazdinstva koji rade na											
Ostali članovi gazdinstva koji rade na											
Ostali članovi gazdinstva koji rade na											
Ostali članovi gazdinstva koji rade na											
Ostali članovi gazdinstva koji rade na											
Ostali članovi gazdinstva koji rade na											
Ostali članovi gazdinstva koji rade na											
Ostali članovi gazdinstva koji rade na											
Ostali članovi gazdinstva koji rade na											
Ostali članovi gazdinstva koji rade na											
Ostali članovi gazdinstva koji rade na											
Ostali članovi gazdinstva koji rade na											
Ostali članovi gazdinstva koji rade na											
Ostali članovi gazdinstva koji rade na											
Ostali članovi gazdinstva koji rade na											
Ostali članovi gazdinstva koji rade na											
Ostali članovi gazdinstva koji rade na											
Ostali članovi gazdinstva koji rade na											
Ostali članovi gazdinstva koji rade na											
Ostali članovi gazdinstva koji rade na											
Ostali članovi gazdinstva koji rade na											
Ostali članovi gazdinstva koji rade na											
Ostali članovi gazdinstva koji rade na											
Ostali članovi gazdinstva koji rade na											
Ostali članovi gazdinstva koji rade na											
Ostali članovi gazdinstva koji rade na											
Ostali članovi gazdinstva koji rade na											
Ostali članovi gazdinstva koji rade na											
Ostali članovi gazdinstva koji rade na											
Ostali članovi gazdinstva koji rade na											
Ostali članovi gazdinstva koji rade na											
Ostali članovi gazdinstva koji rade na											
Ostali članovi gazdinstva koji rade na											
Ostali članovi gazdinstva koji rade na											
Ostali članovi gazdinstva koji rade na											
Ostali članovi gazdinstva koji rade na											
Ostali članovi gazdinstva koji rade na											
Ostali članovi gazdinstva koji rade na											
Ostali članovi gazdinstva koji rade na											

#### 42. POTROŠNJA ENERGENATA (01.06.2009. – 31.05.2010.)

	Vrsta energenta	Da	Ne	Ukupna potrošnja	Dio potrošnje na gazdinstvu za obavljanje poljoprivredne djelatnosti			
		1	2		4	5	6	7
1.	Ugalj, tona	1	0		< 25 %	25 – 50 %	51 – 75 %	> 75 %
2.	Mazut, kilograma	1	0		< 25 %	25 – 50 %	51 – 75 %	> 75 %
3.	Benzin, litara	1	0		< 25 %	25 – 50 %	51 – 75 %	> 75 %
4.	Nafta, litara	1	0		< 25 %	25 – 50 %	51 – 75 %	> 75 %
5.	Lož ulje, litara	1	0		< 25 %	25 – 50 %	51 – 75 %	> 75 %
6.	Ogrijevno drvo, m <sup>3</sup>	1	0		< 25 %	25 – 50 %	51 – 75 %	> 75 %
7.	El. energija, kwh	1	0		< 25 %	25 – 50 %	51 – 75 %	> 75 %
8.	Drugo .....	1	0		< 25 %	25 – 50 %	51 – 75 %	> 75 %

#### 43. DRUGE KORISNE AKTIVNOSTI (01.06.2009. – 31.05.2010.)

##### I Aktivnosti vezane za gazdinstvo:

- |                       |   |    |    |  |  |     |
|-----------------------|---|----|----|--|--|-----|
| <b>Na gazdinstvu:</b> |   | da | ne |  | da   | ne  |
| 1.                    | Turizam i smještaj                                      | 1  | 0  | 7.   | Uzgoj vodenih kultura (ribe, mekušci, ljuskari i vodene biljke)                                  | 1 0 |
| 2.                    | Domaća radinost   | 1  | 0  |  |  |     |
| 3.                    | Sakupljanje:  |    |    | <b>Van gazdinstva:</b>   |  |     |
|                       | a) šumskih plodova                                      | 1  | 0  | 8.   | Usluge rada sa sopstvenim poljoprivrednim mašinama   |     |
|                       | b) aromatičnog i ljekovitog bilja                       | 1  | 0  |  | a) za poljoprivredu  | 1 0 |
|                       | c) pečuraka   | 1  | 0  |  | b) za šumarstvo  | 1 0 |
| 4.                    | Sječa šume:   |    |    |  | c) druge usluge  | 1 0 |
|                       | a) za svoje potrebe                                     | 1  | 0  | <b>I/1. Koliko je ukupno učešće gore navedenih aktivnosti (1-8) u ukupnoj vrijednosti proizvodnje gazdinstva</b> |  | %   |
|                       | b) za prodaju   | 1  | 0  |  |  |     |
|                       | c) rezanje drva (primarna prerada- Izrada daske)        | 1  | 0  | 9.   | Pakovanje sopstvenih proizvoda biljnog porijekla   | 1 0 |
| 5.                    | Prerada proizvoda biljnog porijekla na gazdinstvu:      |    |    | 10.  | Pakovanje sopstvenih proizvoda životinjskog porijekla  | 1 0 |
|                       | a) sopstvenih proizvoda                                 | 1  | 0  | <b>II Aktivnosti nevezane za gazdinstvo:</b>   |  |     |
|                       | b) otkupljenih proizvoda                                | 1  | 0  | 11.  | <b>Na gazdinstvu:</b> Komercijalne djelatnosti (frizer, osiguravajuće društvo, prodavnica i dr.) | 1 0 |
|                       | c) sopstvenih i otkupljenih proizvoda                   | 1  | 0  | 12.  | <b>Van gazdinstva:</b> Ostale djelatnosti (rad u računovodstvu, učitelj i dr.)                   | 1 0 |
| 6.                    | Prerada proizvoda životinjskog porijekla na gazdinstvu: |    |    |  |  |     |
|                       | a) sopstvenih proizvoda                                 | 1  | 0  |  |  |     |
|                       | b) otkupljenih proizvoda                                | 1  | 0  |  |  |     |
|                       | c) sopstvenih i otkupljenih proizvoda                   | 1  | 0  |  |  |     |

#### 44. OČUVANJE ZEMLJIŠTA (01.06.2009. – 31.05.2010.)

(pokrivenost oranica i bašta u toku zime)

- |                                       |                      |                      |
|---------------------------------------|----------------------|----------------------|
|                                       | ha                   | m <sup>2</sup>       |
| 1. Ozimi usjevi (npr. ozima pšenica)  | <input type="text"/> | <input type="text"/> |
| 2. Zaštitni usjevi                    | <input type="text"/> | <input type="text"/> |
| 3. Biljni ostaci (slama ili strnjika) | <input type="text"/> | <input type="text"/> |
| 4. Zemljište bez pokrivača            | <input type="text"/> | <input type="text"/> |

#### 45. OGRADE I ŽIVICE (01.06.2009. – 31.05.2010.)

	Održavanje u posljednje 3 god		Formiranje u posljednje 3 god	
	1	2	1	2
	da	ne	da	ne
1. Žive ograde	1	0	1	0
2. Drvoredi	1	0	1	0
3. Kameni zidovi	1	0	1	0

Kraj popisivanja

čas minuta

Potpis popisivača

Potpis anketirane osobe



Datum kontrole

2010.

Potpis opštinskog instruktora



# POPIS POLJOPRIVREDE 2010. GODINE

Zakon o sprovođenju popisa poljoprivrede  
2010. godine („Sl. list CG“, br. 54/09, 14/10)

## UPITNIK ZA POSLOVNE SUBJEKTE

### 1. IDENTIFIKACIONI PODACI

Naziv (firma) poslovnog subjekta (puni naziv) \_\_\_\_\_

Ukoliko upitnik popunjava jedinica u sastavu pravnog lica, jedinica će  
upisati puni naziv pravnog lica u čijem je sastavu i svoj naziv

Jedinstveni matični broj poslovnog subjekta .....

--	--	--	--	--	--	--	--	--	--

Redni broj jedinice u sastavu .....

--	--	--	--	--

### 2. ADRESA

Opština \_\_\_\_\_

Naselje (mjesto) \_\_\_\_\_

Ulica i broj \_\_\_\_\_

Mjesto na čijoj se teritoriji odvija proizvodnja \_\_\_\_\_

Telefon .....

--	--	--	--	--	--	--	--	--	--

Faks .....

--	--	--	--	--	--	--	--	--	--

### 3. OSTALI PODACI

Oblik organizovanja poslovnog subjekta .....

--	--	--	--

Pretežna djelatnost .....

--	--	--	--

Prezime i ime vlasnika - nosioca proizvodnje \_\_\_\_\_

PRIJE POPUNJAVANJA UPITNIKA PROČITATI UPUTSTVO

<b>4. UKUPNO RASPOLOŽIVO ZEMLJIŠTE (31.05.2010.)</b>	
--	--

- 

**5. POVRŠINE KORIŠĆENIH ORANICA, BAŠTA I OKUĆNICA (01.06.2009. - 31.05.2010)**

- | ha                                | m <sup>2</sup>  |   | ha   | m <sup>2</sup>  |
|-----------------------------------|---|---|--|---|
| <div><div></div><div></div></div> | <div><div></div><div></div><div></div><div></div></div> | 20. Ostalo krmno bilje za zelenu masu (stočni grašak, sirak)                              | <div><div></div><div></div></div>            | <div><div></div><div></div><div></div><div></div></div> |
| <div><div></div><div></div></div> | <div><div></div><div></div><div></div><div></div></div> | 21. Povrće gajeno na otvorenom za preradu-obuhvata tople leje i niske tunele              | <div><div></div><div></div></div>            | <div><div></div><div></div><div></div><div></div></div> |
| <div><div></div><div></div></div> | <div><div></div><div></div><div></div><div></div></div> | 22. Povrće gajeno na otvorenom za svježú upotrebu-obuhvata tople leje i niske tunele      | <div><div></div><div></div></div>            | <div><div></div><div></div><div></div><div></div></div> |
| <div><div></div><div></div></div> | <div><div></div><div></div><div></div><div></div></div> | 23. Povrće gajeno u zaštićenom prostoru   | <div><div></div><div></div></div>            | <div><div></div><div></div><div></div><div></div></div> |
| <div><div></div><div></div></div> | <div><div></div><div></div><div></div><div></div></div> | 24. Cvijeće na otvorenom (isključujući rasadnike)   | <div><div></div><div></div></div>            | <div><div></div><div></div><div></div><div></div></div> |
| <div><div></div><div></div></div> | <div><div></div><div></div><div></div><div></div></div> | 25. Cvijeće gajeno u zaštićenom prostoru (isključujući rasadnike)                         | <div><div></div><div></div></div>            | <div><div></div><div></div><div></div><div></div></div> |
| <div><div></div><div></div></div> | <div><div></div><div></div><div></div><div></div></div> | 26. Proizvodnja sjemena i rasada (izuzimajući žita, krompir, leguminoze i dr. za tržište) | <div><div></div><div></div></div>            | <div><div></div><div></div><div></div><div></div></div> |
| <div><div></div><div></div></div> | <div><div></div><div></div><div></div><div></div></div> | 27. Ostalo bilje na oranicama   | <div><div></div><div></div></div>            | <div><div></div><div></div><div></div><div></div></div> |
| <div><div></div><div></div></div> | <div><div></div><div></div><div></div><div></div></div> | 28. Ugari i ostale nezasijane oranice   | <div><div></div><div></div></div>            | <div><div></div><div></div><div></div><div></div></div> |
| <div><div></div><div></div></div> | <div><div></div><div></div><div></div><div></div></div> | 29. <b>Ukupna površina korišćenih oranica (1-28)</b>                                      | <div><div></div><div></div></div>            | <div><div></div><div></div><div></div><div></div></div> |
| <div><div></div><div></div></div> | <div><div></div><div></div><div></div><div></div></div> | 30. Upisati udio obradivog zemljišta na kojem se ne primjenjuje plodored                  | <div><div></div><div></div><div></div></div> | %   |

## 6. VINOGRADI (31.05.2010.)

[illegible]

### 7. VOĆNJACI (31.05.2010.)

	Broj voćnih stabala		Od toga plantažnih stabala		Ukupna površina plantaža	
	ukupno	rodni	ukupno	rodni	ha	m <sup>2</sup>
	1	2	3	4	5	
1. Jabuka	<input type="text"/>	<input type="text"/>	<input type="text"/>	<input type="text"/>	<input type="text"/>	<input type="text"/>
2. Kruška	<input type="text"/>	<input type="text"/>	<input type="text"/>	<input type="text"/>	<input type="text"/>	<input type="text"/>
3. Dunja	<input type="text"/>	<input type="text"/>	<input type="text"/>	<input type="text"/>	<input type="text"/>	<input type="text"/>
4. Šljiva	<input type="text"/>	<input type="text"/>	<input type="text"/>	<input type="text"/>	<input type="text"/>	<input type="text"/>
5. Višnja	<input type="text"/>	<input type="text"/>	<input type="text"/>	<input type="text"/>	<input type="text"/>	<input type="text"/>
6. Trešnja	<input type="text"/>	<input type="text"/>	<input type="text"/>	<input type="text"/>	<input type="text"/>	<input type="text"/>
7. Breskva	<input type="text"/>	<input type="text"/>	<input type="text"/>	<input type="text"/>	<input type="text"/>	<input type="text"/>
8. Kajsija	<input type="text"/>	<input type="text"/>	<input type="text"/>	<input type="text"/>	<input type="text"/>	<input type="text"/>
9. Orah	<input type="text"/>	<input type="text"/>	<input type="text"/>	<input type="text"/>	<input type="text"/>	<input type="text"/>
10. Badem	<input type="text"/>	<input type="text"/>	<input type="text"/>	<input type="text"/>	<input type="text"/>	<input type="text"/>
11. Smokva	<input type="text"/>	<input type="text"/>	<input type="text"/>	<input type="text"/>	<input type="text"/>	<input type="text"/>
12. Nar	<input type="text"/>	<input type="text"/>	<input type="text"/>	<input type="text"/>	<input type="text"/>	<input type="text"/>
13. Kivi/aktinidija	<input type="text"/>	<input type="text"/>	<input type="text"/>	<input type="text"/>	<input type="text"/>	<input type="text"/>
14. Malina					<input type="text"/>	<input type="text"/>
15. Kupina					<input type="text"/>	<input type="text"/>
16. Ribizla, borovnica					<input type="text"/>	<input type="text"/>
17. Drugo voće (japanska jabuka, iglica i dr.)	<input type="text"/>	<input type="text"/>	<input type="text"/>	<input type="text"/>	<input type="text"/>	<input type="text"/>
18. <b>Ukupno pod voćem (1-17)</b>	<input type="text"/>	<input type="text"/>	<input type="text"/>	<input type="text"/>	<input type="text"/>	<input type="text"/>
19. <b>Ukupna površina ekstenzivnih voćnjaka</b> (upisati samo ako nije površina upisana kao livada ili dr.)					<input type="text"/>	<input type="text"/>
20. Masline za ulje	<input type="text"/>	<input type="text"/>	<input type="text"/>	<input type="text"/>	<input type="text"/>	<input type="text"/>
21. Masline za konzum	<input type="text"/>	<input type="text"/>	<input type="text"/>	<input type="text"/>	<input type="text"/>	<input type="text"/>
22. <b>Ukupno pod maslinama (20-21)</b>	<input type="text"/>	<input type="text"/>	<input type="text"/>	<input type="text"/>	<input type="text"/>	<input type="text"/>
23. <b>Ukupna površina ekstenzivnih maslinjaka</b> (upisati samo ako nije površina upisana kao livada ili dr.)					<input type="text"/>	<input type="text"/>
24. Pomorandža	<input type="text"/>	<input type="text"/>	<input type="text"/>	<input type="text"/>	<input type="text"/>	<input type="text"/>
25. Mandarina	<input type="text"/>	<input type="text"/>	<input type="text"/>	<input type="text"/>	<input type="text"/>	<input type="text"/>
26. Limun	<input type="text"/>	<input type="text"/>	<input type="text"/>	<input type="text"/>	<input type="text"/>	<input type="text"/>
27. Ostali citrusi	<input type="text"/>	<input type="text"/>	<input type="text"/>	<input type="text"/>	<input type="text"/>	<input type="text"/>
28. <b>Ukupno pod citrusima (24-27)</b>	<input type="text"/>	<input type="text"/>	<input type="text"/>	<input type="text"/>	<input type="text"/>	<input type="text"/>
29. <b>Ukupna površina ekstenzivnih citrusa</b> (upisati samo ako nije površina upisana kao livada ili dr.)					<input type="text"/>	<input type="text"/>

### 8. RASADNICI (voćnih sadnica, loznih kalemova, ukrasnog bilja i šumskog drveća) 31.05.2010.

	ha	m <sup>2</sup>
1. Voćne sadnice .....	<input type="text"/>	<input type="text"/>
2. Lozni kalemovi .....	<input type="text"/>	<input type="text"/>
3. Ukrasno bilje .....	<input type="text"/>	<input type="text"/>
4. Šumsko drveće .....	<input type="text"/>	<input type="text"/>
5. <b>UKUPNA POVRŠINA (1+2+3+4 )</b> .....	<input type="text"/>	<input type="text"/>



**17. BROJ ODVOJENIH DIJELOVA KORIŠĆENOG POLJOPRIVREDNOG ZEMLJIŠTA (odnosi se na pitanje 10.)**

(odnosi se na ukupno korišćeno poljoprivredno zemljište) .....

--	--

**18. POVRŠINA NA KOJOJ SE GAJE PEČURKE (01.06.2009. – 31.05.2010.)**

U tunelima, podrumima ili specijalno namijenjenim objektima .....

m<sup>2</sup>

--	--	--	--

**19. POVRĆE, JAGODE, CVIJEĆE I UKRASNO BILJE (01.06.2009. – 31.05.2010.)**

		Na otvorenom (uključujući tople leje i niske tunele)		U zaštićenom prostoru	
		ha	m <sup>2</sup>	ha	m <sup>2</sup>
		1		2	
1	Paradajz.....	<div><div></div><div></div></div>	<div><div></div><div></div><div></div><div></div></div>	<div><div></div><div></div></div>	<div><div></div><div></div><div></div><div></div></div>
2	Paprika .....	<div><div></div><div></div></div>	<div><div></div><div></div><div></div><div></div></div>	<div><div></div><div></div></div>	<div><div></div><div></div><div></div><div></div></div>
3	Krastavac .....	<div><div></div><div></div></div>	<div><div></div><div></div><div></div><div></div></div>	<div><div></div><div></div></div>	<div><div></div><div></div><div></div><div></div></div>
4	Grašak za svježe zrno .....	<div><div></div><div></div></div>	<div><div></div><div></div><div></div><div></div></div>	<div><div></div><div></div></div>	<div><div></div><div></div><div></div><div></div></div>
5	Pasulj za suvo zrno .....	<div><div></div><div></div></div>	<div><div></div><div></div><div></div><div></div></div>	<div><div></div><div></div></div>	<div><div></div><div></div><div></div><div></div></div>
6	Crni luk .....	<div><div></div><div></div></div>	<div><div></div><div></div><div></div><div></div></div>	<div><div></div><div></div></div>	<div><div></div><div></div><div></div><div></div></div>
7	Bijeli luk.....	<div><div></div><div></div></div>	<div><div></div><div></div><div></div><div></div></div>	<div><div></div><div></div></div>	<div><div></div><div></div><div></div><div></div></div>
8	Šargarepa .....	<div><div></div><div></div></div>	<div><div></div><div></div><div></div><div></div></div>	<div><div></div><div></div></div>	<div><div></div><div></div><div></div><div></div></div>
9	Kupus .....	<div><div></div><div></div></div>	<div><div></div><div></div><div></div><div></div></div>	<div><div></div><div></div></div>	<div><div></div><div></div><div></div><div></div></div>
10.	Lubenica .....	<div><div></div><div></div></div>	<div><div></div><div></div><div></div><div></div></div>	<div><div></div><div></div></div>	<div><div></div><div></div><div></div><div></div></div>
11.	Dinja .....	<div><div></div><div></div></div>	<div><div></div><div></div><div></div><div></div></div>	<div><div></div><div></div></div>	<div><div></div><div></div><div></div><div></div></div>
12.	Ostalo povrće (blitva, kelj i dr.) .....	<div><div></div><div></div></div>	<div><div></div><div></div><div></div><div></div></div>	<div><div></div><div></div></div>	<div><div></div><div></div><div></div><div></div></div>
13.	Jagode .....	<div><div></div><div></div></div>	<div><div></div><div></div><div></div><div></div></div>	<div><div></div><div></div></div>	<div><div></div><div></div><div></div><div></div></div>
14.	POVRĆE UKUPNO (1-13) .....	<div><div></div><div></div></div>	<div><div></div><div></div><div></div><div></div></div>	<div><div></div><div></div></div>	<div><div></div><div></div><div></div><div></div></div>
		Jednako pit. 5.21+5.22		Jednako pit. 5.23	
15.	CVIJEĆE I UKRASNO BILJE .....	<div><div></div><div></div></div>	<div><div></div><div></div><div></div><div></div></div>	<div><div></div><div></div></div>	<div><div></div><div></div><div></div><div></div></div>
		Jednako pit. 5.24		Jednako pit.5. 25	
16.	PROIZVODNJA SJEMENA I RASADA (za tržište) .....	<div><div></div><div></div></div>	<div><div></div><div></div><div></div><div></div></div>	<div><div></div><div></div></div>	<div><div></div><div></div><div></div><div></div></div>
19.16.1 + 19.16.2 = 5.26					

19.16.1 + 19.16.2 = 5.26

**20. MEĐUUSJEVI, PODUSJEVI I DOPUNSKI USJEVI ORANICA I BAŠTA (01.06.2009. – 31.05.2010.)**

		ha	m <sup>2</sup>						
1.	Pasulj .....	<table><tr><td></td><td></td></tr></table>			<table><tr><td></td><td></td><td></td><td></td></tr></table>				
2.	Krompir .....	<table><tr><td></td><td></td></tr></table>			<table><tr><td></td><td></td><td></td><td></td></tr></table>				
3.	Lucerka .....	<table><tr><td></td><td></td></tr></table>			<table><tr><td></td><td></td><td></td><td></td></tr></table>				
4.	Djetelina .....	<table><tr><td></td><td></td></tr></table>			<table><tr><td></td><td></td><td></td><td></td></tr></table>				
5.	Kukuruz .....	<table><tr><td></td><td></td></tr></table>			<table><tr><td></td><td></td><td></td><td></td></tr></table>				
6.	Kupus .....	<table><tr><td></td><td></td></tr></table>			<table><tr><td></td><td></td><td></td><td></td></tr></table>				
7.	Ostale kupusnjače .....	<table><tr><td></td><td></td></tr></table>			<table><tr><td></td><td></td><td></td><td></td></tr></table>				
8.	Salata.....	<table><tr><td></td><td></td></tr></table>			<table><tr><td></td><td></td><td></td><td></td></tr></table>				
9.	Blitva .....	<table><tr><td></td><td></td></tr></table>			<table><tr><td></td><td></td><td></td><td></td></tr></table>				
10.	Kornišoni .....	<table><tr><td></td><td></td></tr></table>			<table><tr><td></td><td></td><td></td><td></td></tr></table>				
11.	Ostali usjevi .....	<table><tr><td></td><td></td></tr></table>			<table><tr><td></td><td></td><td></td><td></td></tr></table>				



### 21. NAVODNjavane POVRŠINE (01.06.2009. – 31.05.2010.)

(za kolone 1 i 2 u kućice upisati redni broj ispred ponuđenog modaliteta)

**Isključuju se površine pod staklenicima, plastenicima i okućnicama**

	Najčešći izvor za navodnjavanje: 1.podzemne vode (bunar, pumpa) 2.površinske vode na gazdinstvu (bistijerna) 3. površinske vode (potok, rijeka, jezero) 4.ostali (vodovod)	Najčešći način navodnjavanja 1. površinski 2. prskanjem 3. sistem kap po kap	Površina navodnjavana u zadnjih 12 mjeseci	
			ha	m <sup>2</sup>
	1	2	3	
1. Žita (isključujući kukuruz)	<input type="checkbox"/>	<input type="checkbox"/>	<input type="checkbox"/>	<input type="checkbox"/>
2. Kukuruz	<input type="checkbox"/>	<input type="checkbox"/>	<input type="checkbox"/>	<input type="checkbox"/>
3. Industrijske kulture	<input type="checkbox"/>	<input type="checkbox"/>	<input type="checkbox"/>	<input type="checkbox"/>
4. Povrće, lubenice i jagode	<input type="checkbox"/>	<input type="checkbox"/>	<input type="checkbox"/>	<input type="checkbox"/>
5. Krompir	<input type="checkbox"/>	<input type="checkbox"/>	<input type="checkbox"/>	<input type="checkbox"/>
6. Vinogradi	<input type="checkbox"/>	<input type="checkbox"/>	<input type="checkbox"/>	<input type="checkbox"/>
7. Citrusi	<input type="checkbox"/>	<input type="checkbox"/>	<input type="checkbox"/>	<input type="checkbox"/>
8. Maslinjaci	<input type="checkbox"/>	<input type="checkbox"/>	<input type="checkbox"/>	<input type="checkbox"/>
9. Voćnaci (bez citrusa i maslina)	<input type="checkbox"/>	<input type="checkbox"/>	<input type="checkbox"/>	<input type="checkbox"/>
10. Višegodišnje livade i pašnjaci	<input type="checkbox"/>	<input type="checkbox"/>	<input type="checkbox"/>	<input type="checkbox"/>
11. Ostalo	<input type="checkbox"/>	<input type="checkbox"/>	<input type="checkbox"/>	<input type="checkbox"/>
12. <b>Ukupna navodnjavana površina (1-10) .....</b>			<input type="checkbox"/>	<input type="checkbox"/>
13. Količina vode utrošena za navodnjavanje u period od 01.06.2009. – 31.05.2010. (m <sup>3</sup> ) .....			<input type="checkbox"/>	<input type="checkbox"/>
14. Površina koja je opredijeljena za navodnjavanje (sistem za navodnjavanje) .....			<input type="checkbox"/>	<input type="checkbox"/>
15. Prosječna površina navodnjavanja u protekle tri godine .....			<input type="checkbox"/>	<input type="checkbox"/>

### 22. UPOTREBA SREDSTAVA ZA ISHRANU BILJAKA (01.06.2009. – 31.05.2010.)

1. Površina tretirana mineralnim đubrivom .....	ha	m <sup>2</sup>
2. Površina tretirana organskim đubrivom u čvrstom stanju .....	<input type="checkbox"/>	<input type="checkbox"/>
3. Površina tretirana organskim đubrivom u tečnom stanju .....	<input type="checkbox"/>	<input type="checkbox"/>
4. Utrošene količine mineralnog đubriva .....	t	kg
5. Utrošene količine organskog đubriva .....	<input type="checkbox"/>	<input type="checkbox"/>
6. Procenat ukupno proizvedenog čvrstog stajnjaka na gazdinstvu poslovnog subjekta koji je isporučen sa gazdinstva .....		%
7. Procenat ukupno proizvedenog tečnog stajnjaka na gazdinstvu poslovnog subjekta koji je isporučen sa gazdinstva (prodat ili uklonjen sa gazdinstva radi direktne upotrebe) .....		%

### 23. UPOTREBA SREDSTAVA ZA ZAŠTITU BILJA (01.06.2009. – 31.05.2010.)

1. Površina tretirana herbicidima (sencor, glifosal i dr.) .....	ha	m <sup>2</sup>
2. Površina tretirana fungicidima (ridomil, cineb i dr.) .....	<input type="checkbox"/>	<input type="checkbox"/>
3. Površina tretirana insekticidima (confidor, actara i dr.) .....	<input type="checkbox"/>	<input type="checkbox"/>
4. Površina tretirana ostalim sredstvima za zaštitu bilja (rodenticidi, moluskocidi i dr.) .....	<input type="checkbox"/>	<input type="checkbox"/>
5. Površina tretirana sredstvima za zaštitu u organskoj proizvodnji (biopesticidi) .....	<input type="checkbox"/>	<input type="checkbox"/>

### 24. KORIŠĆENI METOD ORANJA NA OBRADIVOM ZEMLJIŠTU (01.06.2009. – 31.05.2010.)

1. Tradicionalna obrada (oranje) .....	ha	m <sup>2</sup>
2. Konzervativna obrada .....	<input type="checkbox"/>	<input type="checkbox"/>
3. Bez obrade .....	<input type="checkbox"/>	<input type="checkbox"/>

**25. STOKA PO VRSTAMA I KATEGORIJAMA (31.05.2010.)**

	Ukupan broj (31.05.2010.)	Od toga nije u vlasništvu (31.05.2010.)	Broj stoke na ispaši na zajedničkom zemljištu (katun, komun) (01.06.2009. – 31.05.2010.)
	1	2	3
1. <b>KONJI, UKUPNO</b>	<input type="text"/>	<input type="text"/>	<input type="text"/>
2. <b>MAGARCI, MAZGE I MULE, UKUPNO</b>	<input type="text"/>	<input type="text"/>	<input type="text"/>
3. Goveda do 1 godine      Muška grla	<input type="text"/>	<input type="text"/>	<input type="text"/>
4.                                      Ženska grla	<input type="text"/>	<input type="text"/>	<input type="text"/>
5. Goveda od 1 do 2 godine      Muška grla	<input type="text"/>	<input type="text"/>	<input type="text"/>
6.                                      Ženska grla za tov	<input type="text"/>	<input type="text"/>	<input type="text"/>
7.                                      Ženska grla za priplod	<input type="text"/>	<input type="text"/>	<input type="text"/>
8. Goveda preko 2 godine      Junice	<input type="text"/>	<input type="text"/>	<input type="text"/>
9.                                      Steone junice	<input type="text"/>	<input type="text"/>	<input type="text"/>
10.                                      Krave za mužu	<input type="text"/>	<input type="text"/>	<input type="text"/>
11.                                      Ostale krave	<input type="text"/>	<input type="text"/>	<input type="text"/>
12.                                      Bikovi i volovi	<input type="text"/>	<input type="text"/>	<input type="text"/>
13. <b>GOVEDA, UKUPNO (3 do 12)</b>	<input type="text"/>	<input type="text"/>	<input type="text"/>
14. Jagnjad i šilježad ( do 1 godine)	<input type="text"/>	<input type="text"/>	<input type="text"/>
15. Ovce za mužu	<input type="text"/>	<input type="text"/>	<input type="text"/>
16. Druge ovce za priplod	<input type="text"/>	<input type="text"/>	<input type="text"/>
17. Ovnovi i jalove ovce	<input type="text"/>	<input type="text"/>	<input type="text"/>
18. <b>OVCE, UKUPNO (14 do 17)</b>	<input type="text"/>	<input type="text"/>	<input type="text"/>
19. Jarad	<input type="text"/>	<input type="text"/>	<input type="text"/>
20. Koze za mužu	<input type="text"/>	<input type="text"/>	<input type="text"/>
21. Druge koze za priplod	<input type="text"/>	<input type="text"/>	<input type="text"/>
22. Jarčevi i jalove koze	<input type="text"/>	<input type="text"/>	<input type="text"/>
23. <b>KOZE, UKUPNO (19 do 22)</b>	<input type="text"/>	<input type="text"/>	<input type="text"/>
24. Prasad do 19 kg	<input type="text"/>	<input type="text"/>	<input type="text"/>
25. Svinje od 20-49 kg	<input type="text"/>	<input type="text"/>	<input type="text"/>
26. Svinje za tov od 50-79 kg	<input type="text"/>	<input type="text"/>	<input type="text"/>
27. Svinje za tov od 80-110 kg	<input type="text"/>	<input type="text"/>	<input type="text"/>
28. Svinje za tov preko 110 kg	<input type="text"/>	<input type="text"/>	<input type="text"/>
29. Suprasne nazimice	<input type="text"/>	<input type="text"/>	<input type="text"/>
30. Suprasne krmače	<input type="text"/>	<input type="text"/>	<input type="text"/>
31. Ostale krmače	<input type="text"/>	<input type="text"/>	<input type="text"/>
32. Nerasti	<input type="text"/>	<input type="text"/>	<input type="text"/>
33. <b>SVINJE, UKUPNO (24 do 32)</b>	<input type="text"/>	<input type="text"/>	<input type="text"/>
34. Tovljena pilad-brojlari	<input type="text"/>	<input type="text"/>	<input type="text"/>
35. Kokoške nosilje (uključeni plići i pjetlovi)	<input type="text"/>	<input type="text"/>	<input type="text"/>
36. Guske	<input type="text"/>	<input type="text"/>	<input type="text"/>
37. Čurke	<input type="text"/>	<input type="text"/>	<input type="text"/>
38. Ostala živina (pepelice, fazani, biserke, golubovi)	<input type="text"/>	<input type="text"/>	<input type="text"/>
39. <b>ŽIVINA UKUPNO (34 do 38)</b>	<input type="text"/>	<input type="text"/>	<input type="text"/>
40. <b>BROJ KOŠNICA PČELA</b>	<input type="text"/>	<input type="text"/>	<input type="text"/>
41. <b>ZEČEVI – ženska grla za rasplod</b>	<input type="text"/>	<input type="text"/>	<input type="text"/>
42. <b>BROJ DANA NA ZAJEDNIČKOM ZEMLJIŠTU (katuni, komun) .....</b>			<input type="text"/>
43. <b>BROJ DANA ISPAŠE NA VLASTITOM ILI ZAKUPLJENOM ZEMLJIŠTU .....</b>			<input type="text"/>

**26. TIPOVI (SISTEMI) STOČARSKE PROIZVODNJE (01.06.2009. – 31.05.2010.)**

Da li imate:

- |    |  |    |    |
|----|--|----|----|
|    |  | da | ne |
| 1. | Polunomadski način gajenja stoke.....  | 1  | 0  |
| 2. | Stacionirani sistem gajenja stoka..... | 1  | 0  |

**27. GAZDINSTVA ZA IDENTIFIKACIJU I REGISTRACIJU (31.05.2010.)**

- |    |  |                      |                      |
|----|--|----------------------|----------------------|
|    |  | da                   | ne                   |
|    | Da li je gazdinstvo registrovano u sistemu za identifikaciju i registraciju..... | 1                    | 0                    |
| 1. | Uzgoj krupne stoke (registarski broj) .....                                      | <input type="text"/> | <input type="text"/> |
| 2. | Uzgoj sitne stoke (registarski broj).....  | <input type="text"/> | <input type="text"/> |

**28. OBJEKTI ZA SMJEŠTAJ STOKE I ŽIVINE (31. 05. 2010.)**

Objekti za smještaj stoke i živine (isključivo od čvrstog materijala)	Ukupan broj	Od toga sa starošću do 20 godina	Ukupna površina m <sup>2</sup>
	1	2	3
1. Objekti za smještaj goveda sa podnom rešetkom	<input type="text"/>	<input type="text"/>	<input type="text"/>
2. Objekti za smještaj goveda – drugi (bez podne rešetke)	<input type="text"/>	<input type="text"/>	<input type="text"/>
3. Objekti za smještaj sitne stoke (koze, ovce)	<input type="text"/>	<input type="text"/>	<input type="text"/>
4. Objekti za smještaj svinja sa podnom rešetkom	<input type="text"/>	<input type="text"/>	<input type="text"/>
5. Objekti za smještaj svinja – drugi (bez podne rešetke)	<input type="text"/>	<input type="text"/>	<input type="text"/>
6. Živinarnici sa sistemom uzgoja kokošaka nosilja u kavezu	<input type="text"/>	<input type="text"/>	<input type="text"/>
7. Živinarnici sa podnim sistemom uzgoja kokošaka	<input type="text"/>	<input type="text"/>	<input type="text"/>
8. Živinarnici za proizvodnju tovnih pilića	<input type="text"/>	<input type="text"/>	<input type="text"/>
9. Višenamjenski objekti	<input type="text"/>	<input type="text"/>	<input type="text"/>

**29. OBJEKTI ZA SMJEŠTAJ ORGANSKOG ĐUBRIVA (31. 05. 2010.)**

	Površina/zapremina	Nadkriven	
		da	ne
	1	2	3
1. Objekti za smještaj čvrstog đubriva (m <sup>2</sup> )	<input type="text"/>	1	0
2. Objekti za smještaj tečnog đubriva (m <sup>3</sup> )	<input type="text"/>	1	0

**30. OSTALI OBJEKTI POSLOVNOG SUBJEKTA (31. 05. 2010.)**

	Ukupan broj	Od toga sa starošću do 20 godina	Ukupna površina m <sup>2</sup>
	1	2	3
1. Objekti za smještaj poljoprivrednih proizvoda	<input type="text"/>	<input type="text"/>	<input type="text"/>
2. Objekti za smještaj ostalih proizvoda	<input type="text"/>	<input type="text"/>	<input type="text"/>
3. Objekti za smještaj poljoprivrednih mašina i opreme	<input type="text"/>	<input type="text"/>	<input type="text"/>
4. Ribnjaci	<input type="text"/>	<input type="text"/>	<input type="text"/>
5. Staklenici	<input type="text"/>	<input type="text"/>	<input type="text"/>
6. Plastenici	<input type="text"/>	<input type="text"/>	<input type="text"/>
7. Objekti u kojima se proizvode pečurke	<input type="text"/>	<input type="text"/>	<input type="text"/>

**31. ORGANSKA POLJOPRIVREDA (31. 05. 2010.)**

- |    |  |                      |                      |
|----|--|----------------------|----------------------|
| 1. | Sertifikovana površina zemljišta za organsku proizvodnju ..... | ha                   | m <sup>2</sup>       |
|    |  | <input type="text"/> | <input type="text"/> |
|    |  | da                   | ne                   |
| 2. | Sertifikovana organska proizvodnja u stočarstvu .....          | 1                    | 0                    |
|    |  | ha                   | m <sup>2</sup>       |
| 3. | Površina zemljišta u prelaznom periodu (u pripremi) .....      | <input type="text"/> | <input type="text"/> |

## 32. POLJOPRIVREDNE USLUGE (u periodu od 3 godine)

Da li koristiti:

da      ne

- |     |   |   |   |
|-----|---|---|---|
| 1.  | Usluge savjetodavne službe (stručni savjeti o kvalitetnom obavljanju proizvodnje).....  | 1 | 0 |
| 2.  | Usluge u proizvodnji bilja (obrada tla, đubrenje, tretman zaštitnim sredstvima) .....   | 1 | 0 |
| 3.  | Usluge u stočarskoj proizvodnji (ispaša, prihranjivanje) .....  | 1 | 0 |
| 4.  | Usluge udruženja proizvođača (prodaja stočne hrane, nabavka mehanizacije) .....   | 1 | 0 |
| 5.  | Usluge bankarskog sektora (korisnici poljoprivrednih kredita) .....   | 1 | 0 |
| 6.  | Premije u stočarstvu (direktna plaćanja) .....  | 1 | 0 |
| 7.  | Premije u biljnoj proizvodnji (direktna plaćanja) .....   | 1 | 0 |
| 8.  | Podršku investicijama u poljoprivredi kroz mjere ruralnog razvoja (poljoprivredna oprema i mehanizacija, investicija u stočarstvu, podizanje višegodišnjih zasada, izgradnja i opremanje zaštićenih prostora, mjere poboljšanja kvaliteta zemljišta uključeno i navodnjavanje, prerada, čuvanje i pakovanje biljnih i životinjskih proizvoda) | 1 | 0 |
| 9.  | Podršku (subvencije) za organsku poljoprivredu .....  | 1 | 0 |
| 10. | Podršku (subvencije) za korišćenje planinskih pašnjaka .....  | 1 | 0 |

### 33. POLJOPRIVREDNA MEHANIZACIJA I OPREMA POSLOVNOG SUBJEKTA (31. 05. 2010.)

[illegible]

**34. POVRŠINA RIBNJAKA POSLOVNOG SUBJEKTA (31. 05. 2010.)**

Odgovoriti na pitanje ukoliko postoji podatak na pitanju 30.4

	Za uzgoj slatkovodne ribe			Za uzgoj morske ribe		
	površina		kapacitet	površina		kapacitet
	1	2	3	4		
	ha	m <sup>2</sup>	m <sup>3</sup>	ha	m <sup>2</sup>	m <sup>3</sup>
1 Ribnjak .....	<input type="text"/>	<input type="text"/>	<input type="text"/>	<input type="text"/>	<input type="text"/>	<input type="text"/>

**35. EVIDENCIJA PRIHODA I RASHODA (31. 05. 2010.)**

- |   |   |    |    |
|---|---|----|----|
|   |   | da | ne |
| 1 Da li vodite evidenciju prihoda i rashoda.....                      | 1 | 0  |    |
| 2 Korišćenje personalnog računara za potrebe poslovnog subjekta ..... | 1 | 0  |    |

**36. KORIŠĆENJE PROIZVEDENIH POLJOPRIVREDNIH PROIZVODA NA GAZDINSTVU POSLOVNOG SUBJEKTA (01.06.2009. – 31.05.2010.)**

- |  |    |    |
|--|----|----|
|  | da | ne |
| Da li gazdinstvo poslovnog subjekta koristi proizvedene poljoprivredne proizvode za sopstvene potrebe .. | 1  | 0  |
- Ako je odgovor „da” odgovoriti na pitanja od 36.1 do 36.3

- |  |                      |    |
|--|----------------------|----|
|  | da                   | ne |
| 1. Da li gazdinstvo koristi za sopstvene potrebe više od 50% vrijednosti proizvoda dobijenih na gazdinstvu ..... | 1                    | 0  |
| 2. Koliko % proizvedenog mesa koristi za sopstvene potrebe .....   | <input type="text"/> | %  |
| 3. Koliko % proizvedenog mlijeka koristi za sopstvene potrebe .....  | <input type="text"/> | %  |

**37. PRODAJA PROIZVEDENIH PROIZVODA (u % po prodajnim mjestima) (01.06.2009. – 31.05.2010.)**

	Direktna prodaja potrošaču		Prodaja drugim farmama u %	Prodaja preduzećima u %	Prodaja prodavnicama u %	Prodaja zadrugama u %
	na gazdinstvu poslovnog subjekta u %	van gazdinstva poslovnog subjekta (pijaca i dr.) u %				
	1	2	3	4	5	6
1. Biljne proizvode (žita, povrće, voće, masline, cvijeće i ukrasno bilje, krmnu hranu i dr.)	<input type="text"/>	<input type="text"/>	<input type="text"/>	<input type="text"/>	<input type="text"/>	<input type="text"/>
2. Stočne proizvode (živu stoku, mlijeko, i dr.)	<input type="text"/>	<input type="text"/>	<input type="text"/>	<input type="text"/>	<input type="text"/>	<input type="text"/>
3. Prerađene proizvode (vino, ulje i druge) proizvodi biljaka, sir, drugi životinjski proizvodi	<input type="text"/>	<input type="text"/>	<input type="text"/>	<input type="text"/>	<input type="text"/>	<input type="text"/>
4. Šumske proizvode	<input type="text"/>	<input type="text"/>	<input type="text"/>	<input type="text"/>	<input type="text"/>	<input type="text"/>

**38. PRETEŽNA DJELATNOST POSLOVNOG SUBJEKTA**

Da li je pretežna djelatnost gazdinstva poslovnog subjekta:

- |                                    |    |    |
|------------------------------------|----|----|
|                                    | da | ne |
| 1. Uzgoj usjeva i nasada .....     | 1  | 0  |
| 2. Uzgoj životinja .....           | 1  | 0  |
| 3. Uzgoj usjeva i životinja .....  | 1  | 0  |
| 4. Poljoprivredne usluge .....     | 1  | 0  |
| 5. Lov i uzgoj divljači .....      | 1  | 0  |
| 6. Gajenje i korišćenje šuma ..... | 1  | 0  |
| 7. Ulov i uzgoj ribe .....         | 1  | 0  |

TABELA 39 i 40 POPUNJAVAU ISKLJUČIVO PREDUZETNICI

39. RADNA SNAGA NA GAZDINSTVU PREDUZETNIKA (01.06.2009. – 31.05.2010.) Tabela se popunjava unoseći u kućice broj ponudjenog modaliteta																	
Redni broj lica	Odnos prema nosiocu gazdinstva	Pol:	Navršene godine starosti: (31.05.2010.)	Školska sprema:		Rad na gazdinstvu i druge povezane korisne (profitabilne) aktivnosti				Rad na drugim korisnim aktivnostima koje nijesu direktno povezane sa gazdinstvom 1.DA, radi više nego na gazdinstvu	Poljoprivreda je licu (uključujući preradu sopstvenih proizvoda od grožđa i maslina) ne uključujući rad na kućnim poslovima:	Status lica:					
				1. bez obrazovanja	2. nezavršeno osnovno obrazovanje	3. osnovno obrazovanje	4. 3.godine srednje poljoprivredne škole	5. 3.godine druge srednje škole	6. 4.godine srednje poljoprivredne škole				7. 4.godine druge srednje škole	8. više ili visoko poljop. obrazovanje	9. druga viša ili visoka	10. magistratura, doktorat poljoprivrednih nauka	11. magistratura, doktorat drugih oblasti nauka
1	2	3	4	5	6	7	8	9	10	11	12						
1.	1																
2.																	
3.																	
4.																	
5.																	
6.																	
7.																	
8.																	
9.																	
10.																	
11.																	
12.																	
13.																	
14.																	
15.																	
Ostali članovi gazdinstva koji rade na gazdinstvu																	
Ostali stalno zaposleni (nesrodnici)																	
40. POVREMENO I SEZONSKI ANGAŽOVANA LICA KOJA NIJESU ČLANOVI GAZDINSTVA PREDUZETNIKA (01.06.2009. – 31.05.2010.)																	
Sezonski i povremeno angažovana lica				Zaposleni po ugovoru													
ukupno angažovanih		ukupno angažovanih na poljoprivrednim i povezanim djelatnostima konvertovanih u radni dan od 8 sati		ukupno angažovanih		ukupno broj radnih dana u godini potrošenih na poljoprivrednim i povezanim djelatnostima konvertovanih u radni dan od 8 sati											
1		2		3		4											
1.	Muškarci																
2.	Žene																
3.	Ukupno (1+2)																

TABELE 41 I 42 POPUNJAVU ISKLJUČIVO POLJOPRIVREDNE ORGANIZACIJE (PREDUZEĆA I ZADRUGE) I JEDINICE U SASTAVU NEPOLJOPRIVREDNIH ORGANIZACIJA KOJE OBAVLJAJU POLJOPRIVREDNU DELATNOST

**41. RADNA SNAGA, ŠKOLSKA SPREMA, UZRAST I POL STALNO ZAPOSLENIH (01.06.2009. – 31.05.2010.)**

Školska sprema	Ukupno po uzrastu	Uzrast i pol											
		manje od 25		25-34		35-44		45-54		55-64		65 i više	
		ukupno	žene	ukupno	žene	ukupno	žene	ukupno	žene	ukupno	žene	ukupno	žene
1. Ukupno	1	2	3	4	5	6	7	8	9	10	11	12	13
2. Bez obrazovanja													
3. Nezavršeno osnovno obrazovanje													
4. Osnovno obrazovanje													
5. 3 godine srednje poljoprivredno obrazovanje													
6. 3 godine drugo srednje obrazovanje													
7. 4 godine srednje poljoprivredno obrazova													
8. 4 godine drugo srednje obrazovanje													
9. Više ili visoko poljoprivredno obrazovanje													
10. Više ili visoko drugo obrazovanje													
11. Magistri, doktori (poljoprivrede)													
12. Magistri, doktori (drugo)													

**42. ZAPOSLENI PREMA ČASOVIMA RADA (01.06.2009. – 31.05.2010.)**

	Stalno zaposleni na gazdinstvu poslovnog subjekta na poljoprivrednim i povezanim aktivnostima		Sezonski i povremeno angažovana lica		Zaposleni po ugovoru	
	ukupno angažovanih (jednako pitanju 41.1 kol. 1)	ukupno broj radnih dana u godini konvertovanih u radni dan od 8 sati po danu	ukupno angažovanih	ukupno broj radnih dana u godini konvertovanih u radni dan od 8 sati po danu	ukupno angažovanih	ukupno broj radnih dana u godini konvertovanih u radni dan od 8 sati po danu
1. Muškarci	1	2	3	4	5	6
2. Žene						
3. Ukupno (1+2)						

**43. PODACI O NOSIOCU I/ ILI MENADŽERU POSLOVNOG SUBJEKTA**

Nosilac gazdinstva predstavlja lice koje je ekonomski odgovorno za rad poslovnog subjekta i na čije ime poslovni subjekat funkcioniše. Menadžer je fizičko lice koje je odgovorno za uobičajeno svakodnevno upravljanje	Odnos prema nosiocu: 1. vlasnik 2. supružnik 3. član rodbine 4. stalno zaposleno lice 5. drugo lice	Pol: 1. muški 2. ženski	Navršene godine starosti (31.05.2010.)	Školska sprema: 1. bez obrazovanja 2. osnovno obrazovanje 3. srednje obrazovanje 4. više ili visoko 5. magistratura, doktorat	Stečeno poljoprivredno znanje: 1. praktično iskustvo 2. kursevi, seminari, obuke 3. ima poljoprivredno obrazovanje (najmanje tri godine) 4. kursevi o poljoprivredi u toku prethodnih 12 meseci		Radno vreme na gazdinstvu pravnog lica potrošeno isključivo za poljoprivredne aktivnosti (uključujući prerađu sopstvenih proizvoda od grožđa i maslina) broj radnih dana u referentnom periodu	prosječan broj radnih sati u tim danima
1. Nosilac	1	2	3	4	5	6	7	
2. Menadžer								

**44. POTROŠNJA ENERGENATA (01.06.2009. – 31.05.2010.)**

	Vrsta energenta	Da	Ne	Ukupna potrošnja				Dio potrošnje na gazdinstvu za obavljanje poljoprivredne djelatnosti			
		1	2	3				4	5	6	7
1.	Ugalj, tona	1	0					< 25 %	25 – 50 %	51 – 75 %	> 75 %
2.	Mazut, kilograma	1	0					< 25 %	25 – 50 %	51 – 75 %	> 75 %
3.	Benzin, litara	1	0					< 25 %	25 – 50 %	51 – 75 %	> 75 %
4.	Nafta, litara	1	0					< 25 %	25 – 50 %	51 – 75 %	> 75 %
5.	Lož ulje, litara	1	0					< 25 %	25 – 50 %	51 – 75 %	> 75 %
6.	Ogrijevno drvo, m <sup>3</sup>	1	0					< 25 %	25 – 50 %	51 – 75 %	> 75 %
7.	El. energija, kwh	1	0					< 25 %	25 – 50 %	51 – 75 %	> 75 %
8.	Drugo .....	1	0					< 25 %	25 – 50 %	51 – 75 %	> 75 %

**45. DRUGE KORISNE AKTIVNOSTI (01.06.2009. – 31.05.2010.)**
**I Aktivnosti vezane za gazdinstvo:**

Na gazdinstvu:		da	ne			da	ne
1.	Turizam i smještaj	1	0	7.	Uzgoj vodenih kultura (ribe, mekušci, Ljuskari i vodene biljke)	1	0
2.	Domaća radinost	1	0	<b>Van gazdinstva:</b>			
3.	Sakupljanje:			8.	Usluge rada sa sopstvenim poljoprivrednim mašinama		
a)	šumskih plodova	1	0	a)	za poljoprivredu	1	0
b)	aromatičnog i ljekovitog bilja	1	0	b)	za šumarstvo	1	0
c)	pečuraka	1	0	c)	druge usluge	1	0
4.	Sječa šume:			<b>I/1. Koliko je ukupno učešće gore navedenih aktivnosti (1-8) u ukupnoj vrijednosti proizvodnje gazdinstva</b>			
a)	za svoje potrebe	1	0				
b)	za prodaju	1	0				
c)	rezanje drva (primarna prerada-izrada daske)	1	0				
5.	Prerada proizvoda biljnog porijekla na gazdinstvu:			9.	Pakovanje sopstvenih proizvoda biljnog porijekla	1	0
a)	sopstvenih proizvoda	1	0	10.	Pakovanje sopstvenih proizvoda životinjskog porijekla	1	0
b)	otkupljenih proizvoda	1	0	<b>II Aktivnosti nevezane za gazdinstvo:</b>			
c)	sopstvenih i otkupljenih proizvoda	1	0	11.	Na gazdinstvu: Komercijalne djelatnosti (frizer, osiguravajuće društvo, prodavnica i dr.)	1	0
6.	Prerada proizvoda životinjskog porijekla na gazdinstvu:			12.	Van gazdinstva: Ostale djelatnosti (rad u računovodstvu, učitelj i dr.)	1	0
a)	sopstvenih proizvoda	1	0				
b)	otkupljenih proizvoda	1	0				
c)	sopstvenih i otkupljenih proizvoda	1	0				

 %



**46. OČUVANJE ZEMLJIŠTA (01.06.2009. – 31.05.2010.)**

(pokrivenost oranica i bašta u toku zime)

	ha	m <sup>2</sup>
1. Ozimi usjevi (npr. ozima pšenica) .....	<input type="text"/> <input type="text"/>	<input type="text"/> <input type="text"/> <input type="text"/> <input type="text"/>
2. Zaštitni usjevi .....	<input type="text"/> <input type="text"/>	<input type="text"/> <input type="text"/> <input type="text"/> <input type="text"/>
3. Biljni ostaci (slama ili strnjika) .....	<input type="text"/> <input type="text"/>	<input type="text"/> <input type="text"/> <input type="text"/> <input type="text"/>
4. Zemljište bez pokrivača .....	<input type="text"/> <input type="text"/>	<input type="text"/> <input type="text"/> <input type="text"/> <input type="text"/>

**47. OGRADE I ŽIVICE (01.06.2009. – 31.05.2010.)**

	Održavanje u posljednje 3 godine		Formiranje u posljednje 3 godine	
	1		2	
	da	ne	da	ne
1. Žive ograde	1	0	1	0
2. Drvoredi	1	0	1	0
3. Kameni zidovi	1	0	1	0

**48. DA LI POSJEDUJETE KOTLARU**

da	ne
1	0

**49. DA LI KORISTITE OPREMU ZA PROIZVODNJU OBNOVLJIVE ENERGIJE**

(bilo koji izvor energije, voda, vjetar, sunce, biomasa)

da	ne
1	0

Kraj popisivanja

<input type="text"/> <input type="text"/>	<input type="text"/> <input type="text"/>
čas	minuta

Ime i prezime osobe  
koja je popunila  
upitnik

MP

Upravnik/  
rukovodilac



81000 Podgorica, IV Proleterske 2  
www.monstat.org



## **AGRICULTURAL CENSUS 2010**

### **CHECK LIST**

**MUNICIPALITY**

\_\_\_\_\_

name

--	--	--	--	--

**SETTLEMENT**

\_\_\_\_\_

name

**ORDINAL NUMBER OF ENUMERATION AREA IN  
MUNICIPALITY**

\_\_\_\_\_

--	--	--

#### **Data on the enumerator**

Name \_\_\_\_\_

Surname \_\_\_\_\_

Address \_\_\_\_\_

#### **Data on the municipality instructor**

Name \_\_\_\_\_

Surname \_\_\_\_\_

Address \_\_\_\_\_

As enumerator I confirm accuracy of census  
material

date

signature

\_\_\_\_\_

As municipality enumerator I confirm accuracy  
of census material

date

signature

\_\_\_\_\_

**LOWER LIMIT FOR COVERAGE OF FAMILY AGRICULTURAL HOLDING**

Family agricultural holding is a holding using 1,000 m<sup>2</sup> of agricultural land or less than 1,000 m<sup>2</sup> and possesses: 1 cow and 1 calf or 1 cow and 1 heifer or 1 cow and 2 adult small stock heads or 5 adult sheep or goats or 3 adult pigs or 4 adult heads of sheep, goats or pigs together or 50 heads of adult poultry or 20 beehives.

Also, households with agricultural production and which do not fulfil the above mentioned conditions for agricultural holding, if agricultural production is the only source of incomes for those households. Households not fulfilling the above mentioned conditions, but they cultivate mushrooms in buildings specially erected for growing mushrooms.

**RESULTS FOR ENUMERATION AREA**

Table 1 – Number of households and holdings

Number of households (column 4)	Number of family agricultural holdings (column 25)	Of which households under the limit for agricultural holding with agriculture as the only source of income (column 24)
1	2	3

Table 2 – Land and livestock

Land						Livestock, poultry and beehives					
Total in available land (column 5)		Total used agricultural land (column 6)		Total agricultural unutilised land (column 7)		Bovine animals (column 10)	sheep (column 14)	goats (column 16)	pigs (column 18)	poultry (column 20)	beehives (column 21)
ha	m <sup>2</sup>	ha	m <sup>2</sup>	ha	m <sup>2</sup>						
1		2		3		4	5	6	7	8	9

**Data on the state instructor**

Name \_\_\_\_\_

Surname \_\_\_\_\_

Address \_\_\_\_\_

As state instructor I confirm accuracy of census material

Date

Signature

\_\_\_\_\_





## AGRICULTURAL CENSUS 2010

Law on Conducting of Agricultural Census 2010  
(Official Gazette of Montenegro 54/09, 14/10)

### QUESTIONNAIRE FOR FAMILY AGRICULTURE HOLDINGS

Date of enumeration                    2010      Start of enumeration                
Day      Month      hour      min

#### 1. IDENTIFICATION DATA

(municipality)

(enumeration area)

(Ordinal number of holdings in enumeration  
area– column 25 in Check list)

#### 2. IDENTIFICATION DATA OF AGRICULTURE HOLDER

a) \_\_\_\_\_  
(SURNAME, NAME OF ONE PARENT AND NAME OF PERSON WHO IS AGRICULTURE HOLDER)

ID NO .....

b) ADDRESS

Municipality \_\_\_\_\_

SETTLEMENT (place) \_\_\_\_\_

STREET AND NUMBER \_\_\_\_\_

PHONE \_\_\_\_\_

#### 3. DATA ON HOLDING SEAT

MUNICIPALITY \_\_\_\_\_

SETTLEMENT (place) \_\_\_\_\_

THE DATA COLLECTED IN THE CENSUS WILL BE USED FOR STATISTICAL PURPOSES WITH THE AIM OF EXPLORING  
POSSIBILITIES FOR AGRICULTURAL PRODUCTION DEVELOPMENT AND IMPROVEMENT OF LIVING CONDITIONS OF  
POPULATION ENGAGED IN AGRICULTURE IN MONTENEGRO.  
PLEASE LISTEN CAREFULLY ALL QUESTIONS BECAUSE YOU ARE OBLIGED TO GIVE CORRECT ANSWERS.

#### 4. TOTAL AVAILABLE LAND (31 May 2010)

1. OWN LAND ( total own agricultural land, forest land and infertile land)	h	m <sup>2</sup>
2. LAND TAKEN IN TENURE (land taken in tenure, agricultural, forest land infertile land)		
3. LAND GIVEN IN TENURE ( total given in tenure agricultural, forest land and infertile land)		
a) FROM THAT JUST AGRICULTURAL TAKEN IN TENURE		
4. TOTAL AVAILABLE LAND (4.1+4.2 - 4.3)		

#### 5. USED AGRICULTURAL AREAS WHERE PRODUCTS FOR ALIMENTATION OF FAMILY MEMBERS ARE CULTIVATED (1 June 2009 – 31 May 2010)

1. Vegetables.....	m <sup>2</sup>
2. Potato.....	
3. Fruits .....	
4. Grape vine .....	
5. TOTAL (1+2+3+4).....	

#### 6. AREAS OF USED ARABLE LANDS (1 June 2009 – 31 May 2010)

	ha	m <sup>2</sup>		ha	m <sup>2</sup>
1. Wheat ( for grain )			20. Other green fodder		
2. Maize (for grain)			(fodder peas, sorghum )		
3. Barley (for grain)			21. Vegetables in open field for		
4. Ray (for grain )			processing - low (not accessible) protective covers		
5. Oats (for grain)			22. Vegetable planted in open field		
6. Buckwheat			for fresh use - low (not accessible) protective covers		
7. Other cereals for grain					
(millet, triticale etc.)			23. Vegetable under accessible		
8. Tobacco			protective covers		
9. Aromatic and medicinal plants			24. Flowers and ornamental plants		
( lavender, chamomile etc)			in open field (excluding nurseries)		
10. Other industrial crops			25. Flowers and ornamental plants		
(oil rape, sunflower, soya etc.)			in sheltered area (excluding nurseries)		
11. Potato early			26. Production of seeds and		
12. Potato late			nurseries (excluding cereals, potato,		
13. Potato seed			leguminous etc. for market)		
14. Fodder beet			27. Other plants in arable lands		
15. Other root plants and			28. Fallow land and other		
cabbage plants for forage			non seeded arable land		
16. Lucerne			29. Total area of		
17. Clover			utilized arable lands (1-28)		
18. Grass mixture			30. Fill in portion of arable area out		%
19. Green maize			of planned crop rotation		

### 7. VINEYARDS (31 May 2010)

	Number of grape vine in kitchen garden		Area in kitchen garden	Number of grape vine in plantation		Total area of plantation	
	total	of productive age	m <sup>2</sup>	total	of productive age	ha	m <sup>2</sup>
	1	2	3	4	5	6	
1. Grape varieties for production of wine with controlled geographic origin (quality, high- quality and predicate)	<input type="text"/>	<input type="text"/>	<input type="text"/>	<input type="text"/>	<input type="text"/>	<input type="text"/>	<input type="text"/>
2. Other wines (table wines)	<input type="text"/>	<input type="text"/>	<input type="text"/>	<input type="text"/>	<input type="text"/>	<input type="text"/>	<input type="text"/>
3. Table grapes	<input type="text"/>	<input type="text"/>	<input type="text"/>	<input type="text"/>	<input type="text"/>	<input type="text"/>	<input type="text"/>
4. <b>Total under grapevine (1+2+3)</b>	<input type="text"/>			(equals to question 5.4)		<input type="text"/>	<input type="text"/>

### 8. ORCHARDS (31 May 2010)

	Number of trees in kitchen garden/garden		Number of extensive trees		Number of plantation trees		Total area of plantations	
	total	of productive age	total	of productive age	total	of productive age	ha	m <sup>2</sup>
	1	2	3	4	5	6	7	
1. Apple	<input type="text"/>	<input type="text"/>	<input type="text"/>	<input type="text"/>	<input type="text"/>	<input type="text"/>	<input type="text"/>	<input type="text"/>
2. Pear	<input type="text"/>	<input type="text"/>	<input type="text"/>	<input type="text"/>	<input type="text"/>	<input type="text"/>	<input type="text"/>	<input type="text"/>
3. Quince	<input type="text"/>	<input type="text"/>	<input type="text"/>	<input type="text"/>	<input type="text"/>	<input type="text"/>	<input type="text"/>	<input type="text"/>
4. Plum	<input type="text"/>	<input type="text"/>	<input type="text"/>	<input type="text"/>	<input type="text"/>	<input type="text"/>	<input type="text"/>	<input type="text"/>
5. Sour cherry	<input type="text"/>	<input type="text"/>	<input type="text"/>	<input type="text"/>	<input type="text"/>	<input type="text"/>	<input type="text"/>	<input type="text"/>
6. Cherry	<input type="text"/>	<input type="text"/>	<input type="text"/>	<input type="text"/>	<input type="text"/>	<input type="text"/>	<input type="text"/>	<input type="text"/>
7. Peach	<input type="text"/>	<input type="text"/>	<input type="text"/>	<input type="text"/>	<input type="text"/>	<input type="text"/>	<input type="text"/>	<input type="text"/>
8. Apricot	<input type="text"/>	<input type="text"/>	<input type="text"/>	<input type="text"/>	<input type="text"/>	<input type="text"/>	<input type="text"/>	<input type="text"/>
9. Walnut	<input type="text"/>	<input type="text"/>	<input type="text"/>	<input type="text"/>	<input type="text"/>	<input type="text"/>	<input type="text"/>	<input type="text"/>
10. Almond	<input type="text"/>	<input type="text"/>	<input type="text"/>	<input type="text"/>	<input type="text"/>	<input type="text"/>	<input type="text"/>	<input type="text"/>
11. Fig	<input type="text"/>	<input type="text"/>	<input type="text"/>	<input type="text"/>	<input type="text"/>	<input type="text"/>	<input type="text"/>	<input type="text"/>
12. Pomegranate	<input type="text"/>	<input type="text"/>	<input type="text"/>	<input type="text"/>	<input type="text"/>	<input type="text"/>	<input type="text"/>	<input type="text"/>
13. Kiwi/aktinidia	<input type="text"/>	<input type="text"/>	<input type="text"/>	<input type="text"/>	<input type="text"/>	<input type="text"/>	<input type="text"/>	<input type="text"/>
14. Raspberry							<input type="text"/>	<input type="text"/>
15. Blackberry							<input type="text"/>	<input type="text"/>
16. Cranberry, blueberry							<input type="text"/>	<input type="text"/>
17. Other fruit (persimmon, jujube, etc.)	<input type="text"/>	<input type="text"/>	<input type="text"/>	<input type="text"/>	<input type="text"/>	<input type="text"/>	<input type="text"/>	<input type="text"/>
18. <b>Total under fruit (1-17)</b>	<input type="text"/>	<input type="text"/>	<input type="text"/>	<input type="text"/>	<input type="text"/>	<input type="text"/>	<input type="text"/>	<input type="text"/>
19. <b>Total area of extensive orchards</b> (fill in only if area in not registered as meadow )							<input type="text"/>	<input type="text"/>
20. Olives for oil	<input type="text"/>	<input type="text"/>	<input type="text"/>	<input type="text"/>	<input type="text"/>	<input type="text"/>	<input type="text"/>	<input type="text"/>
21. Table olives	<input type="text"/>	<input type="text"/>	<input type="text"/>	<input type="text"/>	<input type="text"/>	<input type="text"/>	<input type="text"/>	<input type="text"/>
22. <b>Total under olives</b>	<input type="text"/>	<input type="text"/>	<input type="text"/>	<input type="text"/>	<input type="text"/>	<input type="text"/>	<input type="text"/>	<input type="text"/>
23. <b>Total area of extensive olive trees</b> (fill in only if area in not registered as meadow or other)							<input type="text"/>	<input type="text"/>
24. Orange	<input type="text"/>	<input type="text"/>	<input type="text"/>	<input type="text"/>	<input type="text"/>	<input type="text"/>	<input type="text"/>	<input type="text"/>
25. Mandarin	<input type="text"/>	<input type="text"/>	<input type="text"/>	<input type="text"/>	<input type="text"/>	<input type="text"/>	<input type="text"/>	<input type="text"/>
26. Lemon	<input type="text"/>	<input type="text"/>	<input type="text"/>	<input type="text"/>	<input type="text"/>	<input type="text"/>	<input type="text"/>	<input type="text"/>
27. Other citrus	<input type="text"/>	<input type="text"/>	<input type="text"/>	<input type="text"/>	<input type="text"/>	<input type="text"/>	<input type="text"/>	<input type="text"/>
28. <b>Total under citrus</b>	<input type="text"/>	<input type="text"/>	<input type="text"/>	<input type="text"/>	<input type="text"/>	<input type="text"/>	<input type="text"/>	<input type="text"/>
(24-27)								
29. Total area of extensive citrus fruit (fill in only if area in not registered as meadow or other)							<input type="text"/>	<input type="text"/>

**9. TREE NURSERY (fruit dibble, grape vine truncheon, decorative plants and forest trees) (31 May 2010)**

1. Fruit tree and berries nurseries
2. Vine root-stock
3. Ornamental nurseries
4. Forest nurseries
5. **TOTAL AREA (1+2+3+4)**

h	m <sup>2</sup>
<input type="text"/>	<input type="text"/>
<input type="text"/>	<input type="text"/>
<input type="text"/>	<input type="text"/>
<input type="text"/>	<input type="text"/>
<input type="text"/>	<input type="text"/>

**10. PERMANENT MEADOWS AND PASTURE (31 May 2010)**

	Only for grazing	Only mowed	For grazing and mowed			
	1	2	3			
	h	m <sup>2</sup>	h	m <sup>2</sup>	h	m <sup>2</sup>
1. Once utilised	<input type="text"/>	<input type="text"/>	<input type="text"/>	<input type="text"/>	<input type="text"/>	<input type="text"/>
2. More than once utilised	<input type="text"/>	<input type="text"/>	<input type="text"/>	<input type="text"/>	<input type="text"/>	<input type="text"/>
3. <b>TOTAL</b>	<input type="text"/>	<input type="text"/>	<input type="text"/>	<input type="text"/>	<input type="text"/>	<input type="text"/>

**11. TOTAL UTILIZED AGRICULTURAL LAND<sup>27</sup>kol**

(5.5. + 6.29. + 7.4.col.6 + 8.18.kol.7 + 8.19 + 8.22kol.7 + 8.23+ 8.28col.7 + 8.29 + 9.5 + 10.3.kol.1 + 10.3.kol.2 + 10.3kol.3)

ha	m <sup>2</sup>
<input type="text"/>	<input type="text"/>

11. a Of which **agricultural land taken in tenure**

<input type="text"/>	<input type="text"/>
----------------------	----------------------

**12. OTHER UNUTILIZED AGRICULTURAL LAND (31 May 2010)**

(land not cultivated for economic, social reason, not including fallow land)

<input type="text"/>	<input type="text"/>
----------------------	----------------------

12. a) Of which unutilized pastures and meadows

<input type="text"/>	<input type="text"/>
----------------------	----------------------

**13. UNCULTIVATED AGRICULTURAL LAND OVERGROWING (31 May 2010)**

(land which is no longer farmed, partly covered with trees and bushes, but not belonging yet to forest category)

<input type="text"/>	<input type="text"/>
----------------------	----------------------

**14. FOREST LAND (31 May 2010)**

<input type="text"/>	<input type="text"/>
----------------------	----------------------

**15. INFERTILE LAND (31 May 2010)**

(Land occupied by buildings, farmyards, tracks, ponds, reeds, etc.)

<input type="text"/>	<input type="text"/>
----------------------	----------------------

**16. TOTAL AVAILABLE LAND 31 May 2010 (11+12+13+14+15) = question 4.4.**

<input type="text"/>	<input type="text"/>
----------------------	----------------------

**17. LOCATION OF LAND ON HOLDING**

	Municipality Settlement 1	Municipality Settlement 2	Municipality Settlement 3	Municipality Settlement 4	Total area (total of all municipalities) 5	
	ha	m <sup>2</sup>	h	m <sup>2</sup>	h	m <sup>2</sup>
1. Utilized agri. land	<input type="text"/>	<input type="text"/>	<input type="text"/>	<input type="text"/>	<input type="text"/>	<input type="text"/>
a) Kitchen gardens	<input type="text"/>	<input type="text"/>	<input type="text"/>	<input type="text"/>	<input type="text"/>	<input type="text"/>
b) Arable land	<input type="text"/>	<input type="text"/>	<input type="text"/>	<input type="text"/>	<input type="text"/>	<input type="text"/>
c) Vineyards	<input type="text"/>	<input type="text"/>	<input type="text"/>	<input type="text"/>	<input type="text"/>	<input type="text"/>
d) Orchards	<input type="text"/>	<input type="text"/>	<input type="text"/>	<input type="text"/>	<input type="text"/>	<input type="text"/>
e) Nurseries	<input type="text"/>	<input type="text"/>	<input type="text"/>	<input type="text"/>	<input type="text"/>	<input type="text"/>
f) Meadows and pastures	<input type="text"/>	<input type="text"/>	<input type="text"/>	<input type="text"/>	<input type="text"/>	<input type="text"/>
2. Uncultivated	<input type="text"/>	<input type="text"/>	<input type="text"/>	<input type="text"/>	<input type="text"/>	<input type="text"/>
3. Forest land	<input type="text"/>	<input type="text"/>	<input type="text"/>	<input type="text"/>	<input type="text"/>	<input type="text"/>
4. Infertile land	<input type="text"/>	<input type="text"/>	<input type="text"/>	<input type="text"/>	<input type="text"/>	<input type="text"/>
5. Total available	<input type="text"/>	<input type="text"/>	<input type="text"/>	<input type="text"/>	<input type="text"/>	<input type="text"/>

Equal to quest 11

Equal to quest 5.5

Equal to quest 6.29

Equal to quest 7.4.col 6

Equal to sum 8.18.col.7., 8.19., 8.22. col.7., 8.23., 8.28.col.7., 8.29

Equal to quest 9.5

Equal to sum 10.3.col1., 10.3.col2., 10.3.col.3

Equal to quest. 12 + 13

Equal to quest14

Equal to quest15

Equal to quest 16



**18. NUMBER OF SEPARATED PARTS OF UTILIZED AGRICULTURAL LAND (related to question 11)**

(refers to the total utilized agricultural land)

--	--

**19. AREA UNDER MUSHROOMS (1 June 2009 – 31 May 2010)**

In tunnels, cellars or buildings with special purpose

m <sup>2</sup>			

**20. VEGETABLES, STRAWBERRIES, FLOWERS AND ORNAMENTAL PLANTS  
(1 June 2009 – 31 May 2010)**

		Kitchen garden	In open includes warm borders and low tunnels		Protective cover	
		m <sup>2</sup>	ha	m <sup>2</sup>	ha	m <sup>2</sup>
		1	2		3	
1.	Tomato	<div><div></div><div></div><div></div><div></div></div>	<div><div></div><div></div></div>	<div><div></div><div></div><div></div><div></div></div>	<div><div></div><div></div></div>	<div><div></div><div></div><div></div><div></div></div>
2.	Pepper	<div><div></div><div></div><div></div><div></div></div>	<div><div></div><div></div></div>	<div><div></div><div></div><div></div><div></div></div>	<div><div></div><div></div></div>	<div><div></div><div></div><div></div><div></div></div>
3.	Cucumber	<div><div></div><div></div><div></div><div></div></div>	<div><div></div><div></div></div>	<div><div></div><div></div><div></div><div></div></div>	<div><div></div><div></div></div>	<div><div></div><div></div><div></div><div></div></div>
4.	Peas for fresh grain	<div><div></div><div></div><div></div><div></div></div>	<div><div></div><div></div></div>	<div><div></div><div></div><div></div><div></div></div>	<div><div></div><div></div></div>	<div><div></div><div></div><div></div><div></div></div>
5.	Bean for dry grain	<div><div></div><div></div><div></div><div></div></div>	<div><div></div><div></div></div>	<div><div></div><div></div><div></div><div></div></div>	<div><div></div><div></div></div>	<div><div></div><div></div><div></div><div></div></div>
6.	Onion	<div><div></div><div></div><div></div><div></div></div>	<div><div></div><div></div></div>	<div><div></div><div></div><div></div><div></div></div>	<div><div></div><div></div></div>	<div><div></div><div></div><div></div><div></div></div>
7.	Garlic	<div><div></div><div></div><div></div><div></div></div>	<div><div></div><div></div></div>	<div><div></div><div></div><div></div><div></div></div>	<div><div></div><div></div></div>	<div><div></div><div></div><div></div><div></div></div>
8.	Carrot	<div><div></div><div></div><div></div><div></div></div>	<div><div></div><div></div></div>	<div><div></div><div></div><div></div><div></div></div>	<div><div></div><div></div></div>	<div><div></div><div></div><div></div><div></div></div>
9.	Cabbage	<div><div></div><div></div><div></div><div></div></div>	<div><div></div><div></div></div>	<div><div></div><div></div><div></div><div></div></div>	<div><div></div><div></div></div>	<div><div></div><div></div><div></div><div></div></div>
10.	Watermelon	<div><div></div><div></div><div></div><div></div></div>	<div><div></div><div></div></div>	<div><div></div><div></div><div></div><div></div></div>	<div><div></div><div></div></div>	<div><div></div><div></div><div></div><div></div></div>
11.	Melon	<div><div></div><div></div><div></div><div></div></div>	<div><div></div><div></div></div>	<div><div></div><div></div><div></div><div></div></div>	<div><div></div><div></div></div>	<div><div></div><div></div><div></div><div></div></div>
12.	Other vegetable	<div><div></div><div></div><div></div><div></div></div>	<div><div></div><div></div></div>	<div><div></div><div></div><div></div><div></div></div>	<div><div></div><div></div></div>	<div><div></div><div></div><div></div><div></div></div>
13.	Strawberry	<div><div></div><div></div><div></div><div></div></div>	<div><div></div><div></div></div>	<div><div></div><div></div><div></div><div></div></div>	<div><div></div><div></div></div>	<div><div></div><div></div><div></div><div></div></div>
14.	VEGETABLE TOTAL (1-13)	<div><div></div><div></div><div></div><div></div></div>	<div><div></div><div></div></div>	<div><div></div><div></div><div></div><div></div></div>	<div><div></div><div></div></div>	<div><div></div><div></div><div></div><div></div></div>
		Equal to quest. 5.1	Equal to quest 6.21+6.22		Equal to quest 6.23	
15.	FLOWERS AND ORNAMENTAL PLANT		<div><div></div><div></div></div>	<div><div></div><div></div><div></div><div></div></div>	<div><div></div><div></div></div>	<div><div></div><div></div><div></div><div></div></div>
			Equal to quest 6.24		Equal to quest 6. 25	
16.	SEED AND SEEDLINGS PRODUCTION (for market)		<div><div></div><div></div></div>	<div><div></div><div></div><div></div><div></div></div>	<div><div></div><div></div></div>	<div><div></div><div></div><div></div><div></div></div>

$$20.16.2 + 20.16.3 = 6.26$$

**21. MIXED CROPPING, ASSOCIATED, AND SUCCESSIVE CROPS AND GARDEN (1 June 2009 – 31 May 2010)**

		ha	m <sup>2</sup>						
1. Bean.....		<table><tr><td></td><td></td></tr></table>			<table><tr><td></td><td></td><td></td><td></td></tr></table>				
2. Potato .....		<table><tr><td></td><td></td></tr></table>			<table><tr><td></td><td></td><td></td><td></td></tr></table>				
3. Lucerne .....		<table><tr><td></td><td></td></tr></table>			<table><tr><td></td><td></td><td></td><td></td></tr></table>				
4. Clover .....		<table><tr><td></td><td></td></tr></table>			<table><tr><td></td><td></td><td></td><td></td></tr></table>				
5. Maize .....		<table><tr><td></td><td></td></tr></table>			<table><tr><td></td><td></td><td></td><td></td></tr></table>				
6. Cabbage .....		<table><tr><td></td><td></td></tr></table>			<table><tr><td></td><td></td><td></td><td></td></tr></table>				
7. Other cabbage sorts .....		<table><tr><td></td><td></td></tr></table>			<table><tr><td></td><td></td><td></td><td></td></tr></table>				
8. Salad .....		<table><tr><td></td><td></td></tr></table>			<table><tr><td></td><td></td><td></td><td></td></tr></table>				
9. Swiss chard .....		<table><tr><td></td><td></td></tr></table>			<table><tr><td></td><td></td><td></td><td></td></tr></table>				
10. Pickles .....		<table><tr><td></td><td></td></tr></table>			<table><tr><td></td><td></td><td></td><td></td></tr></table>				
11. Other crops.....		<table><tr><td></td><td></td></tr></table>			<table><tr><td></td><td></td><td></td><td></td></tr></table>				

## 22. IRRIGATED AREAS (1 June 2009 – 31 May 2010)

(please, enter an ordinal number in the boxes after the offered modalities for columns 1 and 2)

**There are excluded areas in glass houses, greenhouses and kitchen gardens**

	The most often used irrigation methods: 1. underground water (well, pump) 2. surface water in the holding (rain water reservoir) 3. surface water (stream, river, lake) 4. other (public water system)	The most often used irrigation methods 1. surface 2. sprinkler 3. drop	Area irrigated in the last 12 months	
			ha	m <sup>2</sup>
			1	2
1. Cereals (excluding maize)	<input type="text"/>	<input type="text"/>	<input type="text"/> <input type="text"/>	<input type="text"/> <input type="text"/> <input type="text"/> <input type="text"/>
2. Maize	<input type="text"/>	<input type="text"/>	<input type="text"/> <input type="text"/>	<input type="text"/> <input type="text"/> <input type="text"/> <input type="text"/>
3. Industrial plants	<input type="text"/>	<input type="text"/>	<input type="text"/> <input type="text"/>	<input type="text"/> <input type="text"/> <input type="text"/> <input type="text"/>
4. Vegetables, melons and strawberries	<input type="text"/>	<input type="text"/>	<input type="text"/> <input type="text"/>	<input type="text"/> <input type="text"/> <input type="text"/> <input type="text"/>
5. Potato	<input type="text"/>	<input type="text"/>	<input type="text"/> <input type="text"/>	<input type="text"/> <input type="text"/> <input type="text"/> <input type="text"/>
6. Vineyards	<input type="text"/>	<input type="text"/>	<input type="text"/> <input type="text"/>	<input type="text"/> <input type="text"/> <input type="text"/> <input type="text"/>
7. Citrus	<input type="text"/>	<input type="text"/>	<input type="text"/> <input type="text"/>	<input type="text"/> <input type="text"/> <input type="text"/> <input type="text"/>
8. Olive trees	<input type="text"/>	<input type="text"/>	<input type="text"/> <input type="text"/>	<input type="text"/> <input type="text"/> <input type="text"/> <input type="text"/>
9. Orchards (excluding citrus and olive trees)	<input type="text"/>	<input type="text"/>	<input type="text"/> <input type="text"/>	<input type="text"/> <input type="text"/> <input type="text"/> <input type="text"/>
10. Perennial meadows and pastures	<input type="text"/>	<input type="text"/>	<input type="text"/> <input type="text"/>	<input type="text"/> <input type="text"/> <input type="text"/> <input type="text"/>
11. Other	<input type="text"/>	<input type="text"/>	<input type="text"/> <input type="text"/>	<input type="text"/> <input type="text"/> <input type="text"/> <input type="text"/>
12. <b>Total irrigated area (1-11)</b>			<input type="text"/> <input type="text"/>	<input type="text"/> <input type="text"/> <input type="text"/> <input type="text"/>
13. Quantity of water spent for irrigation purpose in the period 1 June 2009 – 31 May 2010. (m <sup>3</sup> )			<input type="text"/> <input type="text"/> <input type="text"/> <input type="text"/>	<input type="text"/> <input type="text"/> <input type="text"/> <input type="text"/>
14. Area intended for irrigation (irrigation system)			<input type="text"/> <input type="text"/>	<input type="text"/> <input type="text"/> <input type="text"/> <input type="text"/>
15. Average irrigated area within three years			<input type="text"/> <input type="text"/>	<input type="text"/> <input type="text"/> <input type="text"/> <input type="text"/>

## 23. APPLICATION OF FERTILISERS (1 June 2009 – 31 May 2010)

1. Area spread with mineral fertiliser .....	h	m <sup>2</sup>
2. Area spread with solid natural fertiliser .....	<input type="text"/> <input type="text"/>	<input type="text"/> <input type="text"/> <input type="text"/> <input type="text"/>
3. Area spread with liquid natural fertiliser .....	<input type="text"/> <input type="text"/>	<input type="text"/> <input type="text"/> <input type="text"/> <input type="text"/>
4. Quantity of applied mineral fertiliser .....	t	kg
5. Quantity of applied natural fertiliser .....	<input type="text"/> <input type="text"/>	<input type="text"/> <input type="text"/> <input type="text"/> <input type="text"/>
6. Percentage of total produced solid dung at the holding of business entity delivered from the holding		%
7. Percentage of total produced liquid manure at the holding of business entity delivered from the holding (sold or removed from the holding for purpose of direct use)		<input type="text"/> <input type="text"/> <input type="text"/> <input type="text"/>

## 24. APPLICATION OF PLANT PROTECTION PRODUCTS (1 June 2009 – 31 May 2010)

1. Area treated with herbicide (sencor, glifosal, etc.)	h	m <sup>2</sup>
2. Area treated with fungicide (ridomil, cineb, etc.)	<input type="text"/> <input type="text"/>	<input type="text"/> <input type="text"/> <input type="text"/> <input type="text"/>
3. Area treated with insecticide (confidor, actara, etc.)	<input type="text"/> <input type="text"/>	<input type="text"/> <input type="text"/> <input type="text"/> <input type="text"/>
4. Area treated with other pesticide (rodenticidi, moluskocidi, etc.)	<input type="text"/> <input type="text"/>	<input type="text"/> <input type="text"/> <input type="text"/> <input type="text"/>
5. Area treated with pesticide used for organic production (bio-pesticide)	<input type="text"/> <input type="text"/>	<input type="text"/> <input type="text"/> <input type="text"/> <input type="text"/>

## 25. TILLAGE METHOD USED FOR ARABLE LAND (1 June 2009 – 31 May 2010)

1. Conventional tillage (plough)	h	m <sup>2</sup>
2. Conservation tillage	<input type="text"/> <input type="text"/>	<input type="text"/> <input type="text"/> <input type="text"/> <input type="text"/>
3. Zero tillage	<input type="text"/> <input type="text"/>	<input type="text"/> <input type="text"/> <input type="text"/> <input type="text"/>

# 26. LIVESTOCK BY TYPE AND CATEGORIES (31 May 2010)

	Total number(31 May 2010.)	From that not owned (31May 2010.)	Number of livestock grazing on common land (mountain land, common land) (1 June 2009 – 31 May 2010)
	1	2	3
1. <b>HORSES, TOTAL</b>	<input type="text"/>	<input type="text"/>	<input type="text"/>
2. <b>ASSES AND MULES TOTAL, UKUPNO</b>	<input type="text"/>	<input type="text"/>	<input type="text"/>
3. Bovine animals under 1 year old	<input type="text"/>	<input type="text"/>	<input type="text"/>
4. Male heads	<input type="text"/>	<input type="text"/>	<input type="text"/>
5. Female heads	<input type="text"/>	<input type="text"/>	<input type="text"/>
6. Bovine animals 1 but less than 2	<input type="text"/>	<input type="text"/>	<input type="text"/>
7. Male heads	<input type="text"/>	<input type="text"/>	<input type="text"/>
8. Female heads for fattening	<input type="text"/>	<input type="text"/>	<input type="text"/>
9. Female heads for breeding	<input type="text"/>	<input type="text"/>	<input type="text"/>
10. Bovine animals 2 years old and over	<input type="text"/>	<input type="text"/>	<input type="text"/>
11. Heifers	<input type="text"/>	<input type="text"/>	<input type="text"/>
12. Heifers in calf	<input type="text"/>	<input type="text"/>	<input type="text"/>
13. Dairy cows	<input type="text"/>	<input type="text"/>	<input type="text"/>
14. Other cows	<input type="text"/>	<input type="text"/>	<input type="text"/>
15. Bulls and oxen	<input type="text"/>	<input type="text"/>	<input type="text"/>
16. <b>BOVINE ANIMALS, TOTAL (3 to 12)</b>	<input type="text"/>	<input type="text"/>	<input type="text"/>
17. Lambs and yearlings (under 1 year)	<input type="text"/>	<input type="text"/>	<input type="text"/>
18. Ewes for milk	<input type="text"/>	<input type="text"/>	<input type="text"/>
19. Other breeding females	<input type="text"/>	<input type="text"/>	<input type="text"/>
20. Rams and sterile ewes	<input type="text"/>	<input type="text"/>	<input type="text"/>
21. <b>SHEEP, TOTAL (14 to 17)</b>	<input type="text"/>	<input type="text"/>	<input type="text"/>
22. Kids	<input type="text"/>	<input type="text"/>	<input type="text"/>
23. Goat for milk	<input type="text"/>	<input type="text"/>	<input type="text"/>
24. Other breeding females	<input type="text"/>	<input type="text"/>	<input type="text"/>
25. Male goats and sterile goats	<input type="text"/>	<input type="text"/>	<input type="text"/>
26. <b>GOATS, TOTAL (19 to 22)</b>	<input type="text"/>	<input type="text"/>	<input type="text"/>
27. Piglets under 19 kg	<input type="text"/>	<input type="text"/>	<input type="text"/>
28. Pigs 20-49 kg	<input type="text"/>	<input type="text"/>	<input type="text"/>
29. Fattening pigs with weight from 50 to 79 kg	<input type="text"/>	<input type="text"/>	<input type="text"/>
30. Fattening pigs with weight from 80 to 110 kg	<input type="text"/>	<input type="text"/>	<input type="text"/>
31. Fattening pigs with weight over 110 kg	<input type="text"/>	<input type="text"/>	<input type="text"/>
32. Sows of the first farrow	<input type="text"/>	<input type="text"/>	<input type="text"/>
33. Breeding sows	<input type="text"/>	<input type="text"/>	<input type="text"/>
34. Other sows	<input type="text"/>	<input type="text"/>	<input type="text"/>
35. Boars	<input type="text"/>	<input type="text"/>	<input type="text"/>
36. <b>PIGS, TOTAL (24 to 32)</b>	<input type="text"/>	<input type="text"/>	<input type="text"/>
37. Broilers	<input type="text"/>	<input type="text"/>	<input type="text"/>
38. Laying hens (included pullets and cocks)	<input type="text"/>	<input type="text"/>	<input type="text"/>
39. Geese	<input type="text"/>	<input type="text"/>	<input type="text"/>
40. Turkey	<input type="text"/>	<input type="text"/>	<input type="text"/>
41. Other poultry (quails, pheasants, guinea-fowls, pigeons)	<input type="text"/>	<input type="text"/>	<input type="text"/>
42. <b>POULTRY TOTAL (34 to 38)</b>	<input type="text"/>	<input type="text"/>	<input type="text"/>
43. <b>NUMBER OF BEEHIVES</b>	<input type="text"/>	<input type="text"/>	<input type="text"/>
44. <b>RABBITS – breeding females</b>	<input type="text"/>	<input type="text"/>	<input type="text"/>
45. <b>NUMBER OF DAYS AT COMMON LAND (mountain land, common land)</b>			<input type="text"/>
46. <b>NUMBER OF DAYS OF GRAZING ON OWNED OR TAKEN IN TENURE LAND</b>			<input type="text"/>

## 27. TYPES (SYSTEMS) OF LIVESTOCK BREEDING (1 June 2009 – 31 May 2010)

Do you practice:

- |   | yes | no |
|---|-----|----|
| 1. Semi-nomadic livestock breeding method ..... | 1   | 0  |
| 2. Stationary system of livestock breeding..... | 1   | 0  |

## 28. HOLDINGS FOR IDENTIFICATION AND REGISTRATION (31 May 2010)

- |   | yes  | no |  |  |  |  |  |  |
|---|--|----|--|--|--|--|--|--|
| Is the holding registered in the identification and registration system ..... | 1  | 0  |  |  |  |  |  |  |
| 1. Breeding of bovine cattle (registration number)                            | <table border="1" style="display: inline-table; border-collapse: collapse;"> <tr> <td style="width: 20px; height: 20px;"></td> <td style="width: 20px; height: 20px;"></td> <td style="width: 20px; height: 20px;"></td> <td style="width: 20px; height: 20px;"></td> <td style="width: 20px; height: 20px;"></td> <td style="width: 20px; height: 20px;"></td> </tr> </table> |    |  |  |  |  |  |  |
|   |  |    |  |  |  |  |  |  |
| 2. Breeding of small stock (registration number)                              | <table border="1" style="display: inline-table; border-collapse: collapse;"> <tr> <td style="width: 20px; height: 20px;"></td> <td style="width: 20px; height: 20px;"></td> <td style="width: 20px; height: 20px;"></td> <td style="width: 20px; height: 20px;"></td> <td style="width: 20px; height: 20px;"></td> <td style="width: 20px; height: 20px;"></td> </tr> </table> |    |  |  |  |  |  |  |
|   |  |    |  |  |  |  |  |  |

## 29. BUILDINGS FOR LIVESTOCK AND POULTRY (31 May 2010)

Buildings for housing livestock and poultry ( just form solid material )	Total number	From that up to 20 years old	Total area m²
	1	2	3
1. Facilities for bovine housing with floor grid	<div><div></div><div></div></div>	<div><div></div><div></div></div>	<div><div></div><div></div><div></div><div></div></div>
2. Facilities for bovine housing –other (no floor grid)	<div><div></div><div></div></div>	<div><div></div><div></div></div>	<div><div></div><div></div><div></div><div></div></div>
3. Facilities for small stock housing (goats, sheep)	<div><div></div><div></div></div>	<div><div></div><div></div></div>	<div><div></div><div></div><div></div><div></div></div>
4. Facilities for housing of pigs with floor grid	<div><div></div><div></div></div>	<div><div></div><div></div></div>	<div><div></div><div></div><div></div><div></div></div>
5. Facilities for housing of pigs – other (no floor grid)	<div><div></div><div></div></div>	<div><div></div><div></div></div>	<div><div></div><div></div><div></div><div></div></div>
6. Caged laying- hen house	<div><div></div><div></div></div>	<div><div></div><div></div></div>	<div><div></div><div></div><div></div><div></div></div>
7. Poultry house with straw beds	<div><div></div><div></div></div>	<div><div></div><div></div></div>	<div><div></div><div></div><div></div><div></div></div>
8. Poultry house for broilers	<div><div></div><div></div></div>	<div><div></div><div></div></div>	<div><div></div><div></div><div></div><div></div></div>
9. Multi-purpose buildings	<div><div></div><div></div></div>	<div><div></div><div></div></div>	<div><div></div><div></div><div></div><div></div></div>

## 30. STORAGE FACILITIES FOR NATURAL FERTILISERS (31 May 2010)

	Area/volume	Covered					
		yes	no				
	1	2	3				
1. Facilities for storing of solid fertilizer (m <sup>2</sup> )	<table border="1" style="display: inline-table; border-collapse: collapse;"><tr><td style="width: 20px; height: 20px;"></td><td style="width: 20px; height: 20px;"></td><td style="width: 20px; height: 20px;"></td><td style="width: 20px; height: 20px;"></td></tr></table>					1	0
2. Facilities for storing of liquid fertilizers (m <sup>3</sup> )	<table border="1" style="display: inline-table; border-collapse: collapse;"><tr><td style="width: 20px; height: 20px;"></td><td style="width: 20px; height: 20px;"></td><td style="width: 20px; height: 20px;"></td><td style="width: 20px; height: 20px;"></td></tr></table>					1	0

## 31. OTHER BUSINESS ENTITY FACILITIES (31 May 2010)

				USE OTHER BOXES FOR OTHERS (20 m <sup>2</sup> and over)			
		Total number		From that up to 20 years old		Total area m <sup>2</sup>	
		1		2		3	
1.	Storage facilities for agricultural products	<div><div></div><div></div></div>		<div><div></div><div></div></div>		<div><div></div><div></div><div></div><div></div></div>	
2.	Storage facilities for other products	<div><div></div><div></div></div>		<div><div></div><div></div></div>		<div><div></div><div></div><div></div><div></div></div>	
3.	Storage facilities for agricultural machinery and equipment	<div><div></div><div></div></div>		<div><div></div><div></div></div>		<div><div></div><div></div><div></div><div></div></div>	
4.	Fishponds	<div><div></div><div></div></div>		<div><div></div><div></div></div>		<div><div></div><div></div><div></div><div></div></div>	
5.	Glasshouses (under glass)	<div><div></div><div></div></div>		<div><div></div><div></div></div>		<div><div></div><div></div><div></div><div></div></div>	
6.	Greenhouses (plastic)	<div><div></div><div></div></div>		<div><div></div><div></div></div>		<div><div></div><div></div><div></div><div></div></div>	
7.	Buildings for growing mushrooms	<div><div></div><div></div></div>		<div><div></div><div></div></div>		<div><div></div><div></div><div></div><div></div></div>	

## 32. ORGANIC AGRICULTURE (31 May 2010)

- |   |  |                |  |  |  |  |  |  |
|---|--|----------------|--|--|--|--|--|--|
| 1. Certified area of land for organic production            | h  | m <sup>2</sup> |  |  |  |  |  |  |
|   | <table border="1" style="display: inline-table; border-collapse: collapse;"> <tr> <td style="width: 20px; height: 20px;"></td> <td style="width: 20px; height: 20px;"></td> </tr> </table> |                |  | <table border="1" style="display: inline-table; border-collapse: collapse;"> <tr> <td style="width: 20px; height: 20px;"></td> <td style="width: 20px; height: 20px;"></td> <td style="width: 20px; height: 20px;"></td> <td style="width: 20px; height: 20px;"></td> </tr> </table> |  |  |  |  |
|   |  |                |  |  |  |  |  |  |
|   |  |                |  |  |  |  |  |  |
| 2. Certified organic production for animal production ..... | yes  | no             |  |  |  |  |  |  |
|   | 1  | 0              |  |  |  |  |  |  |
| 3. Area of the land in the transit period (in preparation)  | h  | m <sup>2</sup> |  |  |  |  |  |  |
|   | <table border="1" style="display: inline-table; border-collapse: collapse;"> <tr> <td style="width: 20px; height: 20px;"></td> <td style="width: 20px; height: 20px;"></td> </tr> </table> |                |  | <table border="1" style="display: inline-table; border-collapse: collapse;"> <tr> <td style="width: 20px; height: 20px;"></td> <td style="width: 20px; height: 20px;"></td> <td style="width: 20px; height: 20px;"></td> <td style="width: 20px; height: 20px;"></td> </tr> </table> |  |  |  |  |
|   |  |                |  |  |  |  |  |  |
|   |  |                |  |  |  |  |  |  |

### 33. AGRICULTURAL SERVICES (in 3 years period )

Do you use :

	yes	no
1. Services of advisory service (professional advices on production activity of quality) .....	1	0
2. Services in crop production (tillage, application of nutrients, application of plant protection products)	1	0
3. Services in livestock production (grazing, feeding the cattle).....	1	0
4. Services of association of producers (sale of livestock food, purchase of machinery) .....	1	0
5. Bank services (users of agricultural loans) .....	1	0
6. Support (subsidy) for livestock production .....	1	0
7. Support (subsidy) for crop production .....	1	0
9. Support (subsidy) on investment in agriculture through rural development measures (agricultural equipment.... and machinery, investment in livestock production, growing of perennial plantations, building and furnishing of cover space, measures for improvement of land quality including irrigation, processing, storage and packing of vegetable and animal products)	1	0
10. Support (subsidy) for organic agriculture.....	1	0
11. Support (subsidy) for using of mountain pastures.....	1	0
12. Does holding use subsidy for elderly people? .....	1	0
13. Does holding use support (subsidy) for building of infrastructure within community.....	1	0

### 34. AGRICULTURAL MACHINERY AND EQUIPMENT OF BUSINESS ENTITY (31 May 2010)

	Owned (number)	Old under 10 years	From 11-20 years	Do you use machinery jointly owned		Number of machines jointly owned in the holding on the day of census
				yes	no	
	1	2	3	4		5
1. Single axle tractor	<input type="text"/>	<input type="text"/>	<input type="text"/>	1	0	<input type="text"/>
2. Two axles tractor	<input type="text"/>	<input type="text"/>	<input type="text"/>	1	0	<input type="text"/>
From that:						
a) from 30-until 40 kw (from 38 until 54kS)	<input type="text"/>	<input type="text"/>	<input type="text"/>	1	0	<input type="text"/>
b) from 41-60 (from 55-82 kS)	<input type="text"/>	<input type="text"/>	<input type="text"/>	1	0	<input type="text"/>
c) from 61-80 kw (from 83-109 kS)	<input type="text"/>	<input type="text"/>	<input type="text"/>	1	0	<input type="text"/>
d) from 81-100 (from 110-136 kS)	<input type="text"/>	<input type="text"/>	<input type="text"/>	1	0	<input type="text"/>
e) Over 101 (over 137 kS)	<input type="text"/>	<input type="text"/>	<input type="text"/>	1	0	<input type="text"/>
3. Combines (harvesters and silage combine)	<input type="text"/>	<input type="text"/>	<input type="text"/>	1	0	<input type="text"/>
4. Trucks	<input type="text"/>	<input type="text"/>	<input type="text"/>	1	0	<input type="text"/>
5. Mowers	<input type="text"/>	<input type="text"/>	<input type="text"/>	1	0	<input type="text"/>
a) Tractor-drawn	<input type="text"/>	<input type="text"/>	<input type="text"/>	1	0	<input type="text"/>
b) Self-propelled	<input type="text"/>	<input type="text"/>	<input type="text"/>	1	0	<input type="text"/>
6. Baler	<input type="text"/>	<input type="text"/>	<input type="text"/>	1	0	<input type="text"/>
7. Sowing and seeding machines	<input type="text"/>	<input type="text"/>	<input type="text"/>	1	0	<input type="text"/>
8. Other machines	<input type="text"/>	<input type="text"/>	<input type="text"/>	1	0	<input type="text"/>
9. Irrigation equipment (pumps)	<input type="text"/>	<input type="text"/>	<input type="text"/>	1	0	<input type="text"/>
10. Milking machine	<input type="text"/>	<input type="text"/>	<input type="text"/>	1	0	<input type="text"/>
11. Device for pressing and crushing grapes	<input type="text"/>	<input type="text"/>	<input type="text"/>	1	0	<input type="text"/>
12. Other equipment	<input type="text"/>	<input type="text"/>	<input type="text"/>	1	0	<input type="text"/>
13. Tractor trailers	<input type="text"/>	<input type="text"/>	<input type="text"/>	1	0	<input type="text"/>

**35. ACQUIRED AGRICULTURAL KNOWLEDGE OF HOLDER OF AGRICULTURAL HOLDING (31 May 2010)**

	yes	no
1. Practical experience .....	1	0
2. Course, seminars, trainings .....	1	0
3. Agricultural education (at least three years ) .....	1	0
4. Courses on agriculture during previous 12 months .....	1	0

**36. KEEPING RECORDS OF INCOME AND EXPENDITURES (31 May 2010)**

	yes	no
1. Do you keep records of income and expenditures .....	1	0
2. Use of personal PC for the needs of business entity .....	1	0

**37. CONSUMPTION OF THE FINAL PRODUCTION OF THE BUSINESS ENTITY HOLDING (1 June 2009 – 31 May 2010)**

Does the business entity use produced agricultural products for its own use yes no  
1 0

If the answer is **yes**, respond on the questions from 37.1 to 37.3

	yes	no
1. Does the business entity use for its own use more than 50% of product value produced at the holding	1	0
2. How much % of produced meat does it use for its own	%	
3. How much % of produced milk does it use for its own	%	

**38. SELLING OF PRODUCED PRODUCTS IN HOLDING (in % by selling points) (1 June 2009 – 31 May 2010)**

	Direct selling to consumer		Selling to the other holdings	Selling to enterprises in %	Selling to shops in %	Selling to cooperatives in %
	on holding	Out of holding (green market etc )				
	in %	in %	in %	in %	in %	in %
	1	2	3	4	5	6
1. Crop products(cereals, vegetables, fruit, olives flowers and ornamental plants, fodder crops etc)						
2. Livestock products (live cattle, milk, etc)						
3. Processed products (vine, oil, and other crop products, cheese, other animal production)						
4. Forest products						

**39. MAIN ACTIVITY OF THE HOLDING**

Is main activity of the holding ?

	yes	no
1. Production of crops and plantation .....	1	0
2. Animal breeding.....	1	0
3. Production of crop and animal breeding .....	1	0
4. Agricultural services .....	1	0
5. Hunting and game breeding .....	1	0
6. Growing and utilisation of forest .....	1	0
7. Fishing and breeding of fish .....	1	0

**40. LABOUR FORCE ON HOLDING (1 June 2009 – 31 May 2010)** Table is filling in by entering into boxes the number of offered modality

For each person on the holding (from 1st June 2009 to 31 May 2010), please fill in by entering into boxes the number of each activity												
	Ordinal number of person	Relation with holder of holding  1.holder 2. spouse 3.sin/daughter 4.father/mother of the holder/spouse 5.brother/sister 6. other relatives 7.regularly employed non relatives	Gender: 1.male 2.female	Age (31 May 2010)	Education: 1. no education 2.unfinished elementary education 3. elementary education 4. 3 Years of secondary agricultural school 5. 3 years of other secondary school 6. 4 years of secondary agricultural school 7. 4 years of other secondary school 8. post secondary or higher education 9. other post secondary or higher 10. master studies, PhD in agricultural science 11.master studies, PhD in other scientific area	Work at the holding and related activities				Does person work on other useful activities not directly linked to holding: 1.YES, works more than on the holding 2.YES, works less than on the holding 3. Does not work other activities	For the person engaged in agriculture (including processing of own grape and olive products) excluding household work It is: 1. only activity 2. main activity 3. additional activity 4. occasional activity	Status of person: 1.farmer 2.person entitled to agriculture insurance 3. employed outside the holding 4. unemployed 5. housewife 6.child, pupil, student 7. pensioner 8. pensioner from a farming activity 9. recipient of old age allowances 10.fisherman – natural person
						The time spent exclusively for farm work (including processing of own olive and grape products) excluding household work		The time spent for other activities on the holding (forestry, fishery hunting, processing of agricultural products , services done for others out of the holding) excluding household work				
						number of working days during the reference period	average number of working hours in those days	number of working days in reference period	average number of working hours in those days			
	1	2	3	4	5	6	7	8	9	10	11	12
Other holding's members working in the holding	1.	1										
	2.											
	3.											
	4.											
	5.											
	6.											
	7.											
	8.											
	9.											
	10.											
	11.											
	12.											
	13.											
	14.											
	15.											
Other regularly employed (non-family)	16.											
	17.											
	18.											
	19.											
	20.											

**41. NON-FAMILY LABOUR EMPLOYED ON A NON-REGULAR OR SEASONAL BASIS ON THE HOLDING OF ENTREPRENEUR (1 June 2009 – 31 May 2010)**

		Totally engaged in work	Total number of working days per year converted into working day, 8 hours per day
		1	2
1.	Men		
2.	Women		
3.	Total (1+2 )		

#### 42. CONSUMPTION OF ENERGY SOURCES (1 June 2009 – 31 May 2010)

	Type of energy source:	yes	no	Total consumption				Part of the consumption on holding spent for performing agricultural activity			
		1	2	3				4	5	6	7
1.	Coal. tonnes	1	0					< 25 %	25 – 50 %	51 – 75 %	> 75 %
2.	Mazout kilogram	1	0					< 25 %	25 – 50 %	51 – 75 %	> 75 %
3.	Petrol	1	0					< 25 %	25 – 50 %	51 – 75 %	> 75 %
4.	Petroleum. litre	1	0					< 25 %	25 – 50 %	51 – 75 %	> 75 %
5.	Light distillate oil. litre	1	0					< 25 %	25 – 50 %	51 – 75 %	> 75 %
6.	Firewood.m <sup>3</sup>	1	0					< 25 %	25 – 50 %	51 – 75 %	> 75 %
7.	Electricity. kwh	1	0					< 25 %	25 – 50 %	51 – 75 %	> 75 %
8.	Other .....	1	0					< 25 %	25 – 50 %	51 – 75 %	> 75 %

#### 43. OTHER USEFUL ACTIVITIES (1 June 2009 – 31 May 2010)

##### I Activities related to the holding

##### On holding:

- |   | yes | no |
|---|-----|----|
| 1. Tourism and accommodation                                  | 1   | 0  |
| 2. Cottage industry   | 1   | 0  |
| 3. Collection:  |     |    |
| a) Forest fruit   | 1   | 0  |
| b) Aromatic and medicinal plants                              | 1   | 0  |
| c) Mushrooms  | 1   | 0  |
| 4. Cutting of forest trees:                                   |     |    |
| a) For own needs  | 1   | 0  |
| b) For sale   | 1   | 0  |
| c) Fabrication of wood (primary processing-making of board)   | 1   | 0  |
| 5. Processing of products of vegetable origin in the holding: |     |    |
| a) Own products   | 1   | 0  |
| b) Purchased products   | 1   | 0  |
| c) Own and purchased products                                 | 1   | 0  |
| 6. Processing of products of animal origin in the holding     |     |    |
| a) Own products   | 1   | 0  |
| b) Purchased products   | 1   | 0  |
| c) Own and purchased products                                 | 1   | 0  |

7. Aquaculture (fish, mollusc, crayfish, water plants)

yes	no
1	0

##### Out of the holding:

8. Labour services with own agricultural machinery
- a) for agriculture
- b) for forestry
- c) other services

1	0
1	0
1	0

**I/1. What is share of above mentioned activities(1-8) in the total value of holding's production**    %

9. Packing of own products of vegetable

1	0
---	---

10. Packing of own products of animal origin

1	0
---	---

##### II Activities non linked to the holding:

11. **On the holding:** Commercial activity (hair-dresser, insurance company, shop, etc.)

1	0
---	---

12. **Out of the holding:** other activities

1	0
---	---

#### 44. SOIL CONSERVATION (1 June 2009 – 31 May 2010)

(cover of arable lands and gardens in the winter)

- |  | ha                   | m <sup>2</sup>       |
|--|----------------------|----------------------|
| 1. Winter crops (such as winter wheat) | <input type="text"/> | <input type="text"/> |
| 2. Cover crops                         | <input type="text"/> | <input type="text"/> |
| 3. Plant residues (straw or stubble)   | <input type="text"/> | <input type="text"/> |
| 4. Bare soil                           | <input type="text"/> | <input type="text"/> |

#### 45. LANDSCAPE FEATURES (1 June 2009 – 31 May 2010)

	Maintenance in the last 3 year		Set up during last 3 years	
	1	2	2	3
	yes	no	yes	no
1. Hedges	1	0	1	0
2. Tree lines	1	0	1	0
3. Stone walls	1	0	1	0

The end of enumeration

hour  minute

Signature of enumerator

Signature of interviewed person



MONSTAT

Date of control

2010

Signature of municipal instructor





# THE CENSUS OF AGRICULTURE 2010

Law on Conducting Agricultural Census  
2010 (Official Gazette of Montenegro 54/09, 14/10)

## QUESTIONNAIRE FOR BUSINESS ENTITIES

### 1. IDENTIFICATION DATA

Name (enterprise ) of business entity (full name) \_\_\_\_\_

If the questionnaire is entered by unit composed within a legal person, the unit shall enter a full name of legal person in which composition is, and its name

Identification number of business entity .....

--	--	--	--	--	--	--	--

Ordinal number of unit in the composition .....

--	--	--	--

### 2. ADDRESS

Municipality \_\_\_\_\_

Settlement (place) \_\_\_\_\_

Street address and No \_\_\_\_\_

Place of production \_\_\_\_\_

Phone .....

--	--	--	--	--	--	--	--	--	--

Fax .....

--	--	--	--	--	--	--	--	--	--

### 3. OTHER DATA

Type of ownership of business entity .....

--	--	--

Main activity .....

--	--	--	--

Surname and name of owner - holder of production

BEFORE FILLING THE QUESTIONNAIRE, PLEASE READ GUIDELINE

#### 4. TOTAL AVAILABLE LAND (31 May 2010)

- 

**5. AREAS OF USED ARABLE LAND, GARDENS AND KITCHEN GARDENS (1 June 2009 – 31 June 2010)**

- |  | ha  | m <sup>2</sup>  |
|--|---|---|
| 20. Other green fodder<br>(fodder peas, sorghum)   | <input type="text"/> <input type="text"/> | <input type="text"/> <input type="text"/> <input type="text"/> <input type="text"/>   |
| 21. Vegetables in open field<br>for processing- low (not accessible) protective covers               | <input type="text"/> <input type="text"/> | <input type="text"/> <input type="text"/> <input type="text"/> <input type="text"/>   |
| 22. Vegetables in open field<br>for fresh use –low (not accessible) protective<br>covers             | <input type="text"/> <input type="text"/> | <input type="text"/> <input type="text"/> <input type="text"/> <input type="text"/>   |
| 23. Vegetable under accessible<br>protective covers  | <input type="text"/> <input type="text"/> | <input type="text"/> <input type="text"/> <input type="text"/> <input type="text"/>   |
| 24. Flowers outdoor<br>(excluding nurseries)   | <input type="text"/> <input type="text"/> | <input type="text"/> <input type="text"/> <input type="text"/> <input type="text"/>   |
| 25. Flowers under accessible<br>protective covers (excluding nurseries)                              | <input type="text"/> <input type="text"/> | <input type="text"/> <input type="text"/> <input type="text"/> <input type="text"/>   |
| 26. Production of grain and seedlings<br>(excluding cereals, potato, leguminous, etc. for<br>market) | <input type="text"/> <input type="text"/> | <input type="text"/> <input type="text"/> <input type="text"/> <input type="text"/>   |
| 27. Other plants in arable land  | <input type="text"/> <input type="text"/> | <input type="text"/> <input type="text"/> <input type="text"/> <input type="text"/>   |
| 28. Fallow land and other<br>uncultivated land   | <input type="text"/> <input type="text"/> | <input type="text"/> <input type="text"/> <input type="text"/> <input type="text"/>   |
| 29. <b>Total area of utilized<br/>arable land (1-28)</b>   | <input type="text"/> <input type="text"/> | <input type="text"/> <input type="text"/> <input type="text"/> <input type="text"/>   |
| 30. Enter proportion of arable land<br>where the crop rotation system is not used                    | <input type="text"/> <input type="text"/> | <input type="text"/> <input type="text"/> <input type="text"/> <input type="text"/> % |

## 6. VINEYARDS (31 May 2010)

[illegible]

# 7. ORCHARDS (31 May 2010)

	Number of fruit trees		Plantation trees		Total plantation area	
	Total	Of productive age	Total	Of productive age	ha	m <sup>2</sup>
	1	2	3	4	5	
1. Apple	<input type="text"/>	<input type="text"/>	<input type="text"/>	<input type="text"/>	<input type="text"/>	<input type="text"/>
2. Pear	<input type="text"/>	<input type="text"/>	<input type="text"/>	<input type="text"/>	<input type="text"/>	<input type="text"/>
3. Quince	<input type="text"/>	<input type="text"/>	<input type="text"/>	<input type="text"/>	<input type="text"/>	<input type="text"/>
4. Plum	<input type="text"/>	<input type="text"/>	<input type="text"/>	<input type="text"/>	<input type="text"/>	<input type="text"/>
5. Sour cherry	<input type="text"/>	<input type="text"/>	<input type="text"/>	<input type="text"/>	<input type="text"/>	<input type="text"/>
6. Cherry	<input type="text"/>	<input type="text"/>	<input type="text"/>	<input type="text"/>	<input type="text"/>	<input type="text"/>
7. Peach	<input type="text"/>	<input type="text"/>	<input type="text"/>	<input type="text"/>	<input type="text"/>	<input type="text"/>
8. Apricot	<input type="text"/>	<input type="text"/>	<input type="text"/>	<input type="text"/>	<input type="text"/>	<input type="text"/>
9. Walnuts	<input type="text"/>	<input type="text"/>	<input type="text"/>	<input type="text"/>	<input type="text"/>	<input type="text"/>
10. Almond	<input type="text"/>	<input type="text"/>	<input type="text"/>	<input type="text"/>	<input type="text"/>	<input type="text"/>
11. Fig	<input type="text"/>	<input type="text"/>	<input type="text"/>	<input type="text"/>	<input type="text"/>	<input type="text"/>
12. Pomegranate	<input type="text"/>	<input type="text"/>	<input type="text"/>	<input type="text"/>	<input type="text"/>	<input type="text"/>
13. Kiwi fruit/aktinidia	<input type="text"/>	<input type="text"/>	<input type="text"/>	<input type="text"/>	<input type="text"/>	<input type="text"/>
14. Raspberry	<input type="text"/>	<input type="text"/>	<input type="text"/>	<input type="text"/>	<input type="text"/>	<input type="text"/>
15. Blackberry	<input type="text"/>	<input type="text"/>	<input type="text"/>	<input type="text"/>	<input type="text"/>	<input type="text"/>
16. Currant-blueberry	<input type="text"/>	<input type="text"/>	<input type="text"/>	<input type="text"/>	<input type="text"/>	<input type="text"/>
17. Other fruit (Persimmon, jujube,	<input type="text"/>	<input type="text"/>	<input type="text"/>	<input type="text"/>	<input type="text"/>	<input type="text"/>
18. <b>Total under fruit (1-17)</b>	<input type="text"/>	<input type="text"/>	<input type="text"/>	<input type="text"/>	<input type="text"/>	<input type="text"/>
19. <b>Total area of extensive orchards</b> (to enter only if the area is not entered as meadow or other)	<input type="text"/>	<input type="text"/>	<input type="text"/>	<input type="text"/>	<input type="text"/>	<input type="text"/>
20. Olives for oil production	<input type="text"/>	<input type="text"/>	<input type="text"/>	<input type="text"/>	<input type="text"/>	<input type="text"/>
21. Table olives	<input type="text"/>	<input type="text"/>	<input type="text"/>	<input type="text"/>	<input type="text"/>	<input type="text"/>
22. <b>Total under olive trees (19-20)</b>	<input type="text"/>	<input type="text"/>	<input type="text"/>	<input type="text"/>	<input type="text"/>	<input type="text"/>
23. <b>Total area of extensive olive trees</b> (to enter only if the area is not entered as meadow or other)	<input type="text"/>	<input type="text"/>	<input type="text"/>	<input type="text"/>	<input type="text"/>	<input type="text"/>
24. Orange	<input type="text"/>	<input type="text"/>	<input type="text"/>	<input type="text"/>	<input type="text"/>	<input type="text"/>
25. Mandarin	<input type="text"/>	<input type="text"/>	<input type="text"/>	<input type="text"/>	<input type="text"/>	<input type="text"/>
26. Lemon	<input type="text"/>	<input type="text"/>	<input type="text"/>	<input type="text"/>	<input type="text"/>	<input type="text"/>
27. Other citrus	<input type="text"/>	<input type="text"/>	<input type="text"/>	<input type="text"/>	<input type="text"/>	<input type="text"/>
28. <b>Total under citrus (24-27)</b>	<input type="text"/>	<input type="text"/>	<input type="text"/>	<input type="text"/>	<input type="text"/>	<input type="text"/>
29. <b>Total area of extensive citrus</b> (to enter only if the area is not entered as meadow or other)	<input type="text"/>	<input type="text"/>	<input type="text"/>	<input type="text"/>	<input type="text"/>	<input type="text"/>

# 8. NURSERIES (fruit trees, root-stocks, ornamental plants and forest trees) 31 May 2010

	ha	m <sup>2</sup>
1. Fruit tree seedlings .....	<input type="text"/>	<input type="text"/>
2. Vine root-stock .....	<input type="text"/>	<input type="text"/>
3. Ornamental plants.....	<input type="text"/>	<input type="text"/>
4. Forest trees.....	<input type="text"/>	<input type="text"/>
5. <b>TOTAL AREA (1+2+3+4 ).....</b>	<input type="text"/>	<input type="text"/>

# 9. PERENNIAL MEADOWS AND PASTURES 31 May 2010

	Only for grazing		Only mowed		For grazing and mowed	
	1		2		3	
	ha	m <sup>2</sup>	ha	m <sup>2</sup>	ha	m <sup>2</sup>
1. Once utilised .....	<input type="text"/>	<input type="text"/>	<input type="text"/>	<input type="text"/>	<input type="text"/>	<input type="text"/>
2. More than once utilised .....	<input type="text"/>	<input type="text"/>	<input type="text"/>	<input type="text"/>	<input type="text"/>	<input type="text"/>
3. TOTAL .....	<input type="text"/>	<input type="text"/>	<input type="text"/>	<input type="text"/>	<input type="text"/>	<input type="text"/>

## 10. TOTAL UTILISED AGRICULTURAL LAND

(5.29. + 6.4. col.5 + 7.18.col.5 + 7.19. + 7.22 col.5 + 7.23. + 7.28 col.5 + 7.29 + 8.5 + 9.3. col. 1 + 9.3. col. 2 + 9.3. col. 3 )

10 a) Of which agricultural land taken in tenure

## 11. OTHER UNUTILISED AGRICULTURAL LAND (31 May 2010)

(land not cultivated for economic, social reason, not including fallow land)

11 a) Of which unutilized pastures and meadows

## 12. UNCULTIVATED DERELICT AGRICULTURAL LAND (31 May 2010)

(land which is no longer farmed, partly covered with trees and bushes, but not belonging yet to forest category)

## 13. FOREST LAND (31 May 2010)

## 14. INFERTILE LAND (31 May 2010)

(Land occupied by buildings, farmyards, tracks, ponds, reeds, etc.)

## 15. TOTAL AVAILABLE LAND 31 May 2010 (10+11+12+13+14) = question 4.4.

# 16. LOCATION OF LAND OWNED BY BUSINESS ENTITY

		Municipality		Municipality		Municipality		Municipality		Total area	
		Settlement		Settlement		Settlement		Settlement		1+2+3+4	
		1		2		3		4		5	
		ha	m <sup>2</sup>	ha	m <sup>2</sup>	ha	m <sup>2</sup>	ha	m <sup>2</sup>	ha	m <sup>2</sup>
1.	Utilised agri. land	<div><div></div><div></div></div>	<div><div></div><div></div><div></div><div></div></div>	<div><div></div><div></div></div>	<div><div></div><div></div><div></div><div></div></div>	<div><div></div><div></div></div>	<div><div></div><div></div><div></div><div></div></div>	<div><div></div><div></div></div>	<div><div></div><div></div><div></div><div></div></div>	<div><div></div><div></div></div>	<div><div></div><div></div><div></div><div></div></div>
b)	Arable land	<div><div></div><div></div></div>	<div><div></div><div></div><div></div><div></div></div>	<div><div></div><div></div></div>	<div><div></div><div></div><div></div><div></div></div>	<div><div></div><div></div></div>	<div><div></div><div></div><div></div><div></div></div>	<div><div></div><div></div></div>	<div><div></div><div></div><div></div><div></div></div>	<div><div></div><div></div></div>	<div><div></div><div></div><div></div><div></div></div>
c)	Vineyards	<div><div></div><div></div></div>	<div><div></div><div></div><div></div><div></div></div>	<div><div></div><div></div></div>	<div><div></div><div></div><div></div><div></div></div>	<div><div></div><div></div></div>	<div><div></div><div></div><div></div><div></div></div>	<div><div></div><div></div></div>	<div><div></div><div></div><div></div><div></div></div>	<div><div></div><div></div></div>	<div><div></div><div></div><div></div><div></div></div>
d)	Orchards	<div><div></div><div></div></div>	<div><div></div><div></div><div></div><div></div></div>	<div><div></div><div></div></div>	<div><div></div><div></div><div></div><div></div></div>	<div><div></div><div></div></div>	<div><div></div><div></div><div></div><div></div></div>	<div><div></div><div></div></div>	<div><div></div><div></div><div></div><div></div></div>	<div><div></div><div></div></div>	<div><div></div><div></div><div></div><div></div></div>
e)	Nurseries	<div><div></div><div></div></div>	<div><div></div><div></div><div></div><div></div></div>	<div><div></div><div></div></div>	<div><div></div><div></div><div></div><div></div></div>	<div><div></div><div></div></div>	<div><div></div><div></div><div></div><div></div></div>	<div><div></div><div></div></div>	<div><div></div><div></div><div></div><div></div></div>	<div><div></div><div></div></div>	<div><div></div><div></div><div></div><div></div></div>
f)	Meadows and pastures	<div><div></div><div></div></div>	<div><div></div><div></div><div></div><div></div></div>	<div><div></div><div></div></div>	<div><div></div><div></div><div></div><div></div></div>	<div><div></div><div></div></div>	<div><div></div><div></div><div></div><div></div></div>	<div><div></div><div></div></div>	<div><div></div><div></div><div></div><div></div></div>	<div><div></div><div></div></div>	<div><div></div><div></div><div></div><div></div></div>
2.	Uncultiv. agric.land	<div><div></div><div></div></div>	<div><div></div><div></div><div></div><div></div></div>	<div><div></div><div></div></div>	<div><div></div><div></div><div></div><div></div></div>	<div><div></div><div></div></div>	<div><div></div><div></div><div></div><div></div></div>	<div><div></div><div></div></div>	<div><div></div><div></div><div></div><div></div></div>	<div><div></div><div></div></div>	<div><div></div><div></div><div></div><div></div></div>
3.	Forest land	<div><div></div><div></div></div>	<div><div></div><div></div><div></div><div></div></div>	<div><div></div><div></div></div>	<div><div></div><div></div><div></div><div></div></div>	<div><div></div><div></div></div>	<div><div></div><div></div><div></div><div></div></div>	<div><div></div><div></div></div>	<div><div></div><div></div><div></div><div></div></div>	<div><div></div><div></div></div>	<div><div></div><div></div><div></div><div></div></div>
4.	Infertile land	<div><div></div><div></div></div>	<div><div></div><div></div><div></div><div></div></div>	<div><div></div><div></div></div>	<div><div></div><div></div><div></div><div></div></div>	<div><div></div><div></div></div>	<div><div></div><div></div><div></div><div></div></div>	<div><div></div><div></div></div>	<div><div></div><div></div><div></div><div></div></div>	<div><div></div><div></div></div>	<div><div></div><div></div><div></div><div></div></div>
5.	Total available	<div><div></div><div></div></div>	<div><div></div><div></div><div></div><div></div></div>	<div><div></div><div></div></div>	<div><div></div><div></div><div></div><div></div></div>	<div><div></div><div></div></div>	<div><div></div><div></div><div></div><div></div></div>	<div><div></div><div></div></div>	<div><div></div><div></div><div></div><div></div></div>	<div><div></div><div></div></div>	<div><div></div><div></div><div></div><div></div></div>

Equal to q.10

Equal to q 5.29

Equal to 6.4 col5

Equal to sum 7.18.col.5+7.19.+7.22col.5 +7.23.+7.28col.5+7.29

Equal to 8.5

Equal to q. 9.3. col1 +9.3. col. 2+9.3col 3

Equal to q. 11 + 12

Equal to q. 13

Equal to q. 14

Equal to q.15

**17. NUMBER OF SEPARATED PARTS OF UTILIZED AGRICULTURAL LAND (related to question 10)**

(refers to the total utilized agricultural land) .....

--	--

**18. AREA UNDER MUSHROOMS (1 June 2009 – 31 May 2010)**

In tunnels, cellars or buildings with special purpose .....

m<sup>2</sup>

--	--	--	--

**19. VEGETABLES, STRAWBERRIES, FLOWERS AND ORNAMENTAL PLANTS (1 June 2009 – 31 May 2010)**

		In open field (including low, not accessible protective covers)		Protective cover	
		ha	m²	m²	ha
		1		2	
1	Tomato	<div><div></div><div></div></div>	<div><div></div><div></div><div></div><div></div></div>	<div><div></div><div></div></div>	<div><div></div><div></div><div></div><div></div></div>
2	Pepper	<div><div></div><div></div></div>	<div><div></div><div></div><div></div><div></div></div>	<div><div></div><div></div></div>	<div><div></div><div></div><div></div><div></div></div>
3	Cucumber	<div><div></div><div></div></div>	<div><div></div><div></div><div></div><div></div></div>	<div><div></div><div></div></div>	<div><div></div><div></div><div></div><div></div></div>
4	Peas for fresh grain	<div><div></div><div></div></div>	<div><div></div><div></div><div></div><div></div></div>	<div><div></div><div></div></div>	<div><div></div><div></div><div></div><div></div></div>
5	Bean for dry grain	<div><div></div><div></div></div>	<div><div></div><div></div><div></div><div></div></div>	<div><div></div><div></div></div>	<div><div></div><div></div><div></div><div></div></div>
6	Onion	<div><div></div><div></div></div>	<div><div></div><div></div><div></div><div></div></div>	<div><div></div><div></div></div>	<div><div></div><div></div><div></div><div></div></div>
7	Garlic	<div><div></div><div></div></div>	<div><div></div><div></div><div></div><div></div></div>	<div><div></div><div></div></div>	<div><div></div><div></div><div></div><div></div></div>
8	Carrot	<div><div></div><div></div></div>	<div><div></div><div></div><div></div><div></div></div>	<div><div></div><div></div></div>	<div><div></div><div></div><div></div><div></div></div>
9	Cabbage	<div><div></div><div></div></div>	<div><div></div><div></div><div></div><div></div></div>	<div><div></div><div></div></div>	<div><div></div><div></div><div></div><div></div></div>
10.	Watermelon	<div><div></div><div></div></div>	<div><div></div><div></div><div></div><div></div></div>	<div><div></div><div></div></div>	<div><div></div><div></div><div></div><div></div></div>
11.	Melon	<div><div></div><div></div></div>	<div><div></div><div></div><div></div><div></div></div>	<div><div></div><div></div></div>	<div><div></div><div></div><div></div><div></div></div>
12.	Other vegetable	<div><div></div><div></div></div>	<div><div></div><div></div><div></div><div></div></div>	<div><div></div><div></div></div>	<div><div></div><div></div><div></div><div></div></div>
13.	Strawberry	<div><div></div><div></div></div>	<div><div></div><div></div><div></div><div></div></div>	<div><div></div><div></div></div>	<div><div></div><div></div><div></div><div></div></div>
14.	VEGETABLE TOTAL ( 1-13 )	<div><div></div><div></div></div>	<div><div></div><div></div><div></div><div></div></div>	<div><div></div><div></div></div>	<div><div></div><div></div><div></div><div></div></div>
		Equal to q. 5.21+5.22		Equal to q. 5.23	
15.	FLOWERS AND ORNAMENTAL PLANT	<div><div></div><div></div></div>	<div><div></div><div></div><div></div><div></div></div>	<div><div></div><div></div></div>	<div><div></div><div></div><div></div><div></div></div>
		Equal to q. 5.24		Equal to q.5. 25	
16.	SEED AND SEEDLINGS PRODUCTION (for market)	<div><div></div><div></div></div>	<div><div></div><div></div><div></div><div></div></div>	<div><div></div><div></div></div>	<div><div></div><div></div><div></div><div></div></div>

**20. MIXED CROPPING, ASSOCIATED, AND SUCCESSIVE CROPS AND GARDEN (1 June 2009 – 31 May 2010)**

		ha	m <sup>2</sup>
1.	Bean .....	<div><div></div><div></div></div>	<div><div></div><div></div><div></div><div></div></div>
2.	Potato.....	<div><div></div><div></div></div>	<div><div></div><div></div><div></div><div></div></div>
3.	Lucerne.....	<div><div></div><div></div></div>	<div><div></div><div></div><div></div><div></div></div>
4.	Clover .....	<div><div></div><div></div></div>	<div><div></div><div></div><div></div><div></div></div>
5.	Maize.....	<div><div></div><div></div></div>	<div><div></div><div></div><div></div><div></div></div>
6.	Cabbage .....	<div><div></div><div></div></div>	<div><div></div><div></div><div></div><div></div></div>
7.	Other cabbage sorts.....	<div><div></div><div></div></div>	<div><div></div><div></div><div></div><div></div></div>
8.	Salad.....	<div><div></div><div></div></div>	<div><div></div><div></div><div></div><div></div></div>
9.	Swiss chard .....	<div><div></div><div></div></div>	<div><div></div><div></div><div></div><div></div></div>
10.	Pickles .....	<div><div></div><div></div></div>	<div><div></div><div></div><div></div><div></div></div>
11.	Other crops .....	<div><div></div><div></div></div>	<div><div></div><div></div><div></div><div></div></div>

### 21. IRRIGATED AREAS (1 June 2009 – 31 May 2010)

(please, enter an ordinal number in the boxes after the offered modalities for columns 1 and 2)

	The most often used irrigation methods: 1. underground water (well, pump) 2. surface water in the holding (rain water reservoir) 3. surface water (stream, river, lake) 4. other (public water system)	The most often used irrigation methods 1. surface 2. sprinkler 3. drop	Area irrigated in the last 12 months	
			ha	m <sup>2</sup>
	1	2	3	
1. Cereals (excluding maize)	<input type="text"/>	<input type="text"/>	<input type="text"/>	<input type="text"/>
2. Maize	<input type="text"/>	<input type="text"/>	<input type="text"/>	<input type="text"/>
3. Industrial plants	<input type="text"/>	<input type="text"/>	<input type="text"/>	<input type="text"/>
4. Vegetables, melons and strawberries	<input type="text"/>	<input type="text"/>	<input type="text"/>	<input type="text"/>
5. Potato	<input type="text"/>	<input type="text"/>	<input type="text"/>	<input type="text"/>
6. Vineyards	<input type="text"/>	<input type="text"/>	<input type="text"/>	<input type="text"/>
7. Citrus	<input type="text"/>	<input type="text"/>	<input type="text"/>	<input type="text"/>
8. Olive trees	<input type="text"/>	<input type="text"/>	<input type="text"/>	<input type="text"/>
9. Orchards (excluding citrus and olive trees)	<input type="text"/>	<input type="text"/>	<input type="text"/>	<input type="text"/>
10. Perennial meadows and pastures	<input type="text"/>	<input type="text"/>	<input type="text"/>	<input type="text"/>
11. Other	<input type="text"/>	<input type="text"/>	<input type="text"/>	<input type="text"/>
12. Total irrigated area ( 1-10) .....			<input type="text"/>	<input type="text"/>
13. Quantity of water spent for irrigation purpose in the period 1 June 2009 – 31 May 2010 (m <sup>3</sup> )			<input type="text"/>	<input type="text"/>
14. Area intended for irrigation (irrigation system) .....			<input type="text"/>	<input type="text"/>
15. Average irrigated area within three years .....			<input type="text"/>	<input type="text"/>

### 22. APPLICATION OF NUTRIENTS (1 June 2009 – 31 May 2010)

	ha	m <sup>2</sup>
1. Area spread with mineral fertiliser .....	<input type="text"/>	<input type="text"/>
2. Area spread with solid natural fertiliser .....	<input type="text"/>	<input type="text"/>
3. Area spread with liquid natural fertiliser .....	<input type="text"/>	<input type="text"/>
4. Quantity of applied mineral fertiliser	<input type="text"/>	<input type="text"/>
5. Quantity of applied natural fertiliser	<input type="text"/>	<input type="text"/>
6. Percentage of total produced solid dung at the holding of business entity delivered from the holding		<input type="text"/>
7. Percentage of total produced liquid manure at the holding of business entity delivered from the holding (sold or removed from the holding for purpose of direct use)		<input type="text"/>

### 23. APPLICATION OF PLAN PROTECTION PRODUCTS (1 June 2009 – 31 May 2010)

	ha	m <sup>2</sup>
1. Area treated with herbicide (sencor, glifosal, etc.) .....	<input type="text"/>	<input type="text"/>
2. Area treated with fungicide (ridomil, cineb, etc.) .....	<input type="text"/>	<input type="text"/>
3. Area treated with insecticide (confidor, actara, etc.) .....	<input type="text"/>	<input type="text"/>
4. Area treated with other pesticide (rodenticidi, moluskocidi, etc.) .....	<input type="text"/>	<input type="text"/>
5. Area treated with pesticide used for organic production (bio-pesticide)	<input type="text"/>	<input type="text"/>

### 24. TILLAGE METHOD USED FOR ARABLE LAND (1 June 2009 – 31 May 2010)

	ha	m <sup>2</sup>
1. Conventional tillage (plough) .....	<input type="text"/>	<input type="text"/>
2. Conservation tillage .....	<input type="text"/>	<input type="text"/>
3. Zero tillage .....	<input type="text"/>	<input type="text"/>

# 25. LIVESTOCK BY TYPE AND CATEGORIES (31 May 2010)

	Total number	From that not owned 31 May 2010	Number of livestock grazing on common land (mountain land, common land) (1 June 2009 – 31 May 2010)
	1	2	3
1. <b>HORSES, TOTAL</b>	<input type="text"/>	<input type="text"/>	<input type="text"/>
2. <b>ASSES AND MULES, TOTAL</b>	<input type="text"/>	<input type="text"/>	<input type="text"/>
3. Bovine animals under 1 year old	<input type="text"/>	<input type="text"/>	<input type="text"/>
4. Male heads	<input type="text"/>	<input type="text"/>	<input type="text"/>
5. Female heads	<input type="text"/>	<input type="text"/>	<input type="text"/>
6. Bovine animals 1 but less than 2 years old	<input type="text"/>	<input type="text"/>	<input type="text"/>
7. Male heads	<input type="text"/>	<input type="text"/>	<input type="text"/>
8. Female headstov	<input type="text"/>	<input type="text"/>	<input type="text"/>
9. Female heads for breeding	<input type="text"/>	<input type="text"/>	<input type="text"/>
10. Bovine animals 2 years old and over	<input type="text"/>	<input type="text"/>	<input type="text"/>
11. Heifers	<input type="text"/>	<input type="text"/>	<input type="text"/>
12. Heifers in calf	<input type="text"/>	<input type="text"/>	<input type="text"/>
13. Dairy cows	<input type="text"/>	<input type="text"/>	<input type="text"/>
14. Other cows	<input type="text"/>	<input type="text"/>	<input type="text"/>
15. Bulls and oxen	<input type="text"/>	<input type="text"/>	<input type="text"/>
16. <b>BOVINE ANIMALS, TOTAL (3 to 12)</b>	<input type="text"/>	<input type="text"/>	<input type="text"/>
17. Lambs and yearlings (under 1 year old)	<input type="text"/>	<input type="text"/>	<input type="text"/>
18. Ewes for milk	<input type="text"/>	<input type="text"/>	<input type="text"/>
19. Other breeding females	<input type="text"/>	<input type="text"/>	<input type="text"/>
20. Rams and sterile ewes	<input type="text"/>	<input type="text"/>	<input type="text"/>
21. <b>SHEEP, TOTAL (14 to 17)</b>	<input type="text"/>	<input type="text"/>	<input type="text"/>
22. Kidds	<input type="text"/>	<input type="text"/>	<input type="text"/>
23. Goat for milk	<input type="text"/>	<input type="text"/>	<input type="text"/>
24. Other breeding females	<input type="text"/>	<input type="text"/>	<input type="text"/>
25. Male goats and sterile goats	<input type="text"/>	<input type="text"/>	<input type="text"/>
26. <b>GOATS, TOTAL (19 to 22)</b>	<input type="text"/>	<input type="text"/>	<input type="text"/>
27. Piglets under 19 kg	<input type="text"/>	<input type="text"/>	<input type="text"/>
28. Pigs 20-49 kg	<input type="text"/>	<input type="text"/>	<input type="text"/>
29. Fattening pigs with weight from 50 to 79 kg	<input type="text"/>	<input type="text"/>	<input type="text"/>
30. Fattening pigs with weight from 80 to 110 kg	<input type="text"/>	<input type="text"/>	<input type="text"/>
31. Fattening pigs with weight over 110 kg	<input type="text"/>	<input type="text"/>	<input type="text"/>
32. Sows of the first farrow	<input type="text"/>	<input type="text"/>	<input type="text"/>
33. Breeding sows	<input type="text"/>	<input type="text"/>	<input type="text"/>
34. Other sows	<input type="text"/>	<input type="text"/>	<input type="text"/>
35. Boars	<input type="text"/>	<input type="text"/>	<input type="text"/>
36. <b>PIGS, TOTAL (24 to 32)</b>	<input type="text"/>	<input type="text"/>	<input type="text"/>
37. Brojlers	<input type="text"/>	<input type="text"/>	<input type="text"/>
38. Laying hens (included pullets and	<input type="text"/>	<input type="text"/>	<input type="text"/>
39. Geese	<input type="text"/>	<input type="text"/>	<input type="text"/>
40. Turkey	<input type="text"/>	<input type="text"/>	<input type="text"/>
41. Other poultry (quails, pheasants, guinea-fowls, pigeons)	<input type="text"/>	<input type="text"/>	<input type="text"/>
42. <b>POULTRY TOTAL (44 to 48)</b>	<input type="text"/>	<input type="text"/>	<input type="text"/>
43. <b>NUMBER OF BEEHIVES</b>	<input type="text"/>	<input type="text"/>	<input type="text"/>
44. <b>RABBITS – breeding females</b>	<input type="text"/>	<input type="text"/>	<input type="text"/>
45. <b>NUMBER OF DAYS AT COMMON LAND (mountain land, common land).....</b>			<input type="text"/>
46. <b>NUMBER OF DAYS OF GRAZING ON OWNED OR TAKEN IN TENURE LAND .....</b>			<input type="text"/>

## 26. TYPES (SYSTEMS) OF LIVESTOCK BREEDING (1 June 2009 – 31 May 2010)

Do you practice:

- |    |   |     |    |
|----|---|-----|----|
|    |   | yes | no |
| 1. | Semi-nomadic livestock breeding method .....  | 1   | 0  |
| 2. | Stationary system of livestock breeding ..... | 1   | 0  |

## 27. HOLDINGS FOR IDENTIFICATION AND REGISTRATION (31 May 2010)

- |    |   |                      |    |
|----|---|----------------------|----|
|    |   | yes                  | no |
|    | Is the holding registered in the identification and registration system ..... | 1                    | 0  |
| 1. | Breeding of bovine cattle (registration number) .....                         | <input type="text"/> |    |
| 2. | Breeding of small stock (registration number) .....                           | <input type="text"/> |    |

## 28. BUILDINGS FOR HOUSING OF CATTLE AND POULTRY (31 May 2010)

Buildings for housing of cattle and poultry (exclusively from solid material)	Total number	Age under 20 years	Area m <sup>2</sup>
	1	2	3
1. Building for bovine housing with floor grid	<input type="text"/>	<input type="text"/>	<input type="text"/>
2. Building for bovine housing –other (no floor grid)	<input type="text"/>	<input type="text"/>	<input type="text"/>
3. Building for small stock housing (goats, sheep)	<input type="text"/>	<input type="text"/>	<input type="text"/>
4. Building for housing of pigs with floor grid	<input type="text"/>	<input type="text"/>	<input type="text"/>
5. Building for housing of pigs –other (no floor grid)	<input type="text"/>	<input type="text"/>	<input type="text"/>
6. Caged laying-hen house	<input type="text"/>	<input type="text"/>	<input type="text"/>
7. Poultry house with straw	<input type="text"/>	<input type="text"/>	<input type="text"/>
8. Poultry house for broilers	<input type="text"/>	<input type="text"/>	<input type="text"/>
9. Multi-purpose buildings	<input type="text"/>	<input type="text"/>	<input type="text"/>

## 29. STORAGE FACILITIES FOR NATURAL FERTILISERS (31 May 2010)

	Area/volume	Covered	
		yes	no
	1	2	3
1. Storage facilities for solid dung (m <sup>2</sup> )	<input type="text"/>	1	0
2. Storage facilities for liquid manure (m <sup>3</sup> )	<input type="text"/>	1	0

## 30. OTHER BUILDINGS OF THE HOLDING (31 May 2010)

	Total number	Age under 20 years old	Area m <sup>2</sup>
	1	2	3
1. Storage facilities for agricultural products	<input type="text"/>	<input type="text"/>	<input type="text"/>
2. Storage facilities for other products	<input type="text"/>	<input type="text"/>	<input type="text"/>
3. Storage facilities for agric. machinery and equipment	<input type="text"/>	<input type="text"/>	<input type="text"/>
4. Fishponds	<input type="text"/>	<input type="text"/>	<input type="text"/>
5. Greenhouses (under glass)	<input type="text"/>	<input type="text"/>	<input type="text"/>
6. Greenhouses (polythene)	<input type="text"/>	<input type="text"/>	<input type="text"/>
7. Buildings for growing mushrooms	<input type="text"/>	<input type="text"/>	<input type="text"/>

## 31. ORGANIC AGRICULTURE (31 May 2010)

- |    |   |     |                      |                |                      |
|----|---|-----|----------------------|----------------|----------------------|
| 1. | Certified area of land for organic production .....           | ha  | <input type="text"/> | m <sup>2</sup> | <input type="text"/> |
| 2. | Certified organic production for animal production .....      | yes | <input type="text"/> | no             | <input type="text"/> |
|    |   | 1   | <input type="text"/> | 0              | <input type="text"/> |
| 3. | Area of the land in the transit period (in preparation) ..... | ha  | <input type="text"/> | m <sup>2</sup> | <input type="text"/> |



### 32. AGRICULTURAL SERVICES (in the period of three years)

Do you use:

- | Do you use: |   | yes | no |
|-------------|---|-----|----|
| 1.          | Services of advisory service (professional advices on production activity of quality) .....   | 1   | 0  |
| 2.          | Services in crop production (land tillage, fertilize, pesticide treatment ) .....   | 1   | 0  |
| 3.          | Services in livestock production (grazing, feeding the cattle).....   | 1   | 0  |
| 4.          | Services of association of producers (sale of livestock food, purchase of machinery) .....  | 1   | 0  |
| 5.          | Bank services (users of agricultural loans) .....   | 1   | 0  |
| 6.          | Support (subsidy) for livestock production .....  | 1   | 0  |
| 7.          | Support (subsidy) for crop production.....  | 1   | 0  |
| 8.          | Support (subsidy) on investment in agriculture (agricultural equipment and machinery, ..... investment in livestock production, growing of perennial plantations, building and furnishing of cover space, measures for improvement of land quality including irrigation, processing, storage and packing of vegetable and animal products, improvement of agricultural products and promotion of agricultural products) | 1   | 0  |
| 9.          | Support (subsidy) for organic agriculture .....   | 1   | 0  |
| 10.         | Support (subsidy) for using of mountain pastures.....   | 1   | 0  |

### 33. AGRICULTURAL MACHINERY AND EQUIPMENT OF BUSINESS ENTITY (31 May 2010)

[illegible]

### 34. AREA OF BUSINESS ENTITY FISHPOND (31 May 2010)

Please, respond on the question if the data exist for question 30.4

	For breeding of freshwater fish			For breeding of sea fish		
	area		capacity	area		capacity
	1		2	3		4
	ha	m <sup>2</sup>	m <sup>3</sup>	ha	m <sup>2</sup>	m <sup>3</sup>
1 Fishpond .....	<input type="text"/>	<input type="text"/>	<input type="text"/>	<input type="text"/>	<input type="text"/>	<input type="text"/>

### 35. KEEPING RECORDS OF INCOME AND EXPENDITURES (31 May 2010)

	yes	no
1 Do you keep records of income and expenditures .....	1	0
2 Use of personal PC for the needs of business entity .....	1	0

### 36. CONSUMPTION OF THE FINAL PRODUCTION OF THE BUSINESS ENTITY HOLDING (1 June 2009 – 31 May 2010)

Does the business entity use produced agricultural products for its own use	yes	no
	1	0

If the answer is **yes**, respond on the questions from 36.1 to 36.3

	yes	no
1 Does the business entity use for its own use more than 50% of product value produced at the holding .....	1	0
2 How much % of produced meet does it use for its own use.....	<input type="text"/>	%
3 How much % of produced milk does it use for its own use.....	<input type="text"/>	%

### 37. SALE OF PRODUCED PRODUCTS (in % by the places of sale) (1 June 2009 – 31 May 2010)

	Direct sale to final consumer		Sale to the other holdings	Sale to enterprises	Sale in the shops	Sale to the cooperatives
	On the holding of business entity in %	Outside the holding of business entity (market, and other) in %				
	1	2	3	4	5	6
1. Crop production (cereals, vegetable, fruit, olives, flowers and ornamental plants, forage crops, etc.)	<input type="text"/>	<input type="text"/>	<input type="text"/>	<input type="text"/>	<input type="text"/>	<input type="text"/>
2. Livestock products (live cattle, milk, etc.)	<input type="text"/>	<input type="text"/>	<input type="text"/>	<input type="text"/>	<input type="text"/>	<input type="text"/>
3. Processed products (vine, oil, and other) crop products, cheese, other animal products	<input type="text"/>	<input type="text"/>	<input type="text"/>	<input type="text"/>	<input type="text"/>	<input type="text"/>
4. Forest products	<input type="text"/>	<input type="text"/>	<input type="text"/>	<input type="text"/>	<input type="text"/>	<input type="text"/>

### 38. MAIN ACTIVITY OF BUSINESS ENTITY

Is the main activity of business entity holding:

	yes	no
1. Production of crop, seed and seedlings	1	0
2. Animal breeding	1	0
3. Production of crop with animal breeding	1	0
4. Agricultural services	1	0
5. Hunting and game breeding	1	0
6. Protection and utilization of forests	1	0
7. Fishery and fish farming	1	0

TABLE 39 and 40 ARE FILLED ONLY BY ENTREPRENEURS

**39. LABOUR FORCE IN THE HOLDING OF ENTREPRENEUR (1 June 2009 – 31 May 2010)** Number of provided modalities is entered into the table

	Ordinal number of person	Relation to the holder of holding  1.holder 2. spouse 3. son/daughter 4.father/mother of holder, spouse 5. brother/sister 6. other relatives 7.regularly non-family employed	Gender  1 male 2. female	Years of age: (31 May 2010)	Educational attainment: 1. no education 2. unfinished primary 3. primary school 4. three years of secondary agricultural school 5. three years of other secondary school 6. four years of secondary agricultural school 7. four years of other secondary school 8. post secondary or higher education 9.other post secondary or higher 10. master studies, PhD in agricultural science 11.master studies, PhD in other scientific area	Work at the holding and related (profitable) activities				Work on other useful activities not directly linked to the holding 1.YES, works more than on the holding 2.YES, works less than on the holding 3. Does not work other activities	For the person engaged in agriculture (including processing of own grape and olive products) excluding household work It is: 1. only activity 2. main activity 3. additional activity 4. occasional activity	Status of person: 1.farmer 2.person entitled to agriculture insurance 3. employed outside the holding 4. unemployed 5. housewife 6.child, pupil, student 7. pensioner 8. pensioner from a farming activity 9. recipient of old age allowances 10.fisherman – natural person
						The time spent exclusively for farm work (including processing of own olive and grape products) excluding household work		The time spent for other activities on the holding (forestry, fishery hunting, processing of agricultural products , services done for others out of the holding) excluding household work				
						Number of working days during the reference period	average number of working hours in those days	number of working days	Average number of working hours in those days			
	1	2	3	4	5	6	7	8	9	10	11	12
Other holding's members working in the holding	1.	1										
	2.											
	3.											
	4.											
	5.											
	6.											
	7.											
	8.											
	9.											
	10.											
Other regularly (non-family employed)	11.											
	12.											
	13.											
	14.											
	15.											

**40. NON-FAMILY LABOUR EMPLOYED ON A NON-REGULAR OR SEASONAL BASIS ON THE HOLDING OF ENTREPRENEUR (1 June 2009 – 31 May 2010)**

		Employed on non-regular and seasonal basis		Employed under contract	
		Total engaged	Total number of working days in a year converted into working day of 8 hours per day	Total engaged	Total number of working days in a year converted into working day of 8 hours per day
		1	2	3	4
1.	Male				
2.	Female				
3.	Total ( 1+2 )				

**41. LABOUR FORCE, EDUCATIONAL ATTAINMENT, AGE AND GENDER OF REGULARLY EMPLOYED (1 June 2009 – 31 May 2010)**

Educational attainment		Total by age	Age and gender											
			Less than 25		25-34		35-44		45-54		55-64		65 and more	
			Total	Female	Total	Female	Total	Female	Total	Female	Total	Female	Total	Female
		1	2	3	4	5	6	7	8	9	10	11	12	13
1.	Total													
2.	No education													
3.	Unfinished primary education													
4.	Primary education													
5.	3 years of agricultural secondary school													
6.	3 years of other secondary school													
7.	4 years of agricultural secondary school													
8.	4 years of ther secondary school													
9.	Post-secondary or higher agricultural education													
10.	Post-secondary or higher other education													
11.	Master studies, PhD( agriculture)													
12.	Master studies. PhD (other)													

**42. EMPLOYEES ACCORDING TO THE HOURS WORKED (1 June 2009 – 31 May 2010)**

		Regularly employed at the holding of business entity in agricultural and related activities		Seasonal and not regularly employed persons		Employees on non-regular basis	
		TOTAL of employed (equal to question 41.1 col. 1)	Total number of working days per year converted into working day, 8 hours per day	Total employed	Total number of working days per year converted into working day, 8 hours per day	Total employed	Total number of working days per year converted into working day, 8 hours per day
		1	2	3	4	5	6
1.	Male						
2.	Female						
3.	Total (1+2)						

**43. DATA ON HOLDER AND/OR MANAGER OF BUSINESS ENTITY**

Holder of the holding is person economically responsible for work of business entity and on whose name the business entity is operated. Manager is natural person responsible for normal daily routines		Relation to the holder: 1. owner 2. spouse 3. relative 4. regularly employed person 5. other person	Gender: 1.male 2.female	Years of age (31 March 2010)	Educational attainment: 1.no education 2. primary education 3. secondary education 4. post-secondary or higher 5. master studies, PhD	Attained agricultural knowledge: 1.practical experience 2. courses, seminars, trainings 3. agricultural education (at least three years) 4. courses on agriculture within previous 12 months	Working hours at the holding of legal entity exclusively for agricultural activities (including processing of own products from grapes and olives)	
							Number of working days in the reference period	Average number of working hours in those days
1	Holder	1	2	3	4	5		
2	Manager							

#### 44. CONSUMPTION OF ENERGY SOURCES (1 June 2009 – 31 May 2010)

	Type of energy source:	Yes	No	Total consumption				Consumption part at the holding for performing agricultural activity			
		1	2	3				4	5	6	7
1.	Coal, tonnes	1	0					< 25 %	25 – 50 %	51 – 75 %	> 75 %
2.	Mazout, kg	1	0					< 25 %	25 – 50 %	51 – 75 %	> 75 %
3.	Petrol, litre	1	0					< 25 %	25 – 50 %	51 – 75 %	> 75 %
4.	Light distillate, litre	1	0					< 25 %	25 – 50 %	51 – 75 %	> 75 %
5.	Firewood, m <sup>3</sup>	1	0					< 25 %	25 – 50 %	51 – 75 %	> 75 %
6.	Ogrevno drvo, m <sup>3</sup>	1	0					< 25 %	25 – 50 %	51 – 75 %	> 75 %
7.	Electricity, kwh	1	0					< 25 %	25 – 50 %	51 – 75 %	> 75 %
8.	Other	1	0					< 25 %	25 – 50 %	51 – 75 %	> 75 %

#### 45. OTHER USEFUL ACTIVITIES OF BUSINESS ENTITY (1 June 2009 – 31 May 2010)

##### I Activities related to the holding

###### On holding:

	yes	no
1. Tourism and accommodation	1	0
2. Cottage industry	1	0
3. Collection :		
a) Forest fruit	1	0
b) Aromatic and medicinal plants	1	0
c) Mushrooms	1	0
4. Cutting of forest trees:		
a) For own needs	1	0
b) For sale	1	0
c) Fabrication of wood (primary processing-making of board)	1	0
5. Processing of products of vegetable origin in the holding:		
a) Own products	1	0
b) Purchased products	1	0
c) own and purchased products	1	0
6. Processing of products of animal origin in the holding		
a) Own products	1	0
b) Purchased products	1	0
c) own and purchased products	1	0

	yes	no
7. Aquaculture (fish, mollusc, crayfish, water plants)	1	0

###### Out of the holding:

8. Labour services with own agricultural machinery	1	0
a) for agriculture	1	0
b) for forestry	1	0
c) other services		

I/1. What is share of above mentioned activities(1-8) in the total value of holding's production

%

9 Packing of own products of vegetable	1	0
--	---	---

10. Packing of own products of animal origin	1	0
--	---	---

##### II Activities non linked to the holding:

11. On the holding: Commercial activity (hair-dresser, insurance company, shop, etc.)	1	0
---	---	---

12. Out of the holding: other activities (activities on accounting, teacher, etc.)	1	0
--	---	---

#### 46. SOIL CONSERVATION (1 June 2009 – 31 May 2010)

1. Winter crops (such as winter wheat) .....	ha	m <sup>2</sup>
2. Cover crops .....		
3. Plant residues (straw or stubble) .....		
4. Bare soil .....		

#### 45. LANDSCAPE FEATURES (1 June 2009 – 31 May 2010)

	Maintenance in the last 3 year		Set up during last 3 years	
	1		2	
	yes	no	yes	no
1. Hedges	1	0	1	0
2. Tree lines	1	0	1	0
3. Stone walls	1	0	1	0

#### 48. DO YOU POSSESS BOILER-ROOM

yes no  
1 0

#### 49. DO YOU USE EQUIPMENT FOR RENEWABLE ENERGY PRODUCTION

(any kind of energy source, water, wind, sun, biomass)

yes no  
1 0

The end of enumeration

   
hour

   
minute

Name and surname  
of person who filled  
the questionnaire

Administrator

/manager



**Poštovani građani Crne Gore,**

Monstat - Zavod za statistiku Crne Gore će u periodu 07-21. juna 2010. godine realizovati projekat Popis poljoprivrede.

U tom periodu sva domaćinstva u Crnoj Gori će obići popisivači, koji će se predstaviti sa ovlaštenjima organizatora Popisa i upitnicima.

**Osnovni rezultati Popisa će biti podaci o:**

zemljišnom fondu, stočnom fondu, poljoprivrednoj proizvodnji, poljoprivrednim objektima u gazdinstvu, agrotehničkim mjerama, poljoprivrednoj mehanizaciji i opremi, organskoj poljoprivredi i licima koja učestvuju u poljoprivrednoj proizvodnji.

Potrebno je da odgovorimo kvalitetno i pažljivo na upitnike koji će se koristiti isključivo u svrhu dobijanja rezultata popisa.

Osim što je od nacionalnog interesa, Popis poljoprivrede je obaveza svake članice EU, a Crna Gora je država koja preteđuje da to postane.

Partneri na projektu Popis poljoprivrede 2010:



Crna Gora  
Ministarstvo poljoprivrede,  
šumarstva i vodoprivrede



Crna Gora  
Uprava za nekretnine

Sve informacije, odgovore na pitanja i primjedbe o Popisu poljoprivrede 2010. svakim danom od 08 - 21h možete uputiti i dobiti putem telefona:  
020-230-811 i 069-352-523





