

Popis poljoprivrede 2010

STRUKTURA POLJOPRIVREDNIH GAZDINSTAVA

Agricultural Census 2010

STRUCTURE OF AGRICULTURAL HOLDINGS



KORIŠĆENO ZEMLJIŠTE UTILISED LAND

Podaci po opštinama
Data by municipalities



CRNA GORA
MONTENEGRO
Zavod za statistiku
Statistical Office

Popis poljoprivrede 2010

STRUKTURA POLJOPRIVREDNIH GAZDINSTAVA

Agricultural Census 2010

STRUCTURE OF AGRICULTURAL HOLDINGS

KORIŠĆENO ZEMLJIŠTE
UTILISED LAND

Podaci po opštinama
Data by municipalities



Podgorica, jul 2011

Izdaje:

Zavod za statistiku Crne Gore
IV Proleterske 2, Podgorica

Za izdavača:

Mr Gordana Radojević, Direktor

Pripremila Radna grupa:

Mr Jelena Zvizdojević, rukovodilac
Mr Božidar Popović, Dragan Peković,
Natasa Vojinović, Jelena Aprcović, Sanja
Krstičević, Branka Raičević, Tanja Radinović
i Radmila Šišević

Prevod:

Katarina Bigović

Published by

Statistical Office of Montenegro
IV Proleterske 2, Podgorica

For the publisher:

Gordana Radojević, M.Sc. Director

Prepared by the working group:

Jelena Zvizdojevic, M.Sc. group leader,
Bozidar Popovic, M.Sc., Dragan Pekovic,
Natasa Vojinovic, Jelena Aprcovic, Sanja
Krsticevic, Branka Raicevic, Tanja Radinovic
and Radmila Sisevic

Translation:

Katarina Bigovic

Štampa :

Tiraž: 500 primjeraka

Printed by:

Copies printed: 500

SADRŽAJ

Predgovor	3
Uvod.....	5
Metodološka pojašnjenja	7
Komentar	29
Korišćeno poljoprivredno zemljište.....	29
Navodnjavane površine.....	59
Poljoprivredna mehanizacija i oprema poljoprivrednih gazdinstava	63
Tabelarni pregled – Struktura porodičnih poljoprivrednih gazdinstava po opštinama	106

TABLE OF CONTENTS

Preface	4
Introduction	6
Methodological explanations	17
Comment	67
Utilised agricultural land	67
Irrigated area.....	95
Agricultural machinery and agricultural holdings equipment	99
Table of review - Structure of Family Agricultural Holdings by Municipalities.....	106

PREDGOVOR

Korišćeno zemljište je druga publikacija o strukturi poljoprivrednih gazdinstava i sadrži detaljan pregled rezultata zemljišnog fonda iz Popisa poljoprivrede, koji je sproveden u junu 2010.godine.

Rezultati su dati zbirno na nivou države za porodična poljoprivredna gazdinstva i poslovne subjekte, a data je i detaljnija struktura porodičnih poljoprivrednih gazdinstva po opštinama.

Publikacija sadrži metodološka objašnjenja, kratke komentare, grafičke i tabelarne preglede u vezi sa podacima iz upitnika korišćenih u Popisu poljoprivrede. Metodološka objašnjenja opisuju metode i izvore za prikupljanje podataka, a grafikoni i tabele sadrže podatke o korišćenom poljoprivrednom zemljištu, podatke o navodnjavanim površinama, kao i podatke o poljoprivrednoj mehanizaciji.

Kao i predhodna publikacija, tako i ova druga je pripremljena za štampu preko Midas projekta (Projekat institucionalnog razvoja i jačanja poljoprivrede Crne Gore), u saradnji sa predstavnicima Svjetske banke, Ministarstva poljoprivrede i ruralnog razvoja, Ministarstva Finansija i drugih relevantnih institucija.

Rezultati popisa pored ovih publikacija biće dostupni i na drugim medijima (CD, Internet, itd.).

Direktorica

Podgorica, jul 2011. godine

mr Gordana Radojević

PREFACE

Utilised land is the second publication on the structure of agricultural holdings containing the detailed review of land resource results from the Census of Agriculture conducted in June 2010.

Results are also presented aggregated at the country level for family agricultural holdings and business entities, and there is presented a detailed structure of family agricultural holdings by municipalities.

The publication comprises methodological explanations, short comments, charts and table reviews in regards with the data from the questionnaire used in the Census of Agriculture. Methodological explanations describe methods and sources for data collection, and charts and tables comprise data on utilised agricultural land, data on irrigated areas, as well as data on agricultural machinery.

As well as previous publication, this one is also prepared for printing through the MIDAS project (Montenegro Institutional Development and Agriculture Strengthening Project), in cooperation with the representatives of World Bank, Ministry of Agriculture and Rural Development, Ministry of Finance, and other relevant institutions.

Census results in addition to these publications will be also available in other media (CD, Internet, etc.).

Director

Podgorica, July 2011

Gordana Radojevic, M.Sc.

UVOD

Ova publikacija, kao i predhodna *Ključne varijable – Zemljišni i stočni fond*, sadrži metodološka pojašnjenja u vezi sa podacima iz upitnika korišćenih u Popisu poljoprivrede, vezano za zemljišni fond. U skladu sa kriterijumima definisanim u metodoloskim pojašnjenjima, u svrhu korišćenja podataka iz popisa, poljoprivredni podaci su dati na nivou koji uzima u obzir kriterijume za obuhvatanje jedinice popisa. Analiza podataka omogućava dobijanje informacija o proizvodnji i društveno ekonomskim strukturama svih gazdinstava koje se bave poljoprivrednom proizvodnjom. U poglavlju Metodološka objašnjenja opisane su metode i izvori za prikupljanje podataka. U poglavlju Komentar dati su rezultati Popisa zbirno na nivou države za porodična poljoprivredna gazdinstva i poslovne subjekte. Ovi rezultati su prikazani grafički i tabelarno sa kratkim komentarima.

Podaci o strukturi porodičnih poljoprivrednih gazdinstava po opštinama, dati su kao prilog uz knjigu, u vidu tabela.

Kao osnova za harmonizaciju sa EU uzeti su novi zakonski okviri koji se odnose na Popis poljoprivrede 2010. godine: Regulativa (EC) broj 1166/2008 Evropskog parlamenta i Savjeta po pitanju istraživanja strukture farmi i istraživanja metoda poljoprivredne proizvodnje, kojom se povlači regulativa savjeta (EEC) 571/88 za nadzor strukture farmi; Priručnik o implementaciji FSS i SAPM definicija; Priručnik za tipologiju i Preporuke za Popis poljoprivrede 2010 (FAO).

INTRODUCTION

As in the previous publication *Key variables – Land and Livestock Resources*, this second publication also comprises methodological explanations related to the data in the questionnaire used in the Census of Agriculture about the land resources. In compliance with the criteria defined in the methodological explanations for the purposes of use of census data, agricultural data are presented at the level considering the criteria for covering census units. The data analysis provides information on production and societal and economic structures of all holdings engaged in the agricultural production.

Under Chapter Methodological explanation there are described methods and sources for data collection, while Chapter *Comment* presents the results of Census aggregated at the level of country for family agricultural holdings and business entities. These results are presented in charts and tables with short comments.

The data on structure of family agricultural holdings by municipalities are provided as an annex to the book, in the form of table.

As the basis for harmonisation with the EU standards, new legal frameworks referred to the Census of Agriculture 2010 were used: Regulation (EC) No 1166/2008 of the European Parliament and of the Council of 19 November 2008 on farm structure surveys, and the survey on agricultural production methods and repealing Council Regulation (EEC) No 571/88; Handbook on implementing FSS and SAPM definitions; Handbook for typology; and FAO Recommendations for Census of Agriculture 2010 Regulation.

METODOLOŠKA POJAŠNJENJA

SVRHA I SADRŽAJ POPISA POLJOPRIVREDE 2010

Popis poljoprivrede je jedini dobar osnov za izradu registara gazdinstava. Registar gazdinstava je jedini valjan okvir za uzimanje uzorka za sva redovna statistička istraživanja u oblasti poljoprivrede. Rezultati Popisa biće pokazatelj preko kojeg će državna i lokalna vlast moći tačnije definisati probleme poljoprivredne djelatnosti i u skladu s tim planirati i donositi odgovarajuće odluke i preduzeti odgovarajuće mjere za razvoj, kako na lokalnom, tako i na državnom nivou.

Osnovni rezultati Popisa su podaci o:

1. Zemljišnom fondu
2. Stočnom fondu
3. Poljoprivrednoj proizvodnji
4. Agrotehničkim mjerama
5. Objektima u gazdinstvu
6. Organskoj poljoprivredi
7. Poljoprivrednoj mehanizaciji i opremi
8. Licima koja obavljaju poljoprivrednu proizvodnju
9. Drugim korisnim aktivnostima vezanim za gazdinstvo.

Osnovni cilj Popisa je da se obezbijede tačni, sveobuhvatni i međunarodno uporedivi podaci o broju poljoprivrednih gazdinstava, površini ukupno korišćenog zemljišta u poljoprivredi, stočnom fondu po vrstama i kategorijama, agrotehničkim mjerama, poljoprivrednoj mehanizaciji i opremi i dr. Sve korišćene definicije su u skladu sa preporukama Eurostata i FAO.

KRITIČNI MOMENAT POPISA

Podaci u popisnim obrascima upisani su prema stanju na dan 31.05.2010. u 24 časa, tj. 01.06.2010. godine u 00 časova. Ovaj vremenski presjek zove se „kritični moment Popisa”. Na određena pitanja, u popisnim obrascima upisani su podaci za period od jedne godine prije sprovođenja Popisa, odnosno od 01.06.2009. do 31.05.2010.

JEDINICE KOJE SE POPISUJU – PREDMET POPISA

Popisom su obuhvaćene sljedeće izvještajne jedinice:

- Porodična poljoprivredna gazdinstva, bez obzira na zanimanje članova njihovih domaćinstava (poljoprivrednici ili nepoljoprivrednici) i mjesto gdje se nalaze (grad ili selo).

Porodično poljoprivredno gazdinstvo je predstavljalo jedinicu koja se popisuje, a koja je u vrijeme popisa koristila najmanje 1000 m² poljoprivrednog zemljišta ili manje od 1000 m² poljoprivrednog zemljišta, a posjedovala je:

- 1 kravu i 1 tele ili 1 kravu i jedno june, ili
- 1 kravu i dva odrasla grla sitne stoke, ili
- 5 odraslih ovaca ili koza, ili
- 3 odrasle svinje, ili
- 4 odrasla grla ovaca ili koza ili svinja zajedno, ili
- 50 komada odrasle živine, ili
- 20 košnica pčela.

Izuzetak su domaćinstva koja nijesu ispunjavala gore navedene uslove, ako im je poljoprivredna proizvodnja bila jedini izvor prihoda, kao i domaćinstva koja su se bavila samo uzgojem pečurki u specijalizovanim objektima (podrumi, tuneli).

- Pravna i fizička lica (u daljem tekstu: poslovni subjekti) koja obavljaju poljoprivrednu djelatnost.

PRAVNI OSNOV

Pravni osnov za pripremu, organizovanje i sprovođenje popisa poljoprivrede je Zakon o sprovođenju popisa poljoprivrede 2010 (objavljen u „Sl. listu CG”, br. 54/09, 14/10). Ovaj Zakon obuhvata: sadržaj i jedinice popisa, organizaciju i sprovođenje popisa, prava i obaveze učesnika u popisu, korišćenje i diseminaciju statističkih podataka, zaštitu statističkih podataka, finansiranje i druga pitanja. Zakonom je utvrđeno da popis poljoprivrede priprema, organizuje i sprovodi Zavod za statistiku. Njegovu realizaciju (određene poslove) nadležni organ obavlja preko Agencije za izbor i plaćanje lica angažovanih u popisu, zatim instruktora, kontrolora, popisivača i drugih lica, a u skladu sa ovim Zakonom i Metodologijom za popis poljoprivrede. Da bi obuhvat popisa poljoprivrede bio potpun, ovim zakonom je definisano ko su izvještajne jedinice popisa, kao i utvrđena obaveza izvještajnih jedinica u pogledu davanja tačnih i potpunih podataka, o pitanjima koja se od njih traže, kao i obaveza popisivača, instruktora, kontrolora i drugih lica u pogledu blagovremenosti i zakonitosti njihovog rada. Zakon propisuje da se podaci dobijeni popisom koriste za uspostavljanje i vođenje registra poljoprivrednih gazdinstava, makroekonomska planiranja, naučna i druga istraživanja i statističke svrhe. Ovaj Zakon propisuje, radi stručne pomoći u postupku pripreme, organizacije, sprovođenja i popularizacije popisa, obrazovanje Komiteta za popis poljoprivrede. Komitet obrazuje Vlada Crne Gore na predlog nadležnog organa. Kao osnova za harmonizaciju sa EU su uzeti novi zakonski okviri koji se odnose na Popis poljoprivrede 2010. godine:

- Regulativa (EC) broj 1166/2008 Evropskog parlamenta i Savjeta, po pitanju istraživanja strukture farmi i istraživanja metoda poljoprivredne proizvodnje, kojom se povlači regulativa savjeta (EEC) 571/88 za nadzor strukture farmi.
- Priručnik o implementaciji FSS i SAPM definicija
- Priručnik za tipologiju.

OBRASCI I UPUTSTVA KORIŠĆENI U POPISU POLJOPRIVREDE

- Uputstvo za organizaciju i izvršenje popisa poljoprivrede je namijenjeno svim učesnicima u Popisu poljoprivrede, a prvenstveno organizatorima popisa (državnim instruktorima i Agenciji za izbor i plaćanje). Uputstvom su regulisana sva bitna pitanja u vezi pripreme, organizacije i izvršenja popisa porodičnih poljoprivrednih gazdinstava.
- Metodološko uputstvo za popisivanje porodičnih poljoprivrednih gazdinstava namijenjeno je prvenstveno popisivačima kao i organizatorima, instruktorima i drugim učesnicima u pripremi, sprovođenju i izvršavanju Popisa poljoprivrede, koji su bili dužni da se pridržavaju ovoga Uputstva u radu na poslovima Popisa koji su im povjereni, kako bi se dobili kvalitetni statistički podaci.
- Metodološko uputstvo za popisivanje poslovnih subjekata namijenjeno je poslovnim subjektima, koji su bili dužni da se pridržavaju ovoga Uputstva u radu na poslovima Popisa koji su im povjereni, kako bi se dobili kvalitetni statistički podaci.
- Obrazac P-1, Kontrolnik je obrazac za evidentiranje svih domaćinstava, indentifikaciju gazdinstava i pripremu prvih rezultata za popisni krug. Popunjavao ga je popisivač, a kontrolu i tačnost unesenih podataka svojeručno su potpisivali državni i opštinski instruktori.
- Obrazac P-2, Upitnik za porodično poljoprivredno gazdinstvo je obrazac koji je popunjavao popisivač za svako porodično poljoprivredno gazdinstvo. Popisivač je bio obavezan da se na kraju obrasca potpiše i zatraži potpis intervjuisanog.
- Ugledni obrazac (upitnik P1 i P2) je obrazac na neslužbenom jeziku koji je korišćen u mjestima gdje žive pripadnici nacionalnih, odnosno etničkih grupa, prvenstveno pripadnici albanske nacionalnosti.
- Obrazac P-3, Upitnik za poslovne subjekte - podatke za pravna lica i jedinice u sastavu pravnih lica, kao i za preduzetnike koji obavljaju poljoprivrednu proizvodnju popunjavala su ovlašćena lica, a ovjeravala su ga odgovorna lica poslovnog subjekta. Upitnik je potpisan od strane upravnika/rukovodioca (menadžera) i ovjeren pečatom poslovnog subjekta.
- Pomoćni obrasci P-4 do P-12, različita ovlašćenja za učesnike u popisu i obavještenja.
- Obrazac KSK-4P, skice i opisi granica popisnih krugova.

Cilj Uputstva i Obrasaca je bio da se obezbijedi jedinstven pristup u organizaciji i izvršenju Popisa poljoprivrede na cijeloj teritoriji Crne Gore.

TERENSKI RAD

Popisni podaci za porodična poljoprivredna gazdinstva prikupljeni su anketnom metodom, pomoću ovlašćenih popisivača, dok su podaci za poslovne subjekte prikupljeni poštanskom metodom.

Pripremu, organizovanje i sprovođenje popisa poljoprivrede Zavod za statistiku je započeo 2008. godine, kada je formirano stručno statističko tijelo nazvano Biro za pripremu, organizovanje i sprovođenje popisa. Biro je pripremio sve instrumente popisa i činilo ga je 6 zaposlenih osoba.

Zavod za statistiku obavljao je određene zadatke u popisu preko 42 državna instruktora, koje je odredio direktor Zavoda za statistiku. Osnovna dužnost državnog instruktora je bila da pravovremeno, tačno i efikasno sprovede zadatke koje mu povjeri Zavod za statistiku. Državni instruktori su sprovedli obuku opštinskih instruktora i prisustvovali obuci popisivača. Državni instruktori pružali su stručnu pomoć organima i učesnicima u popisu. Organi za pripremu, organizaciju i sprovođenje Popisa poljoprivrede su:

- Zavod za statistiku

- Komitet za popis poljoprivrede

Neposredni učesnici popisa su: Agencija za izbor i plaćanje (u daljem tekstu Agencija), instruktori, kontrolori i popisivači. Na javnom tenderu preko Midas projekta pobijedila je njemačka institucija ASA Institut (njeni partneri u Crnoj Gori su Praxis Montenegro i CDT). Osnovni zadaci Agencije bili su: izbor učesnika u popisu (popisivača, opštinskih instruktora, kontrolora i lica za unos podataka), obezbjeđivanje prostorija (za obuku, prostorija za smještaj popisnog materijala, prostorija za rad instruktora) i isplata učesnika popisa po kriterijumima koje definiše Zavod za statistiku i prema smjernicama Svjetske Banke. Opštinski instruktori izabrani od strane Agencije prema utvrđenim kriterijumima Zavoda za statistiku, njih 270 vršili su kontrolu rada popisivača u periodu od 7.- 21. juna 2010. godine, na način kako je definisano u Metodološkim uputstvima od strane Zavoda za statistiku. Jedan opštinski instruktor bio je zadužen za rad 8 – 10 popisivača. Popisivači izabrani, takođe od strane Agencije, prema utvrđenim kriterijumima Zavoda za statistiku, njih 2170 uključujući i rezervu, vršili su neposredno popisivanje na terenu u saglasnosti sa Uputstvima Zavoda za statistiku. Jedan popisivač je, u načelu, dobijao jedan popisni krug, osim u slučajevima kada su terenske prilike dozvoljavale (gustina naseljenosti, zbijenost kuća i druge okolnosti) jedan popisivač je dobijao dva, a najviše tri popisna kruga, u slučaju da su ti popisni krugovi bili susjedni ili neznatno udaljeni jedan od drugog. Za svaki popisni krug za koji je bio zadužen popisivač je koristio mapu i opis tog, ili tih popisnih krugova.

Nakon završetka popisivanja u svom popisnom krugu, popisivač je bio dužan da sav popisni materijal, uključujući skicu i opis granica popisnog kruga, ovlašćenje za popisivača i Uputstvo za popisivanje porodičnih poljoprivrednih gazdinstava, razduži kod opštinskog instruktora u prethodno utvrđenom terminu. Popisni podaci su uneseni ručno u Zavodu za statistiku. Unos podataka je izvršilo 30 lica, angažovanih od strane Agencije na predhodno urađenoj aplikaciji. Kontrola je bila računska i logička.

KONTROLA KVALITETA I OBUHVATA

U periodu od 25. juna do 05. jula 2010. godine Zavod za statistiku sproveo je post popisno istraživanje Kontrola kvaliteta i obuhvata popisa poljoprivrede. Kontrola je izvršena ponovnim popisivanjem jedinica popisa na reprezentativnim popisnim krugovima i to na obrascima i prema Uputstvu o kontroli kvaliteta podataka popisa, koje je izdao Zavod za statistiku.

Kontrolore je izabrala Agencija iz redova opštinskih instruktora, na predlog državnog instruktora i iz mjesta gdje se vršila kontrola. Zadaci kontrolora bili su određeni posebnim Uputstvom o kontroli kvaliteta podataka popisa poljoprivrede. Metodologija ocjene kvaliteta rezultata Popisa poljoprivrede urađena je od strane nezavisnog eksperta g-dina Bruna Masolija, preko Midas projekata. Rezultati post popisnog istraživanja pokazali su da je Popis realizovan u skladu sa metodologijom i da su odstupanja u obuhvatu i kvalitetu podataka prikupljenih popisom i post popisnim istraživanjem statistički neznačajna, odnosno nalaze se u zadovoljavajućim intervalima odstupanja.

OSNOVNE DEFINICIJE I DRUGA OBJAŠNJENJA

Pojedini izrazi upotrijebljeni u popisu poljoprivrede imaju sljedeće značenje:

- *Poljoprivredno gazdinstvo* predstavlja jedinstvenu tehničko ekonomsku jedinicu sa jedinstvenom upravom, koje obavlja poljoprivrednu djelatnost i koje može biti porodično poljoprivredno gazdinstvo ili poslovni subjekat;

- *Porodično poljoprivredno gazdinstvo* je domaćinstvo koje koristi najmanje 1000 m² poljoprivrednog zemljišta ili manje od 1000 m² poljoprivrednog zemljišta, a posjeduje: 1 kravu i 1 tele, ili 1 kravu i 1 june, ili 1 kravu i 2 odrasla grla sitne stoke, ili 5 odraslih ovaca ili koza, ili 3 odrasle svinje, ili 4 odrasla grla ovaca, koza ili svinja zajedno, ili 50 komada odrasle živine, ili 20 košnica pčela).

Obuhvatiće se i ona domaćinstva koja imaju poljoprivrednu proizvodnju, a ne ispunjavaju gore navedene uslove za poljoprivredno gazdinstvo, ukoliko je poljoprivredna proizvodnja jedini izvor prihoda za to domaćinstvo. Popisom će se obuhvatiti i domaćinstva koja ne zadovoljavaju navedene uslove, ali se bave uzgojem pečurki u specijalizovanim objektima;

- *Nosilac gazdinstva* je lice u čije ime i za čiji račun se vodi gazdinstvo i ko je pravno i ekonomski odgovoran za gazdinstvo, odnosno ko snosi ekonomske rizike gazdinstva. On može biti vlasnik ili zakupac;

- *Poslovni subjekat* - podrazumijevaju se sva pravna i fizička lica koja obavljaju djelatnost, sa sjedištem u Crnoj Gori, osnovana i registrovana od nadležnih organa u skladu sa zakonom, kao i organizacione jedinice stranih društava i stranih trgovaca koji obavljaju djelatnost na teritoriji Crne Gore;

- *Ukupno raspoloživo zemljište* je površina zemljišta (ukupnog, poljoprivrednog korišćenog, poljoprivrednog nekorisćenog, šumskog i neplodnog) izražena u ha i m² za svako domaćinstvo koje posjeduje zemlju, bez obzira da li je koristi ili ne i da li to domaćinstvo ima gazdinstvo. Ukupno raspoloživo zemljište predstavlja zbir površina zemljišta u vlasništvu, zemljišta uzetog u zakup umanjenog za površine date u zakup;

- *Ukupno korišćeno poljoprivredno zemljište* je površina korišćenog poljoprivrednog zemljišta (okućnice, oranice-uključujući ugare, vinogradi, voćnjaci, rasadnici, livade i pašnjaci). Ukupno korišćeno poljoprivredno zemljište predstavlja zbir površina poljoprivrednog zemljišta u vlasništvu, poljoprivrednog zemljišta uzetog u zakup umanjenog za površine poljoprivrednog zemljišta koje su date u zakup;

- *Ukupno nekorisćeno poljoprivredno zemljište* je površina poljoprivrednog zemljišta koje se ranije koristilo kao poljoprivredno, ali u referentnoj godini se ne koristi (iz ekonomskih, socijalnih i drugih razloga i nije uključeno u rotaciju kultura) i poljoprivrednog zemljišta u zarastanju. Ukupno nekorisćeno poljoprivredno zemljište predstavlja zbir površina poljoprivrednog zemljišta u vlasništvu, poljoprivrednog zemljišta uzetog u zakup umanjenog za površine poljoprivrednog zemljišta koje su date u zakup;

- *Poljoprivredna proizvodnja* predstavlja:

- *uzgoj usjeva* (žitarica, krompira, mahunarki za suvo zrno, duvana, krmnog bilja, povrća, cvijeća, ukrasnog bilja, sjemena, sadnog materijala, voća, vinove loze i gljiva);

- *uzgoj stoke, živine i ostalih životinja* (goveda, svinja, ovaca, koza, konja, magaraca, mazgi, mula, živine, pčela, zečeva itd.).

- *Poljoprivredna proizvodnja ne obuhvata ergele jahačkih konja, trkačkih konja, konja za galopiranje (tj. zemljište korišćeno za treniranje trkačkih konja), preradu poljoprivrednih proizvoda (isključujući preradu sopstvenog grožđa u vino i sopstvenih maslina u ulje), šumarstvo, lov, ribarstvo ili uzgoj ribe i obavljanje poljoprivrednih usluga za druge vlastitom mehanizacijom.*

DEFINICIJE I OBJAŠNJENJA PO POGLAVLJIMA

1. Zemljišni fond

Tabele pokazuju raspoloživo zemljište i korišćeno poljoprivredno zemljište kao dio opštine u kojoj nosilac gazdinstva ima uobičajeno prebivalište.

Ukupno raspoloživo zemljište predstavlja zbir površina ukupno korišćenog poljoprivrednog zemljišta, drugog neobrađenog poljoprivrednog zemljišta, poljoprivrednog neobrađenog zemljišta u zarastanju, šumskog zemljišta i neplodnog zemljišta. Ukupno raspoloživo zemljište gazdinstva je zemljište koje je u vlasništvu članova gazdinstva, kao i zemljište koje je u vlasništvu drugih, a gazdinstvo ga koristi, bez obzira na to da li je obrađeno ili ne.

Ukupno raspoloživo zemljište na dan 31.05.2010. predstavlja zbir površina zemljišta u vlasništvu, zemljišta uzetog u zakup umanjenog za površine date u zakup.

Vlastito zemljište je površina ukupnog zemljišta (poljoprivrednog - korišćenog i nekorišćenog, šumskog i neplodnog) u vlasništvu svih članova gazdinstva.

Zemljište uzeto u zakup je zemljište koju gazdinstvo koristi, ali ono je u vlasništvu nekog drugog, predstavlja zbir poljoprivrednog (korišćenog i nekorišćenog), šumskog i neplodnog zemljišta. Zemljište je uzeto u zakup za novac, arendu, napolicu, besplatno i slično.

Zemljište dato u zakup je zemljište koje je gazdinstvo dalo na korišćenje nekom drugom u zakup za novac, arendu, napolicu, besplatno i slično.

Ukupno korišćeno poljoprivredno zemljište je zemljište koje se koristi za uzgoj poljoprivrednih kultura. Podaci se odnose na površinu ukupnog poljoprivrednog zemljišta koje koristi gazdinstvo na dan 31.05.2010. godine.

Ukupno korišćeno poljoprivredno zemljište predstavlja zbir površina poljoprivrednog zemljišta na okućnici, oranici-uključujući ugare, površina vinograda, voćnjaka, rasadnika, višegodišnjih livada i pašnjaka.

Ukupno korišćeno poljoprivredno zemljište predstavlja zbir površina poljoprivrednog zemljišta u vlasništvu, poljoprivrednog zemljišta uzetog u zakup umanjenog za površine poljoprivrednog zemljišta koje su date u zakup.

Ukupno nekorišćeno poljoprivredno zemljište je poljoprivredno zemljište koje se ranije koristilo kao poljoprivredno, ali u referentnoj godini se ne koristi (iz ekonomskih, socijalnih i drugih razloga i nije uključeno u rotaciju kultura) i poljoprivrednog zemljišta u zarastanju.

Ukupno nekorišćeno poljoprivredno zemljište predstavlja zbir površina poljoprivrednog zemljišta u vlasništvu, poljoprivrednog zemljišta uzetog u zakup umanjenog za površine poljoprivrednog zemljišta koje su date u zakup.

Drugo neobrađeno poljoprivredno zemljište je poljoprivredno zemljište koje se ranije koristilo, a u referentnoj godini se ne koristi iz ekonomskih, socijalnih i drugih razloga (u ovu kategoriju se ne uključuje ugar).

Poljoprivredno neobrađeno zemljište u zarastanju je zemljište koje se ne koristi više godina, djelimično obraslo drvećem i šibljem, ali nije prešlo u drugu kategoriju zemljišta (šuma).

Šumsko zemljište je površina obrasla šumskim drvećem i grmljem. Pod šumskim zemljištem podrazumijevaju se i rasadnici šumskog drveća u okviru šume za sopstvene potrebe gazdinstva, šumski objekti, putevi, površine pod vjetrozaštitnim pojasevima i goleti u okviru šume.

Ukupno šumsko zemljište predstavlja zbir površina šumskog zemljišta u vlasništvu, šumskog zemljišta uzetog u zakup umanjenog za površine koje su date u zakup.

Neplodno zemljište je površina na kojoj se ne obavlja poljoprivredna proizvodnja, npr. površine pod zgradama (kuće, staje i drugi objekti gazdinstva), dvorištima, putevima, kamenolomima, pješčarama, neobraslim golim zemljištem, krš, ribnjaci, močvare, površine pod kanalima i drugim vodenim površinama.

Ukupno neplodno zemljište predstavlja zbir površina neplodnog zemljišta u vlasništvu, neplodnog zemljišta uzetog u zakup umanjenog za površine koje su date u zakup.

Korišćene poljoprivredne površine na kojima se uzgajaju proizvodi za ishranu članova gazdinstva (okućnice i/ili bašte) su površine odvojene od ostalog poljoprivrednog zemljišta i nalaze se po pravilu oko kuće. Ove površine su određene za uzgoj usjeva (povrća, krompira, voća i vinove loze) namijenjenih za potrošnju u domaćinstvu i uglavnom nijesu namijenjeni za prodaju. Gazdinstvo samo povremeno prodaje višak proizvoda sa ovih površina.

Ovdje nijesu uključene površine za odmor (parkovi, travnjaci) i površine koje se koriste za proizvodnju stočne hrane.

Korišćene oranice su površine zemljišta koje se redovno obrađuju i usjevi siju/sade prema određenom redosledu (plodored).

Na oranicama se gaje žitarice, industrijsko bilje, krompir, stočno bilje, povrtlarsko bilje, cvijeće, sjemenski materijal i rasad i ostalo bilje na oranicama. U površine na oranicama uračunavaju se i ugari.

Ugari i druge nezasijsane oranice i bašte su površine koje su uključene u plodored, sa kojih se ne dobija prinos u toku godine (ugari), odnosno, koje iz određenih razloga (poplave, nedostatak vode i slično) nijesu zasijane.

Objašnjenja prema grupi usjeva na oranicama:

Žitarice - Ovdje su uključene površine zasijane žitaricama za proizvodnju zrna, bez obzira da li je prinos zrna namijenjen za vlastite potrebe, prodaju, ishranu stoke ili za sjeme. Pod žitaricama za zrno podrazumijevaju se samo one koje se koriste za proizvodnju zrna.

Ne upisuje se površina pod žitaricama koje se žanju zelene, za stočnu hranu (upisuju se u „ostalo krmno bilje za zelenu masu”).

Uključene su površine pod pšenicom, kukuruzom namijenjenim za silažu zrna sa ili bez dijelova klipa kukuruza, sa vlagom većom od 20%, pod ječmom (ozimi i jari), raži, ovsom, heljdom i ostalim žitaricama. Ostale žitarice su: proso, tritikale i dr.

Industrijske biljke namijenjene su za industrijsku preradu prije finalne upotrebe. Ovdje su uključeni: duvan, aromatično i ljekovito bilje i ostali industrijski usjevi.

Aromatično i ljekovito bilje obuhvata usjeve koji se koriste u parfimeriji, farmaciji i domaćinstvu, npr. kamilica, bosiljak, lovor, mirođija, neven, lavanda, metvica, žalfija i dr.

Ostali industrijski usjevi obuhvataju nespomenuto industrijsko bilje kao npr. uljana repica, suncokret, soja i dr.

Krompir - obuhvata rani, kasni i sjemenski krompir na oranicama, bez obzira da li je namijenjen za sopstvenu potrošnju, prodaju ili za ishranu stoke.

Krmno bilje - upisuju se površine zasijane krmnim biljem koje se uzgaja u plodoredu na istoj površini zemljišta, manje od 5 godina (jednogodišnje ili višegodišnje krmno bilje); bez obzira da li se koriste kao sijeno, silaža ili u svježem stanju.

Ovdje su uključene: stočna repa, leguminozne biljke (lucerka, djeteline i travne smješe), kukuruz za zelenu masu i ostalo krmno bilje.

Ostalo krmno bilje obuhvata nespomenuto krmno bilje npr. stočni grašak, sirak, grahorica i dr..

Povrće gajeno na otvorenom za preradu uključuje lubenicu, dinju i jagodu, a isključuje gajene pečurke.

Ovdje su uključene i površine pod toplim lejama i niskim tunelima (pokrivači od plastike položeni na zemlju, zemljište pod tkaninom ili tuneli nepristupačni ljudima).

Povrće gajeno na otvorenom za svjež upotrebu uključuje lubenicu, dinju i jagodu, a isključuje gajene pečurke.

Ovdje su uključene i površine pod toplim lejama i niskim tunelima (pokrivači od plastike položeni na zemlju, zemljište pod tkaninom ili tuneli nepristupačni ljudima).

Povrće gajeno u zaštićenom prostoru uključuje lubenicu, dinju i jagodu, a isključuje gajene pečurke.

Upisuje se površina usjeva u zaštićenom prostoru koji su cijeli ili veći period uzgoja pokriveni čvrstom ili mekom plastikom, staklom (plastenici ili staklenici) sa ugrađenim uobičajenim instalacijama (npr. uređaji za navodnjavanje, grijanje, provjetravanje).

Isključuju se pokrivači od plastike položeni na zemlju, zemljište pod tkaninom ili tuneli nepristupačni ljudima.

Cvijeće i ukrasno bilje (isključujući rasadnika) na otvorenom (isključujući rasadnike) upisuje se površina pod cvijećem i ukrasnim biljem na otvorenom kao i pod niskim, nepristupačnim zaštitnim pokrivačem (tople leje i niski tuneli).

Cvijeće i ukrasno bilje u zaštićenom prostoru (isključujući rasadnike) upisuje se površina pod cvijećem i ukrasnim biljem u zaštićenom prostoru.

Proizvodnja sjemena i rasada (isključujući žita, krompir, leguminoze i uljana sjemena) površine na kojima se uzgaja sjeme i sadni materijal za prodaju, isključujući sjemena žita, krompira, leguminoza i uljana sjemena.

Ostalo bilje na oranicama usjevi sa malim ekonomskim značajem, koji nijesu spomenuti u prethodnim stavkama.

Ugari i ostale nezasijane oranice su površine koje su uključene u plodoredu sa kojih se ne dobija prinos u toku godine, odnosno koje iz određenih razloga (poplave, nedostatak vode i slično) nijesu zasijane.

Vinogradi - zasadi vinove loze namijenjeni za proizvodnju grožđa.

Plantažni vinogradi su površine pod vinovom lozom sa određenim razmakom između čokota, u kojima se može vršiti mehanizovana obrada i po pravilu se sprovode ostale agrotehničke mjere.

Vinske sorte su sorte loze čije je grožđe namijenjeno za proizvodnju vina i moraju pripadati vrsti *Vitis vinifera*.

Stone sorte su sorte vinove loze čije grožđe je namijenjeno za potrošnju u svježem stanju. Grožđe je zdrav, zreo, prezreo, prosušen ili prirodno smrznut plod sorti vinove loze, namijenjen proizvodnji vina ili drugih proizvoda od grožđa i vina.

Vino je poljoprivredno-prehrambeni proizvod dobijen potpunom ili djelimičnom alkoholnom fermentacijom kljuka ili šire, od svježeg grožđa pogodnog za preradu u vino.

Vino sa kontrolisanim geografskim porijeklom mora da ispunjava sljedeće uslove:

- da je proizvedeno od proizvođača grožđa i proizvođača vina, koji je upisan u registar;
- da je proizvedeno od grožđa ubranog i prerađenog u određenom regionu;
- da prinos grožđa po jedinici površine (ha) ne prelazi granicu propisanu za pojedini region i kvalitetnu kategoriju vina;
- da vino potiče od grožđa sorti vinove loze utvrđenih rejonizacijom;
- da vino ima najmanji propisani sadržaj prirodnog alkohola i druge propisane parametre;
- da vino ima određeni fizičko-hemijski sastav i organoleptička svojstva karakteristična za proizvode sa tog područja.

Kategoriju kvaliteta vina s oznakom kontrolisanog geografskog porijekla određuje hemijski sastav i organoleptička (senzorna) svojstva vina.

U ukupan broj čokota vinove loze ubrajaju se svi čokoti vinove loze, bez obzira na starost.

Rodni čokoti su čokoti koji su sposobni za rod, bez obzira da li su dali rod u toku godine.

Voćnjaci su poljoprivredne površine na kojima se gaje voćna stabla. Upisuje se ukupan broj i broj rodni stabala.

Ukupan broj stabala predstavlja broj svih stabala, bez obzira na starost. Uključena su rodna stabla kao i mlada stabla koja još ne mogu dati rod, u ekstenzivnim i plantažnim voćnjacima.

Rodna stabla su stabla koja su sposobna dati rod, bez obzira na to da li su u posmatranom periodu dala rod ili ne, u ekstenzivnim i plantažnim voćnjacima.

Ekstenzivni (tradicionalni) voćnjaci su poluintenzivni ili ekstenzivni voćni zasadi. Uključena su stabla koja se nalaze u dvorištima, na okućnicama, međama, uz puteve i dr., kao i stabla u voćnjaku različitih voćnih vrsta. Plantažni voćnjaci su površine pod voćnim stablima sa određenim razmakom između redova i u redu, u njima se može vršiti mehanizovana obrada i po pravilu se sprovode ostale agrotehničke mjere. Obično su to veći zasadi voćnih stabala i bobičastog voća, namijenjeni pretežno za dalju distribuciju.

Rasadnici su površine zemljišta gdje se uzgajaju mlade drvenaste biljke namijenjene za kasnije presađivanje, a obuhvataju: voćne sadnice, sadnice vinove loze, sadnice ukrasnog bilja i sadnice šumskog drveća (isključeni rasadnici za potrebe gazdinstva unutar šume).

Ovdje su uključeni komercijalni rasadnici šumskog drveća, bilo u šumi ili izvan nje, kao i nekomercijalni rasadnici šumskog drveća koje gazdinstvo uzgaja za svoje potrebe izvan šumskog zemljišta. Rasadnici koje gazdinstvo uzgaja za svoje potrebe unutar šume uključeni su u šumsko zemljište.

Višegodišnje livade i pašnjaci

Livade - zemljište koje se trajno (pet ili više godina) koristi za rast zelene stočne hrane, bilo zasijane ili samonikle i nije uključeno u plodored. Livade se koriste za ispašu, sijeno ili silažu. Popisuju se livade koje se redovno kose (koriste) u toku referentne godine.

Pašnjaci - zemljište koje se koristi za ispašu stoke. Uključeni su svi pašnjaci: intenzivni (nizijski) i ekstenzivni (brdsko-planinski). Popisuju se površine zemljišta koje se koriste za ispašu stoke makar jednom u toku vegetacijske godine.

U ove površine su uključene površine zajedničkog zemljišta (katuni, komuni). Izračunavanje podatka o površini korišćenog zajedničkog zemljišta (katuni, komuni).

Broj stoke na ispaši na zajedničkom zemljištu - katunu, komunu i broj dana ispaše na zajedničkom zemljištu (katun, komun) korišćeni su za izračunavanje površine zajedničkog zemljišta. Ovi podaci su prikupljeni popisom. Drugi podaci potrebni za izračunavanje su: dnevna potrošnja trave izražena u sijenu za različite vrste stoke i prosječan prinos sijena sa pašnjaka. Za izračunavanje uzeto je 12 kg sijena dnevno za goveda (živa vaga 500 kg), 1,5 kg sijena za ovce (živa vaga 60 kg) i 1,2 kg za koze (živa vaga 50 kg), izvor Služba za selekciju. Prosječan prinos sijena sa pašnjaka od 200 kg/ha je preuzet iz redovnog statističkog istraživanja (izvor Zavod za statistiku). Prosječan prinos sijena sa pašnjaka je prinos ispaše prikazan u sijenu.

Formula korišćena za izračunavanje je:

Površina korišćenog zajedničkog zemljišta =

((br. goveda * dnevna potrošnja sijena) + (br. ovaca * dnevna potrošnja sijena) + (br. koza * dnevna potrošnja sijena) + (br. konja * dnevna potrošnja sijena)) * br. dana na zajedničkom zemljištu / Prosječan prinos sijena sa pašnjaka

Ovako dobijen podatak površine korišćenog zajedničkog zemljišta je dodat gazdinstvima u okviru površine pašnjaka. Takođe, ova površina je uključena u površinu ukupno korišćenog poljoprivrednog zemljišta kao i u površinu ukupno raspoloživog zemljišta.

2. Navodnjavane površine (01.06.2009. - 31.05.2010.)

Navodnjavana površina je ukupno korišćeno poljoprivredno zemljište koje se može navodnjavati u referentnom periodu upotrebom opreme i količine vode koja je normalno raspoloživa na gazdinstvu, isključujući usjeve pod staklom ili drugim pristupačnim zaštitnim pokrivačem i okućnicama koje se skoro uvijek navodnjavaju. Ukoliko je površina navodnjavana više puta tokom godine upisana je samo jednom iako se na istoj površini gajilo više od jednog usjeva tokom godine upisana je površina najvažnijeg navodnjavanog usjeva. Ako se površine gazdinstva nije navodnjavala, na ovo pitanje se nije davao odgovor.

Upisani su podaci o:

- **najčešćem izvoru za navodnjavanje** prema grupama usjeva. Podatak se odnosi na izvor sa koga se dobija najveća količina vode za navodnjavanje površina (u slučaju da postoji više različitih izvora). Naime, gazdinstvo može da koristi jedan ili više izvora za navodnjavanje u zavisnosti od vremenskih uslova i dostupnosti izvora i to :

1. Podzemne vode

U podzemne vode se ubrajaju vode: vjestačke (bunari–kopani ili bušeni) i prirodni podzemni izvori vode. Odgovor na ovo pitanje daje se ukoliko se koriste izvori na gazdinstvu ili blizu gazdinstva.

2. Površinske vode na gazdinstvu (sabrne vode koje se prikupljaju od atmosferskih padavina, bistijerne i sl.)

3. Površinske vode (potok, rijeka, jezero)

Pod površinskom vodom se podrazumijeva voda dobijena iz vodotoka ili voda prirodnih i vjestačkih akumulacija.

4. Ostali (vodovod)

- **najčešćem načinu navodnjavanja** prema grupama usjeva. Podaci se odnose na najčešći način navodnjavanja (u slučaju da se koristi više različitih načina navodnjavanja) i to :

1. Površinski - navodnjavanje plavljenjem cijele površine ili kretanjem vode po brazdama između usjeva koji se navodnjavaju.

2. Prskanjem - navodnjavanje prskalicama (orošivači ili topovi pokretni ili nepokretni) za izbacivanje vode pod pritiskom, koja pada u obliku kiše na površinu koja se navodnjava.

3. Sistem kap po kap - predstavlja mrežu od cijevi ili crijeva, različite veličine i od različitog materijala. Voda se dovodi blizu korijena biljke isticanjem „kap po kap” ili „mikrorasprskivačem”.

- **„Površina navodnjavana u zadnjih 12 mjeseci”** upisana je navodnjavana površina prema grupama usjeva žitarice (isključujući kukuruz); kukuruz; industrijsko bilje; povrće; lubenica i jagode; krompir; vinogradi; cirtusi; maslinjaci; voćnjaci (uključujući bobičasto voće, a isključujući citruse i masline); livade i dr.).

„Količina vode utrošena za navodnjavanje u periodu od 01.06.2009. do 31.05.2010. (m³)” upisana je količina vode koja je korišćena za navodnjavanje na gazdinstvu u referentnom periodu bez obzira na izvor.

„Površina koja je opredijeljena za navodnjavanje” upisana je površina na kojoj je postavljen sistem za navodnjavanje, bez obzira da li se koristio ili ne.

„Prosječna površina navodnjavana u protekle 3 godine”.

3. Poljoprivredna mehanizacija i oprema gazdinstva (31.05.2010.)

Poljoprivredna mehanizacija i oprema popisana je prema vlasništvu i starosti.

Kao mehanizacija i oprema poljoprivrednog gazdinstva smatrala se mehanizacija i oprema koje je u ispravnom stanju ili koja se uz malu opravku mogla dovesti u ispravno stanje.

Mehanizacija, upisan je broj mašina u vlasništvu na dan 31.05.2010.godine.

Od ukupne mehanizacije upisana je mehanizacija sa starošću od 10 godina, od 11 do 20 godina i starosti preko 20 godina. Ukoliko je gazdinstvo koristilo mašine u zajedničkom vlasništvu na gazdinstvu na "dan popisa" upisan je broj mašina koje su u zajedničkom vlasništvu, a na dan popisa nalazile su se na popisivanom gazdinstvu.

Prikupljeni su podaci o:

1. Jednoosovinskim traktorima - u ovu grupu ubrajaju se traktori sa jednom osovinom (sa dva točka), kao što su motokultivatori, motofreze i slično.
2. Dvoosovinskim traktorima - ovdje se ubrajaju traktori sa dvije osovine (sa 4 točka) i traktori gusjeničari, a podijeljeni su prema snazi motora izraženoj u kilovatima (kW) odnosno u konjskim snagama (ks).
3. Kombajni su samohodne mašine koje se koriste za žetvu strnih žita drugih ratarskih kultura. Silokombajni su poljoprivredne mašine za spremanje silaže.
4. Kamioni mobilna sredstva za transport poljoprivrednih proizvoda.
5. Travokosačice a) traktorske - priključne mašine koje se koriste za košenje djetelinsko travnih smješa. Pogon dobijaju od traktora.
b) samohodne - kosačice koje posjeduju sopstveni motor i pogon, a koriste se za košenje djetelinsko travnih smješa na manjim proizvodnim površinama.
6. Prese za baliranje sijena - priključne mašine koje se koriste za sakupljanje i presovanje prosušene travne mase, odnosno sijena. Pogon dobijaju od traktora.
7. Mašine za sjetvu i sadnju - mašine za sjetvu su priključne mašine, a koriste se za sjetvu žita i djelimično travnih smješa kao i širokorednih usjeva. Mašine za sadnju su priključne mašine koje se koriste za sadnju širokorednih usjeva iz rasada (kupus, duvan).
8. Druge mašine (rasturači đubriva, prskalice i sl.) - rasturači stajnjaka su priključne mašine (adaptirane prikolice) za rasturanje stajnjaka, a pogon dobijaju od traktora. Prskalice su priključne mašine za aplikaciju sredstava za zaštitu biljaka.
9. Oprema za navodnjavanje - uređaji koji se koriste za navodnjavanje kulturnih biljaka.
10. Oprema za mužu
11. Muljača za grožđe stacionirana oprema koja se koristi u preradi grožđa.
12. Ostala oprema (plugovi, drljače, sušare i slično).
13. Traktorske prikolice (upisane su sve prikolice bez obzira na nosivost i način istovara).

Vrste razreda

Vrste razreda po veličini u nacionalnoj bazi podataka je:

Veličina razreda poljoprivredne površine (u ha):

- Bez zemljišta (nula)
- Manje od 0,10 ha
- Od 0,10 do manje od 0,50 ha
- Od 0,50 do manje od 1,00 ha
- Od 1,00 do manje od 2,00 ha
- Od 2,00 do manje od 3,00 ha
- Od 3,00 do manje od 4,00 ha
- Od 4,00 do manje od 5,00 ha
- Od 5,00 do manje od 6,00 ha
- Od 6,00 do manje od 8,00 ha
- Od 8,00 do manje od 10,00 ha
- Od 10,00 do manje od 15,00 ha
- Od 15,00 do manje od 20,00 ha
- Od 20,00 do manje od 30,00 ha
- Od 30,00 do manje od 50,00 ha
- Od 50,00 do manje od 100,00 ha
- Više od 100,00 ha

Vrste razreda po veličini koji se koriste u bazi podataka Eurofarm se definišu prema navedenom:

Razredi poljoprivrednog zemljišta po veličini (u ha):

- Nula
- Manje od 2
- Od 2 do 5
- Od 5 do 10
- Od 10 do 20
- Od 20 do 30
- Od 30 do 50
- Od 50 do 100
- 100 i više

SKRAĆENICE

-	nema pojave
ha	hektar
m ²	kvadratni metar
kg	kilogram

METHODOLOGICAL EXPLANATIONS

PURPOSE AND CONTENT OF CENSUS OF AGRICULTURE 2010

Census of Agriculture is the only good basis for establishing the register on holdings. The register on holdings is the only valid sample frame for all regular statistical surveys in the area of agriculture. Results of Census will be an indicator for state and local government to be able to define more accurately problems in the agricultural activity, and in accordance with it, to plan and to take appropriate decisions and measures for development both at local and country level.

Basic results of Census are data on:

1. Land resources
2. Livestock resources
3. Agricultural production
4. Agro-technical measures
5. Facilities within holding
6. Organic agriculture
7. Agricultural machinery and equipment
8. Persons engaged in agricultural production
9. Other useful activities linked with holding.

The main objective of the Census is to provide accurate, comprehensive, and internationally comparable data on number of agricultural holdings, area of total land used for agriculture, livestock by type and categories, agro-technical measures, agricultural machinery, etc. All used definitions are in accordance with Eurostat and FAO recommendations.

REFERENCE MOMENT OF CENSUS

The data were entered in the census forms according to the situation on 31 May 2010 at 0.00 p.m., i.e. on 1 June 2010 at 0.00 a.m. This time frame is called "reference moment of Census". The census forms were entered with the data for certain questions referring to the period of one year before conducting the Census, i.e. from 1 June 2009 to 31 May 2010.

ENUMERATION UNITS – TARGET OF CENSUS

The census covered the following reporting units:

- Family agricultural holdings, no matter of their household members' occupation (farmers or non-farmers), and location where they are placed (town or village);

Family agricultural holding represented a unit that is enumerated, and that is used at the time of enumeration at least 1 000 m² of agricultural land or less than 1 000 m² of agricultural land, and that possessed:

- 1 cow, and 1 calf or 1 cow and 1 heifer, or
- 1 cow, and 2 adult heads of small stock, or
- 5 adult sheep or goats, or
- 3 adult pigs, or
- 4 adult heads of sheep or goats or pigs together, or
- 50 heads of adult poultry, or
- 20 beehives.

Exceptions were households not fulfilling the above mentioned conditions, if the agricultural production was the only source of income, as well as households engaged only in the cultivation of mushrooms in special buildings (cellars, tunnels).

- Legal and natural persons (hereinafter referred to as "business entities") engaged in the agricultural activity.

LEGAL BASIS

The legal basis for preparing, organising and conducting the Census of Agriculture is the Law on Conducting the Census of Agriculture 2010 (published in the Official Gazette of Montenegro 54/09, and 14/10). This Law refers to: contents and unit of enumeration, organisation and conducting the census, rights and duties of participants of the Census, use and dissemination of statistical data, statistical data protection, financing, and other issues. Under this Law the Census of Agriculture is prepared, organised, and conducted by the Statistical Office of Montenegro. The realisation of Census (certain tasks) is done by the authorised body through the Agency for Selection and Payment of persons engaged in Census, instructors, supervisors, enumerators and other persons, in accordance with the Law and Methodology for the Census of Agriculture. To have a complete coverage of agricultural census, this Law regulates reporting units, duties of reporting units to provide accurate and complete data, questions asked from them, as well as duties of enumerators, instructors, supervisors, and other persons related to timeliness and legality of their work. The Law also regulates the use of data collected by the Census for establishment and maintaining the register of agricultural holdings, macroeconomic planning, scientific and other researches and for the purposes of statistics. Also, this Law stipulates the establishment of Committee for the Census of Agriculture for the purposes of professional assistance in the preparation, organisation, conducting, and popularising the census. The Committee is established by the Government of Montenegro upon proposal of the responsible body. As the basis for harmonisation with the EU standards, new legal frameworks related to the Census of Agriculture 2010 are used:

- Regulation (EC) No 1166/2008 of the European Parliament and Council of 19 November 2008 on farm structure surveys and the survey on agricultural production methods that repeals Council Regulation (EEC) No 571/88.
- Handbook on implementing FSS and SAPM definitions
- Handbook for typology.

FORMS AND GUIDELINES USED IN THE CENSUS OF AGRICULTURE

- Guideline for Organisation and Conducting the Census of Agriculture is intended for all participants in the Census of Agriculture, and primary for the census organisers (state instructors and Agency for Selection and Payment). The Guideline regulates all important issues related to preparation, organisation, and conducting the census of family agricultural holdings.
- Methodological Guideline for Enumeration of Family Agricultural Holdings is primarily intended for enumerators, as well as for organisers, instructors, and other participants under preparation, conducting and implementing the Census of Agriculture that were obliged to comply with the Guideline in their work on the Census activities they were assigned, to receive quality statistical data.
- Methodological guideline for enumeration of business entities is for business entities that were obliged to follow the Guideline when working on activities of Census they were assigned aimed at receiving quality statistical data.
- Form P-1, Check List is the form for keeping records of all households, identification of holdings and preparation of first results for enumeration area. It was filled in by enumerators, and control and accuracy of entered data was confirmed by signature of state and municipal instructors.
- Form P-2, Questionnaire for family agricultural holding, is the form entered by enumerator for every family agricultural holding. Enumerator was obliged to put his/her signature at the end of the form paper and also to ask for the signature of the interviewed person.

- Complementary form (questionnaire P1 and P2) is the form in the unofficial language used in places where members of national i.e. ethnical groups live, first of all, persons of Albanian nationality.
- Form P-3, Questionnaire for business entities – the data for legal persons and units within legal units, as well as for entrepreneurs engaged in agricultural production were filled in by authorized persons, and verified by responsible persons of business entities. Questionnaire was signed by manager and verified by the stamp of business entity.
- Additional forms P4 - P12, different authorisations for participants in the census, and information.
- Form KSK-4P, maps and descriptions of enumeration area borders.

The aim of the Guideline and forms is to provide the uniform approach in the organisation, and carrying out the Census of Agriculture at the whole territory of Montenegro.

FIELD WORK

The census data for family agricultural holdings were collected by the interview method by authorized enumerator, while the data for business entities were collected by regular post.

Preparation, organisation and conducting the Census of Agriculture was started by the Statistical Office of Montenegro in 2008 when the professional statistical body was established under the name Bureau for Preparation, Organisation, and Conducting the Census. The Bureau prepared all census instruments, and it was consisted of 6 employees.

Statistical Office of Montenegro carried out certain tasks within the census through the work of 42 state instructors, nominated by the director of Statistical Office of Montenegro. The primary duty of state instructor was to perform tasks ordered by the Statistical Office of Montenegro in a timely, accurate and efficient manner. State instructors have conducted the training of municipal instructors and they participated in the training of enumerators. State instructors were providing professional assistance to bodies and participants of the census. Bodies for preparation, organisation, and conducting the Census of Agriculture are:

- Statistical Office of Montenegro
- Committee for the Census of Agriculture

Direct participants of the census are: Agency for Selection and Payment (hereinafter referred to as “the Agency”), instructors, supervisors, and enumerators.

The public tender under the MIDAS project won the German institution - ASA Institut (its partners in Montenegro are Praxis Montenegro and CDT). The main tasks of the Agency were: selection of participants in the Census (enumerators, municipal instructors, supervisors and persons for data enters), providing the premises (for training, premise for storage of the census material, premise for work of instructors, and premise for data enters), and payment of census participants by criteria defined by the Statistical Office of Montenegro and according to the recommendations of World Bank. Municipal instructors elected by the Agency according to the defined criteria of Statistical Office of Montenegro, 270 of them performed the control of the enumerators’ work in the period from 7 to 21 June 2010 in accordance with the Methodological Guideline by Statistical Office of Montenegro. One municipal instructor was responsible for the work of 8 – 10 enumerators.

Enumerators selected also by the Agency according to the defined criteria of Statistical Office of Montenegro, 2 170 of them (including also the reserve), carried out direct enumeration at the field in accordance with the guidelines of Statistical Office of Montenegro. In general, one enumerator received one enumeration area, except in case when the field conditions permitted (population density, building density, and other conditions) one enumerator received two, and not more than three enumeration areas – in the case of neighbouring or close enumeration areas. Enumerators used map and description of the enumeration area(s) for every enumeration area he/she was responsible for.

After the end of enumeration within his/her enumeration area, the enumerator was obliged to submit all enumeration material, including map and description of the enumeration area borders, authorisation for enumerator and Guideline for Enumeration of Family Agricultural Holdings to the municipal instructor within the previously defined deadline. The enumeration data were entered manually in the Statistical Office of Montenegro. The data enter was performed by 30 persons engaged by the Agency through the previously drafted application. There was calculation and logical control.

QUALITY AND COVERAGE CONTROL

Statistical Office of Montenegro performed post-enumeration survey on quality and coverage control of census of agriculture in the period from 25 June to 5 July 2010. The control was performed by the repeated enumeration of census units at the selected enumeration areas and on the forms and according to the Guideline on Quality Census Data Control published by the Statistical Office of Montenegro.

The supervisors were elected by the Agency among the municipal instructors upon the proposal of state instructors, and from the place where the control was performed.

The tasks of supervisors were defined by the special guideline on quality control of the data from the census of agriculture. The methodology for the quality evaluation of result from the Census of Agriculture was drafted by an independent expert, Mr. Bruno Massoli under the MIDAS project.

The results of post-enumeration survey showed that the Census had been conducted in accordance with the methodology and differences in the coverage and quality of data collected by the census and post-enumeration survey are in the terms of statistics insignificant, i.e. they are within the satisfied intervals for divergence.

MAIN DEFINITIONS AND OTHER EXPLANATIONS

Certain expressions used in the census of agriculture have the following meaning:

- *Agricultural holding* means a single unit, technically and economically, which has a single management and which performs the agricultural activity and can be family agricultural holding or entity;
- *Family agricultural holding* is a household using 1 000 m² of agricultural land or less than 1 000 m² and possesses: 1 cow and 1 calf, or 1 cow and 1 heifer, or 1 cow and 2 adult small stock heads, or 5 adult sheep or goats, or 3 adult pigs, or 4 adult heads of sheep, goats or pigs together, or 50 heads of adult poultry, or 20 beehives.

Also, households with agricultural production and which do not fulfil the above mentioned conditions for the agricultural holding, if agricultural production is the only source of income for those households. Households not fulfilling the above mentioned conditions, but they cultivate mushrooms in buildings specially erected for growing mushrooms, are covered by the Census;

- *Agricultural holder* is defined as the person who is economically responsible for the the holding and in whose name the holding is operated, i.e. the person taking the economic risks of the work in the holding. The holder can be owner of the holding, or he/she can use land for rent;
- *Business entity* – is all legal and natural persons engaged in the activity with the residence in Montenegro, established and registered by authorities in accordance with the law, as well as organisational units of foreign enterprises and traders engaged in the activity at the territory of Montenegro;
- *Total available land* is the area of land (total, agricultural utilised, agricultural not utilised, wooded and infertile) is entered in ha and m² measures for every household owning the land no matter if it is utilised or not, and if this household has holding. Total available land is the sum of the area of land owned, land taken in tenure reduced for the areas rented out (given in tenure);

- *Total utilised agricultural land* is utilised agricultural (kitchen gardens, arable land – including fallow land, vineyards, orchards, nurseries, meadows and pastures). The total utilised agricultural land is sum of agricultural area owned; agricultural land rented from someone else less agricultural areas given for tenure;
- *Total unutilised agricultural land* is area: previously used as an agricultural area and, during the reference year no longer worked for economic, social or other reasons and which is not used in the crop rotation system), and area overgrowing. The total unutilised agricultural land is the sum of agricultural land owned, agricultural land taken in tenure less agricultural areas given in tenure:
- *Agricultural production* means:
 - *Cultivation of crops (cereals, potatoes, dried pulses for grain, tobacco, forage plants, vegetables, flowers, ornamental plants, seeds, seedlings, fruits, grape vines and mushrooms);*
 - *Breeding of cattle, poultry, and other animals (bovines, pigs, sheep, goats, equidae - horses, donkeys, mules, poultry, bees, rabbits, etc.).*
- *Agriculture production does not include riding stables, gallops (i.e. land used for exercising racehorses), processing of agricultural products (excluding own possessed grape processing into wine, and own olives into the oil), forestry, hunting, fishery, and carrying out agricultural services for others with own machinery.*

DEFINITIONS AND EXPLANATIONS BY CHAPTERS

1. Land resources

The tables show available land and utilised land as a part of municipality where the holder of holding has his/her usual residence.

Total available land is the sum of the area of agricultural utilised, agricultural not utilised, agricultural land overgrowing, wooded and infertile land. Total available land is the land owned by holding members, land owned by other and used by another holding, utilised or not utilised. Total available land on 31 May 2010 is the sum of the land owned area, land taken in tenure reduced for the areas rented out (given in tenure).

Land owned is the total land area (agricultural – utilised and unutilised, forest or infertile) owned by all holding's members.

The land taken in tenure is a land area utilised by the holding but owned by others is entered, and it is the sum of agricultural (utilised and unutilised), forest and infertile land. Land is taken in tenure in return for money, in kind, free of charge or similar.

Land given in tenure is the land area rented out by the holding to other holding for farming in return for money, in kind, free of charge or similar.

Total utilised agricultural land is the land used for the cultivation of agricultural crops. The data refer to the area of total agricultural land used by the holding on 31 May 2010.

The total utilised agricultural land represents the sum of agricultural land areas in the kitchen garden, arable land – including fallow land, vineyard area, orchards, nurseries, perennial meadows and pastures.

The total utilised agricultural land is the sum of agricultural area owned; agricultural land rented from someone else less agricultural areas given for tenure.

Total unutilised agricultural land is the area previously used as an agricultural area and, during the reference year no longer worked for economic, social or other reasons and which is not used in the crop rotation system), and area overgrowing.

The total unutilised agricultural land is the sum of unutilised agricultural land owned, unutilised agricultural land taken in tenure less unutilised agricultural areas given in tenure.

Other unutilised agricultural land is the agricultural land used previously, but during the reference year no longer worked for economic, social or other reasons (this category does not apply to the fallow land).

Agricultural uncultivated land overgrowing is land not worked for several years partly covered with trees and shrubs, but not belonging to other land category (Wooded/forest land).

Wooded land is the area covered with trees and forest shrubs. Wooded land covers also forest-tree nurseries grown in woodland for the holding's own requirements, as well as forest facilities, roads, shelter belts and windbreaks and hedgerows.

The total wooded land is sum of wooded land owned, wooded land taken in tenure less land given in tenure (rented out).

Infertile land is the area not used for agricultural production, for ex. areas occupied by buildings (houses, stacks, and other holding facilities), farm yards, tracks, quarries, heaths, rock, ponds, marshland, ditches, and other area under water.

Total infertile land represents the sum of infertile land areas owned, infertile land area taken in tenure less land area given in tenure (rented out).

Utilised agricultural areas cultivating agricultural products for the holding's self-consumption (kitchen gardens and/or gardens) are areas separated off from the rest of the agricultural land and usually around the house. These areas are devoted to the cultivation of agricultural products (vegetable, potato, fruit and grapevines) intended for self-consumption by the household and mainly not for sale. Only occasional surplus products from this area are sold off by the holding.

Pleasure gardens (parks and lawns), and areas utilised for fodder production are not included here.

Utilised arable land is the land area worked regularly with crops sowed or planted under certain sequence (crop rotation system).

Arable land comprises cereals, industrial crops, potato, fodder crop, fresh vegetables, flowers, seed and seedlings, and other arable land crops. Arable land also comprises fallow land.

Fallow land and other arable land and gardens not worked are areas included in the crop rotation system, not producing harvest during the crop year (fallow land), i.e. not sown for certain reasons (floods, lack of water, and similar).

Explanations according to the crop groups in arable lands:

Cereals - areas to be recorded here are areas under cereals harvested dry for grain, regardless of use (self-consumption, sale, fodder food or seed). Cereals for grain are only those used for the production of grain. Areas under cereals harvested for feed greens are not recorded (they are included under line 20 "Other fodder plants harvested green").

The areas covered are areas under wheat; maize for silage grain with or without parts of the cob, with humidity higher than 20%; barley (winter and spring), rye, oats, buckwheat and other cereals. Other cereals are: millet, triticale, etc.

Industrial crops are intended for industrial processing before the final use. Here is included: tobacco, aromatic and medicinal plants and other industrial crops.

Aromatic and medicinal plants comprise crops used for perfume manufacture, pharmaceutical purposes and human consumption, for ex. camomile, basil, bay leaves, dill, marigold, lavender, mint, sage, etc.

Other industrial crops include industrial plants that have not been mentioned elsewhere, for example oil seed rape, sunflower, soya, etc.

Potatoes – include early potatoes, late potatoes and seed potatoes at the arable land are included here, regardless of use (self-consumption, sale or animal feed).

Fodder plants - areas sown with fodder plants under the crop rotation system at the same land area are recorded less than 5 years (annual or multi-annual fodder plants); regardless of use (hay, silage or harvested green).

Here are included: fodder beet, other fodder roots and brassicas, leguminous (lucerne, clover and grass mixtures), green maize and other fodder plants.

Other fodder plants comprise fodder plants not mentioned elsewhere, for ex. fodder pea, sorghum, vetch, etc.

Vegetable grown in the open field for industrial processing (include water melon, melon, and strawberries, and cultivated mushrooms are excluded).

Areas under low, non-accessible cover (sheets of plastic laid flat on the ground, arable land under clothes or tunnels not accessible) are included here also.

Vegetables grown in the open field for fresh consumption (include water melon, melon and strawberries, and cultivated mushrooms are excluded). Areas under low, non-accessible cover (sheets of plastic laid flat on the ground, arable land under clothes or tunnels not accessible) are included here also.

Vegetables grown under accessible protective cover (water melon, melon and strawberries are included, and cultivated mushrooms are excluded)

Area of crops which are grown for the whole of their period of growth or for the predominant part of it are covered by rigid or flexible plastic, glass (greenhouses of glass or plastic) with regular installations (for ex. irrigation devices, heating, ventilation). Sheets of plastic laid flat on the ground and also arable land under clothes or tunnels not accessible to man are excluded.

Flowers and ornamental plants in the open field (excluding nurseries) - Areas under flowers and ornamental plants in the open field, as well as under low (not accessible) protective cover are entered here.

Flowers and ornamental plants under protective accessible cover (excluding nurseries) – the area under flowers and ornamental plants under protective cover is recorded here.

Seed and seedling production (excluding cereals, potato, leguminous, and oil seeds) - Areas with seeds and seedlings for sale, excluding cereals seeds, potato, leguminous and oil seeds are recorded.

Other arable land crops - this includes crops of low economic importance that are not mentioned under previous items.

Fallow land and other unsown arable land are the land areas included in the crop rotation system without harvest produced during the crop year, i.e. that are not sown for certain reasons (floods, lack of water and similar).

Vineyards plantations (trees) of grapevines intended for the production of grapes

Plantation vineyards are areas under grapevines with certain distance between vine plants, accessible for processing by use of machinery and usually other agro-technical measures are applied.

Grape varieties are sorts of grapevines for the production of wines and they are of species *Vitis vinifera*.

Table grapes are grapevine varieties for the production of fresh grapes.

Grape is healthy, ripe, over-ripe, dried or naturally frozen fruit that grows on the grapevines varieties for the production of wines or other grape or wine products.

Wine is agricultural – food product as a result of complete or partial alcoholic fermentation of grape must, of fresh grapes suitable for production of wine.

Wines with protected geographical origin must fulfil the following conditions:

- To be produced by the grape producer, and wine producer recorded in the register;
- To be produced from the grapes picked, and processed in certain region;
- Not to exceed the limit of grape yield per area unit (ha) specified by region and by quality category for wine;
- To origin from the grapevine varieties defined by region definition;
- To have a minimum natural alcoholic strength by volume and other required parameters;
- To have a certain physical-chemical structure and organoleptic characteristics recognisable for products from this area.

The wine quality category with controlled geographic origin is defined by chemical structure and organoleptic (sensor) wine characteristics.

The total number of grapevine plants comprises all vine plants regardless of age. Productive vine plants are plants giving fruit regardless they gave fruit during the year.

Orchards are the agricultural areas growing fruit trees. Total number and number of productive trees are recorded.

The total number of trees is number of all trees regardless of age. The productive trees are included as well as young trees not giving yet fruit, in extensive and plantation orchards.

Productive trees are trees able to give fruit, regardless they gave fruit or not in the reference period within extensive or plantation orchards.

Extensive (traditional) orchards are semi-intensive or extensive fruit trees. Trees in farmyards, kitchen garden, boundaries, by roads, etc., as well trees in orchard of different types of fruit, are included here.

Plantation orchards are areas under fruit trees with a certain distance between rows and within row accessible for use of machinery and equipment, and usually other agro-technical measures are carried out. Usually, these are larger plantations of fruit trees and berries intended mainly for further distribution.

Nurseries are land areas of young ligneous (woody) plants grown for subsequent transplantation covering: fruit tree nurseries, vine nurseries, ornamental nurseries, and commercial nurseries of forest trees (excluding those for the holding's own requirements grown within woodland).

Both commercial forest-tree nurseries (whether in woodland or outside), and non-commercial forest-tree nurseries for the holding's own requirements outside woodland are included here. Nurseries for the holding's own requirements grown within woodland are included with the Wooded (forest) land.

Perennial meadows and pastures

Meadows - land used permanently (for five years or more) to grow herbaceous forage crops, through cultivation (sown) or naturally (self-seeded), and not included in the crops rotation on the holding. Meadows are used for grazing, mown for hay or silage. All regularly harvested (used) meadow areas during the reference year are recorded here.

Pastures – land used for grazing. All types of pasture are included: intensive (low-land) and extensive (on hilly land). Areas used for grazing at least once in vegetation year shall be recorded.

These areas include common land areas (mountain land). The calculation of data on area of used common land area (mountain land).

Number of livestock grazing on common land – mountain land, and number of days of grazing on common land (mountain land), were used for calculation of common land area. The data were collected by the census. Other necessary data are daily consumption of grass expressed in the form of hay for different types of livestock, and average hay harvested from pasture land. For the calculation there were included 12 kg of hay daily for bovines (live weight 500 kg), 1,5 kg of hay for sheep (live weight 60 kg), and 1,2 kg for goats (live weight 50 kg), source: Service for Selection. The average yield of hay from pastures of 200 kg/ha is from regular statistical survey (source: Statistical Office of Montenegro). The average yield of hay from pasture is yield of grazing presented in the form of hay.

The formula used for the calculation is:

Utilised common land area =

((No. of bovines * daily hay consumption) + (No. of sheep *daily hay consumption) + (No. of goats * daily hay consumption) + (No. of horses * daily hay consumption)) * No. of days on the common land / Average yield of hay from pasture

The data on used common land area received in this manner was added to holdings within the pasture area. Also, this area was included in the total utilised agricultural land area, as well as in the total available land area.

2. Irrigated areas (1 June 2009 – 31 May 2010)

Irrigated area is total utilised agricultural area which could be irrigated in the reference period using the equipment and the quantity of water normally available on the holding, excluding crops under glass or other (accessible) protective cover and kitchen gardens which are almost always irrigated. If the area is irrigated several times during the year – it should be only once indicated, although more than one crop is grown in the same field during the year, the area for the most important irrigated crop shall be recorded. If the irrigation is not used for the holding's areas, this question was not answered.

The data is entered for:

- **Source of irrigation water most often used** according to the crop groups. The data refer to the source of the largest water quantity for land irrigation (if more water sources exist). Namely, a holding can use one or more sources of water for irrigation, depending on the weather conditions and source availability: surface water or other sources).

1. Ground water

Ground waters comprise: artificial (wells–dug or bored) and natural groundwater springs. Response to this question is given if the source is used at the holding or near the holding.

2. On-holding surface water (collected rainwater, reservoirs, etc.)

3. Surface water (watercourse, river, lake)

Surface water is water from water streams or natural ponds or artificial dams.

4. Other sources (common water supply network)

- **The most employed irrigation method according to the crop groups.** The data refer to the most employed irrigation methods (if several different methods are used):

1. Surface irrigation - by flooding the whole area or leading the water along small furrows between the crops that are irrigated.

2. Sprinkler irrigation - irrigating the plants by sprinklers (gentle spray sprinklers or high pressure sprinklers flexible or fixed) for propelling water under high pressure as rain over the parcels.

3. Drop irrigation is system of tubes or hoses of different sizes and made of different material. The water is placed low by the plants irrigating them drop by drop or with micro spray.

- **“Area irrigated in the last 12 months”** - the irrigated area is recorded according to the crop groups cereals (excluding maize); maize; industrial crops; vegetables; watermelons and strawberries; potato; vineyards; citrus; olive plantations; orchards (including berries and excluding citrus fruit and olives); meadows, etc.).

“Volume of water used for irrigation for the period from 1 June 2009 to 31 May 2010 (m³)” the volume of water that has been used for irrigation on the holding during the reference period regardless of the source is recorded here.

“Area intended for irrigation” - the area on which the irrigation system is set regardless it is utilised or not is entered.

„Average area irrigated during the last three years”.

3. Agricultural machinery and equipment (31 May 2010)

Agricultural machinery and equipment is recorded according to the ownership and age.

Machinery and equipment of the agricultural holding is machinery and equipment in proper functioning state or which can proper function with small repairs.

Machinery – the number of machineries in the ownership on 31 May 2010.

Under total machinery the machinery with age 10 years, from 11 to 20 years, and 20 and over years old is recorded. If the holding used machinery jointly owned at the holding on the day of enumeration, then number of machines jointly owned, and on the day of enumeration are placed at the enumerated holding, is recorded here.

The data are collected on:

1. Two-wheel tractors (single axle) – this group comprises tractors with single axle (two wheels), such as motor cultivators, rotary cultivators and similar.
2. Four-wheel tractors (two axles) – here are included tractors with two axles (four wheels) and track-laying tractors, and they are classified according to the motor power expressed in kilowatts (kW) i.e. in horse power (ks).
3. Combines are self-propelled machinery used for harvesting grain crops. Silage combines are agricultural machines for silage.
4. Trucks are mobile devices for transport of agricultural products.
5. Mowers a) tractor like machines to be pushed by the operator and used for cutting the grass mixtures. They are tractor drawn.
b) Self-propelled – mowers having own engine and power, used for cutting grass mixture at smaller production areas.
6. Baler – a piece of agricultural machinery used for collection and compressing the semidry grass mass, i.e. hay. They are tractor drawn.
7. Sowing and seeding machines – machines for sowing are machine towed by another one and used for spread seeds of cereals, grass mixture and broad crops. Seedling machines are towed machines for planting different types of crops from nurseries (cabbage, tobacco).
8. Other machines (spreading fertiliser, sprinklers, etc.) – spreaders of fertilisers are machines (adapted trailers) that spread fertiliser and they are tractor-drawn. Sprinkler machines are towed machines used to apply the plant protection products.
9. Irrigation equipment – installation used for the irrigation of crops.
10. Milking machine
11. Device for pressing and crushing grapes je stationary equipment used in the grape processing.
12. Other equipment (plough, harrows, driers, etc.).
13. Tractor trailers (all trailers are recorded regardless of capacity and method of unloading).

Class types

Class types by size in national database are:

Size of agricultural area class (in ha):

- No land (zero)
- Less than 0.10 ha
- From 0.10 to less than 0.50 ha
- From 0.50 to less than 1.00 ha
- From 1.00 to less than 2.00 ha
- From 2.00 to less than 3.00 ha
- From 3.00 to less than 4.00 ha
- From 4.00 to less than 5.00 ha
- From 5.00 to less than 6.00 ha
- From 6.00 to less than 8.00 ha
- From 8.00 to less than 10.00 ha
- From 10.00 to less than 15.00 ha
- From 15.00 to less than 20.00 ha
- From 20.00 to less than 30.00 ha
- From 30.00 to less than 50.00 ha
- From 50.00 to less than 100.00 ha
- More than 100.00 ha

Class types by size used in the Eurofarm database are defined by the following:

Classes of agricultural land by size (in ha):

- Zero
- Less than 2
- From 2 to 5
- From 5 to 10
- From 10 to 20
- From 20 to 30
- From 30 to 50
- From 50 to 100
- 100 and over

ABBREVIATIONS

- no occurrence
- ha hectare
- m² square meter
- kg kilogram

KOMENTAR

1. KORIŠĆENO POLJOPRIVREDNO ZEMLJIŠTE

Ukupna površina raspoloživog zemljišta u Crnoj Gori iznosi 309240,7 ha, od čega 95,2% pripada porodičnim poljoprivrednim gazdinstvima, a ostatak od svega 4,8% pripada poslovnim subjektima.

Tabela 1.1. Ukupno raspoloživo zemljište porodičnih poljoprivrednih gazdinstava i poslovnih subjekata

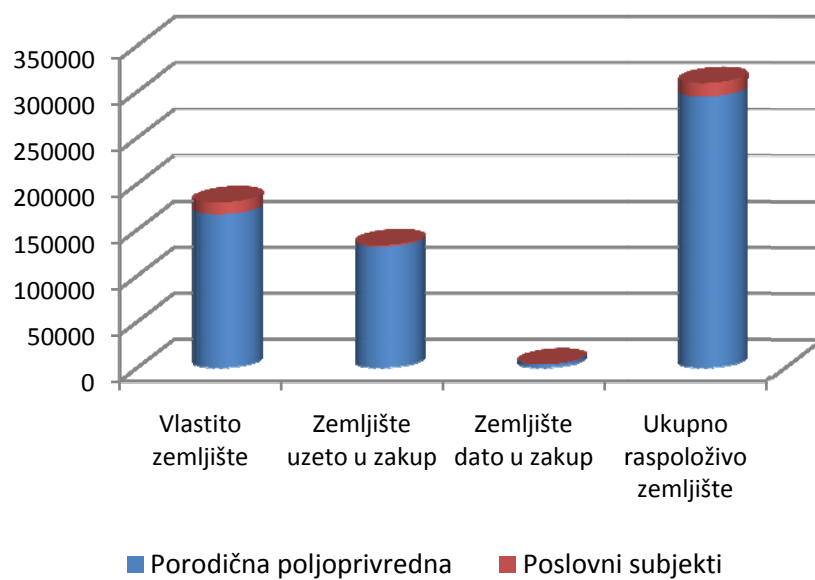
	Svojina zemljišta	Ukupno	Porodična poljoprivredna gazdinstva	Poslovni subjekti
1	Vlastito zemljište (ha)	179634.4	166486.0	13148.4
	Broj gazdinstava /poslovnih subjekata	48087	48044	43
	Prosječna površina vlastitog zemljišta (ha)	3.7	3.5	305.8
2	Zemljište uzeto u zakup i zajedničko zemljište (katuni, komuni) (ha)	132989.4	131280.5	1708.9
	Broj gazdinstava/ poslovnih subjekata	2720	2710	10
	Prosječna površina zemljišta uzetog u zakup (ha)	48.9	48.4	170.9
3	Zemljište dato u zakup (ha)	3383.1	3365.8	17.3
	Broj gazdinstava/poslovnih subjekata	365	364	1
	Prosječna površina zemljišta datog u zakup (ha)	9.3	9.2	17.3
4	Ukupno raspoloživo zemljište (ha) (1+2-3)	309240.7	294400.7	14840.0
	Broj gazdinstava/poslovnih subjekata	48870	48824	46
	Prosječna površina ukupno raspoloživog zemljišta (ha)	6.3	6.0	322.6

Porodična poljoprivredna gazdinstva i poslovni subjekti popisani u Popisu poljoprivrede 2010. godine imali su 179634,4 ha ukupno vlastitog zemljišta. Popisom je obuhvaćeno 48044 porodičnih poljoprivrednih gazdinstava sa 166486 ha. Prosječno porodično poljoprivredno gazdinstvo ima 3,5ha vlastitog zemljišta.

Ukupna površina zemljišta uzetog u zakup, uključujući i zajedničko zemljište (katune i komune) je 132989,4 ha. Površina zakupljenog zemljišta od strane 2.710 porodičnih poljoprivrednih gazdinstava je 131280,5 ha što čini 98,7% ukupnog zemljišta uzetog u zakup.

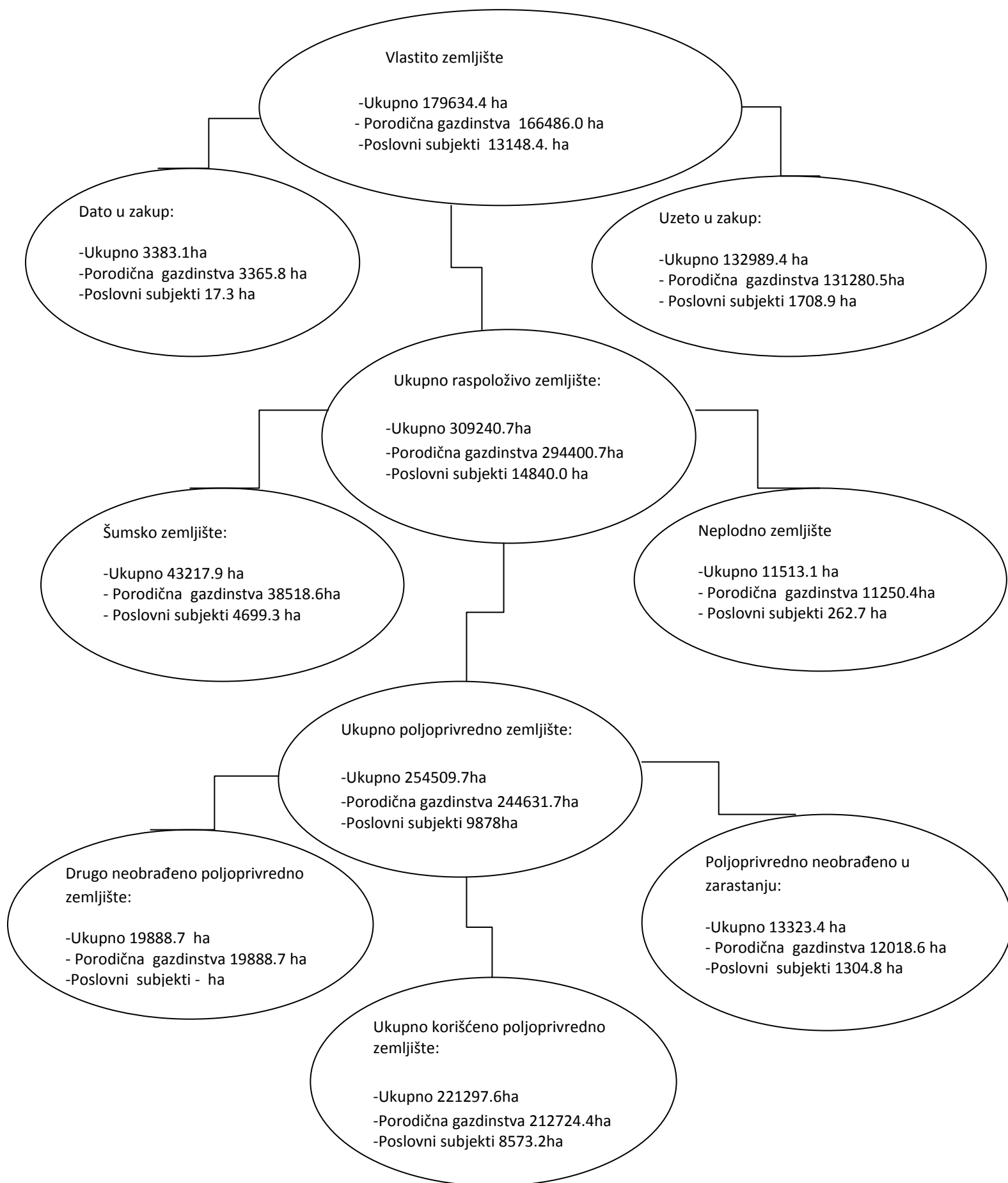
U Crnoj Gori ukupno 365 porodičnih poljoprivrednih gazdinstava i poslovnih subjekata dalo je u zakup 3383,1 ha. Prosječno poljoprivredno gazdinstvo koje daje zemlju u zakup ima 9,2 ha zemljišta datog u zakup.

Grafik 1.1. Učešće porodičnih poljoprivrednih gazdinstava i poslovnih subjekata u ukupnom raspoloživom zemljištu



U Crnoj Gori, samo jedno preduzeće, odnosno poslovni subjekat dalo je 17,3 ha zemljišta u zakup.

Dijagram 1.1. Bilans zemljišta poljoprivrednih gazdinstava



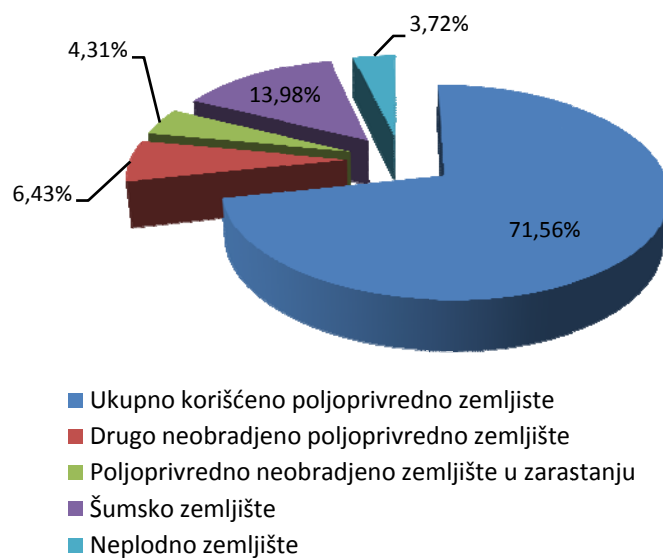
Sljedeća tabela daje prikaz ukupnog raspoloživog zemljišta poljoprivrednih gazdinstava po kategoriji zemljišta.

Tabela 1.2. Ukupno raspoloživo zemljište porodičnih poljoprivrednih gazdinstava i poslovnih subjekata, po kategoriji zemljišta, Crna Gora 2010

	Kategorije zemljišta	Ukupno	Porodična poljoprivredna gazdinstva	Poslovni subjekti
1	Ukupno korišćeno poljoprivredno zemljište (ha)	221297.6	212724.4	8573.2
	Broj gazdinstava /poslovnih subjekata	48277	48243	34
	Prosječna površina korišćenog poljoprivrednog zemljišta po gazdinstvu (ha)	4.6	4.4	252.2
2	Drugo neobrađeno poljoprivredno zemljište (ha)	19888.7	19888.7	-
	Broj gazdinstava/ poslovnih subjekata	12896	12896	-
	Prosječna površina drugog neobrađenog poljoprivrednog zemljišta po gazdinstvu (ha)	1.5	1.5	-
3	Poljoprivredno neobrađeno zemljište u zarastanju (ha)	13323.4	12018.6	1304.8
	Broj gazdinstava/poslovnih subjekata	7920	7902	18
	Prosječna površina neobrađenog zemljišta u zarastanju po gazdinstvu (ha)	1.7	1.5	72.5
4	Šumsko zemljište (ha)	43217.9	38518.6	4699.3
	Broj gazdinstava/poslovnih subjekata	22130.0	22120	10
	Prosječna površina šumskog zemljišta po gazdinstvu zemljišta (ha)	2.0	1.7	469.9
5	Neploidno zemljište (ha)	11513.1	11250.4	262.7
	Broj gazdinstava/poslovnih subjekata	46815.0	46782	33
	Prosječna površina neplodnog zemljišta po gazdinstvu (ha)	0.2	0.2	8.0
6	Ukupno raspoloživo zemljište (ha) (1+2+3+4+5)	309240.7	294400.7	14840.0
	Broj gazdinstava/poslovnih subjekata	48870	48824	46
	Prosječna površina ukupnog raspoloživog zemljišta po gazdinstvu (ha)	6.3	6.0	322.6

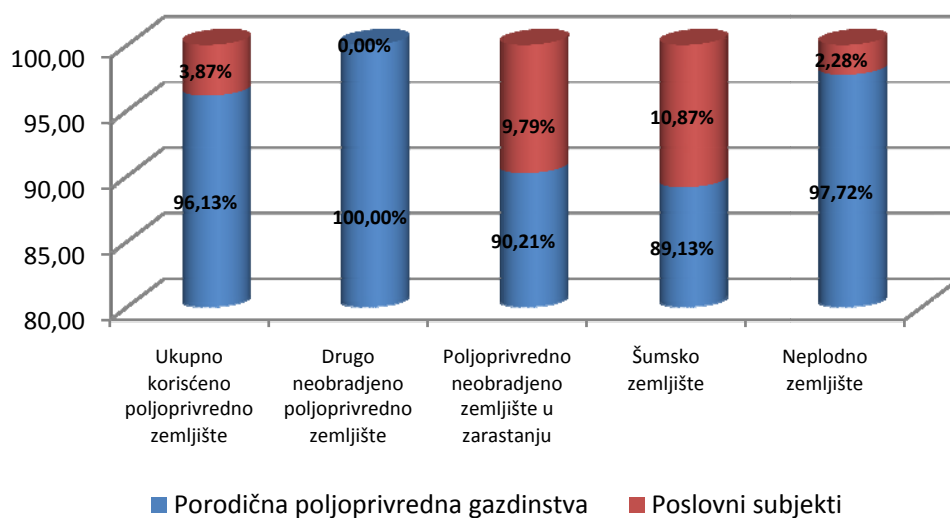
Porodična poljoprivredna gazdinstva i poslovni subjekti popisani u Popisu poljoprivrede 2010. godine imali su 221297,6 ha ukupno korišćenog zemljišta što čini 71,6% od površine ukupno raspoloživog zemljišta. Prosječno poljoprivredno gazdinstvo ima 4,6 ha poljoprivrednog korištenog zemljišta.

Grafik 1.2. Struktura ukupno raspoloživog zemljišta



Ukupno 48243 porodična poljoprivredna gazdinstva sa 212724,4 ha poljoprivrednog korišćenog zemljišta čine 96,12% ukupnog poljoprivrednog korišćenog zemljišta. Prosječno porodično poljoprivredno gazdinstvo ima 4,4 ha poljoprivrednog korišćenog zemljišta.

Grafik 1.3. Struktura ukupno raspoloživog zemljišta po porodičnim poljoprivrednim gazdinstvima i po poslovnim subjektima, u %



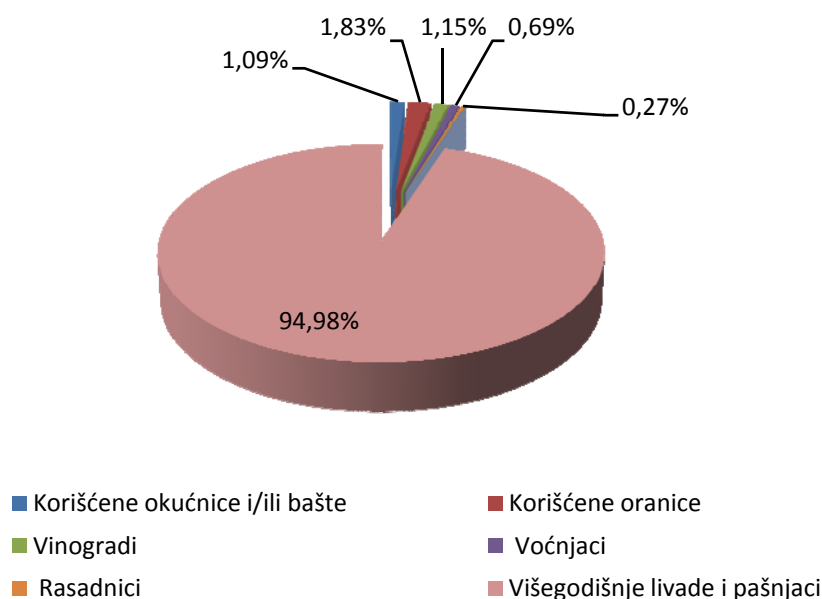
Ukupno 48277 poljoprivrednih gazdinstava sa površinom od 221297,6 ha ukupno korišćenog poljoprivrednog zemljišta čini 71,6 % od površine ukupno raspoloživog zemljišta.

Tabele 1.3 Poljoprivredna gazdinstva prema korišćenom poljoprivrednom zemljištu, Crna Gora 2010

		Ukupno	Porodična poljoprivredna gazdinstva	Poslovni subjekti
Ukupno poljoprivredno korišćeno zemljište	broj gazdinstava	48277	48243	34
	površina, ha	221297.6	212724.4	8573.2
Korišćene okućnice i/ili bašte	broj gazdinstava	37010	37010	-
	površina, ha	2412.8	2412.8	-
Korišćene oranice	broj gazdinstava	10170	10153	17
	površina, ha	4048.3	3656.4	391.9
Vinogradi	broj gazdinstava	2001	1998	3
	površina, ha	2535.7	340.4	2195.3
Voćnjaci	broj gazdinstava	5328	5321	7
	površina, ha	1529.2	1393.6	135.6
Rasadnici	broj gazdinstava	128	122	6
	površina, ha	589.6	561.8	27.8
Višegodišnje livade i pašnjaci	broj gazdinstava	43142	43125	17
	površina, ha	210182.0	204359.4	5822.6

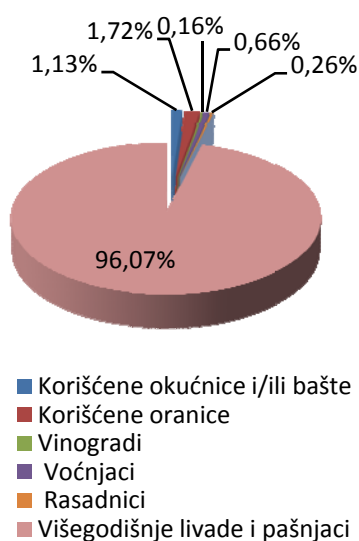
Struktura korišćenog poljoprivrednog zemljišta je sledeća: višegodišnje livade i pašnjaci čine 94,98% ukupne korišćene poljoprivredne površine, a ostale kategorije zemljišta kao okućnice, oranice, vinogradi, voćnjaci i rasadnici čine skupa nešto više od 5%.

Grafik 1.4. Poljoprivredna gazdinstva prema korišćenom poljoprivrednom zemljištu, Crna Gora 2010, u %

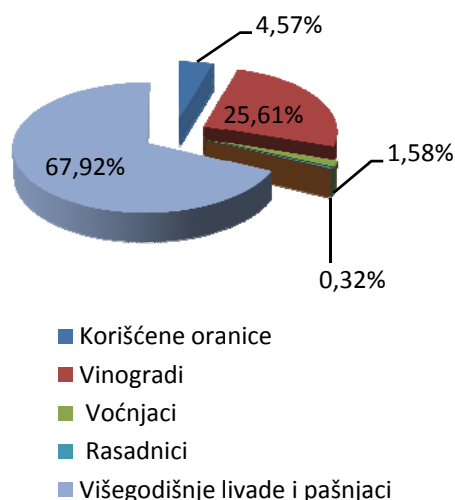


Struktura korišćenog poljoprivrednog zemljišta se razlikuje između porodičnih poljoprivrednih gazdinstava i poslovnih subjekata. Višegodišnje livade i pašnjaci kod poljoprivrednih porodičnih gazdinstava čine 96,07%, dok kod poslovnih subjekata udio višegodišnjih livada i pašnjaka je 67,92%. Vinogradi kod poslovnih subjekata čine 25,61% ukupno korišćenog poljoprivrednog zemljišta.

Grafik 1.5. Porodična poljoprivredna gazdinstva



Grafik 1.6. Poslovni subjekti



Od ukupno 48289 poljoprivrednih gazdinstva zemljište na teritoriji jedne opštine ima 46403 poljoprivredna gazdinstva, ili 96,09% od ukupnog broja poljoprivrednih gazdinstava, dok na teritoriji dvije ili više opština zemljište posjeduje 1886 poljoprivrednih gazdinstava, odnosno 3,90%.

Tabela 1.4. Poljoprivredna gazdinstva prema lokaciji zemljišta na gazdinstvu prema korišćenom poljoprivrednom zemljištu , Crna Gora 2010

	Gazdinstava, broj		
	ukupno	cjelokupno zemljište na teritoriji jedne opštine	zemljište na teritoriji dvije ili više opština
Ukupno	48289	46403	1886
Porodična poljoprivredna gazdinstva	48243	46361	1882
Poslovni subjekti	46	42	4

Od ukupnog broja porodičnih poljoprivrednih gazdinstava 96,09 % su sa cjelokupnim zemljištem na teritoriji jedne opštine, dok 3,90 % porodičnih poljoprivrednih gazdinstva imaju u posjedu zemljište koje se nalazi na teritoriji dvije ili više opština. Što se tiče poslovnih subjekata, taj procenat iznosi 91,3%, odnosno 8,7% (na teritoriji dvije ili više opština).

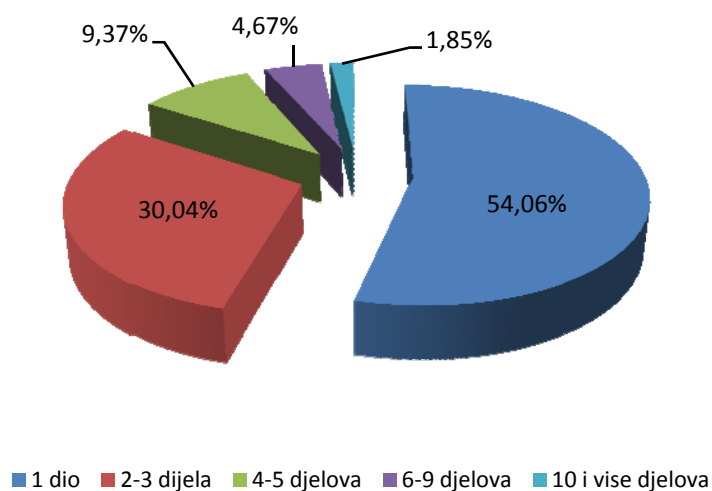
Tabela 1.5. Poljoprivredna gazdinstva prema broju odvojenih dijelova korišćenog oljoprivrednog zemljišta i prema ukupnoj površini korišćenog poljoprivrednog zemljišta, Crna Gora 2010

	Gazdinstva prema broju odvojenih dijelova korišćenog poljoprivrednog zemljišta						Odvojeni dijelovi korišćenog poljoprivrednog zemljišta			
	ukupno	1	2-3	4-5	6-9	10 i više	ukupan broj dijelova	ukupno, ha	prosječan broj dijelova po gazdinstvu	prosječna veličina dijela, m ²
Ukupno	48277	26099	14502	4524	2254	898	107791	221297.6	2.2	20530.2
Porodična poljoprivredna gazdinstva	48243	26080	14494	4521	2254	894	107695	212724.4	2.2	19752.5
Poslovni subjekti	34	19	8	3	-	4	96	8573.2	2.8	893041.7

Ukupno 48277 poljoprivrednih gazdinstva imaju površinu korišćenog poljoprivrednog zemljišta od 221297.6 ha, sa svega 107791 odvojenih dijelova.

Kao što se može vidjeti u tabeli 1.5. i porodična poljoprivredna gazdinstva u Crnoj Gori obrađuju 107.695 dijelova korišćenog poljoprivrednog zemljišta sa prosječno 2,2 dijela po gazdinstvu.

Grafik 1.7. Gazdinstva prema broju odvojenih dijelova korišćenog poljoprivrednog zemljišta, u %



Od ukupnog broja porodičnih poljoprivrednih gazdinstava 54,06% gazdinstva imaju zemljište u jednom kompleksu, a oko 40% ovih gazdinstava nalaze se u intervalu od 0,10-<0,50 ha, odnosno posjeduju od 0,10 do 0,50 ha korišćenog poljoprivrednog zemljišta.

Naredne tabele ove publikacije daju detaljniju strukturu korišćenih oranica poljoprivrednih gazdinstava.

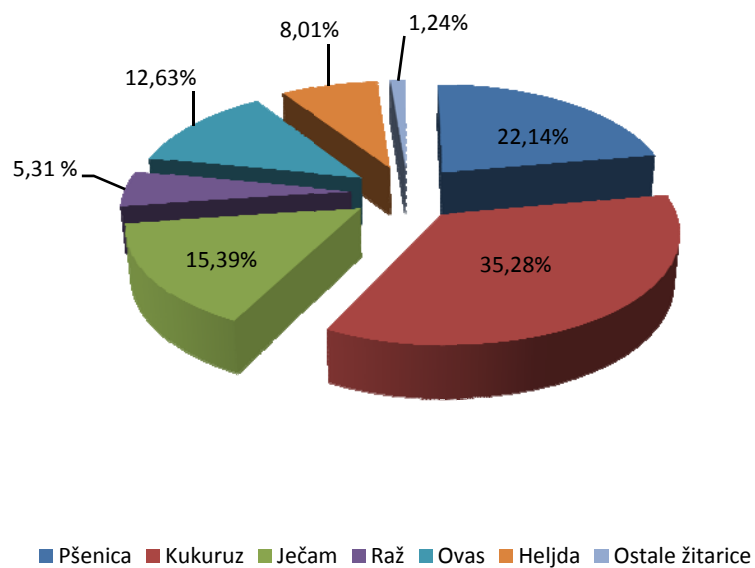
U prvoj publikaciji Popisa poljoprivrede dati su podaci o ukupnom poljoprivrednom korišćenom zemljištu u okviru kojeg su i podaci o korišćenim oranicama. Na oranicama se pored žitarica gaji i industrijsko bilje, krompir, stočno bilje, povrtlarsko bilje, cvijeće, sjemenski materijal i rasad i ostalo bilje na oranicama. U površine na oranicama uračunavaju se i ugari.

Tabela 1.6. Poljoprivredna gazdinstva prema površini korišćenih oranica (žita), Crna Gora 2010

		Ukupno	Porodična poljoprivredna gazdinstva	Poslovni subjekti
Oranice	broj gazdinstava	10170	10153	17
	površina (ha)	4048.3	3656.4	391.9
Žita za zrno	broj gazdinstava	3935	3926	9
	površina (ha)	1257.1	1115.2	141.9
Pšenica	broj gazdinstava	451	445	6
	površina (ha)	278.3	259.9	18.4
Kukuruz	broj gazdinstava	3163	3163	-
	površina (ha)	443.5	443.5	-
Ječam	broj gazdinstava	322	317	5
	površina (ha)	193.5	169.5	24.0
Raž	broj gazdinstava	70	66	4
	površina (ha)	66.7	46.2	20.5
Ovas	broj gazdinstava	254	251	3
	površina (ha)	158.8	138.8	20.0
Heljda	broj gazdinstava	92	87	5
	površina (ha)	100.7	53.7	47.0
Ostale žitarice	broj gazdinstava	14	12	2
	površina (ha)	15.6	3.6	12.0

Oko 31% oranične površine poljoprivrednih gazdinstava čini površina pod žitima za zrno. Od ukupne površine pod žitima za zrno, najveći dio je površina pod kukuruzom (35%).

Grafik 1.8. Poljoprivredna gazdinstva prema površini korišćenih oranica (žita), Crna Gora 2010, u %



Proizvodnja heljde obavlja se na površini od 100,7 ha, što čini 8,1% ukupne površine pod žitima. Sa druge strane, 70 poljoprivrednih gazdinstava uzgajaju raž na površini od 66,7 ha, što čini 5,31% ukupne površine pod žitima.

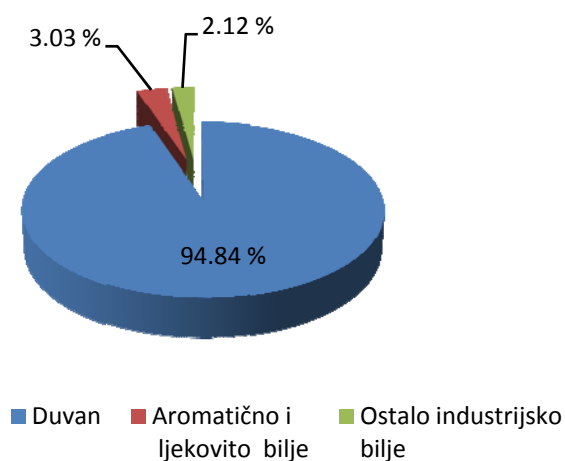
Industrijske biljke obuhvataju: duvan, aromatično i ljekovito bilje i ostale industrijske usjeve.

Tabela 1.7. Poljoprivredna gazdinstva prema površini korišćenog obradivog zemljišta (industrijsko bilje), Crna Gora 2010

	Oranice		Industrijski usjevi		Duvan		Aromatično i ljekovito bilje		Ostalo Industrijsko bilje	
	broj gazdinstava	površina, (ha)	broj gazdinstava	površina, (ha)	broj gazdinstava	površina, (ha)	broj gazdinstava	površina, (ha)	broj gazdinstava	površina, (ha)
Ukupno	10170	4048.3	190	65.9	181	62.5	3	2	6	1.4
Porodična poljoprivredna gazdinstva	10153	3656.4	190	65.9	181	62.5	3	2	6	1.4
Poslovni subjekti	17	391.9	-	-	-	-	-	-	-	-

Površina pod industrijskim biljem čini svega 1,63% ukupne oranične površine.

Grafik 1.9. Poljoprivredna gazdinstva prema površini korišćenog obradivog zemljišta (industrijsko bilje), Crna Gora 2010, u %



Struktura industrijskih usjeva na oranicama poljoprivrednih gazdinstava je veoma jednostavna. Naime, skoro 95% ukupne površine pod industrijskim biljem čini duvan.

Krompir obuhvata rani, kasni i sjemenski krompir na oranicama, bez obzira da li je namijenjen za sopstvenu potrošnju, prodaju ili za ishranu stoke.

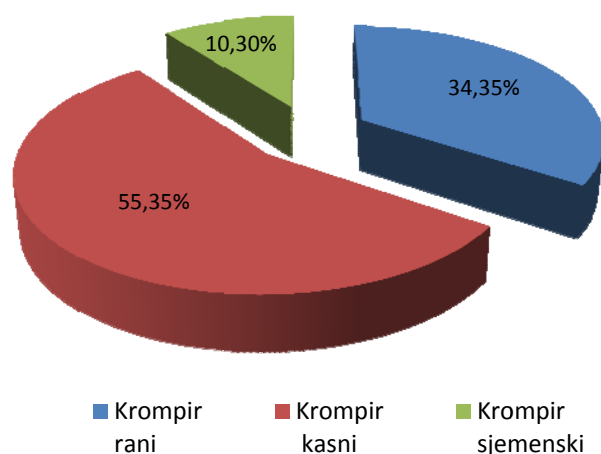
Sljedeća tabela daje prikaz površina pod krompirom na oranicama.

Tabela 1.8. Poljoprivredna gazdinstva prema površini korišćenog obradivog zemljišta (krompir), Crna Gora 2010

	Oranice		Krompir ukupno		Krompir rani		Krompir kasni		Krompir sjemenski	
	broj gazdinstava	površina, (ha)	broj gazdinstava	površina, (ha)	broj gazdinstava	površina, (ha)	broj gazdinstava	površina, (ha)	broj gazdinstava	površina, (ha)
Ukupno	10170	4048.3	5702	890	1416	305.7	4364	492.6	171	91.7
Porodična poljoprivredna gazdinstva	10153	3656.4	5692	792.0	1416	305.7	4356	429.8	167	56.5
Poslovni subjekti	17	391.9	10	98.0	-	-	8	62.8	4	35.2

Površina pod krompirom učestvuje sa 22% u ukupnoj oraničnoj površini poljoprivrednih gazdinstava. Poslovni subjekti uzgajaju krompir na svega 98 ha, što čini 11% od ukupne površine pod krompirom u Crnoj Gori.

Grafik 1.10. Poljoprivredna gazdinstva prema površini korišćenog obradivog zemljišta (krompir), Crna Gora 2010, u %



Preko 55% ukupne površine pod krompirom je kasni krompir, dok je 91,7 ha, odnosno 10,3% pod sjemenskim krompirom.

Krmno bilje obuhvata: stočnu repu, ostalo korjenasto bilje i kupusnjače, leguminozne biljke (lucerku, djetelinu i travne smješe), kukuruz za zelenu masu i ostalo krmno bilje.

Tabela 1.9. Poljoprivredna gazdinstva prema površini korišćenog obradivog zemljišta (krmno bilje), Crna Gora 2010

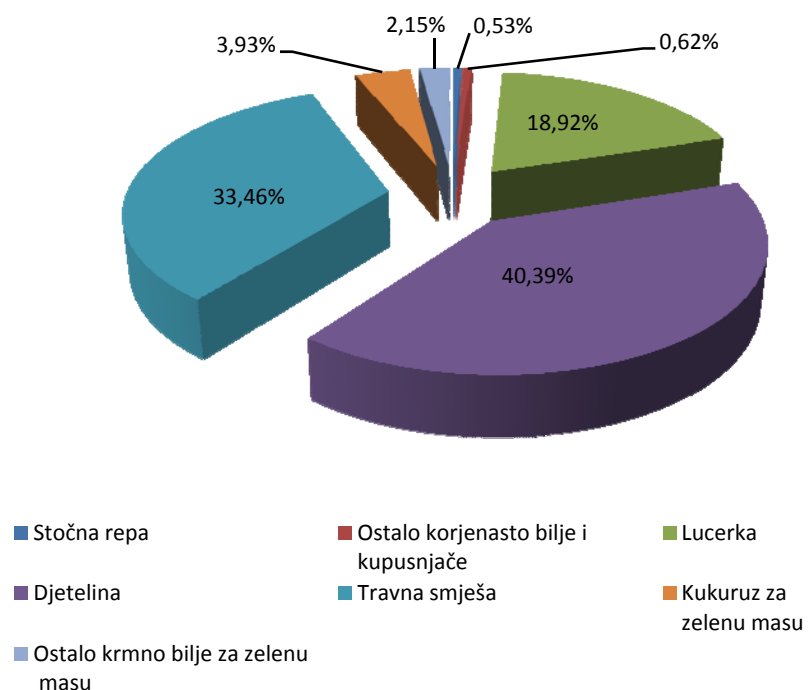
		Ukupno	Porodična poljoprivredna gazdinstva	Poslovni subjekti
Oranice	broj gazdinstava	10170	10153	17
	površina (ha)	4048.3	3656.4	391.9
Krmno bilje - ukupno	broj gazdinstava	2015	2010	5
	površina (ha)	976.2	847.0	129.2
Stočna repa	broj gazdinstava	131	131	-
	površina (ha)	5.2	5.2	-
Ostalo korjenasto bilje i kupusnjače	broj gazdinstava	35	34	1
	površina (ha)	6.1	5.9	0.2
Lucerka	broj gazdinstava	450	447	3
	površina (ha)	184.7	181.5	3.2
Djetelina	broj gazdinstava	1262	1262	-
	površina (ha)	394.3	394.3	-
Travna smješa	broj gazdinstava	270	267	3
	površina (ha)	326.6	215.6	111.0
Kukuruz za zelenu masu	broj gazdinstava	37	36	1
	površina (ha)	38.4	23.4	15.0
Ostalo krmno bilje za zelenu masu	broj gazdinstava	28	28	-
	površina (ha)	21	21	-

Poljoprivredna gazdinstva koja uzgajaju krmno bilje učestvuju sa 24,11% u ukupnoj oraničnoj površini Crne Gore.

Ukupan broj porodičnih poljoprivrednih gazdinstava koja uzgajaju krmno bilje je 2010, na ukupnoj površini 847 ha, dok ukupan broj poslovnih subjekata je svega 5, na ukupnoj površini 129,2 ha.

Prosječna površina pod krmnim biljem po porodičnom gazdinstvu iznosi 2,4 ha, dok ista kod poslovnih subjekata iznosi 25,8 ha, što je više od 10 puta.

Grafik 1.11. Poljoprivredna gazdinstva prema površini korišćenog obradivog zemljišta (krmno bilje), Crna Gora 2010, u %



Lucerka, djetelina i travne smješe čine skoro 93% ukupne površine pod krmnim biljem.

**Tabela 1.10. Poljoprivredna gazdinstva prema površini korišćenog obradivog zemljišta
(povrće, cvijeće i dr.), Crna Gora 2010**

		Ukupno	Porodična poljoprivredna gazdinstva	Poslovni subjekti
Oranice	broj gazdinstava	10170	10153	17
	površina (ha)	4048.3	3656.4	391.9
Povrće gajeno na otvoreno	broj gazdinstava	3662	3656	6
	površina (ha)	764.3	759.4	4.9
Povrće gajeno u zasticeuom prostoru	broj gazdinstava	456	453	3
	površina (ha)	47.5	46.6	0.9
Cvijeće i ukrasno bilje na otvorenom	broj gazdinstava	63	62	1
	površina (ha)	4.5	2.5	2.0
Cvijeće i ukrasno bilje u zaštićenom prostoru	broj gazdinstava	15	11	4
	površina (ha)	0.8	0.6	0.2
Proizvodnja sjemena i rasada	broj gazdinstava	28	25	3
	površina (ha)	1.7	1.6	0.1
Ostalo bilje na oranicama	broj gazdinstava	123	122	1
	površina (ha)	13.9	13.7	0.2
Ugar i ostale nezasijane oranice	broj gazdinstava	47	44	3
	površina (ha)	26.5	11.9	14.6

Ukupna površina korišćenog obradivog zemljišta u Crnoj Gori iznosi 4048,3 ha, od čega 90,3%, odnosno 3656,4 ha pripada porodičnim poljoprivrednim gazdinstvima, a 9,7% ili 391,9 ha poslovnim subjektima.

Površina pod povrćem gajenim na otvorenom čini 18,88% ukupne oranične površine, dok površina povrća koje se uzgaja u zaštićenom prostoru je 1,17%. Ugari i ostale ne zasijane oranice čine svega 0,65% ukupne oranične površine dok je neznatan postotak učešća površina na kojima se uzgaja cvijeće i ukrasno bilje kao i površina za proizvodnju sjemena i rasada i ostalog bilja na oranicama.

Korišćene poljoprivredne površine na kojima se uzgajaju proizvodi za ishranu članova gazdinstva (okućnice i/ili bašte) su površine odvojene od ostalog poljoprivrednog zemljišta i nalaze se po pravilu oko kuće. Ove površine su određene za uzgoj usjeva (povrća, krompira, voća i vinove loze) namijenjenih za potrošnju u domaćinstvu i uglavnom nijesu namijenjeni za prodaju. Gazdinstvo samo povremeno prodaje višak proizvoda sa ovih površina.

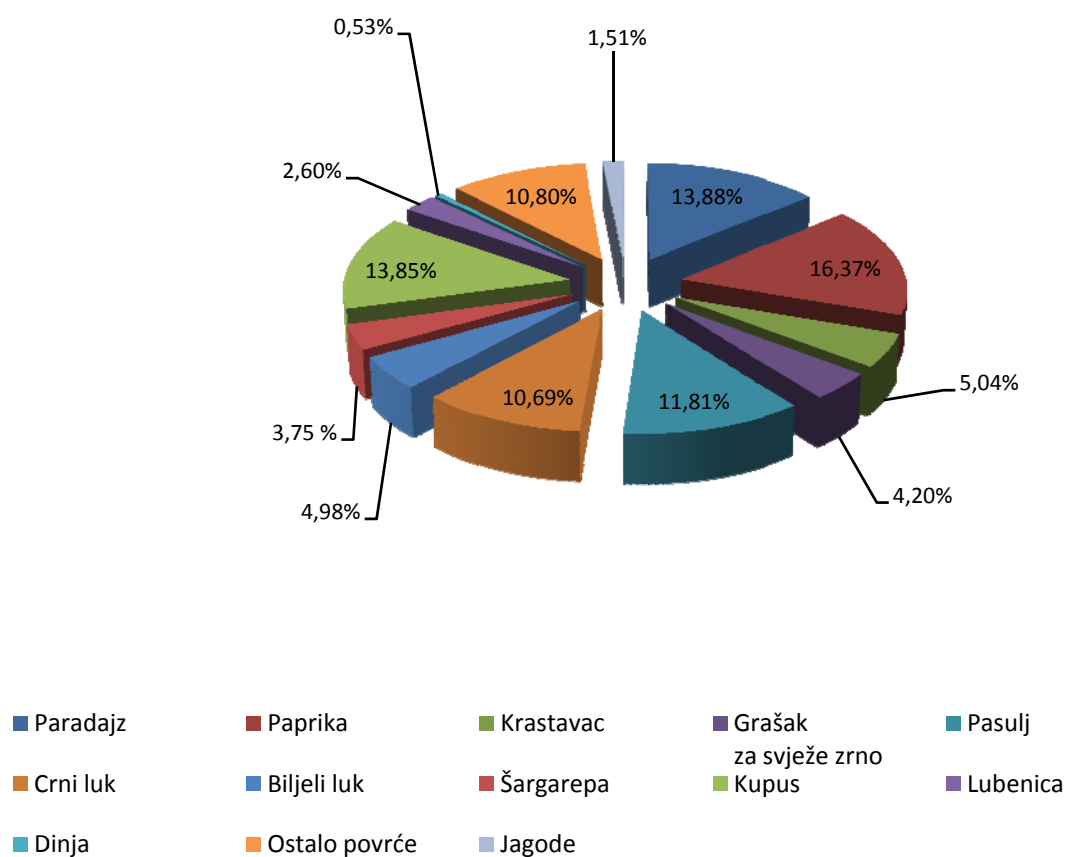
Tabela 1.11. Porodična poljoprivredna gazdinstava prema površini na kojoj se uzgaja povrće, Crna Gora 2010

	Na okućnicama i/ili baštama														
	Broj gazdinstava	površina pod povrćem ukupno, ha	paradaajz, ha	paprika, ha	krstavac, ha	grašak za svježe zrno, ha	pasulj za suvo zrno, ha	crni luk, ha	bijeli luk, ha	šargarepa, ha	kupus, ha	lubenica, ha	dinja, ha	ostalo povrće, ha	jagode ,ha
Porodična poljoprivredna gazdinstva	29733	680,1	94.38	111.36	34.27	28.58	80.29	72.71	33.86	25.53	94.21	17.65	3.58	73.42	10.25

Ukupna površina pod povrćem na okućnicama i/ili baštama je 680,1 ha i predstavlja 28% od ukupne površine pod okućnicama.

Prosječna veličina pod povrćem na okućnici 0,023 ha, odnosno 230 m².

Grafik 1.12. Porodična poljoprivredna gazdinstava prema površini na kojoj se uzgaja povrće, Crna Gora 2010, u %



Najzastupljenije povrtne kulture na okućnicama i/ili baštama su paprika sa učešćem od 16,37%, paradajz sa 13,88%, i kupus sa 13,85%. Na okućnicama i/ili baštama se najmanje sade dinje, čije učešće iznosi svega 0,53%.

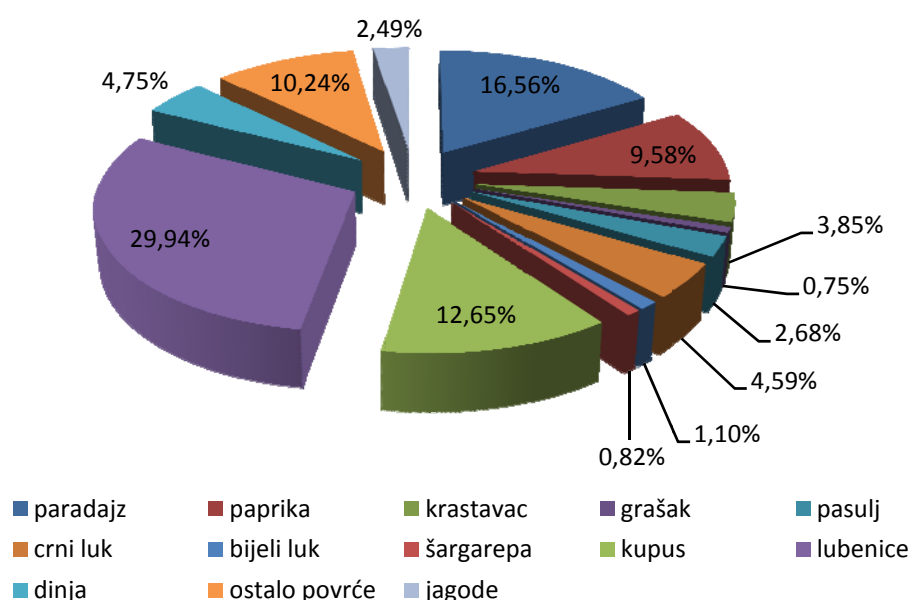
Povrće gajeno na otvorenom za preradu i za svježú upotrebu uključuje lubenicu, dinju i jagodu, a isključuje gajene pečurke. Ovdje su uključene i površine pod toplim ležama i niskim tunelima (pokrivači od plastike položeni na zemlju, zemljište pod tkaninom ili tuneli nepristupačni ljudima).

Tabela 1.12. Poljoprivredna gazdinstva prema površini na kojoj se uzgaja povrće (na otvorenom), Crna Gora 2010.

	Na otvorenom														
	Broj gazdinstava	površina pod povrćem, ukupno ha	paradajz, ha	paprika, ha	krastavac, ha	grašak za svježe zrnje, ha	pasulj za suvo zrnje, ha	crni luk, ha	bijeli luk, ha	šargarepa, ha	kupus, ha	lubenica, ha	dinja, ha	ostalo povrće, ha	jagode, ha
Ukupno	3662	764.3	126.6	73.2	29.4	5.7	20.5	35.1	8.4	6.3	96.7	228.8	36.3	78.3	19
Porodična poljoprivredna gazdinstva	3656	759.4	126.5	72.1	28.9	5.7	20.5	35.1	8.4	6.3	94.3	228.3	36.2	78.3	18.8
Poslovni subjekti	6	4.9	0.1	1.1	0.5	-	-	-	-	-	2.4	0.5	0.1	-	0.2

Ukupna površina pod povrćem na otvorenom na oranicama je 764,3 ha i predstavlja 18,88% ukupne oranične površine. Prosječna površina na kojoj se uzgaja povrće na otvorenom u Crnoj Gori iznosi 0,21 ha po poljoprivrednom gazdinstvu.

Grafik 1.13. Poljoprivredna gazdinstva prema površini na kojoj se uzgaja povrće (na otvorenom), Crna Gora 2010, u %



Najzastupljenije povrtné kulture na oranicama na otvorenom su lubenice sa 29,94%, paradajz 16,56%, kupus sa 12,65% i paprika 9,58%.

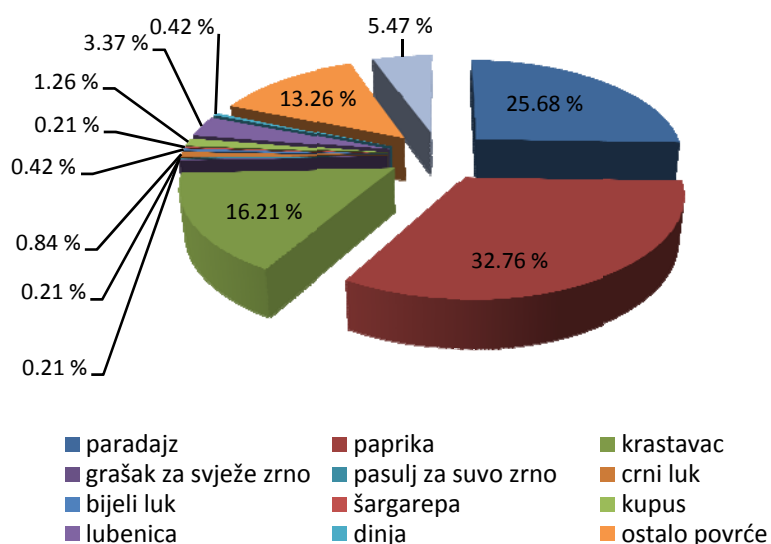
Povrće gajeno u zaštićenom prostoru (uključuje lubenicu, dinju i jagodu, a isključuje gajene pečurke) je površina usjeva u zaštićenom prostoru koji su cijeli ili veći period uzgoja pokriveni čvrstom ili mekom plastikom, staklom (plastenici ili staklenici) sa ugrađenim uobičajenim instalacijama (npr. uređaji za navodnjavanje, grijanje, provjetravanje). Isključuju se pokrivači od plastike položeni na zemlju, kao i zemljište pod tkaninom ili tuneli nepristupačni ljudima.

Tabela 1.13. Poljoprivredna gazdinstva prema površini na kojoj se uzgaja povrće (u zaštićenom prostoru), Crna Gora 2010

	U zaštićenom prostoru														
	Broj gazdinstava	površina pod povrćem ukupno, ha	paradajz, ha	paprika, ha	krastavac, ha	grašak za svježe zrno, ha	pasulj za suvo zrno, ha	crni luk, ha	bijeli luk, ha	šargarepa, ha	kupus, ha	lubenica, ha	dinja, ha	ostalo povrće, ha	jagode, ha
Ukupno	456	47.5	12.2	15.6	7.7	0.1	0.1	0.4	0.2	0.1	0.6	1.6	0.2	6.3	2.6
Porodična poljoprivredna gazdinstva	453	46.6	12.0	15.2	7.4	0.1	0.1	0.4	0.2	0.1	0.6	1.6	0.2	6.3	2.6
Poslovni subjekti	3	0.9	0.2	0.4	0.3	-	-	-	-	-	-	-	-	-	-

Ukupna površina na kojoj se uzgaja povrće u zaštićenom prostoru je 47,5 ha što čini 1,17 % ukupne površine oranica. Prosječna veličina površine na kojoj se uzgaja povrće u zaštićenom prostoru iznosi 0,1 ha po poljoprivrednom gazdinstvu.

Grafik 1.14. Poljoprivredna gazdinstva prema površini na kojoj se uzgaja povrće, Crna Gora 2010, u %



Glavne i najzastupljenije kulture povrća koje se gaje u zaštićenom prostoru su paprika sa 32,76%, paradajz sa 25,68% i krastavac sa 16,21%.

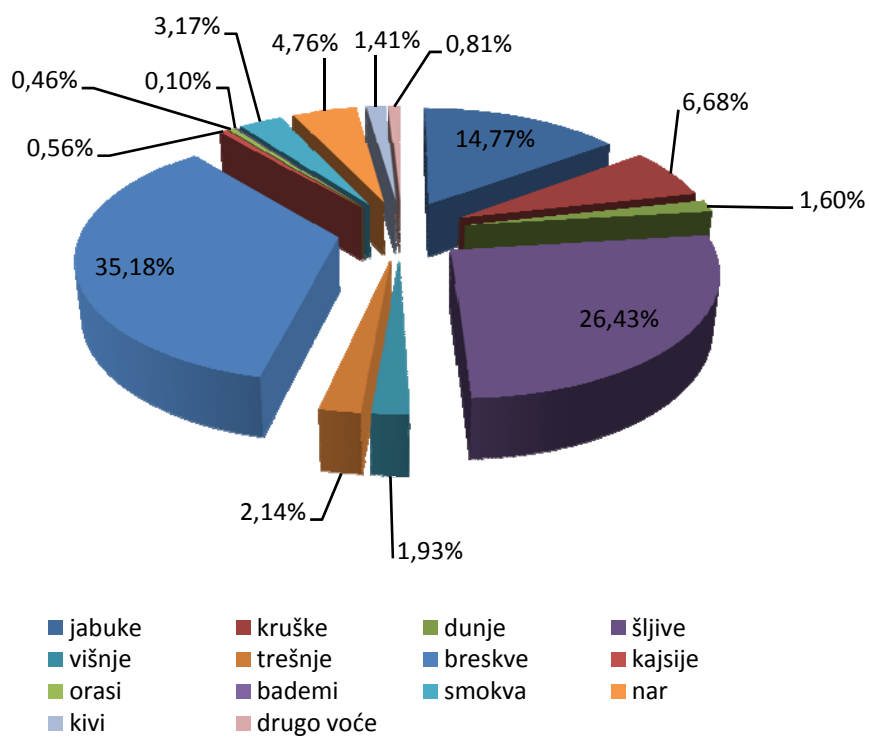
Tabela 1.14. Poljoprivredna gazdinstva prema stablima voćnih vrsta u plantažnim voćnjacima, Crna Gora 2010

		Ukupno	Porodična poljoprivredna gazdinstva	Poslovni subjekti
Porodična poljoprivredna gazdinstva		1319	1313	6
Površina plantažnih voćnjaka		542.7	412.1	130.6
Broj rodni stabala u plantazama	ukupno voće	261859	177470	84389
	jabuke	38669	38322	347
	kruške	17482	17157	325
	dunje	4201	3616	585
	šljive	69217	68489	728
	višnje	5058	4898	160
	trešnje	5614	5499	115
	breskve	92112	10162	81950
	kajsije	1457	1407	50
	orasi	1195	1192	3
	bademi	250	250	-
	smokve	8302	8302	-
	nar	12476	12476	-
	kivi	3696	3670	26
	drugo voće	2130	2030	100

U predhodnoj publikaciji Ključne varijable – Zemljišni i stočni fond dati su podaci o poljoprivrednim gazdinstvima prema površini voćnjaka i prema broju stabala uopšte. Ovdje su dati podaci o poljoprivrednim gazdinstvima prema broju rodni stabala voćnih vrsta prikupljenih popisom poljoprivrede 2010 i to na plantažama.

Od ukupno 5328 poljoprivredni gazdinstava koja se bave uzgojem voća, 1319 poljoprivredni gazdinstava posjeduju plantažne voćnjake. Plantažni voćnjaci sa 542,7 ha čine skoro jednu trećinu od ukupne površine voćnjaka u Crnoj Gori koja iznosi 1529,2 ha.

Grafik 1.15. Poljoprivredna gazdinstva prema stablima voćnih vrsta u plantažnim voćnjacima, Crna Gora 2010, u %



Breskva je vodeća voćna vrsta sa ukupno 35,18 %, slijede šljiva 26,43 %, jabuka 14,77 % i kruška sa 6,48 % u ukupnom broju rodni stabala na plantažama.

Tabela 1.15. Poljoprivredna gazdinstva prema broju rodni stabala masline na plantažama, Crna Gora 2010

	Broj gazdinstava	Ukupna površina plantaža, ha	Broj rodni stabala na plantažama		
			masline ukupno	masline za ulje	masline za konzum
Ukupno	184	77.1	16359	15944	415
Porodična poljoprivredna gazdinstva	184	77.1	16359	15944	415
Poslovni subjekti	-	-	-	-	-

Ukupan broj gazdinstava koja uzgajaju masline na plantažama u Crnoj Gori iznosi 184 i ukupna površina na kojoj se uzgajaju iznosi 77,1 ha. Prosječna veličina maslinjaka na plantažama je 0,42 ha.

Od ukupnog broja rodni stabala maslina na plantažama 97,5% čine masline za proizvodnju ulja, dok ostatak od 2,5% čine masline za konzum.

U Crnoj Gori nije popisani ni jedan poslovni subjekat koji se bavi uzgojem maslina na plantažama.

Popisom poljoprivrede je obuhvaćeno 736 poljoprivrednih gazdinstva koja se bave uzgojem citrusa na ukupnoj površini od 228,7 ha sa ukupno 142479 stabala citrusa. Plantažni zasadi sa ukupno 102039 rodni stabala čine 72% od ukupnog broja stabala citrusa.

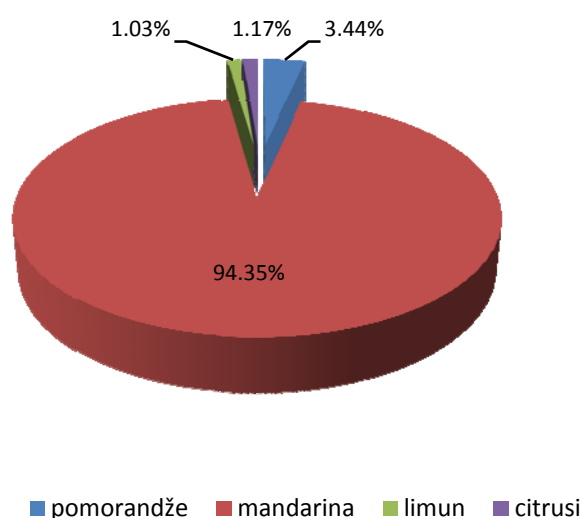
Tabela 1.16. Poljoprivredna gazdinstva prema broju rodni stabala citrusa na plantažama, Crna Gora 2010.

	Porodična poljoprivredna gazdinstva	Površina plantaža ukupna, ha	Broj rodni stabala na plantažama				
			ukupno	pomo-randža	manda-rina	limun	ostali citrusi
Ukupno	285	131.3	102039	3514	96278	1050	1197
Porodična poljoprivredna gazdinstva	285	131.3	102039	3514	96278	1050	1197
Poslovni subjekti	-	-	-	-	-	-	-

Ukupan broj porodičnih gazdinstava koja uzgajaju citruse na plantažama u Crnoj Gori iznosi 285 i ukupna površina na kojoj se uzgajaju iznosi 131,3. Prosječna veličina plantažnog zasada citrusa po poljoprivrednom porodičnom gazdinstvu iznosi 0,46 ha.

U Crnoj Gori nije popisani ni jedan poslovni subjekat koji se bavi uzgojem citrusa na plantažama.

Grafik 1.16. Porodična poljoprivredna gazdinstva prema broju rodni stabala citrusa na plantažama, Crna Gora 2010, u %



Od ukupnog broja rodni stabala citrusa najzastupljenija je mandarina sa 94,35%, zatim pomorandža sa 3,44 %, dok je limun zastupljen sa svega 1,03%.

Ukupan broj čokota vinove loze u Crnoj Gori iznosi 10.531.865, od čega je rodni čokota 9.935.102, što čini udio od 94,33%.

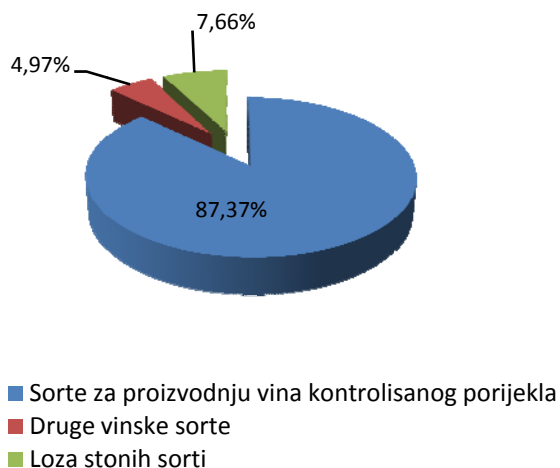
Tabela 1.17. Poljoprivredna gazdinstva prema broju čokota vinove loze po opštinama, Crna Gora 2010

		Ukupno	Porodična poljoprivredna gazdinstva	Poslovni subjekti
Ukupno	gazdinstva	2001	1998	3
	ukupan broj čokota	10531865	1403523	9128342
	broj rodni čokota	9934335	1392287	8542048
Sorte za proizvodnju vina kontrolisanog geografskog porijekla	gazdinstva	871	868	3
	ukupan broj čokota	9201354	701370	8499984
	broj rodni čokota	8653784	701370	7952414
Druge vinske sorte	gazdinstva	824	824	-
	ukupan broj čokota	523752	523752	-
	broj rodni čokota	523752	523752	-
Loza stonih sorti	gazdinstva	307	306	1
	ukupan broj čokota	806759	178401	628358
	broj rodni čokota	756799	167165	589634

Struktura vinograda po sortama je nesrazmjerna, od ukupnog broja čokota 87,37% su čokoti sorti za proizvodnju vina kontrolisanog porijekla. Sagledavajući stanje po rodni čokotima, broj rodni čokota sorti za proizvodnju vina kontrolisanog porijekla je 87,1% od ukupnog broja rodni čokota. Broj rodni čokota drugih vinskih sorti čini 5,27% od ukupnog broja rodni čokota dok 7,62% je učešće rodni čokota loza stonih sorti.

Od ukupnog broja poljoprivredni gazdinstava u Crnoj Gori, loza stonih sorti većinom se nalaze u vlasništvu poslovnog subjekta 77,89%, dok se ostatak od ukupnog broja čokota loza stonih sorti nalazi u vlasništvu porodičnih poljoprivredni gazdinstava, 22,11%.

Grafik 1.17. Ukupan broj čokota



Grafik 1.18. Ukupan broj rodni čokota

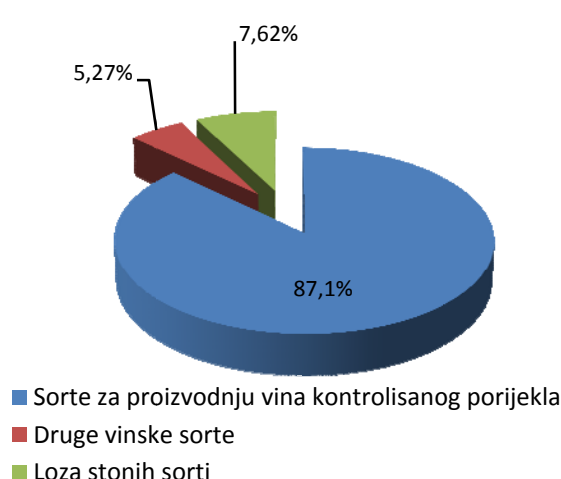


Tabela 1.18. Poljoprivredna gazdinstva prema površini rasadničkog zemljišta, Crna Gora 2010

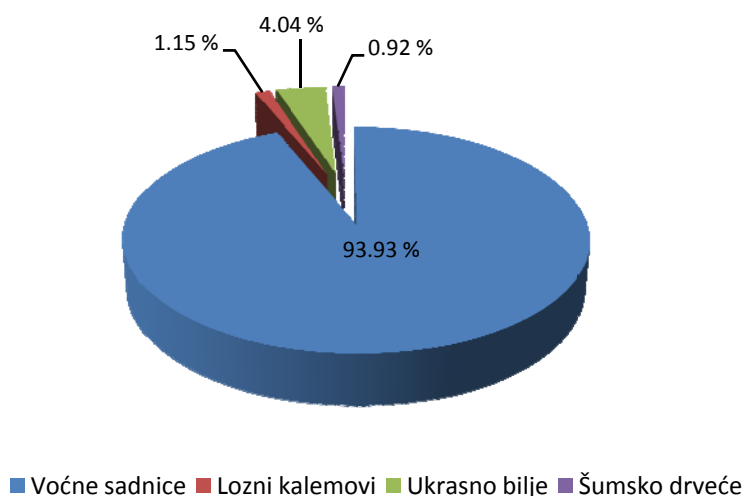
		Ukupno	Porodična poljoprivredna gazdinstva	Poslovni subjekti
Rasadnici	broj gazdistava	128	122	6
	površina, ha	589.6	561.8	27.8
Voćne sadnice	broj gazdistava	91	90	1
	površina, ha	553.8	546.8	7.0
Lozni kalemovi	broj gazdistava	10	9	1
	površina, ha	6.8	5.2	1.6
Ukrasno bilje	broj gazdistava	26	22	4
	površina, ha	23.8	4.8	19.0
Šumsko drveće	broj gazdistava	16	15	1
	površina, ha	5.4	5.2	0.2

Rasadnici su površine zemljišta gdje se uzgajaju mlade drvenaste biljke namijenjene za kasnije presađivanje, a obuhvataju: voćne sadnice, sadnice vinove loze, sadnice ukrasnog bilja i sadnice šumskog drveća (isključeni rasadnici za potrebe gazdinstva unutar šume).

Površina pod rasadnicima je svega 0,27% ukupne površine korišćenog poljoprivrednog zemljišta. Od ukupne površine koja je pod rasadnicima porodična poljoprivredna gazdinstva zauzimaju površinu od 561,8 ha, odnosno 95,3%, dok poslovni subjekti imaju učešće od 4,7%, što iznosi 27,8 ha.

Najveći udio ukupne površine rasadnika čine površine za uzgoj voćnih sadnica oko 94%, zatim oko 4% su površine za uzgoj ukrasnog bilja, a nešto više od 1% površine koristi se za uzgoj loznih kalemova.

Grafik 1.19. Poljoprivredna gazdinstva prema površini rasadničkog zemljišta, Crna Gora 2010, u %



Ukupan broj gazdinstava prema površini višegodišnjih livada i pašnjaka iznosi 43.142, i obuhvata površinu od 210.182 ha. Prosječna površina po poljoprivrednom gazdinstvu iznosi 4,87 ha (višegodišnje livade i pašnjaci).

Tabela 1.19. Poljoprivredna gazdinstva prema površini višegodišnjih livada i pašnjaka kao i prema površini korišćenih površina zajedničkog zemljišta katuna/komuna, Crna Gora 2010

	Ukupno višegodišnje livade i pašnjaci		Livade		Pašnjaci		Katuni	
	broj gazdinstava	Površina, ha	broj gazdinstava	Površina, ha	broj gazdinstava	Površina, ha	broj gazdinstava	Površina, ha
Ukupno	43142	210182	41677	78589.5	24415	8303.3	6166	123289.3
Porodična poljoprivredna gazdinstva	43125	204359.4	41661	76467.2	24407	6022	6163	121870.3
Poslovni subjekti	17	5822.6	16	2122.3	8	2281.3	3	1419

Pašnjaci - zemljište koje se koristi za ispašu stoke. Uključeni su svi pašnjaci: intenzivni (nizijski) i ekstenzivni (brdsko-planinski). Popisane su površine zemljišta koje se koriste za ispašu stoke makar jednom u toku vegetacijske godine. U ove površine su uključene površine zajedničkog zemljišta (katuni, komuni).

Struktura višegodišnjih livada i pašnjaka je sljedeća: 37,39% čine livade, dok 62,61% čine pašnjaci (sumarno sa katunima).

Grafik 1.20. Višegodišnje livade i pašnjaci, u %

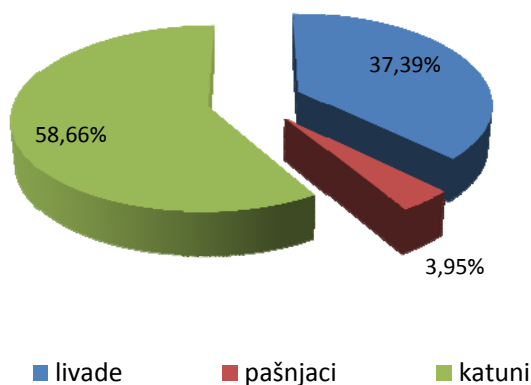


Tabela 1.20. Poljoprivredna gazdinstava koja gaje pečurke, Crna Gora 2010

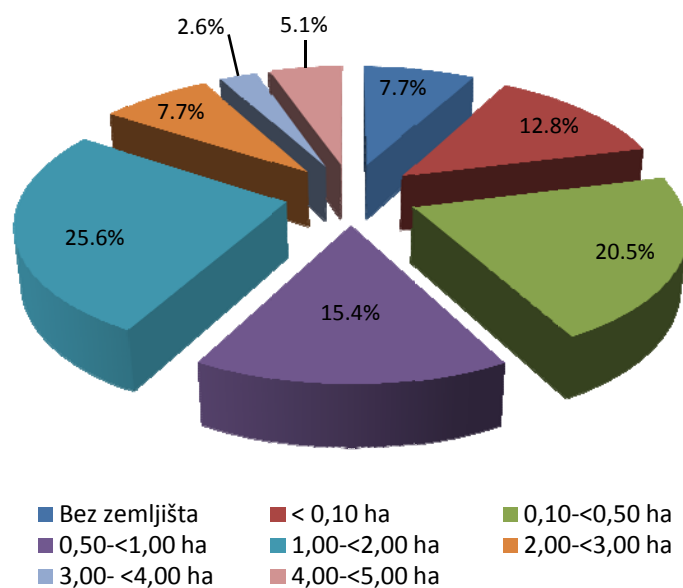
	Ukupno	Porodična poljoprivredna gazdinstva	Poslovni subjekti
Broj gazdinstava	40	39	1
Površina (m ²)	7144	5769	1375
Prosječna površina (m ²)	178.6	147.9	1375.0

Gajenje pečurki spada u specijalizovane tipove proizvodnje, i uglavnom se javlja kao dopunska djelatnost malih ili srednjih porodičnih poljoprivrednih gazdinstava. Naime, od ukupnog broja porodičnih poljoprivrednih gazdinstava koja se bave gajenjem pečurki preko polovine, tačnije 56,4% imaju do 1 ha korišćenog poljoprivrednog zemljišta, dok 41% njih ima u intervalu od 1 ha do 5 ha korišćenog poljoprivrednog zemljišta

Prosječna proizvodna površina na kojima poljoprivredna gazdinstva uzgajaju pečurke je 178,6 m².

Što se tiče prosječne proizvodne površina na kojima porodična poljoprivredna gazdinstva uzgajaju pečurke iznosi 148m². Veliki broj poljoprivrednih gazdinstava, njih 33,3% uzgaja pečurke na površini od 10m² do 30m², dok svega 15% proizvođača uzgaja pečurke na površini većoj od 600m².

Grafik 1.21. Poljoprivrednih gazdinstava koja gaje pečurke prema korišćenom poljoprivrednom zemljištu



Od ukupnog broja poljoprivrednih gazdinstava koja gaje pečurke, najveći broj njih, tačnije 25% nalazi se u Opštini Bijelo Polje, dok se 15% nalazi u Opštini Nikšić (za detalje pogledati drugi dio publikacije, gdje su podaci dati po opštinama).

2. NAVODNjavane POVRŠINE

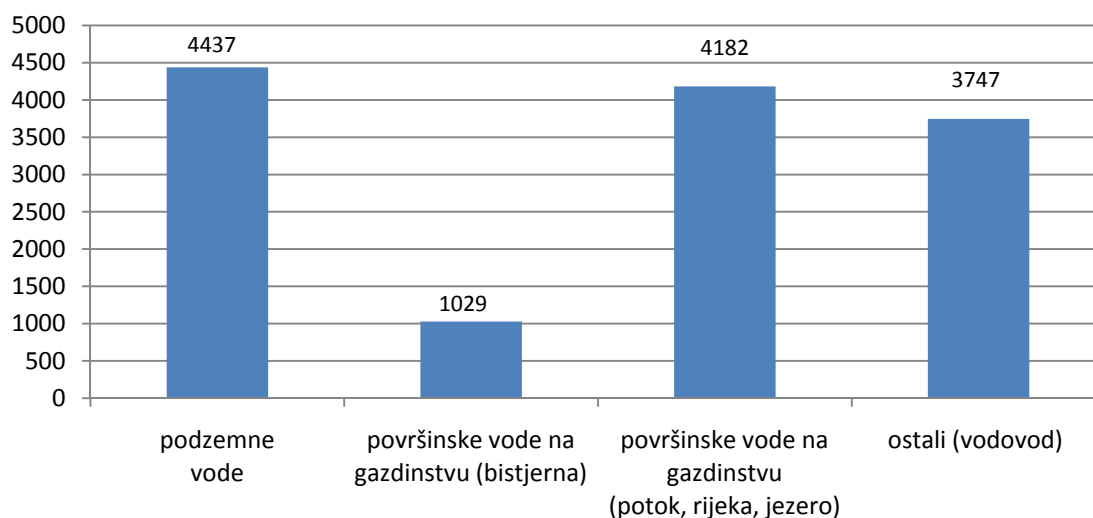
Ukupno navodnjavana površina iznosi 5204,2 ha, što čini 10,78% ukupnog poljoprivrednog korišćenog zemljišta. Ukupan broj poljoprivrednih gazdinstava koja navodnjavaju je 12518, što znači da prosječna površina koju jedno poljoprivredno gazdinstvo navodnjava iznosi 0,42ha.

Tabela 2.1. Broj poljoprivrednih gazdinstava prema navodnjavanoj površini, Crna Gora 2010

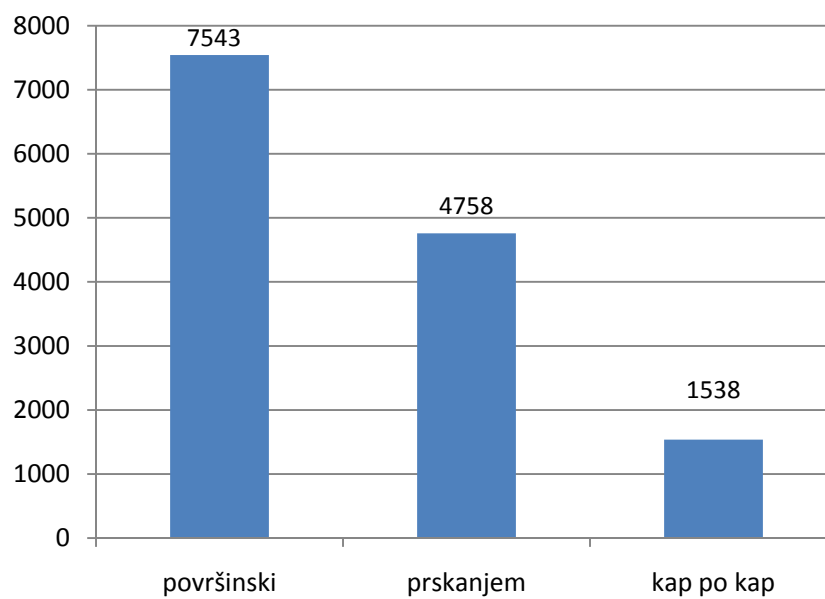
	Broj gazdinstava	Ukupno navodnjavana površina (ha)	Broj gazdinstava koja imaju najčešći izvor za navodnjavanje				Broj gazdinstava koja imaju najčešći način navodnjavanja		
			podzemne vode	površinske vode na gazdinstvu (bistjerna)	površinske vode na gazdinstvu (potok, rijeka, jezero)	ostali (vodovod)	površinski	prskanjem	kap po kap
Ukupno	12518	5204.2	4437	1029	4182	3747	7543	4758	1538
Porodična poljoprivredna gazdinstva	12505	2880.6	4429	1027	4179	3744	7541	4751	1528
Poslovni subjekti	13	2323.6	8	2	3	3	2	7	10

Najčešće korišćeni izvor za navodnjavanje gazdinstva su podzemne vode i površinske vode.

Grafik 2.1 Broj gazdinstava koji imaju najčešći izvor za navodnjavanje



Grafik 2.2. Broj gazdinstava koji imaju najčešći način navodnjavanja



Popisom poljoprivrede prikupljeni su podaci koji govore da je najčešći način navodnjavanja po grupama usjeva površinski, zatim prskanjem i na kraju kap po kap.

Tabela 2.2. Broj poljoprivrednih gazdinstava prema količini vode utrošene za navodnjavanje, kao i prema površini opredijeljenoj za navodnjavanje, Crna Gora 2010

	Broj gazdinstava prema navodnjavanoj površini	Broj gazdinstava prema utrošenoj količini vode	Količina vode utrošena za navodnjavanje zadnjih 12 mjeseci (m ³) ¹⁾	Prosječna površina navodnjavana u protekle tri godine	Gazdinstva koja imaju opredijeljenu površinu za navodnjavanje (sistem za navodnjavanje) ²⁾	
					broj gazdinstava	površina ha
Ukupno	12518	6673	23862172	5478	3324	3118.7
Porodična poljoprivredna gazdinstva	12505	6660	22058229	3156.4	3313	797.1
Poslovni subjekti	13	13	1803943	2321.6	11	2321.6

Ukupno navodnjavana površina u zadnjih 12 mjeseci je 5204,2 ha i utrošeno je 23862172 m³ vode. Prosječna površina navodnjavana u protekle tri godine je 5478 ha i viša je za 5% od površine koja je navodnjavana u referentnom periodu od 01.06.2009.- 31.05.2010. godine.

Ukupno 3324 poljoprivredna gazdinstava ima opredijeljenu površinu za navodnjavanje sa ukupno 3118,7 ha. Od ukupne opredijeljene površine za navodnjavanje, odnosno pod sistemom za navodnjavanje 2321,6ha pripada poslovnim subjektima (74,41%), a 797,1 ha porodičnim poljoprivrednim gazdinstvima (25,59%).

Prosječna opredijeljena površina za navodnjavanje po poljoprivrednom gazdinstvu iznosi 0,94 ha.

¹⁾ Odgovor na postavljeno pitanje dalo je 6673 poljoprivredna gazdinstva, odnosno 6660 porodičnih poljoprivrednih gazdinstava i 13 poslovnih subjekata.

²⁾ Površina koja je opredijeljena za navodnjavanje je upisana površina na kojoj je postavljen sistem za navodnjavanje, bez obzira da li se koristio ili ne.

U proteklih 12 mjeseci ili u referentnom periodu od 01.06.2009.- 31.05.2010. godine navodnjavano je, 293,3 ha pod kukuruzom i 108,1 ha površina pod ostalim žitima, što čini 31,93% ukupne površine pod žitima. Ukupno 33,4 ha čini navodnjavana površina pod industrijskim kulturama ili polovina površine popisana pod ovim kulturama.

Tabela 2.3. Broj poljoprivrednih gazdinstava prema navodnjavanoj površini prema vrstama biljaka, Crna Gora 2010

	Broj gazdinstava	Ukupno navodnjavana površina (ha)	Navodnjavane površine u zadnjih 12 mjeseci (ha)										
			žita	kukuruz	industrijske kulture	povrće	krompir	vinogradi	citrusi	maslinjaci	voćnjaci	višegodišnje livade i pašnjaci	ostalo
Ukupno	12518	5204.2	108.1	293.3	33.4	682.9	546.1	2440.4	150.3	178.4	326.7	224.7	219.7
Porodična poljoprivredna gazdinstva	12505	2880.6	108.1	293.3	33.4	680.4	525.3	250.6	150.3	178.4	233.5	224.7	202.5
Poslovni subjekti	13	2323.6	-	-	0.02	2.5	20.8	2189.8	-	-	93.3	-	17.2

Najveći procenat navodnjavane površine u odnosu na proizvodnu površinu imaju površine pod vinogradima ili 96,24% ukupne površine pod vinovom lozom, a najmanje navodnjavane površine pod višegodišnjim livadama i pašnjacima svega 0,11% ukupne površine livada i pašnjaka.

3. POLJOPRIVREDNA MEHANIZACIJA I OPREMA POLJOPRIVREDNIH GAZDINSTAVA

3.1. Poljoprivredna gazdinstava prema vrsti poljoprivredne mehanizacije, traktori

	Jednoosovinski traktori					Dvoosovinski traktori					
	broj gazdin-stava	broj vlastitih mašina		broj gazdin-stava	broj mašina u zajedničkom vlasništvu	broj gazdin-stava	broj vlastitih mašina			broj gazdin-stava	broj mašina u zajedničkom vlasništvu
		stara do 10 god.	stara 10 godina i više				stara do 10 god.	stara 10 do 20 god.	stara 20 i više god.		
Ukupno	5265	1654	4036	815	862	3942	445	1989	2126	274	297
Porodična poljoprivredna gazdinstva	5254	1648	3975	815	862	3920	417	1964	2056	273	291
Poslovni subjekti	11	6	61	-	-	22	28	25	70	1	6

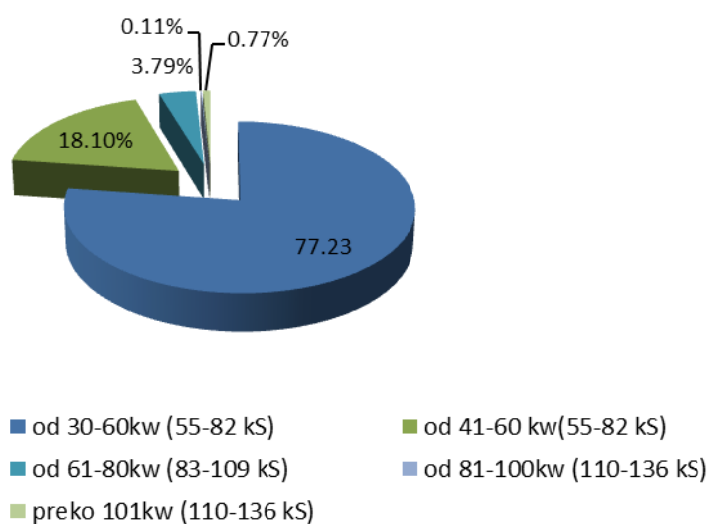
Popisom poljoprivrede 2010 godine popisano je ukupno 5265 gazdinstava koja imaju 1654 jednoosovinska traktora u vlasništvu stara do 10 godina i 4036 jednoosovinskih traktora starih preko 10 godina (1,1 traktor po gazdinstvu). Ukupan broj dvoosovinskih traktora je 4560, od čega je najveći broj (46,42%) starosti više od 20 godina.

Tabela 3.2. Poljoprivredna gazdinstva prema vrsti dvoosovinskih traktora

	Dvoosovinski traktori											
	broj gazdin-stava	broj mašina	od 30-60kw (55-82 kS)		od 41-60 kw (55-82 kS)		od 61-80kw (83-109 kS)		od 81-100kw (110-136 kS)		preko 101kw (110-136 kS)	
			broj gazdin-stava	broj mašina	broj gazdin-stava	broj mašina	broj gazdin-stava	broj mašina	broj gazdin-stava	broj mašina	broj gazdin-stava	broj mašina
Ukupno	3942	4560	3105	3522	666	825	165	173	166	5	34	35
Porodična poljoprivredna gazdinstva	3920	4437	3089	3491	654	740	163	171	163	2	32	33
Poslovni subjekti	22	123	16	31	12	85	2	2	3	3	2	2

Ukupno 3522 dvoosovinska traktora snage od 30-60 kw čine 77,23% od ukupnog broja dvoosovinskih traktora. Poljoprivredna gazdinstva najmanje posjeduju dvoosovinske traktore jačine od 81 do 100kw.

Grafik 3.1. Poljoprivredna gazdinstva, prema vlasništvu dvoosovinskih traktora



Ukupan broj gazdinstava u Crnoj Gori koja imaju vlastite kombajne (žitne i silokombajne) je 31, dok je ukupan broj gazdinstava koja imaju kombajne u zajedničkom vlasništvu 9. Broj vlastitih kombajna je 37, a broj kombajna u zajedničkom vlasništvu iznosi 11. Što se tiče kamiona, broj gazdinstava koja imaju kamione u sopstvenom vlasništvu je 670, a u zajedničkom 65 poljoprivrednih gazdinstava.

Tabela 3.3 Poljoprivredna gazdinstva prema vrsti mehanizacije, kombajni i kamioni

	Kombajni (žitni i silokombajni)					Kamioni				
	broj gazdin- stava	broj vlastitih mašina		broj gazdin- stava	broj mašina u zajed- ničkom vlasniš- tvu	broj gazdin- stava	broj vlastitih mašina		broj gazdin- stava	broj mašina u zajed- ničkom vlasniš- tvu
		stara do 10 god.	stara od 11 do 20 god.				stara do 10 god.	stara od 11 do 20 god.		
Ukupno	31	14	23	9	11	670	122	635	65	69
Porodična poljoprivredna gazdinstva	25	10	17	9	11	660	110	624	65	69
Poslovni subjekti	6	4	6	-	-	10	12	11	-	-

Kao što se može vidjeti na osnovu prethodne tabele, poljoprivredna gazdinstva u posjedu imaju više kombajna i kamiona koja su starosti od 11 do 20 godina, u odnosu na broj mašina koja su stara do 10 godina. Tako npr., broj kamiona koji su starosti od 11 do 20 godina čine 83,88% u ukupnom broju kamiona u vlasništvu poljoprivrednih gazdinstava.

Ukupno 1481 traktorska travokosačice ili priključna mašina koje se koriste za košenje djetelinsko travnih smješa popisana je u popisu poljoprivrede 2010. Ove mašine pogon dobijaju od traktora.

Popisom su popisane i 5562 samohodne - kosačice koje posjeduju sopstveni motor i pogon, a koriste se za košenje djetelinsko travnih smješa na manjim proizvodnim površinama.

Tabela 3.4. Druga mehanizacija i oprema na poljoprivrednim gazdinstvima

	Vrsta druge mehanizacije i opreme								
	travokosačice		prese za baliranje sijena	mašine za sjetvu i sadnju	oprema za navodnjavanje	mašine za muzu	muljače za grožđe	ostala oprema	traktorske prikolice
	traktorske	samohodne							
Ukupno	1481	5562	600	255	2452	1479	462	2047	4752
Porodična poljoprivredna gazdinstva	1473	5550	588	238	2413	1446	459	1274	4659
Poslovni subjekti	8	12	12	17	39	33	3	773	93

Većina mašina/presa za baliranje sijena je u vlasništvu porodičnih poljoprivrednih gazdinstava, što pokazuje i podatak da ukupnog broja presa za baliranje sijena, u vlasništvu porodičnih poljoprivrednih gazdinstava, nalazi se 588 presa, odnosno 98%.

Mašine za sjetvu i sadnju se koriste za sjetvu žita i djelimično travnih smješa kao i širokorednih usjeva, dok se mašine za sadnju koriste za sadnju širokorednih usjeva iz rasada (kupus, duvan). Popisom je obuhvaćeno 255 ovih mašina.

Ostala oprema (plugovi, drljače i sl.) kao i traktorske prikolice su najzastupljeniji priključci na poljoprivrednim gazdinstvima. Samo porodična poljoprivredna gazdinstva imaju 4659 traktorskih prikolica, odnosno 98,04% od ukupnog broja.

COMMENT

1. UTILISED AGRICULTURAL LAND

The total area of available land in Montenegro is 309 240.7 ha, of which 95.2% belongs to family agricultural holdings, and the rest of only 4.8% belongs to business entities.

Table 1.1. Total available land of family agricultural holdings and business entities by land ownership, Montenegro 2010

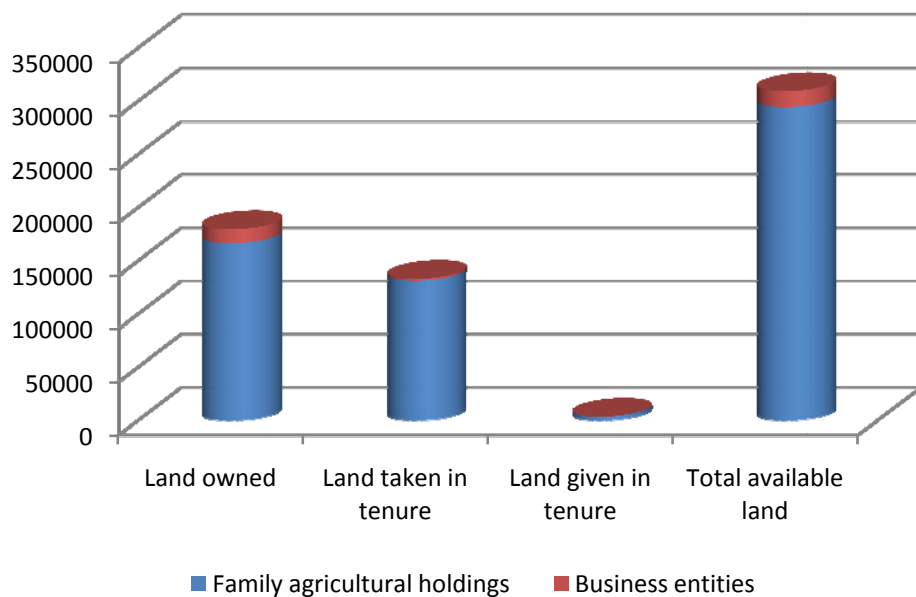
	Ownership of land	Total	Family agricultural holdings	Business entities
1	Land owned(ha)	179634.4	166486.0	13148.4
	Number of holdings/business entities	48087	48044	43
	Average area of own land (ha)	3.7	3.5	305.8
2	Land taken in tenure included common land (mountain land) (ha)	132989.4	131280.5	1708.9
	Number of holdings/business entities	2720	2710	10
	Average area of land taken in tenure (ha)	48.9	48.4	170.9
3	Land given in tenure (ha)	3383.1	3365.8	17.3
	Number of holdings/business entities	365	364	1
	Average area of land given in tenure (ha)	9.3	9.2	17.3
4	Total available land (ha) (1+2-3)	309240.7	294400.7	14840.0
	Number of holdings/business entities	48870	48824	46
	Average area of total available land (ha)	6.3	6.0	322.6

Family agricultural holdings and business entities enumerated by the Census of Agriculture 2010 had 179 634.4 ha of total land owned. The Census covered 48 044 family agricultural holdings with 166 486 ha. The average family agricultural holding has 3.5 ha land owned.

The total area of land taken in tenure, including common land (mountain land) is 132 989.4 ha. The area of land taken in tenure by 2 710 family agricultural holdings is 131 280.5 ha, what makes 98.7% of the total land taken in tenure.

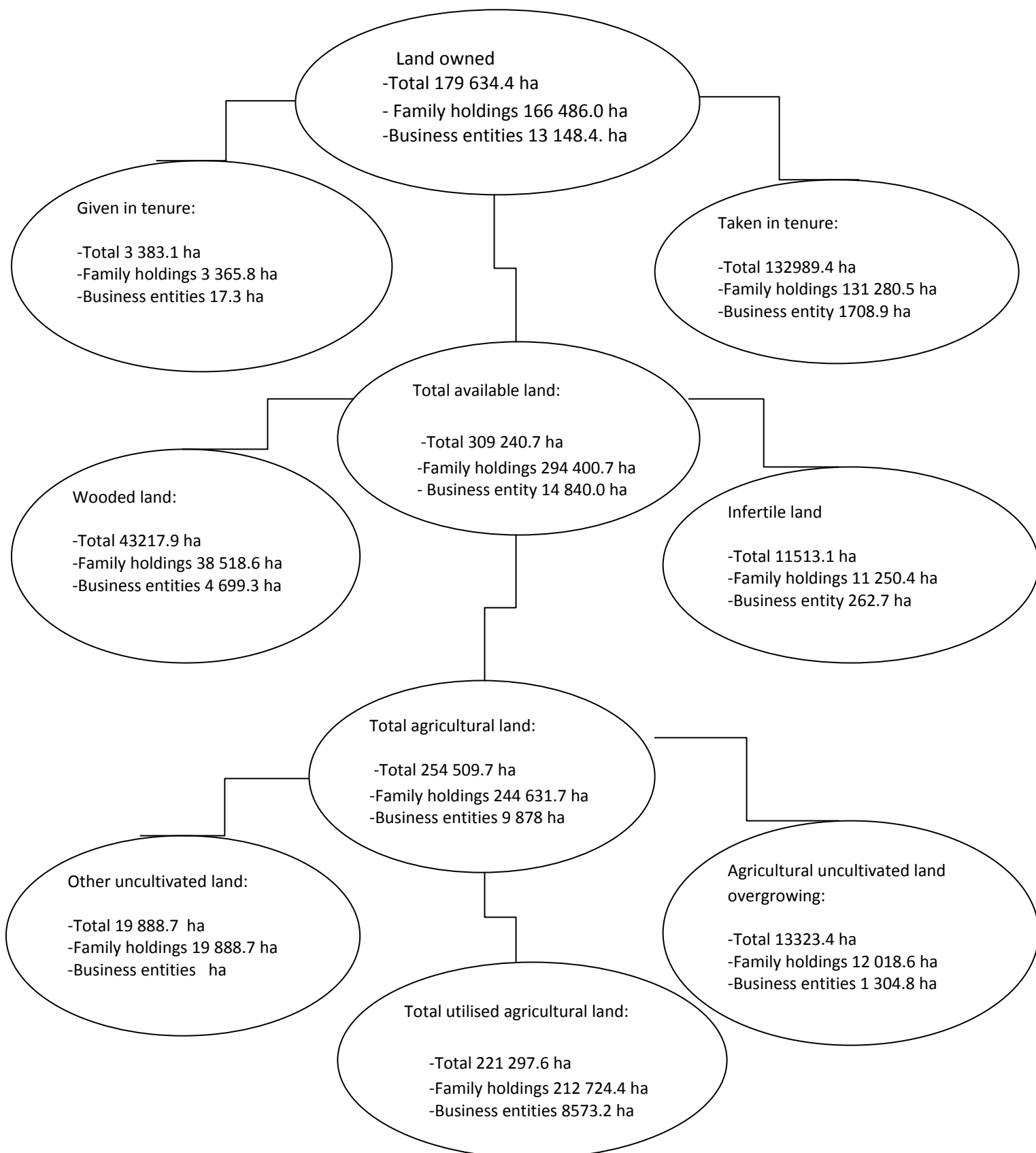
The total 365 family agricultural holdings and business entities in Montenegro gave 3383.1 ha in tenure. The average family agricultural holding giving land in tenure has 9.2 ha of land given in tenure.

Chart 1.1. Share of family agricultural holdings and business entities in the total available land



In Montenegro, only one enterprise, i.e. business entity gave 17.3 ha of land in tenure.

Diagram 1.1. Balance of agricultural holding land



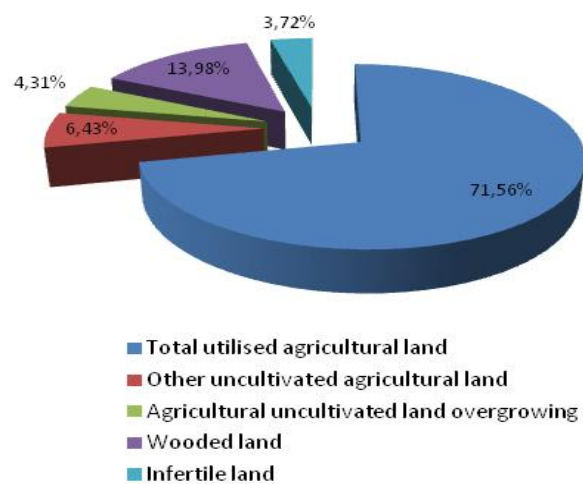
The following table presents total available land of agricultural holdings by land category.

Table 1.2. Total available land of family agricultural holdings and business entities, by land category, Montenegro 2010

	Land category	Total	Family agricultural holdings	Business entities
1	Total utilised agricultural land (ha)	221297.6	212724.4	8573.2
	Number of holdings /business entities	48277	48243	34
	Average area of utilised agricultural land per holding (ha)	4.6	4.4	252.2
2	Other uncultivated agricultural land (ha)	19888.7	19888.7	-
	Number of holdings /business entities	12896	12896	-
	Average area of other uncultivated agricultural land per holding (ha)	1.5	1.5	-
3	Agricultural uncultivated land overgrowing (ha)	13323.4	12018.6	1304.8
	Number of holdings /business entities	7920	7902	18
	Average area of uncultivated land overgrowing per holding (ha)	1.7	1.5	72.5
4	Wooded land (ha)	43217.9	38518.6	4699.3
	Number of holdings /business entities	22130.0	22120	10
	Average area of wooded land per holding of land (ha)	2.0	1.7	469.9
5	Infertile land (ha)	11513.1	11250.4	262.7
	Number of holdings /business entities	46815.0	46782	33
	Average area of infertile land per holding (ha)	0.2	0.2	8.0
6	Total available land (ha) (1+2+3+4+5)	309240.7	294400.7	14840.0
	Number of holdings /business entities	48870	48824	46
	Average area of total available land per holding (ha)	6.3	6.0	322.6

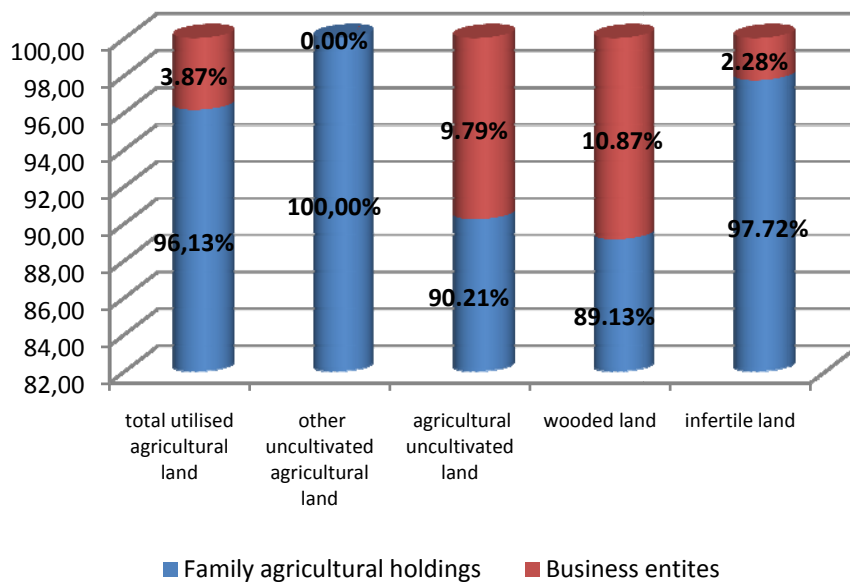
Family agricultural holdings and business entities enumerated by the Census of Agriculture 2010. possessed 221 297.6 ha of total utilised land what makes 71.6% of total available land area. Average agricultural holding possesses 4.6 ha of agricultural utilised land.

Chart 1.2. Structure of total available land



Total 48 243 family agricultural holdings with 212 724.4 ha agricultural utilised land make 96.12% of the total agricultural utilised land. An average family agricultural holding possesses 4.4 ha of agricultural utilised land.

Chart 1.3. Structure of total available land by family agricultural holdings and by business entities, in %



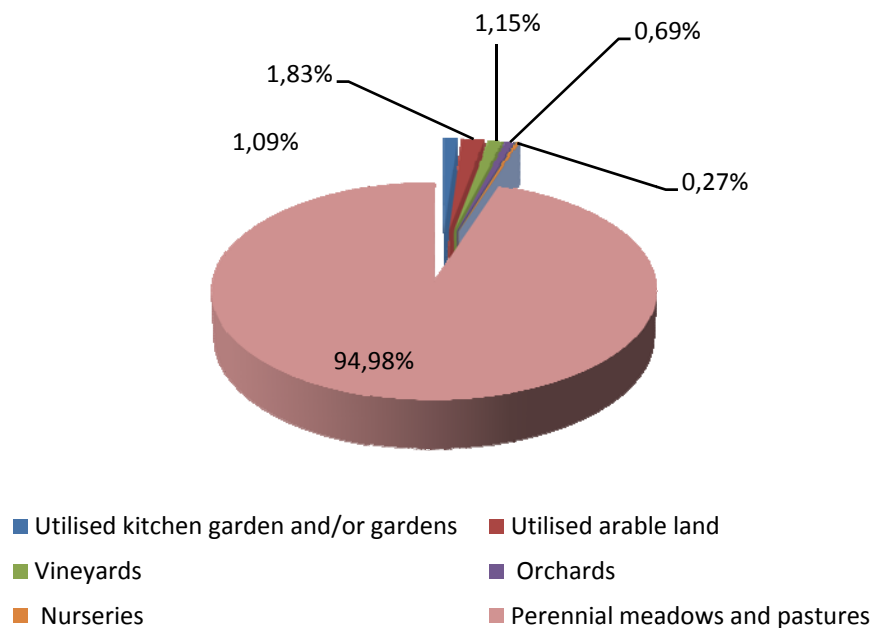
The total 48 277 agricultural holdings with the area of 221 297.6 ha of total utilised agricultural land make 71.6 % of the total available land.

Table 1.3 Agricultural holdings by utilised agricultural land, Montenegro 2010

		Total	Family agricultural holdings	Business entities
Total agricultural utilised land	Number of holdings	48277	48243	34
	Area, ha	221297.6	212724.4	8573.2
Utilised kitchen gardens and/or gardens	Number of holdings	37010	37010	-
	Area, ha	2412.8	2412.8	-
Utilised arable land	Number of holdings	10170	10153	17
	Area, ha	4048.3	3656.4	391.9
Vineyards	Number of holdings	2001	1998	3
	Area, ha	2535.7	340.4	2195.3
Orchards	Number of holdings	5328	5321	7
	Area, ha	1529.2	1393.6	135.6
Nurseries	Number of holdings	128	122	6
	Area, ha	589.6	561.8	27.8
Perennial meadows and pastures	Number of holdings	43142	43125	17
	Area, ha	210182.0	204359.4	5822.6

Structure of utilised agricultural land is the following: perennial meadows and pastures make 94.98% of total utilised agricultural area, and other categories of land as kitchen gardens, arable land, vineyards, orchards, and nurseries make in total somewhat more than 5%.

Chart 1.4. Agricultural holdings by utilised agricultural land, Montenegro 2010, in %



Structure of utilised agricultural land differs among family agricultural holdings and business entities. Perennial meadows and pastures in family agricultural holdings make 96.07%, while in business entities the share of perennial meadows and pastures is 67.92 %. Vineyards in business entities make 25.61% of total utilised agricultural land.

Chart 1.5. Family agricultural holdings

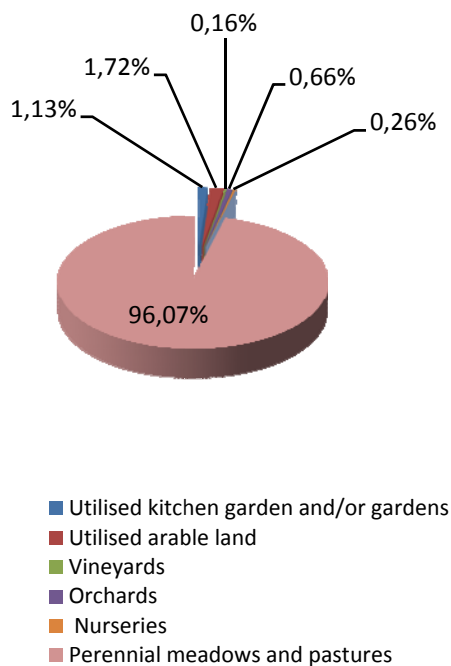
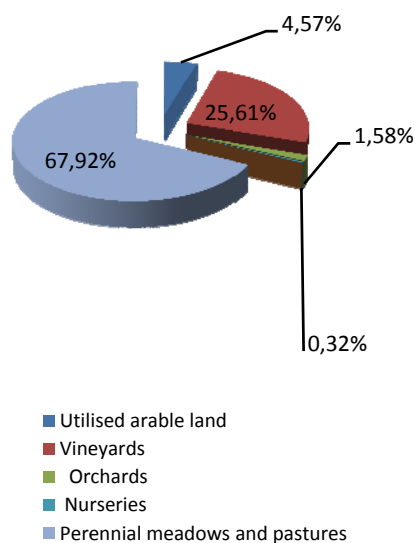


Chart 1.6. Business entity



Of the total 48 289 agricultural holdings, at the territory of one municipality land is possessed by 46 403 agricultural holdings, or 96.09 % of the total number of agricultural holdings, while at the territory of two or more municipality the land is possessed by 1886 agricultural holdings, i.e. 3.90 %.

Table 1.4. Agricultural holdings by the location of land at the holding according to the utilised agricultural land, Montenegro 2010

	Holdings, number		
	Total number of holdings	Total number with the entire land at the territory of one municipality	Total number with the land at the territory of two or more municipalities
Total	48289	46403	1886
Family agricultural holdings	48243	46361	1882
Business entities	46	42	4

Of the total number of family agricultural holdings, 96.09% are with the entire land at the territory of one municipality, while 3.90% family agricultural holdings possess a land at the territory of two or more municipalities. In regards with business entities, this percentage is 91.3%, i.e. 8.7% (at the territory of two or more municipalities).

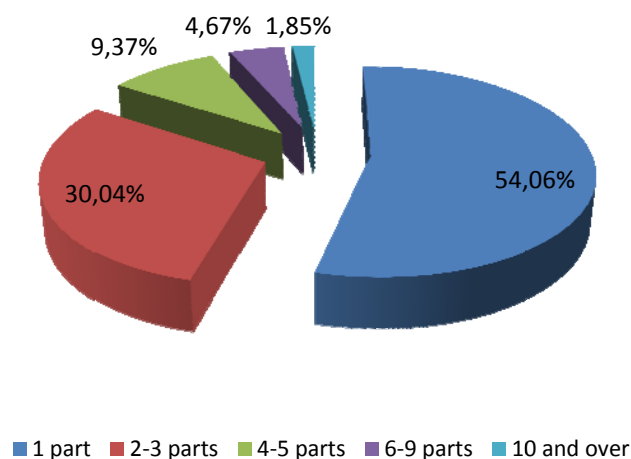
Table 1.5. Agricultural holdings by number of separated parts of utilised agricultural land and by total area of utilised agricultural land, Montenegro 2010

	Holdings by number of separated part of utilised agricultural land						Separated part of utilised agricultural land			
	Number of holdings	1	2-3	4-5	6-9	10 and over	Total number of parts	Total, ha	Average number of part in holding	Average size of part, m ²
Total	48277	26099	14502	4524	2254	898	107791	221297.6	2.2	20530.2
Family agricultural holdings	48243	26080	14494	4521	2254	894	107695	212724.4	2.2	19752.5
Business entities	34	19	8	3	0	4	96	8573.2	2.8	893041.7

Total 48 277 of agricultural holdings possess area of utilised agricultural land with 221 297.6 ha with only 107 791 of separated parts.

As seen in Table 1.5 Family agricultural holdings in Montenegro also tilling 107 695 parts of utilised agricultural land with the average of 2.2 parts per holding.

Chart 1.7. Holdings by number of separated parts of utilised agricultural land, in %



Of the total of family agricultural holdings, 54.06% of holdings has land as one unit, and approx. 40% of these holdings are within 0.10-0.50 ha, i.e. they have from 0.10 to 0.50 ha of utilised agricultural land.

The following tables of this publication provide more detailed structure of utilised arable land of agricultural holdings.

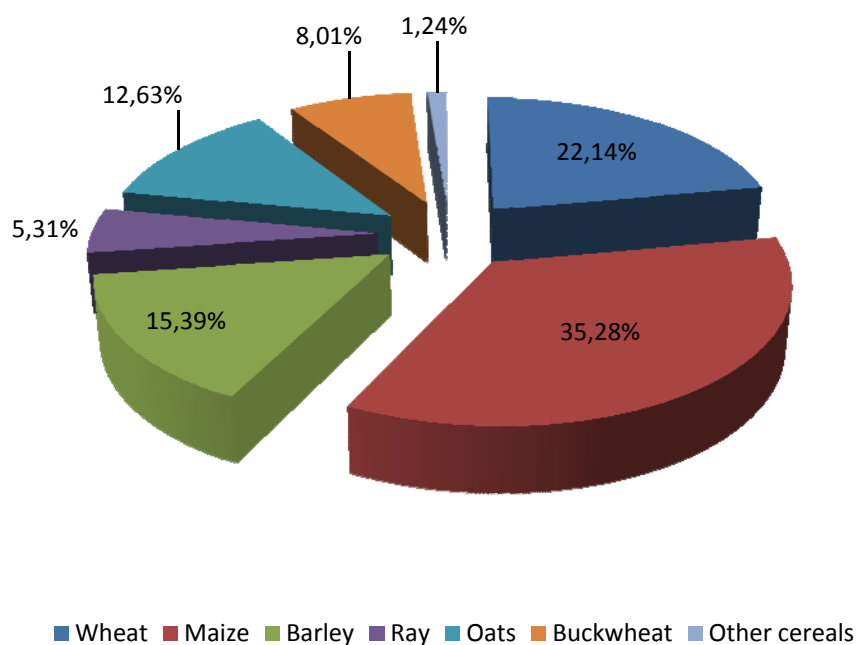
The first publication on the Census of Agriculture presents the data on the total agricultural utilised land in which also the data on utilised arable land are. In arable land in addition to cereals, also industrial crops, potato, fodder plants, vegetable, flowers, seed and seedlings and other plants in arable land are cultivated. Arable land areas comprise also fallow land.

Table 1.6. Agricultural holdings by area of used arable land (cereals), Montenegro 2010

		Total	Family agricultural holdings	Business entities
Arable land	No. of holdings	10170	10153	17
	Area (ha)	4048.3	3656.4	391.9
Cereals for grain	No. of holdings	3935	3926	9
	Area (ha)	1257.1	1115.2	141.9
Wheat	No. of holdings	451	445	6
	Area (ha)	278.3	259.9	18.4
Maize	No. of holdings	3163	3163	-
	Area (ha)	443.5	443.5	-
Barley	No. of holdings	322	317	5
	Area (ha)	193.5	169.5	24.0
Rye	No. of holdings	70	66	4
	Area (ha)	66.7	46.2	20.5
Oats	No. of holdings	254	251	3
	Area (ha)	158.8	138.8	20.0
Buckwheat	No. of holdings	92	87	5
	Area (ha)	100.7	53.7	47.0
Other cereals	No. of holdings	14	12	2
	Area (ha)	15.6	3.6	12.0

Approx. 31% of arable area of agricultural holdings is area under cereals for grain. From the total area under cereals for grain, the largest part is area under maize (35%).

Chart 1.8 Agricultural holdings by area of used arable land (cereals), Montenegro 2010, in %



Buckwheat production is done on the area of 100.7 ha, which is 8.1% of the total area under cereals. On the other side, 70 agricultural holdings cultivate rye on the area of 66.7 ha, which is 5.31% of the total area under cereals.

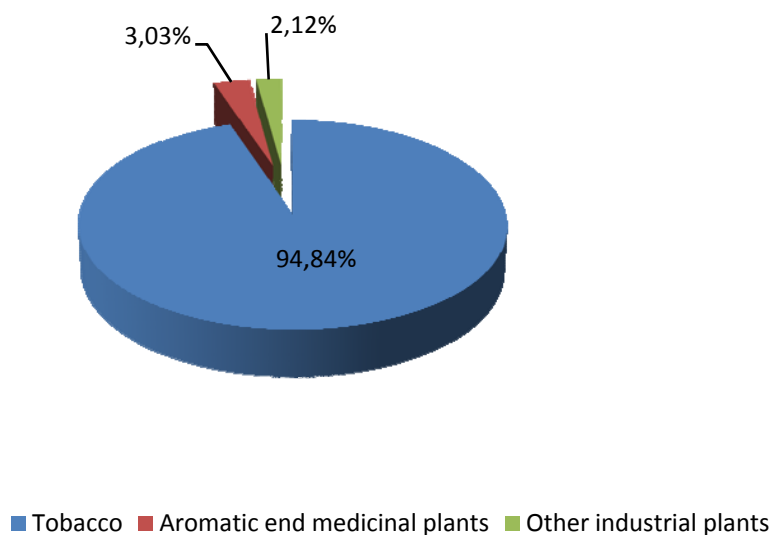
Industrial plants comprise: tobacco, aromatic and medicinal plants and other industrial crops.

Table 1.7. Agricultural holdings by area of used arable land (Industrial crops), Montenegro 2010

	Arable land		Industrial crops		Tobacco		Aromatic and medicinal plants		Other industrial plants	
	No. of holdings	Area (ha)	No. of holdings	Area (ha)	No. of holdings	Area (ha)	No. of holdings	area (ha)	No. of holdings	Area (ha)
Total	10170	4048.3	190	65.9	181	62.5	3	2	6	1.4
Family agricultural holdings	10153	3656.4	190	65.9	181	62.5	3	2	6	1.4
Business entities	17	391.9	-	-	-	-	-	-	-	-

Area under industrial crops has 1.63% in the total arable land areas.

Chart 1.9. Agricultural holdings by area of used arable land (industrial crops), Montenegro 2010, in %



The structure of industrial crops in arable land of agricultural holdings is very simple. Namely, almost 95% of the total area under industrial crops is tobacco.

The potato comprises early, late and seed potato in arable land regardless if it is intended for own consumption, sale or animal feeding.

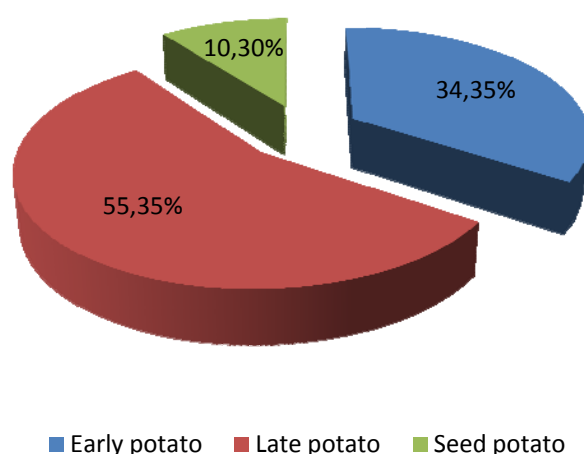
The following table is a review of areas under potato in arable land.

Table 1.8. Agricultural holdings by area of utilised arable land (potato), Montenegro 2010

	Arable land		Potato total		Early potato		Late potato		Seed potato	
	No. of holdings	area (ha)	No. of holdings	area (ha)	No. of holdings	area (ha)	No. of holdings	area (ha)	No. of holdings	area (ha)
Total	10170	4048.3	5702	890	1416	305.7	4364	492.6	171	91.7
Family agricultural holdings	10153	3656.4	5692	792.0	1416	305.7	4356	429.8	167	56.5
Business entities	17	391.9	10	98.0	-	-	8	62.8	4	35.2

The share of area under potato is 22% in the total arable land of agricultural holdings. Business entities grow potato on only 98 ha, with share of 11% in the total area under potato in Montenegro.

Chart 1.10. Agricultural holdings by area of utilised arable land (potato), Montenegro 2010



More than 55% of the total area under potato is late potato, while 91.7 ha, i.e. 10.3% is under seed potato.

Fodder plants comprise: fodder beet, other fodder roots and brassicas, leguminous (lucerne, clover and grass mixtures), green maize and other fodder plants.

Table 1.9. Agricultural holdings by area of utilized arable land (fodder plants), Montenegro 2010

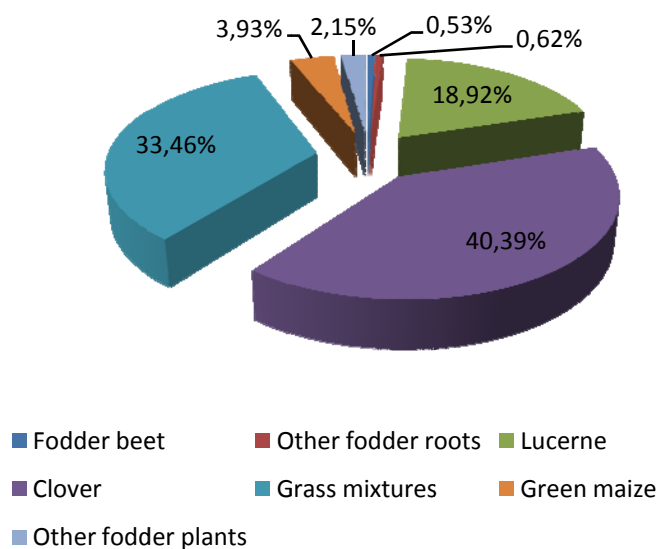
		Total	Family agricultural holdings	Business entities
Arable land	No. of holdings	10170	10153	17
	Area (ha)	4048.3	3656.4	391.9
Fodder plants-total	No. of holdings	2015	2010	5
	Area (ha)	976.2	847.0	129.2
Fodder beet	No. of holdings	131	131	-
	Area (ha)	5.2	5.2	-
Other fodder roots and brassicas	No. of holdings	35	34	1
	Area (ha)	6.1	5.9	0.2
Lucerne	No. of holdings	450	447	3
	Area (ha)	184.7	181.5	3.2
Clover	No. of holdings	1262	1262	-
	Area (ha)	394.3	394.3	-
Grass mixtures	No. of holdings	270	267	3
	Area (ha)	326.6	215.6	111.0
Green maize	No. of holdings	37	36	1
	Area (ha)	38.4	23.4	15.0
Other fodder plants	No. of holdings	28	28	-
	Area (ha)	21	21	-

Agricultural holdings cultivating fodder plants are present with 24.13% of share in the total arable area of Montenegro.

Total number of family agricultural holdings cultivating fodder plants is 2 010 on the total area of 847 ha, while the total number of business entities is only 5, on the total area of 129.2 ha.

Average area under fodder plants per family agricultural holding is 2.4 ha, while the same among business entities is 25.8 ha, what is more than 10 times.

Chart 1.11. Agricultural holdings by area of utilised arable land (fodder plants), Montenegro 2010, in %



Lucerne, clover and grass mixture make almost 93% of the total area under fodder plants.

The total area of utilised arable land in Montenegro is 4 048.3 ha, of which 90.3%, i.e. 3 656.4 ha belong to family agricultural holdings, and 9.7% or 391.9 ha to business entities.

Table 1.10. Agricultural holdings by area of utilised arable land (vegetable, flowers, etc.), Montenegro 2010

		Total	Family agricultural holdings	Business entities
Arable land	No. of holdings	10170	10153	17
	Area (ha)	4048.3	3656.4	391.9
Vegetable grown in the open field	No. of holdings	3662	3656	6
	Area (ha)	764.3	759.4	4.9
Vegetable grown under protective cover	No. of holdings	456	453	3
	Area (ha)	47.5	46.6	0.9
Flowers and ornamental plants in the open field	No. of holdings	63	62	1
	Area (ha)	4.5	2.5	2.0
Flowers and ornamental plants under protective cover	No. of holdings	15	11	4
	Area (ha)	0.8	0.6	0.2
Production of seeds and seedlings	No. of holdings	28	25	3
	Area (ha)	1.7	1.6	0.1
Other crops in arable land	No. of holdings	123	122	1
	Area (ha)	13.9	13.7	0.2
Fallow land and other unsown arable land	No. of holdings	47	44	3
	Area (ha)	26.5	11.9	14.6

The total area of utilised arable land in Montenegro is 4 048.3 ha, of which 90.3%, i.e. 3 656.4 ha belongs to family agricultural holdings, and 9.7% or 391.9 ha to business entities.

The area under vegetable grown in the open field is 18.88% of the total arable land, while the area under vegetable grown under protective cover is 1.17%. Fallow land and other unsown arable land make only 0.65% of the total arable land, while an insignificant percentage of share is the area under flower and ornamental plants, as well as the area for seed and seedling production and other crops in arable land.

Utilised agricultural areas cultivating agricultural products for the holding's self-consumption (kitchen gardens and/or gardens) are areas separated off from the rest of the agricultural land and usually around the house. These areas are devoted to the cultivation of agricultural products (vegetable, potato, fruit and grapevines) intended for self-consumption by the household and mainly not for sale. Only occasional surplus products from this area are sold off by the holding.

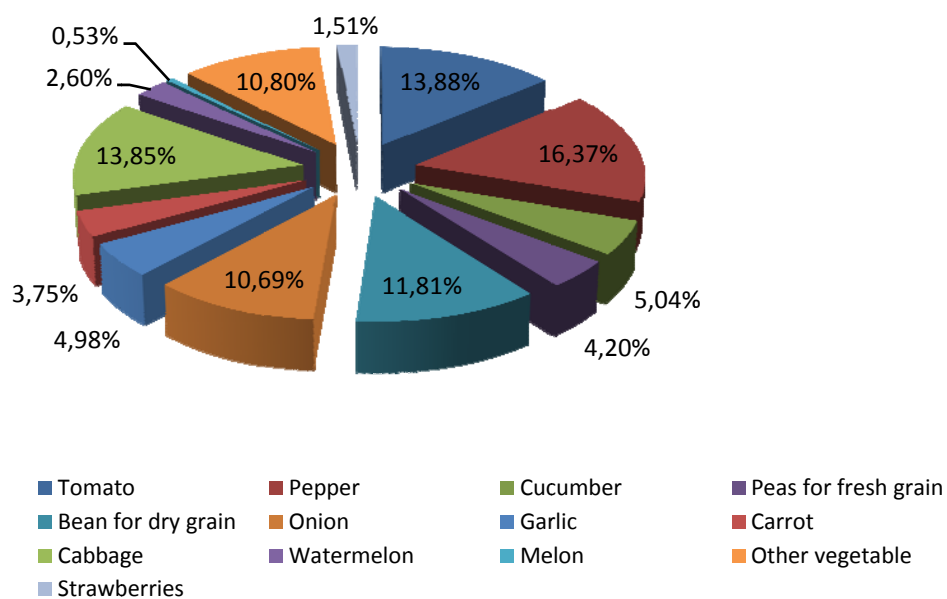
Table 1.11. Family agricultural holdings by area under vegetable, Montenegro 2010

	In kitchen gardens and/or gardens														
	Number of holdings	Areas under vegetable, total ha	Tomato ha	Pepper ha	Cucumber ha	Peas for fresh grain ha	Bean for dry Grain ha	Onion ha	Garlic ha	Carrot ha	Cabbage ha	Watermelon ha	Melon ha	Other Vegetable ha	Strawberries ha
Family agricultural holdings	29733	680.1	94.38	111.36	34.27	28.58	80.29	72.71	33.86	25.53	94.21	17.65	3.58	73.42	10.25

The total area under vegetable in kitchen gardens and/or gardens is 680.1 ha, and it represents 28% of the total area under kitchen gardens. The most grown vegetable is pepper 16.37%, tomato 13.88%, and cabbage with 13.85%.

The average size under vegetable in kitchen garden is 0.023 ha, i.e. 230m².

Chart 1.12. Family agricultural holdings by area under vegetable, Montenegro 2010, in %



The most grown vegetable in kitchen gardens and/or gardens is pepper with the share of 16.37%, tomato with 13.88%, and cabbage with 13.85%. Melons are the least grown in kitchen gardens and/or gardens with the share of only 0.53%.

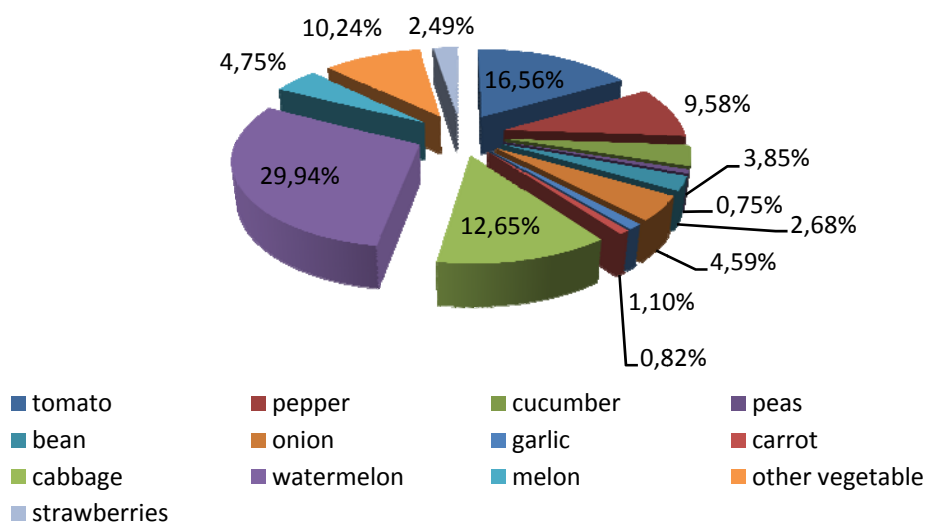
Vegetables grown in the open field for processing and fresh consumption include water melon, melon and strawberries, and cultivated mushrooms are excluded. Areas under low, non-accessible cover (sheets of plastic laid flat on the ground, arable land under clothes or tunnels not accessible) are also included here.

Table 1.12. Agricultural holdings by area under vegetable (in the open field), Montenegro 2010

	In the open field														
	Number of holdings	Area under vegetable, total, ha	Tomato, ha	Pepper, ha	Cucumber, ha	Peas for fresh grain, ha	Bean for dry grain, ha	Onion, ha	Garlic, ha	Carrot, ha	Cabbage, ha	Watermelon, ha	Melon, ha	Other vegetable, ha	jagode, ha
Total	3662	764.3	126.6	73.2	29.4	5.7	20.5	35.1	8.4	6.3	96.7	228.8	36.3	78.3	19
Family agricultural holdings	3656	759.4	126.5	72.1	28.9	5.7	20.5	35.1	8.4	6.3	94.3	228.3	36.2	78.3	18.8
Business entities	6	4.9	0.1	1.1	0.5	-	-	-	-	-	2.4	0.5	0.1	-	0.2

Total area under vegetable in the open field on arable land is 764.3 ha, and it represents 18.88% of the total arable land area. agricultural holding. The average area for vegetable in the open field in Montenegro is 0,21 ha per agricultural holding.

Chart 1.13. Agricultural holdings by area under vegetable (in the open field), Montenegro 2010, in %



The most often grown vegetable in arable land (open field) is watermelon with 29.94%, tomato 16.56%, cabbage with 12.65 %, and pepper 9.58%.

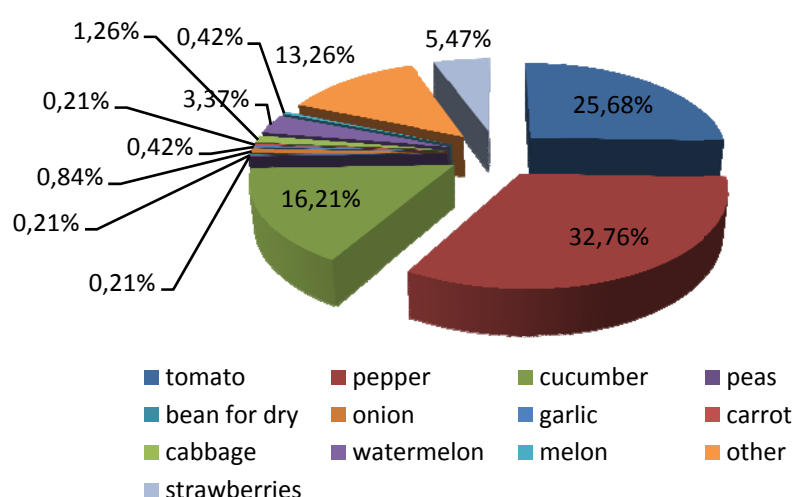
Vegetables grown under accessible protective cover (water melon, melon and strawberries are included, and cultivated mushrooms are excluded) is an area of crops which are grown for the whole of their period of growth or for the predominant part of it are covered by rigid or flexible plastic, glass (greenhouses of glass or plastic) with regular installations (for ex. irrigation devices, heating, ventilation). Sheets of plastic laid flat on the ground and also arable land under clothes or tunnels not accessible to man are excluded.

Table 1.13. Agricultural holdings by area under vegetable (under protective cover), Montenegro 2010

	Under protective cover														
	Number of holdings	Area under vegetable, total ha	Tomato ha	Pepper ha	Cucumber ha	Peas for fresh grain ha	Bean for dry Grain ha	Onion ha	Garlic ha	Carrot ha	Cabbage ha	Watermelon ha	Melon ha	Other Vegetable ha	Strawberries ha
Total	456	47.5	12.2	15.56	7.7	0.1	0.1	0.4	0.2	0.1	0.6	1.6	0.2	6.3	2.6
Family Agricultural holdings	453	46.6	12.0	15.2	7.4	0.1	0.1	0.4	0.2	0.1	0.6	1.6	0.2	6.3	2.6
Business entities	3	0.9	0.2	0.4	0.3	0.0	0.0	0.0	0.0	0.0	0.0	0.0	0.0	0.0	0.0

Total area under vegetable under protective cover is 47.5 ha what makes 1.17% of the total arable land area. The average size of area under vegetable under protective cover is 0.1 ha per agricultural holding.

Chart 1.14. Agricultural holdings by area under vegetable (under protective cover), Montenegro 2010, in %



The main and most often grown vegetable sorts that are grown under protective cover are pepper with 32.76%, tomato with 25.68%, and cucumber with 16.21%.

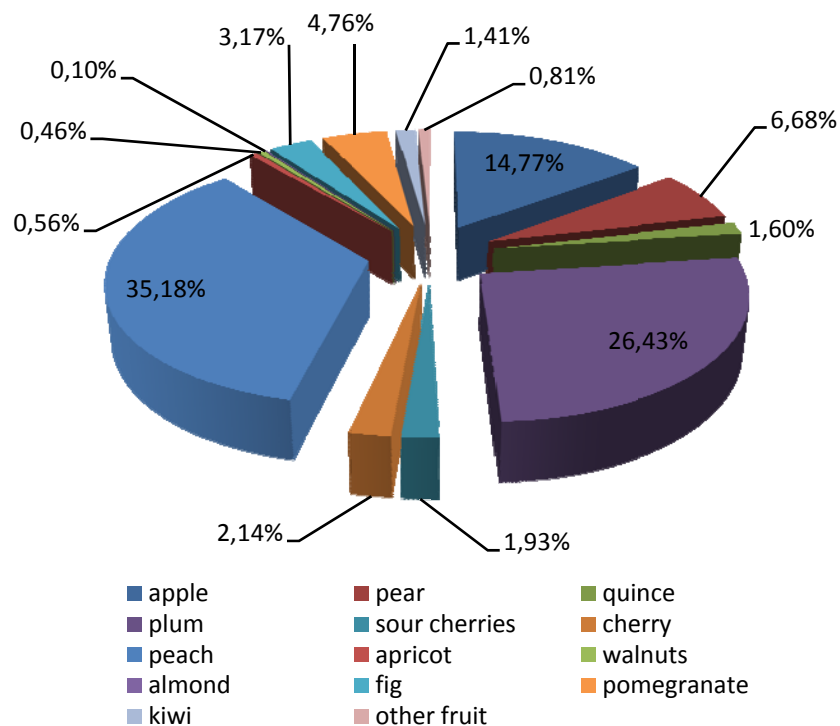
Table 1.14. Agricultural holdings by fruit trees in plantation orchards, Montenegro 2010

		Total	Family agricultural holdings	Business entities
Family agricultural holdings		1319	1313	6
Area of plantation orchards		542.7	412.1	130.6
Number of productive trees in plantations	Total fruit	261859	177470	84389
	Apple	38669	38322	347
	Pear	17482	17157	325
	Quince	4201	3616	585
	Plum	69217	68489	728
	Sour cherries	5058	4898	160
	Cherries	5614	5499	115
	Peach	92112	10162	81950
	Apricot	1457	1407	50
	Walnuts	1195	1192	3
	Almond	250	250	0
	Fig	8302	8302	0
	Pomegranate	12476	12476	0
	Kiwi	3896	3870	26
	Other fruit	1930	1830	100

The previous publication Key variables – Land and Livestock Resources provides the data on agricultural holdings by area of orchard and by number of trees in general. Here are presented the data on agricultural holdings by number of fruit trees collected by the Census of Agriculture 2010, and this in plantations.

Of the total of 5 328 of agricultural holdings engaged in growing fruit, 1 319 of agricultural holdings possess plantation orchards. Plantation orchards with 542.7 ha make almost one third of the total orchard area in Montenegro which amounts 1529.2 ha.

Chart 1.15. Agricultural holdings by fruit trees in plantations, Montenegro 2010, in %



Peach is the leading fruit sort with the total of 35.18 %, then plum 26.43%, apple 14.77% and pear with 6.48% in the total number of fruit trees in plantations.

Table 1.15. Agricultural holdings by number of olive trees in plantations, Montenegro 2010

	No. of holdings	Total plantation area, ha	Number of olive trees in plantations		
			Olives, total	Olives for oil	Olives for consumption
Total	184	77.1	16359	15944	415
Family agricultural holdings	184	77.1	16359	15944	415
Business entities	-	-	-	-	-

The total number of holdings growing olives in plantations in Montenegro is 184, and total area under olive trees is 77.1 ha. The average size of olive-groves in plantations is 0.42 ha.

Of the total number of olive trees in plantations, 97.5% is olive for oil production, while the rest of 2.5% is olive for consumption.

No business entity engaged in the olive production in plantations was enumerated in Montenegro.

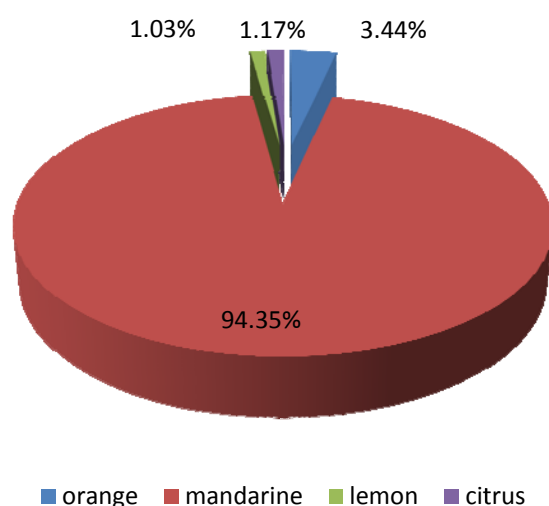
The Census of Agriculture covered 736 agricultural holdings growing citrus in the total area of 228,7 ha with the total 142 479 citrus trees. Plantations with the total 102 039 fruit trees make 72% of the total number of citrus trees.

Table 1.16 Agricultural holdings by number of citrus trees in plantations, Montenegro 2010

	Family agricultural holdings	Plantation area total (ha)	Number of citrus trees in plantations				
			Total	Orange	Mandarin	Lemon	Other citrus
Total	285	131.3	102039	3514	96278	1050	1197
Family Agricultural holdings	285	131.3	102039	3514	96278	1050	1197
Business entities	-	-	-	-	-	-	-

Total number of family holdings growing citrus in plantations in Montenegro is 285, and total area under citrus is 131.3. The average size of citrus plantation per family agricultural holding is 0.46 ha. No business entity engaged in growing citrus in plantations was enumerated in Montenegro.

Chart 1.16 Agricultural holdings by number of citrus trees in plantations, Montenegro 2010, in %



Within the total number of citrus fruit tree the highest share has mandarin with 94.35%, then orange with 3.44%, while lemon is present with only 1.03%.

The total number of grape vines in Montenegro is 10 531 865, of which the productive grape vines are 9 935 102, what makes the share of 94.33%.

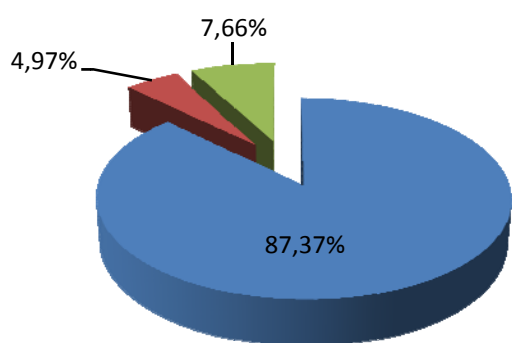
Table 1.17 Agricultural holdings by number of grape vines by municipalities, Montenegro 2010

		Total	Family agricultural holdings	Business entities
Total	Holdings	2001	1998	3
	Total number of grape vines	10531865	1403523	9128342
	Number of productive grape vines	9934335	1392287	8542048
Varieties for production of wine with controlled geographic origin	Holdings	871	868	3
	Total number of grape vines	9201354	701370	8499984
	Number of productive grape vines	8653784	701370	7952414
Other grape varieties	Holdings	824	824	-
	Total number of grape vines	523752	523752	-
	Number of productive grape vines	523752	523752	-
Table grapes	Holdings	307	306	1
	Total number of grape vines	806759	178401	628358
	Number of productive grape vines	756799	167165	589634

The structure of vineyards by varieties is disproportionate, of the total number of grape vines 87.37 % are grape vines of varieties for wine production of controlled geographic origin. Looking at the situation by productive grape vines, number of productive grape vine varieties for production of wine with controlled geographic origin is 87.1% of the total number of productive grape vines. The number of productive grape vines of other wine varieties is 5.27% of the total number of productive grape vines, while 7.62% is the share of productive grape vines of table grapes.

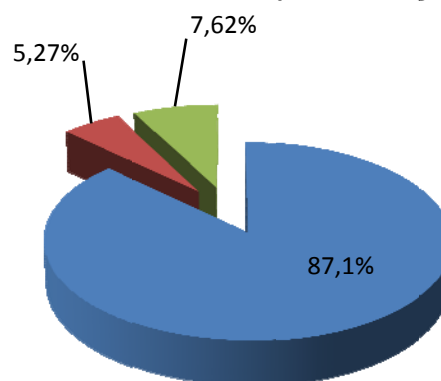
Of the total number of agricultural holdings in Montenegro, table grape varieties are mostly possessed by business entities 77.89%, while the rest of the total number of grape vines of table grapes is owned by family agricultural holdings, 22.11%.

Chart 1.17. Total number of grape vines



- Varieties for production of wine with the controlled origin
- Other wine varieties
- Table grapes

Chart 1.18. Total number of productive grape vines



- Varieties for production of wine with controlled origin
- Other grape varieties
- Table grape

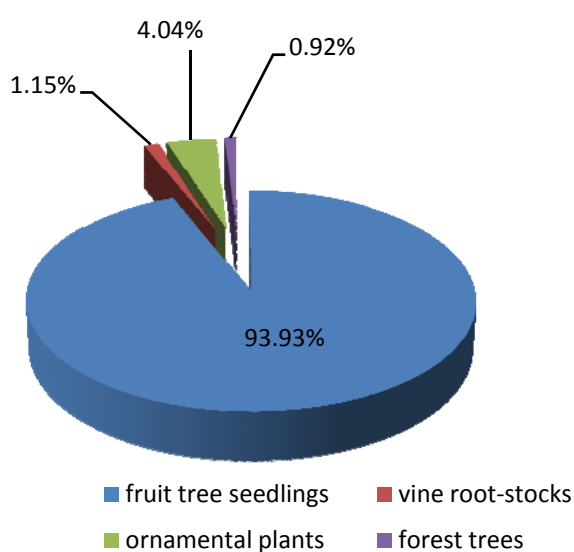
Table 1.18. Agricultural holdings by area of nursery land, Montenegro 2010

		Total	Family agricultural holdings	Business entities
Nurseries	Number of holdings	128	122	6
	Area, ha	589.6	561.8	27.8
Fruit tree seedlings	Number of holdings	91	90	1
	Area, ha	553.8	546.8	7.0
Vine root -stock	Number of holdings	10	9	1
	Area, ha	6.8	5.2	1.6
Ornamental plants	Number of holdings	26	22	4
	Area, ha	23.8	4.8	19.0
Forest trees	Number of holdings	16	15	1
	Area, ha	5.4	5.2	0.2

Nurseries are areas of land under young wooded plants intended for later planting, and cover: fruit tree seedlings, vine root-stocks, seedlings of ornamental plants and forest trees (nurseries for holdings- needs within forest are excluded).

Area under nurseries is only 0.27% of the total area of utilised agricultural land. Of the total area under nurseries, family agricultural holdings cover the area of 561.8 ha, i.e. 95.3%, while business entities have the share of 4.7%, what is 27.8 ha.

The highest share of the total area under nurseries are areas for growing fruit seedlings approx. 94%, then approx. 4 % are areas for growing ornamental plants, and somewhat more than 1% of areas for growing vine root-stock.

Chart 1.19. Agricultural holdings by area of nursery land, Montenegro 2010, in %

The total number of holdings by area of perennial meadows and pastures is 43 142, and covers area of 210 182 ha. The average area per agricultural holding is 4.87 ha (perennial meadows and pastures).

Table 1.19. Agricultural holdings by area of perennial meadows and pastures as well as by area of used area of common land – mountain land, Montenegro 2010

	Total perennial meadows and pastures		Meadows		Pastures		Mountain land	
	Number of holdings	Area, ha	Number of holdings	Area, ha	Number of holdings	Povrsina, ha	Number of holdings	Area, ha
Total	43142	210182	41677	78589.4756	24415	8303.2533	6166	123289.2684
Family agricultural holdings	43125	204359.4	41661	76467.1756	24407	6021.9533	6163	121870.2684
Business entities	17	5822.6	16	2122.3	8	2281.3	3	1419

Pastures – land used for grazing. All types of pasture are included: intensive (low-land) and extensive (on hilly land). Areas used for grazing at least once in vegetation year shall be recorded. These areas comprise also common land areas (mountain land)

The structure of perennial meadows and pastures is the following: 37.39% are meadows, while 62.61% are pastures (together with mountain land).

Chart 1.20. Perennial meadows and pastures

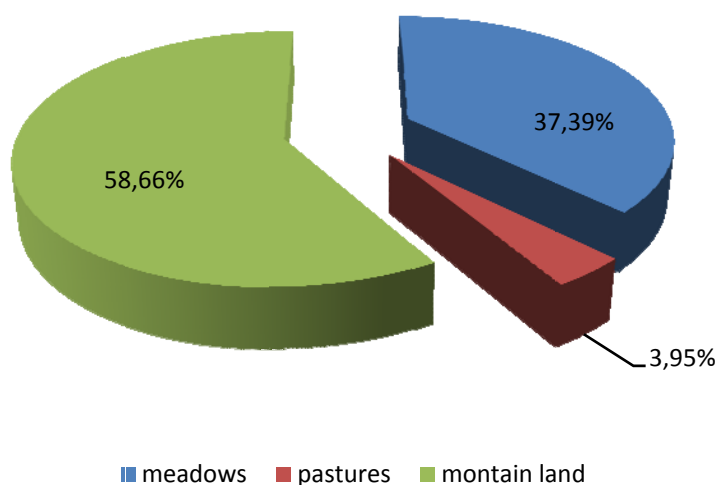


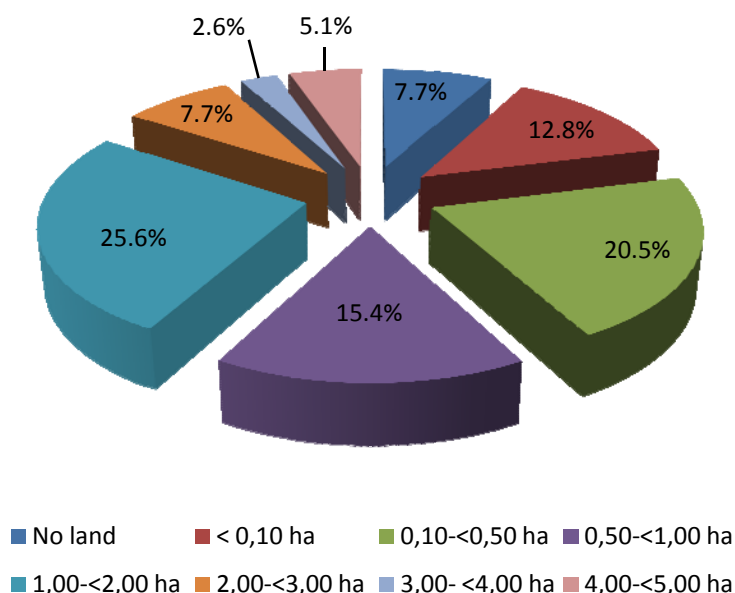
Table 1.20. Agricultural holdings cultivating mushrooms, Montenegro 2010

	Total	Family agricultural holdings	Business entities
Number of holdings	40	39	1
Area (m ²)	7144	5769	1375
Average area (m ²)	178.6	147.9	1375.0

Cultivation of mushrooms belongs to specialised types of production and it mainly appears as additional activity of small and medium family agricultural holdings. Namely, of the total number of family agricultural holdings engaged in cultivating mushrooms, more than half, accurately 56.4% possesses not over 1 ha of utilised agricultural land, while 41% of them have from 1 ha to 5 ha utilised agricultural land

The average production area used by agricultural holdings for cultivating mushrooms is 178.6 m².

In regards with the average production area on which family agricultural holdings cultivate mushrooms is 148m². A large number of agricultural holdings, 33.3% of them cultivate mushrooms on the area from 10 m² to 30m², while only 15% of producers cultivate mushrooms on the area more than 600 m².

Chart 1.21 Agricultural holdings cultivating mushrooms by utilised agricultural land

Of the total number of agricultural holdings cultivating mushrooms, the largest part of them, more accurately 25% are in the municipality Bijelo Polje, while 15% are in the municipality Niksic (for details look the second part of publication, in which the data are presented by municipality).

2. IRRIGATED AREA

Total 5 204.2 is the irrigated area and makes 10.78% of the total agricultural utilised land. The total number of agricultural holdings that irrigate is 12 518, what implies that the average area irrigated by an agricultural holding is 0.42ha.

Table 2.1. Number of agricultural holdings by the irrigated area, Montenegro 2010

	Number of holdings	Total irrigated area (ha)	Number of holdings with the source of irrigation water most often used				Number of holdings with the irrigation method most often used		
			Underground water	On-holding surface water (collected rainwater, reservoirs)	Surface water (watercourse, river, lake)	Other sources (common water supply network)	Surface irrigation	Sprinkler irrigation	Drop irrigation
Total	12518	5204.2	4437	1029	4182	3747	7543	4758	1538
Family agricultural holdings	12505	2880.6	4429	1027	4179	3744	7541	4751	1528
Business entities	13	2323.6	8	2	3	3	2	7	10

The most often used source for the irrigation of holding is underground water and surface water.

Chart 2.1 Number of holdings with the source most often used

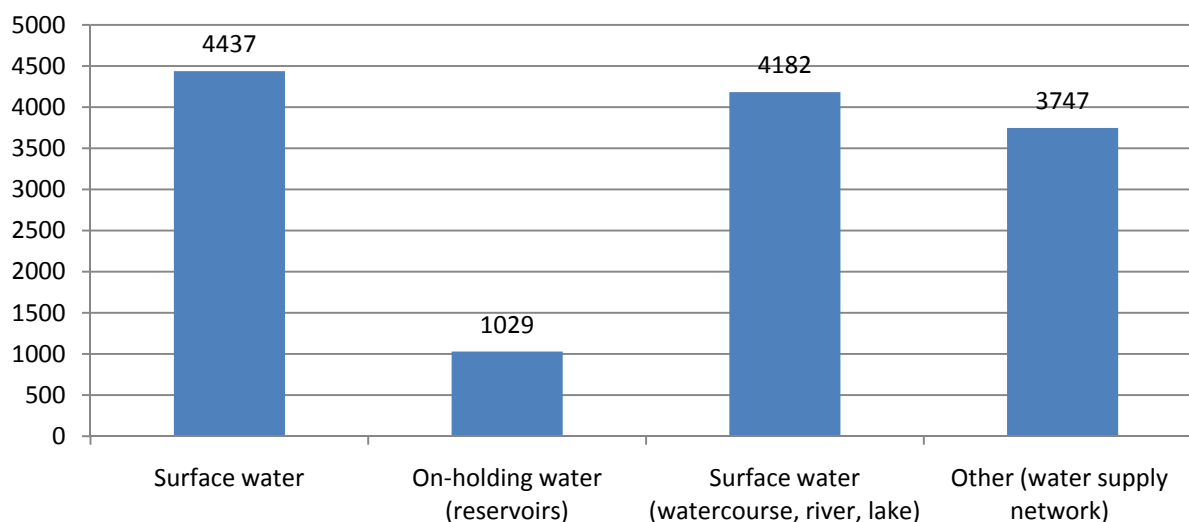
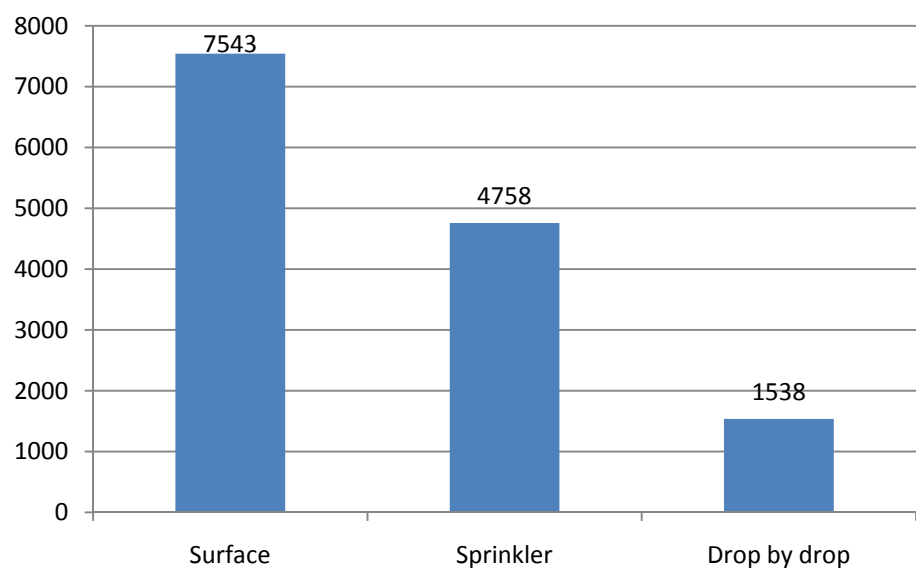


Chart 2.2 Number of holdings with the irrigation method most often used



The Census of Agriculture collected the data that show the most often method of irrigation by crop groups is surface, then sprinkler, and at the end the drop irrigation.

Table 2.2. Number of agricultural holdings by the volume of water used for the irrigation, and by area intended for the irrigation, Montenegro 2010

	Number of holdings by the irrigated area	Number of holdings by volume of water spent	Volume of water spent for the irrigation in the last 12 months (m ³) ¹⁾	Average area irrigated in the last three months	Holdings having the area intended for the irrigation (irrigation system) ²⁾	
					Number of holdings	Area ha
Total	12518	6673	23862172	5478	3324	3118.7
Family agricultural holdings	12505	6660	22058229	3156.4	3313	797.1
Business entities	13	13	1803943	2321.6	11	2321.6

Total irrigated area in the last 12 months is 5 204.2 ha, and 23 862 172 m³ water was spent. The average area irrigated in the last three years is 5 478 ha and it is 5 % higher compared to the area irrigated in the reference period from 1 June 2009 to 31 May 2010.

The total of 3324 holdings have the area intended for the irrigation with the total of 3 118.7 ha. Of the total area intended for the irrigation, i.e. with the irrigation system, 2 321.6 ha belongs to business entities (74.41%), and 797.1 ha to family agricultural holdings (25.59%).

The average area intended for the irrigation per agricultural holding is 0.94 ha.

¹⁾ This question was answered by 6 673 agricultural holdings, i.e. 6 660 family agricultural holdings and 13 business entities.

²⁾ The area intended for the irrigation is an area entered on which the irrigation system is set, regardless if it is used or not.

In the last 12 months or in reference period from 1 June 2009 to 31 May 2010 there was irrigated 293.3 ha under maize, 108.1 ha of area under other cereals, what makes 31.93 % of the total area under cereals. Total 33.4 ha is the irrigated area under industrial crops or a half of area enumerated under these crops.

Table 2.3. Number of agricultural holdings by the irrigated area according to crop groups, Montenegro 2010

	Number of holdings	Total irrigated area (ha)	Areas irrigated in the last 12 months (ha)										
			Cereals	Maize	Industrial crops	Vegetable	Potato	Vineyards	Citrus	Olive groves	Orchards	Perennial meadows and pastures	Other
Total	12518	5204.2	108.1	293.3	33.4	682.9	546.1	2440.4	150.3	178.4	326.7	224.7	219.7
Family agricultural holdings	12505	2880.6	108.1	293.3	33.4	680.4	525.3	250.6	150.3	178.4	233.5	224.7	202.5
Business entities	13	2323.6	-	-	0.02	2.5	20.8	2189.8	-	-	93.3	-	17.2

The highest percentage of irrigated area compared to the production area have area under vineyards or 96.24% of the total area under grape vines, and the least are irrigated areas under perennial meadows and pastures – only 0.11% of the total area under meadows and pastures.

3. AGRICULTURAL MACHINERY AND EQUIPMENT AGRICULTURAL HOLDINGS

Table 3.1. Agricultural holdings by type of agricultural machinery, tractors

	Two-wheel (single axes) tractors					Four-wheel (two axes) tractors					
	Number of holdings	Number of machinery owned		Number of holdings	Number of machines jointly owned	Number of holdings	Number of machinery owned			Number of holdings	Number of machines jointly owned
		Old under 10 years	10 years and over				Old under 10 years	Old from 10 to 20 years	Old 20 and over		
Total	5265	1654	4036	815	862	3942	435	1926	2199	274	297
Family agricultural holdings	5254	1648	3975	815	862	3920	407	1901	2129	273	291
Business entities	11	6	61	-	-	22	28	25	70	1	6

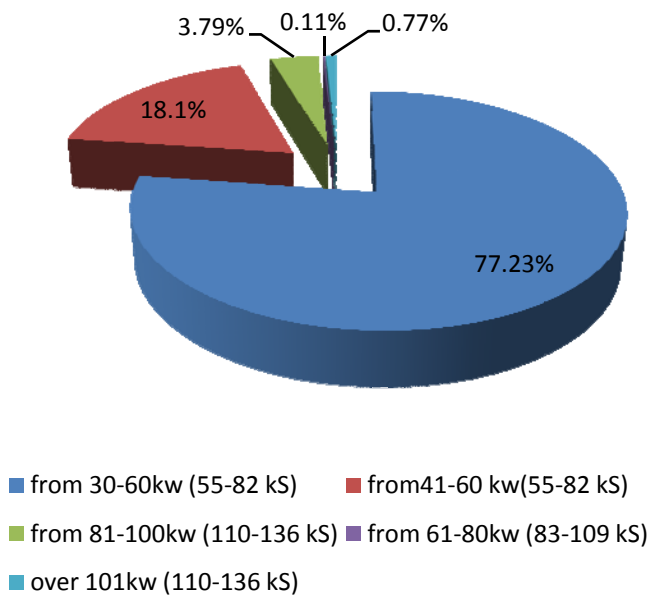
The Census of Agriculture 2010 enumerated 5 265 holdings in total having 1 654 of two-wheel (single axes) tractors owned old under 10 years, and 4 036 two-wheel (single axes) tractors old 10 years and over (1.1 tractor per holding). The total number of four-wheel (two axes) tractors is 4 560, of which the largest number (46.42%) is 20 and over years old.

Table 3.2. Agricultural holdings by type of agricultural machinery, tractors

	Four-wheel (two axes) tractors											
	Number of holdings	Number of machines	From 30-60kw (55-82 kS)		From 41-60 kw (55-82 kS)		From 61-80kw (83-109 kS)		From 81-100kw (110-136 kS)		Over 101kw (110-136 kS)	
			Number of holdings	Number of machines	Number of holdings	Number of machines	Number of holdings	Number of machines	Number of holdings	Number of machines	Number of holdings	Number of machines
Total	3942	4560	3105	3522	666	825	165	173	166	5	34	35
Family agricultural holdings	3920	4437	3089	3491	654	740	163	171	163	2	32	33
Business entities	22	123	16	31	12	85	2	2	3	3	2	2

The total of 3 522 four-wheel (two axles) tractors with 30-60 kw power make 77.23% of the total number of four-wheel (two axles) tractors. In the least possession of agricultural holdings are four-wheel (two axles) tractors from 81 to 100kw.

Chart 3.1 Agricultural holdings by the ownership of four-wheel (two axles) tractors



The total number of holdings in Montenegro possessing own combines (harvester and silage) is 31, while the total number of holdings having combines jointly owned is 9. The number of combines owned is 37, and the number of combines jointly owned is 11. In regards with the trucks, the number of holdings possessing own trucks is 670, and jointly owned are by 65 agricultural holdings.

Table 3.3 Family agricultural holdings by type of machinery, combines and trucks

	Combines (harvester and silage)					Trucks				
	Number of holdings	Number of owned machinery		Number of holdings	Number of machines jointly owned	Number of holdings	Number of owned machinery		Number of holdings	Number of machines jointly owned
		old under 10 years	old from 11 to 20 years				old under 10 years	old from 11 to 20 years		
Total	31	14	23	9	11	670	122	635	65	69
Family agricultural holdings	25	10	17	9	11	660	110	624	65	69
Business entities	6	4	6	-	-	10	12	11	-	-

As it can be seen in the previous table, agricultural holdings possess more combines and trucks old from 11 to 20 years, compared to the number of machinery old less than 10 years. For ex. the number of truck old from 11 to 20 years make 83.88% in the total number of trucks owned by agricultural holdings.

The total of 1 481 of tractor drawn mowers that are used for cutting clover and grass mixture was enumerated by the Census of Agriculture 2010. These machines are pushed by tractors.

The Census also covered 5 562 self-propelled – mowers having own engine and power, used for cutting grass mixture at smaller production areas.

Table 3.4. Other machinery and equipment in agricultural holdings

	Type of other machinery and equipment								
	Mowers		Baler	Sowing and seeding machines	Irrigation equipment	Milking machines	Device for pressing and crushing grapes	Other equipment	Tractor trailers
	Tractor drawn	Self-propelled							
Total	1481	5562	600	255	2452	1479	462	2047	4752
Family agricultural holdings	1473	5550	588	238	2413	1446	459	1274	4659
Business entities	8	12	12	17	39	33	3	773	93

The most of machines/bailers is owned by family agricultural holdings, indicated also by the data that there is total 588 bailers, i.e. 98% owned by family agricultural holdings.

Sowing and seeding machines are used for sowing and seeding cereals and partly for grass mixture, as well as crops with larger distance between rows, while sowing machines are used for sowing crops with larger distance between rows from nurseries (cabbage, tobacco). The Census covered 255 machines like this.

Other equipment (plough, harrows, etc.), as well as tractor trailers, are the most representative equipment in agricultural holdings. Only family agricultural holdings possess 4 659 tractor trailers, i.e. 98.04% of the total number.

TABELARNI PREGLED

**STRUKTURA PORODIČNIH POLJOPRIVREDNIH GAZDINSTAVA
PO OPŠTINAMA**

TABLE REVIEW

**STRUCTURE OF PRIVATE AGRICULTURAL HOLDINGS
BY MUNICIPALITIES**

Napomena: U knjizi „Ključne varijable zemljišni i stočni fond“, Tabela 2, strana 94., uočena je štamparska greška, pa stoga datu tabelu ponovo objavljujemo.

Popis poljoprivrede 2010.

Opštine 31.05.2010.

Porodična poljoprivredna gazdinstva prema sjedištu gazdinstva prema korišćenom poljoprivrednom zemljištu po opštinama

Family agricultural holdings by holding seat according to utilised agricultural land by municipalities

Tabela1. Dio 1

	ukupno raspoloživo zemljište		uk.poljopr.korišćeno zemljište		korišćene okućnice i/ili bašte		korišćene oranice	
	total available land		total utilised agricultural area		utilised kitchen gardens and/ or gardens		utilised arable land	
	br.gazdinstava	površina ha	br.gazdinstava	površina ha	br.gazdinstava	površina ha	br.gazdinstava	površina ha
	No of holdings	area ha	No of holdings	area ha	No of holdings	area ha	No of holdings	area ha
Crna Gora	48824	294400.7	48243	212724.4	37010	2412.8	10153	3656.4
Bez zemljišta/No land	581	395.5	-	-	-	-	-	-
< 0,10 ha	2514	1546.4	2514	120.6	2231	65.4	146	12.3
0,10-<0,50 ha	15418	18181.4	15418	4009.5	11492	708.8	2470	310.8
0,50-<1,00 ha	8465	15626	8465	6345.2	6366	436.1	1997	435.7
1,00-<2,00 ha	8865	27559.4	8865	12519.9	6758	453.8	2137	639.7
2,00-<3,00 ha	4076	19444.5	4076	9873.1	3159	218.6	1031	406.3
3,00- <4,00 ha	2256	13408	2256	7811.3	1758	129.4	554	285.6
4,00-<5,00 ha	1287	9518.3	1287	5796	1027	75.6	345	203.2
5,00-<6,00 ha	1056	10038.9	1056	5741.4	818	56.1	279	173.2
6,00-<8,00 ha	1066	11324.6	1066	7446.5	853	73.2	304	249.8
8,00-<10,00 ha	588	7452.5	588	5333	454	34.8	147	140.7
10,00-<15,00 ha	814	14189.2	814	9599.3	635	43.1	211	196.5
15,00-<20,00 ha	342	7573.6	342	5877.6	275	21.2	94	114.3
20,00-<30,00 ha	323	9415.2	323	7711.1	249	21.2	100	149.7
30,00-<50,00 ha	312	13652.4	312	12323.6	238	15.5	83	82.9
50,00-<100,00 ha	436	32652.8	436	31331.2	341	28.7	133	114.8
100 ha i više	425	82421.8	425	80875.7	356	31.5	122	131.1
Andrijevica	1417	10257	1416	8710.3	1190	82.1	611	72.4
Bez zemljišta/No land	1	2.7	-	-	-	-	-	-
< 0,10 ha	5	1.9	5	0.2	4	0.1	-	-
0,10-<0,50 ha	360	282	360	110.1	291	18.8	122	7.8
0,50-<1,00 ha	305	412.3	305	213.6	259	19.4	131	11.9
1,00-<2,00 ha	340	732.9	340	427.8	286	20.3	143	13.8
2,00-<3,00 ha	90	366.7	90	204.8	76	6	38	4.5
3,00- <4,00 ha	55	281.2	55	185	47	4.5	23	3.7
4,00-<5,00 ha	13	91.8	13	61.3	12	1	7	6.2
5,00-<6,00 ha	29	256.2	29	156.4	27	1.1	13	1.1
6,00-<8,00 ha	34	309.4	34	241.5	27	1.3	17	9.5
8,00-<10,00 ha	22	259.7	22	193.8	18	0.8	10	1.8
10,00-<15,00 ha	47	667	47	559	43	2.3	26	1.9
15,00-<20,00 ha	22	452.6	22	374.2	18	1	16	1.7
20,00-<30,00 ha	29	770.7	29	705.6	27	2.1	20	2.6
30,00-<50,00 ha	30	1247.2	30	1210.3	24	1.5	21	2.8
50,00-<100,00 ha	24	1717.4	24	1679	22	1.1	16	2.4
100 ha i više	11	2405.4	11	2387.6	9	0.5	8	0.9

Porodična poljoprivredna gazdinstva prema sjedištu gazdinstva prema korišćenom poljoprivrednom zemljištu po opštinama

Family agricultural holdings by holding seat according to utilised agricultural land by municipalities

Dio 2

	vinogradi		voćnjaci		rasadnici		višegodišnje livade i pašnjaci	
	vineyards		orchards		nurseries		permanent meadows and pastures	
	br.gazdinstava	površina ha	br.gazdinstava	površina ha	br.gazdinstava	površina ha	br.gazdinstava	površina ha
	No of holdings	area ha	No of holdings	area ha	No of holdings	area ha	No of holdings	area ha
Crna Gora	1998	340.4	5321	1393.6	122	561.8	43125	204359.4
Bez zemljišta/No land	-	-	-	-	-	-	-	-
< 0,10 ha	28	1.3	104	8.8	8	0.2	765	32.6
0,10-<0,50 ha	953	97.8	2014	213.4	32	3.6	12514	2675.1
0,50-<1,00 ha	488	75.5	1128	202.5	16	4.3	8174	5191.1
1,00-<2,00 ha	301	74.6	965	276.5	16	7.3	8749	11068
2,00-<3,00 ha	109	38.8	370	159.9	7	6.1	4046	9043.4
3,00- <4,00 ha	40	11.7	198	119	7	10	2246	7255.6
4,00-<5,00 ha	20	7.6	130	80.9	3	7	1282	5421.7
5,00-<6,00 ha	15	6.9	91	58	3	6.2	1049	5441
6,00-<8,00 ha	14	6.4	94	74.3	5	7.5	1065	7035.3
8,00-<10,00 ha	5	4.6	53	42.7	2	13	587	5097.2
10,00-<15,00 ha	6	1.5	67	89	6	47	813	9222.2
15,00-<20,00 ha	2	4.4	25	26.1	3	33	342	5678.6
20,00-<30,00 ha	5	7.2	20	7.5	6	106.1	322	7419.4
30,00-<50,00 ha	5	0.7	17	10.4	2	69	311	12145.1
50,00-<100,00 ha	6	1.4	19	12.5	5	206.5	435	30967.3
100 ha i više	1	-	26	12.1	1	35	425	80666
Andrijevica	-	-	11	2.1	4	59.5	1402	8494.2
Bez zemljišta/No land	-	-	-	-	-	-	-	-
< 0,10 ha	-	-	-	-	-	-	2	0.1
0,10-<0,50 ha	-	-	1	0.2	1	0.3	351	83
0,50-<1,00 ha	-	-	2	0.6	-	-	303	181.7
1,00-<2,00 ha	-	-	-	-	1	0.2	340	393.5
2,00-<3,00 ha	-	-	1	0.1	-	-	90	194.2
3,00- <4,00 ha	-	-	1	0.4	-	-	55	176.4
4,00-<5,00 ha	-	-	1	-	-	-	13	54.1
5,00-<6,00 ha	-	-	-	-	-	-	29	154.2
6,00-<8,00 ha	-	-	1	0.1	-	-	34	230.6
8,00-<10,00 ha	-	-	1	0.3	-	-	22	190.9
10,00-<15,00 ha	-	-	1	0.2	-	-	47	554.6
15,00-<20,00 ha	-	-	1	0.1	-	-	22	371.4
20,00-<30,00 ha	-	-	-	-	1	20	29	680.9
30,00-<50,00 ha	-	-	1	0.1	1	39	30	1166.9
50,00-<100,00 ha	-	-	-	-	-	-	24	1675.5
100 ha i više	-	-	-	-	-	-	11	2386.2

Porodična poljoprivredna gazdinstva prema sjedištu gazdinstva prema korišćenom poljoprivrednom zemljištu po opštinama

Family agricultural holdings by holding seat according to utilised agricultural land by municipalities

Tabela1. Dio 1

	ukupno raspoloživo zemljište		uk.poljopr.korišćeno zemljište		korišćene okućnice i/ili bašte		korišćene oranice	
	total available land		total utilised agricultural area		utilised kitchen gardens and/ or gardens		utilised arable land	
	br.gazdinstava	površina ha	br.gazdinstava	površina ha	br.gazdinstava	površina ha	br.gazdinstava	površina ha
	No of holdings	area ha	No of holdings	area ha	No of holdings	area ha	No of holdings	area ha
Bar	1814	4116.6	1777	2442.7	1463	130.8	595	134.1
Bez zemljišta/No land	37	29.5	-	-	-	-	-	-
< 0,10 ha	128	48.6	128	7.5	117	3.7	9	0.1
0,10-<0,50 ha	952	784.5	952	248.7	775	73.1	232	24.6
0,50-<1,00 ha	339	550.9	339	243.8	284	25.9	179	39
1,00-<2,00 ha	241	784	241	329.5	201	17.6	133	42.8
2,00-<3,00 ha	59	253.7	59	137.1	47	5.4	24	12.1
3,00- <4,00 ha	18	140.5	18	65.7	11	1.5	8	3.6
4,00-<5,00 ha	11	99.1	11	50.3	6	0.6	3	5.2
5,00-<6,00 ha	11	100.9	11	57.2	7	0.8	2	2.1
6,00-<8,00 ha	4	37.2	4	26.1	3	0.3	1	0.3
8,00-<10,00 ha	2	25.6	2	21.7	1	0.5	1	4
10,00-<15,00 ha	4	52.6	4	50.7	4	0.5	-	-
15,00-<20,00 ha	1	19	1	15.1	-	-	1	-
20,00-<30,00 ha	1	21.8	1	21.8	1	-	-	-
30,00-<50,00 ha	1	43.9	1	43.8	1	-	-	-
50,00-<100,00 ha	4	297.1	4	296.1	4	0.6	1	-
100 ha i više	1	827.7	1	826.4	1	0.1	1	-
Berane	4509	25475.8	4480	21870.4	3691	228.3	876	328.1
Bez zemljišta/No land	29	2.6	-	-	-	-	-	-
< 0,10 ha	143	113.2	143	6.9	122	3.5	8	0.3
0,10-<0,50 ha	1307	872.2	1307	350.3	1050	45.4	156	11.1
0,50-<1,00 ha	974	1153.5	974	732.3	770	47.5	190	24.3
1,00-<2,00 ha	986	2138.5	986	1357.9	828	55.5	192	51.5
2,00-<3,00 ha	423	1548.5	423	1013.7	365	27.9	121	42.5
3,00- <4,00 ha	179	884.6	179	607.3	154	14.1	48	16.2
4,00-<5,00 ha	104	636.6	104	456.6	86	5.9	41	26.8
5,00-<6,00 ha	72	577.1	72	389.7	63	4.4	23	16.9
6,00-<8,00 ha	60	496.7	60	416.9	51	4.9	20	26.2
8,00-<10,00 ha	26	308.2	26	248.6	24	3.1	14	16
10,00-<15,00 ha	30	479.1	30	344.4	25	2.1	8	13.7
15,00-<20,00 ha	15	292.1	15	266	12	1.1	6	10.4
20,00-<30,00 ha	11	301.8	11	301.6	9	0.9	4	20.5
30,00-<50,00 ha	31	1365.7	31	1295.4	25	2	8	3.6
50,00-<100,00 ha	57	4208.2	57	4113.8	49	5.2	13	5.4
100 ha i više	62	10097.4	62	9969	58	4.7	24	42.6

Porodična poljoprivredna gazdinstva prema sjedištu gazdinstva prema korišćenom poljoprivrednom zemljištu po opštinama

Family agricultural holdings by holding seat according to utilised agricultural land by municipalities

Dio 2

	vinogradi		voćnjaci		rasadnici		višegodišnje livade i pašnjaci	
	vineyards		orchards		nurseries		permanent meadows and pastures	
	br.gazdinstava	površina ha	br.gazdinstava	površina ha	br.gazdinstava	površina ha	br.gazdinstava	površina ha
	No of holdings	area ha	No of holdings	area ha	No of holdings	area ha	No of holdings	area ha
Bar	153	25.8	1276	244.8	9	1.5	1126	1905.7
Bez zemljišta/No land	-	-	-	-	-	-	-	-
< 0,10 ha	3	0.2	41	2.9	-	-	15	0.6
0,10-<0,50 ha	110	12.6	499	48.2	6	-	488	90.2
0,50-<1,00 ha	20	5.4	319	38.6	1	0.1	304	134.8
1,00-<2,00 ha	12	3.9	293	72.6	1	0.1	213	192.5
2,00-<3,00 ha	4	2.4	66	25.2	-	-	54	92
3,00- <4,00 ha	1	0.7	25	24.7	-	-	15	35.2
4,00-<5,00 ha	-	-	15	17.8	-	-	9	26.7
5,00-<6,00 ha	1	0.1	8	4	-	-	11	50.2
6,00-<8,00 ha	-	-	1	-	-	-	4	25.5
8,00-<10,00 ha	2	0.6	4	9.6	-	-	1	7
10,00-<15,00 ha	-	-	1	0.2	-	-	4	50
15,00-<20,00 ha	-	-	1	1	-	-	1	14.1
20,00-<30,00 ha	-	-	-	-	-	-	1	21.8
30,00-<50,00 ha	-	-	-	-	-	-	1	43.8
50,00-<100,00 ha	-	-	2	-	1	0.5	4	295
100 ha i više	-	-	1	-	-	-	1	826.3
Berane	-	-	246	79	9	121	4298	21114
Bez zemljišta/No land	-	-	-	-	-	-	-	-
< 0,10 ha	-	-	1	-	1	0.1	63	3
0,10-<0,50 ha	-	-	41	5.7	2	0.4	1230	287.7
0,50-<1,00 ha	-	-	47	11.4	1	0.1	954	649
1,00-<2,00 ha	-	-	54	17.4	-	-	982	1233.5
2,00-<3,00 ha	-	-	36	11.5	1	1	423	930.8
3,00- <4,00 ha	-	-	23	11.2	-	-	179	565.8
4,00-<5,00 ha	-	-	16	5.8	-	-	104	418.1
5,00-<6,00 ha	-	-	8	3.1	1	3.5	72	361.8
6,00-<8,00 ha	-	-	5	2.8	1	-	60	383
8,00-<10,00 ha	-	-	2	0.8	-	-	26	228.7
10,00-<15,00 ha	-	-	3	2.5	-	-	30	326.1
15,00-<20,00 ha	-	-	3	2.3	-	-	15	252.2
20,00-<30,00 ha	-	-	1	0.1	-	-	11	280.1
30,00-<50,00 ha	-	-	1	0.2	-	-	31	1289.6
50,00-<100,00 ha	-	-	1	0.6	2	116	56	3986.6
100 ha i više	-	-	4	3.6	-	-	62	9918.1

Porodična poljoprivredna gazdinstva prema sjedištu gazdinstva prema korišćenom poljoprivrednom zemljištu po opštinama

Family agricultural holdings by holding seat according to utilised agricultural land by municipalities

Tabela1. Dio 1

	ukupno raspoloživo zemljište		uk.poljopr.korišćeno zemljište		korišćene okućnice i/ili bašte		korišćene oranice	
	total available land		total utilised agricultural area		utilised kitchen gardens and/ or gardens		utilised arable land	
	br.gazdinstava	površina ha	br.gazdinstava	površina ha	br.gazdinstava	površina ha	br.gazdinstava	površina ha
	No of holdings	area ha	No of holdings	area ha	No of holdings	area ha	No of holdings	area ha
Bijelo Polje	6407	36387.3	6379	29011.2	5592	367.1	1022	493.5
Bez zemljišta/No land	28	17.5	-	-	-	-	-	-
< 0,10 ha	133	37.1	133	5.9	120	3.1	2	-
0,10-<0,50 ha	1377	719	1377	394.1	1195	47.9	140	15.5
0,50-<1,00 ha	1187	1432.3	1187	928.1	1066	54	189	33.7
1,00-<2,00 ha	1422	3283.3	1422	2088.1	1248	82.8	244	67
2,00-<3,00 ha	726	2860.4	726	1786	638	45.1	123	49.8
3,00- <4,00 ha	436	2282.9	436	1546.8	367	30.4	93	69.3
4,00-<5,00 ha	269	1825.7	269	1219	234	19.5	40	23.9
5,00-<6,00 ha	169	1353	169	941.6	148	13.8	37	29.8
6,00-<8,00 ha	209	2125.1	209	1474.6	184	25.6	47	41.2
8,00-<10,00 ha	109	1348.5	109	1011.3	90	8.7	17	26.1
10,00-<15,00 ha	134	2227.1	134	1654.4	117	12.4	38	55.5
15,00-<20,00 ha	56	1238.4	56	972.8	49	6.2	11	17.4
20,00-<30,00 ha	28	841.2	28	686.1	26	4.5	8	18.9
30,00-<50,00 ha	18	790.8	18	755.4	17	1.1	2	16
50,00-<100,00 ha	46	3503.9	46	3325.3	37	5	11	5.1
100 ha i više	60	10501.1	60	10221.6	56	6.9	20	24.2
Budva	203	550.4	165	116	97	6.5	17	1.4
Bez zemljišta/No land	38	72.2	-	-	-	-	-	-
< 0,10 ha	28	24.6	28	1.7	17	0.4	-	-
0,10-<0,50 ha	89	127.7	89	20.3	56	4.7	14	1.2
0,50-<1,00 ha	23	88.8	23	16.4	12	0.5	2	0.2
1,00-<2,00 ha	8	31.6	8	8.3	2	0.2	1	-
2,00-<3,00 ha	8	92.4	8	19.1	4	0.4	-	-
3,00- <4,00 ha	2	19.1	2	6.2	2	0.1	-	-
4,00-<5,00 ha	4	36.1	4	16.1	3	0.1	-	-
5,00-<6,00 ha	1	7.9	1	5.9	-	-	-	-
6,00-<8,00 ha	1	15.1	1	6	1	-	-	-
8,00-<10,00 ha	-	-	-	-	-	-	-	-
10,00-<15,00 ha	-	-	-	-	-	-	-	-
15,00-<20,00 ha	1	35	1	16	-	-	-	-
20,00-<30,00 ha	-	-	-	-	-	-	-	-
30,00-<50,00 ha	-	-	-	-	-	-	-	-
50,00-<100,00 ha	-	-	-	-	-	-	-	-
100 ha i više	-	-	-	-	-	-	-	-

Porodična poljoprivredna gazdinstva prema sjedištu gazdinstva prema korišćenom poljoprivrednom zemljištu po opštinama

Family agricultural holdings by holding seat according to utilised agricultural land by municipalities

Dio 2

	vinogradi		voćnjaci		rasadnici		višegodišnje livade i pašnjaci	
	vineyards		orchards		nurseries		permanent meadows and pastures	
	br.gazdinstava	površina ha	br.gazdinstava	površina ha	br.gazdinstava	površina ha	br.gazdinstava	površina ha
	No of holdings	area ha	No of holdings	area ha	No of holdings	area ha	No of holdings	area ha
Bijelo Polje	-	-	584	245.8	9	134.1	4298	27770.7
Bez zemljišta/No land	-	-	-	-	-	-	-	-
< 0,10 ha	-	-	2	0.1	-	-	69	2.7
0,10-<0,50 ha	-	-	60	8.3	2	0.2	1324	322.2
0,50-<1,00 ha	-	-	101	17.5	5	2.1	1179	820.8
1,00-<2,00 ha	1	-	133	44.4	3	2	1418	1891.9
2,00-<3,00 ha	-	-	82	39.2	1	2	724	1649.9
3,00- <4,00 ha	-	-	47	24.8	2	2.1	436	1420.2
4,00-<5,00 ha	-	-	32	20.2	1	2	269	1153.4
5,00-<6,00 ha	-	-	21	7.4	1	2.7	169	887.9
6,00-<8,00 ha	-	-	33	21.3	-	-	209	1386.5
8,00-<10,00 ha	-	-	18	15	1	6	109	955.5
10,00-<15,00 ha	-	-	23	30.8	1	10	134	1545.7
15,00-<20,00 ha	-	-	9	5.2	2	21	56	923
20,00-<30,00 ha	-	-	5	1.9	1	20	28	640.8
30,00-<50,00 ha	-	-	5	4.3	-	-	18	734
50,00-<100,00 ha	-	-	3	0.6	1	64	46	3250.6
100 ha i više	-	-	10	4.9	-	-	60	10185.6
Budva	2	0.4	44	14.2	21	-	6248	93.5
Bez zemljišta/No land	-	-	-	-	-	-	-	-
< 0,10 ha	-	-	13	1	-	-	7	0.3
0,10-<0,50 ha	2	0.4	21	4.2	1	-	55	9.8
0,50-<1,00 ha	-	-	6	1.9	-	-	22	13.8
1,00-<2,00 ha	-	-	1	0.2	-	-	8	7.9
2,00-<3,00 ha	-	-	2	4	-	-	7	14.7
3,00- <4,00 ha	-	-	-	-	-	-	2	6.1
4,00-<5,00 ha	-	-	-	-	-	-	4	16
5,00-<6,00 ha	-	-	1	2.9	-	-	1	3
6,00-<8,00 ha	-	-	-	-	-	-	1	6
8,00-<10,00 ha	-	-	-	-	-	-	-	-
10,00-<15,00 ha	-	-	-	-	-	-	-	-
15,00-<20,00 ha	-	-	-	-	-	-	1	16
20,00-<30,00 ha	-	-	-	-	-	-	-	-
30,00-<50,00 ha	-	-	-	-	-	-	-	-
50,00-<100,00 ha	-	-	-	-	-	-	-	-
100 ha i više	-	-	-	-	-	-	-	-

Porodična poljoprivredna gazdinstva prema sjedištu gazdinstva prema korišćenom poljoprivrednom zemljištu po opštinama

Family agricultural holdings by holding seat according to utilised agricultural land by municipalities

Tabela1. Dio 1

	ukupno raspoloživo zemljište		uk.poljopr.korišćeno zemljište		korišćene okućnice i/ili bašte		korišćene oranice	
	total available land		total utilised agricultural area		utilised kitchen gardens and/ or gardens		utilised arable land	
	br.gazdinstava	površina ha	br.gazdinstava	površina ha	br.gazdinstava	površina ha	br.gazdinstava	površina ha
	No of holdings	area ha	No of holdings	area ha	No of holdings	area ha	No of holdings	area ha
Danilovgrad	2993	11462.9	2978	9447.6	2048	120.8	610	163.9
Bez zemljišta/No land	15	9.1	-	-	-	-	-	-
< 0,10 ha	86	25.5	86	4.6	76	2.1	9	0.5
0,10-<0,50 ha	1356	977.7	1356	349.9	943	50.1	194	17
0,50-<1,00 ha	693	873.3	693	501.9	484	29.5	130	19.8
1,00-<2,00 ha	488	1142.8	488	697.7	319	23.9	133	29.3
2,00-<3,00 ha	153	484.8	153	384.4	98	6.2	59	25.1
3,00- <4,00 ha	62	335.9	62	222.3	44	3.1	23	15.4
4,00-<5,00 ha	33	176	33	150.9	18	1.6	17	11.2
5,00-<6,00 ha	19	134.5	19	106.9	11	0.9	11	11.2
6,00-<8,00 ha	24	223.9	24	171.2	15	0.8	14	7.6
8,00-<10,00 ha	8	79.6	8	74.1	6	0.2	2	9
10,00-<15,00 ha	5	58.5	5	57.4	3	0.6	5	7.8
15,00-<20,00 ha	6	107.5	6	100.9	5	0.3	-	-
20,00-<30,00 ha	8	285.8	8	156.5	6	0.4	3	6.7
30,00-<50,00 ha	6	222.8	6	215.8	5	0.3	2	0.9
50,00-<100,00 ha	10	731.6	10	721.1	4	0.1	4	0.6
100 ha i više	21	5593.5	21	5531.9	11	0.7	4	1.8
Žabljak	623	9610.8	615	7480.5	221	6.6	38	57
Bez zemljišta/No land	8	0.1	-	-	-	-	-	-
< 0,10 ha	7	10.3	7	0.2	3	-	-	-
0,10-<0,50 ha	35	65.5	35	7.2	10	0.3	-	-
0,50-<1,00 ha	34	61.2	34	22.8	10	0.9	-	-
1,00-<2,00 ha	108	413.4	108	124.7	23	0.5	3	2
2,00-<3,00 ha	92	435.3	92	192.4	28	0.2	6	1.1
3,00- <4,00 ha	53	368.9	53	164.1	17	0.2	1	1.5
4,00-<5,00 ha	32	254.6	32	136.2	18	0.7	3	2.2
5,00-<6,00 ha	55	539.9	55	280.4	23	0.4	2	0.1
6,00-<8,00 ha	31	327.3	31	207	10	0.4	1	1
8,00-<10,00 ha	35	406.9	35	305.3	15	0.2	5	6
10,00-<15,00 ha	42	679.1	42	459.6	21	0.8	6	18.1
15,00-<20,00 ha	23	488.2	23	376.6	11	0.6	2	1
20,00-<30,00 ha	23	632.2	23	521.6	9	0.5	2	1.2
30,00-<50,00 ha	16	748.1	16	575.7	5	0.1	1	0.3
50,00-<100,00 ha	12	835.1	12	776.6	9	0.1	1	0.8
100 ha i više	17	3344.5	17	3329.7	9	0.4	5	21.6

Porodična poljoprivredna gazdinstva prema sjedištu gazdinstva prema korišćenom poljoprivrednom zemljištu po opštinama

Family agricultural holdings by holding seat according to utilised agricultural land by municipalities

Dio 2

	vinogradi		voćnjaci		rasadnici		višegodišnje livade i pašnjaci	
	vineyards		orchards		nurseries		permanent meadows and pastures	
	br.gazdinstava	površina ha	br.gazdinstava	površina ha	br.gazdinstava	površina ha	br.gazdinstava	površina ha
	No of holdings	area ha	No of holdings	area ha	No of holdings	area ha	No of holdings	area ha
Danilovgrad	489	45.5	438	57.9	1	5.2	108	9054.3
Bez zemljišta/No land	-	-	-	-	-	-	-	-
< 0,10 ha	5	0.2	5	0.3	-	-	28	1.5
0,10-<0,50 ha	194	10.9	180	13.3	5	-	1213	258.6
0,50-<1,00 ha	129	10	91	11.1	1	0.2	684	431.3
1,00-<2,00 ha	93	13.1	80	13.2	-	-	487	618.2
2,00-<3,00 ha	32	4.9	43	6.9	-	-	153	341.3
3,00- <4,00 ha	15	1.4	12	2.5	1	1.8	62	198.1
4,00-<5,00 ha	8	2.8	11	4.1	1	3	33	128.2
5,00-<6,00 ha	3	1.2	5	0.9	-	-	19	92.7
6,00-<8,00 ha	5	0.5	3	0.3	-	-	24	162
8,00-<10,00 ha	1	0.3	2	2.7	-	-	8	61.9
10,00-<15,00 ha	-	-	1	0.1	-	-	5	48.9
15,00-<20,00 ha	-	-	-	-	-	-	6	100.6
20,00-<30,00 ha	-	-	2	2.1	-	-	8	147.3
30,00-<50,00 ha	1	-	-	-	-	-	6	214.6
50,00-<100,00 ha	2	0.2	-	-	-	-	10	720.2
100 ha i više	1	-	3	0.6	-	-	21	5528.8
Žabljak	-	-	-	-	8	-	2767	7416.9
Bez zemljišta/No land	-	-	-	-	-	-	-	-
< 0,10 ha	-	-	-	-	-	-	5	0.2
0,10-<0,50 ha	-	-	-	-	-	-	34	6.9
0,50-<1,00 ha	-	-	-	-	-	-	33	21.9
1,00-<2,00 ha	-	-	-	-	-	-	108	122.2
2,00-<3,00 ha	-	-	-	-	-	-	92	191.1
3,00- <4,00 ha	-	-	-	-	-	-	53	162.4
4,00-<5,00 ha	-	-	-	-	-	-	32	133.3
5,00-<6,00 ha	-	-	-	-	-	-	55	279.9
6,00-<8,00 ha	-	-	-	-	-	-	31	205.6
8,00-<10,00 ha	-	-	-	-	-	-	35	299.1
10,00-<15,00 ha	-	-	-	-	-	-	41	440.7
15,00-<20,00 ha	-	-	-	-	-	-	23	375
20,00-<30,00 ha	-	-	-	-	-	-	23	519.9
30,00-<50,00 ha	-	-	-	-	-	-	16	575.3
50,00-<100,00 ha	-	-	-	-	-	-	12	775.7
100 ha i više	-	-	-	-	-	-	17	3307.7

Porodična poljoprivredna gazdinstva prema sjedištu gazdinstva prema korišćenom poljoprivrednom zemljištu po opštinama

Family agricultural holdings by holding seat according to utilised agricultural land by municipalities

Tabela1. Dio 1

	ukupno raspoloživo zemljište		uk.poljopr.korišćeno zemljište		korišćene okućnice i/ili bašte		korišćene oranice	
	total available land		total utilised agricultural area		utilised kitchen gardens and/ or gardens		utilised arable land	
	br.gazdinstava	površina ha	br.gazdinstava	površina ha	br.gazdinstava	površina ha	br.gazdinstava	površina ha
	No of holdings	area ha	No of holdings	area ha	No of holdings	area ha	No of holdings	area ha
Kolašin	1575	14242.6	1537	8629	1284	116.3	71	41.4
Bez zemljišta/No land	8	18.9	-	-	-	-	-	-
< 0,10 ha	35	41	35	1.7	32	0.9	-	-
0,10-<0,50 ha	538	1262.7	538	129.2	396	23	8	0.5
0,50-<1,00 ha	238	670.2	238	164.5	194	17.1	7	0.6
1,00-<2,00 ha	354	1835.8	354	463.9	304	27.4	18	4.3
2,00-<3,00 ha	123	939.4	123	276.7	108	14.7	11	4.2
3,00- <4,00 ha	73	544.3	73	243.6	63	7.6	6	2.4
4,00-<5,00 ha	30	436.2	30	125.9	29	4.2	4	2.5
5,00-<6,00 ha	32	324	32	170.9	30	4.5	2	0.2
6,00-<8,00 ha	28	472.2	28	194.2	26	2.7	1	0.1
8,00-<10,00 ha	15	276.1	15	133.6	13	2	-	-
10,00-<15,00 ha	20	449.5	20	223.3	18	2.7	-	-
15,00-<20,00 ha	8	190.1	8	131.4	7	1.6	-	-
20,00-<30,00 ha	12	377.5	12	316	10	1.5	1	22.9
30,00-<50,00 ha	17	787.3	17	714.4	15	1.5	3	0.8
50,00-<100,00 ha	23	1793.8	23	1678.9	21	2.2	7	2.4
100 ha i više	21	3823.7	21	3661.2	18	2.8	z	0.6
Kotor	362	2557.7	356	1964.8	261	20.3	38	12.8
Bez zemljišta/No land	6	1	-	-	-	-	-	-
< 0,10 ha	69	55.5	69	2.5	65	1.6	3	0.3
0,10-<0,50 ha	203	304.8	203	40.5	145	12	21	4.3
0,50-<1,00 ha	34	95	34	22.8	24	3.8	7	1.9
1,00-<2,00 ha	18	36.7	18	21	7	0.5	2	0.6
2,00-<3,00 ha	7	28.5	7	16.1	4	1.2	2	1.6
3,00- <4,00 ha	5	42.3	5	16.2	1	0.5	-	-
4,00-<5,00 ha	3	17.7	3	16.6	2	0.3	1	4
5,00-<6,00 ha	-	-	-	-	-	-	-	-
6,00-<8,00 ha	1	7.2	1	6.2	1	-	1	0.1
8,00-<10,00 ha	1	54	1	8	1	-	-	-
10,00-<15,00 ha	1	19.1	1	14.6	1	0.1	-	-
15,00-<20,00 ha	2	34.7	2	34.6	2	0.1	-	-
20,00-<30,00 ha	2	49.2	2	46.3	2	0.1	-	-
30,00-<50,00 ha	3	208.7	3	117.6	1	-	-	-
50,00-<100,00 ha	2	169.2	2	168.6	1	-	-	-
100 ha i više	5	1434.2	5	1433.2	4	0.1	1	-

Porodična poljoprivredna gazdinstva prema sjedištu gazdinstva prema korišćenom poljoprivrednom zemljištu po opštinama

Family agricultural holdings by holding seat according to utilised agricultural land by municipalities

Dio 2

	vinogradi		voćnjaci		rasadnici		višegodišnje livade i pašnjaci	
	vineyards		orchards		nurseries		permanent meadows and pastures	
	br.gazdinstava	površina ha	br.gazdinstava	površina ha	br.gazdinstava	površina ha	br.gazdinstava	površina ha
	No of holdings	area ha	No of holdings	area ha	No of holdings	area ha	No of holdings	area ha
Kolašin	-	-	16	4.6	-	55	610	8411.7
Bez zemljišta/No land	-	-	-	-	-	-	-	-
< 0,10 ha	-	-	-	-	-	-	17	0.8
0,10-<0,50 ha	-	-	7	1.1	-	-	499	104.6
0,50-<1,00 ha	-	-	3	0.8	-	-	232	146
1,00-<2,00 ha	-	-	3	1.5	-	-	353	430.7
2,00-<3,00 ha	-	-	-	-	-	-	123	257.8
3,00- <4,00 ha	-	-	3	1.2	-	-	73	232.4
4,00-<5,00 ha	-	-	-	-	-	-	30	119.2
5,00-<6,00 ha	-	-	-	-	-	-	32	166.2
6,00-<8,00 ha	-	-	-	-	-	-	28	191.4
8,00-<10,00 ha	-	-	-	-	-	-	15	131.6
10,00-<15,00 ha	-	-	-	-	-	-	20	220.6
15,00-<20,00 ha	-	-	-	-	-	-	8	129.8
20,00-<30,00 ha	-	-	-	-	1	20	12	271.6
30,00-<50,00 ha	-	-	-	-	-	-	17	712.1
50,00-<100,00 ha	-	-	-	-	-	-	23	1674.3
100 ha i više	-	-	-	-	1	35	21	3622.8
Kotor	4	0.7	169	35.9	2	-	1503	1895.1
Bez zemljišta/No land	-	-	-	-	-	-	-	-
< 0,10 ha	-	-	4	0.4	-	-	6	0.2
0,10-<0,50 ha	2	0.5	109	11.4	-	-	81	12.3
0,50-<1,00 ha	-	-	29	6.5	-	-	25	10.6
1,00-<2,00 ha	1	0.1	15	6.6	-	-	14	13.2
2,00-<3,00 ha	-	-	2	2.5	-	-	7	10.8
3,00- <4,00 ha	1	0.2	4	8	-	-	3	7.5
4,00-<5,00 ha	-	-	1	-	-	-	3	12.3
5,00-<6,00 ha	-	-	-	-	-	-	-	-
6,00-<8,00 ha	-	-	-	-	-	-	1	6.1
8,00-<10,00 ha	-	-	1	0.1	-	-	1	7.9
10,00-<15,00 ha	-	-	2	0.1	-	-	1	14.4
15,00-<20,00 ha	-	-	-	-	-	-	2	34.5
20,00-<30,00 ha	-	-	2	0.1	-	-	2	46.1
30,00-<50,00 ha	-	-	-	-	-	-	3	117.6
50,00-<100,00 ha	-	-	-	-	-	-	2	168.6
100 ha i više	-	-	-	-	-	-	5	1433.1

Porodična poljoprivredna gazdinstva prema sjedištu gazdinstva prema korišćenom poljoprivrednom zemljištu po opštinama

Family agricultural holdings by holding seat according to utilised agricultural land by municipalities

Tabela1. Dio 1

	ukupno raspoloživo zemljište		uk.poljopr.korišćeno zemljište		korišćene okućnice i/ili bašte		korišćene oranice	
	total available land		total utilised agricultural area		utilised kitchen gardens and/ or gardens		utilised arable land	
	br.gazdinstava	površina ha	br.gazdinstava	površina ha	br.gazdinstava	površina ha	br.gazdinstava	površina ha
	No of holdings	area ha	No of holdings	area ha	No of holdings	area ha	No of holdings	area ha
Mojkovac	1214	10144.8	1208	7873.3	870	44.6	179	29.7
Bez zemljišta/No land	6	13.2	-	-	-	-	-	-
< 0,10 ha	59	27.7	59	3.4	44	1.1	2	0.9
0,10-<0,50 ha	182	164.2	182	49.7	126	4.8	23	1.7
0,50-<1,00 ha	188	318.2	188	146.3	134	6.5	23	2.3
1,00-<2,00 ha	302	896.7	302	445.3	218	10	38	2.8
2,00-<3,00 ha	152	662.1	152	373.6	107	6.1	28	2.6
3,00- <4,00 ha	87	607.1	87	305.8	70	4.4	10	2.6
4,00-<5,00 ha	55	419.9	55	245	41	2.6	8	1.5
5,00-<6,00 ha	39	345.5	39	211.6	30	2.2	8	1.3
6,00-<8,00 ha	31	351.6	31	219.3	24	2.4	13	6.2
8,00-<10,00 ha	29	422.4	29	259.6	21	1.3	6	1.3
10,00-<15,00 ha	25	449.9	25	301.8	14	1.1	7	0.9
15,00-<20,00 ha	7	136.1	7	123.3	4	0.2	5	2
20,00-<30,00 ha	7	207.8	7	175.9	4	0.1	-	-
30,00-<50,00 ha	10	396.2	10	381	7	0.2	1	0.1
50,00-<100,00 ha	19	1411.9	19	1366.8	15	0.7	2	1.3
100 ha i više	16	3314.3	16	3265	11	0.8	4	2.1
Nikšić	6886	38265.3	6760	17736.8	5358	334.7	1123	329.9
Bez zemljišta/No land	126	65.8	-	-	-	-	-	-
< 0,10 ha	996	493	996	39.3	942	28	26	1.6
0,10-<0,50 ha	2614	3958.1	2614	610	2073	130.5	292	34.7
0,50-<1,00 ha	1122	3376.2	1122	788.7	838	61.6	229	37.3
1,00-<2,00 ha	949	5151.1	949	1293.3	703	52	250	59.2
2,00-<3,00 ha	346	3309.2	346	801.1	257	19.3	107	29.5
3,00- <4,00 ha	175	1953.2	175	585.1	135	10.2	48	17.3
4,00-<5,00 ha	102	1480.1	102	447.3	84	7.5	37	11.8
5,00-<6,00 ha	99	1894.7	99	516	59	3.7	25	16.4
6,00-<8,00 ha	77	1483.5	77	528.7	63	6.3	23	24
8,00-<10,00 ha	26	527.2	26	239.4	23	2.2	9	7.9
10,00-<15,00 ha	95	2448.2	95	1046.2	62	4.7	20	7.3
15,00-<20,00 ha	30	810	30	506.6	24	1.4	10	12.3
20,00-<30,00 ha	42	1331.7	42	981.6	33	2.3	15	37.9
30,00-<50,00 ha	24	1152.3	24	941	14	1.4	7	3.9
50,00-<100,00 ha	31	2387.5	31	2188.1	23	1.5	11	3.8
100 ha i više	32	6443.6	32	6223.9	25	1.9	14	25

Porodična poljoprivredna gazdinstva prema sjedištu gazdinstva prema korišćenom poljoprivrednom zemljištu po opštinama

Family agricultural holdings by holding seat according to utilised agricultural land by municipalities

Dio 2

	vinogradi		voćnjaci		rasadnici		višegodišnje livade i pašnjaci	
	vineyards		orchards		nurseries		permanent meadows and pastures	
	br.gazdinstava	površina ha	br.gazdinstava	površina ha	br.gazdinstava	površina ha	br.gazdinstava	površina ha
	No of holdings	area ha	No of holdings	area ha	No of holdings	area ha	No of holdings	area ha
Mojkovac	-	-	9	7.5	-	12	156	7779.5
Bez zemljišta/No land	-	-	-	-	-	-	-	-
< 0,10 ha	-	-	-	-	-	-	34	1.4
0,10-<0,50 ha	-	-	3	1	-	-	178	42.2
0,50-<1,00 ha	-	-	2	0.5	-	-	188	137
1,00-<2,00 ha	-	-	1	0.5	-	-	302	432
2,00-<3,00 ha	-	-	-	-	-	-	152	364.9
3,00- <4,00 ha	-	-	3	5.5	-	-	87	293.3
4,00-<5,00 ha	-	-	-	-	-	-	55	240.9
5,00-<6,00 ha	-	-	-	-	-	-	39	208.1
6,00-<8,00 ha	-	-	-	-	-	-	31	210.7
8,00-<10,00 ha	-	-	-	-	-	-	29	257
10,00-<15,00 ha	-	-	-	-	-	-	25	299.8
15,00-<20,00 ha	-	-	-	-	1	12	7	109.1
20,00-<30,00 ha	-	-	-	-	-	-	7	175.8
30,00-<50,00 ha	-	-	-	-	-	-	10	380.7
50,00-<100,00 ha	-	-	-	-	-	-	19	1364.8
100 ha i više	-	-	-	-	-	-	16	3262.1
Nikšić	18	2.7	237	45.2	1	75.6	1179	16948.7
Bez zemljišta/No land	-	-	-	-	-	-	-	-
< 0,10 ha	1	-	9	0.7	1	0.1	253	8.9
0,10-<0,50 ha	7	0.8	98	9.5	2	0.2	2222	434.3
0,50-<1,00 ha	4	0.8	50	6.8	-	-	1107	682.2
1,00-<2,00 ha	3	0.7	45	5.4	3	0.2	948	1175.8
2,00-<3,00 ha	2	0.1	11	3.9	1	2	345	746.3
3,00- <4,00 ha	-	-	4	3.3	1	2.6	175	551.7
4,00-<5,00 ha	-	-	3	2.2	-	-	102	425.8
5,00-<6,00 ha	-	-	3	1	-	-	98	494.9
6,00-<8,00 ha	-	-	4	11.5	2	0.4	77	486.5
8,00-<10,00 ha	-	-	-	-	-	-	26	229.3
10,00-<15,00 ha	-	-	2	0.1	2	20	95	1014.1
15,00-<20,00 ha	-	-	2	0.2	-	-	30	492.7
20,00-<30,00 ha	-	-	2	0.2	1	20	41	921.2
30,00-<50,00 ha	1	0.2	2	0.2	1	30	23	905.3
50,00-<100,00 ha	-	-	2	0.2	-	-	31	2182.6
100 ha i više	-	-	-	-	-	-	32	6197

Porodična poljoprivredna gazdinstva prema sjedištu gazdinstva prema korišćenom poljoprivrednom zemljištu po opštinama

Family agricultural holdings by holding seat according to utilised agricultural land by municipalities

Tabela1. Dio 1

	ukupno raspoloživo zemljište		uk.poljopr.korišćeno zemljište		korišćene okućnice i/ili bašte		korišćene oranice	
	total available land		total utilised agricultural area		utilised kitchen gardens and/ or gardens		utilised arable land	
	br.gazdinstava	površina ha	br.gazdinstava	površina ha	br.gazdinstava	površina ha	br.gazdinstava	površina ha
	No of holdings	area ha	No of holdings	area ha	No of holdings	area ha	No of holdings	area ha
Plav	2479	14122.6	2467	10749	1683	75.4	966	141.9
Bez zemljišta/No land	12	3	-	-	-	-	-	-
< 0,10 ha	56	16.2	56	4	45	1.1	9	0.4
0,10-<0,50 ha	772	668.6	772	196.1	524	15.4	244	12.3
0,50-<1,00 ha	424	629.3	424	302.2	263	11.7	157	13.8
1,00-<2,00 ha	598	1550.8	598	772.5	413	18.2	242	37.3
2,00-<3,00 ha	245	1144.5	245	562.2	189	11.2	128	26.5
3,00- <4,00 ha	128	703.6	128	424.3	87	6.6	54	11.6
4,00-<5,00 ha	51	358	51	221.1	36	2.4	31	7.2
5,00-<6,00 ha	34	286	34	176.6	24	1.6	16	4.2
6,00-<8,00 ha	31	302.1	31	208.3	21	0.8	13	2.7
8,00-<10,00 ha	11	179.6	11	97.9	6	0.4	5	3.7
10,00-<15,00 ha	21	385.5	21	238.1	11	1.1	7	2
15,00-<20,00 ha	5	150.2	5	88.8	2	0.1	5	3.9
20,00-<30,00 ha	7	197.4	7	169.9	4	0.1	4	1
30,00-<50,00 ha	13	556.8	13	534.1	9	0.4	7	1.3
50,00-<100,00 ha	51	3972.4	51	3786.1	35	3.2	32	8.1
100 ha i više	20	3018.6	20	2966.7	14	0.9	12	6
Plužine	859	26336.9	856	23186.5	823	44.8	16	8.2
Bez zemljišta/No land	3	4	-	-	-	-	-	-
< 0,10 ha	7	18.8	7	0.3	7	0.1	-	-
0,10-<0,50 ha	72	271.6	72	17.1	70	3.6	-	-
0,50-<1,00 ha	45	106.3	45	30.5	45	3.1	-	-
1,00-<2,00 ha	134	534.2	134	173.1	128	5.8	2	0.2
2,00-<3,00 ha	100	440.8	100	230.9	93	5	2	1.4
3,00- <4,00 ha	76	454.5	76	251.6	72	4.3	-	-
4,00-<5,00 ha	39	250.8	39	167	35	1.8	1	0.2
5,00-<6,00 ha	39	399.4	39	206.3	37	1.8	1	0.9
6,00-<8,00 ha	57	563.2	57	379.3	57	3.7	1	0.7
8,00-<10,00 ha	35	397.3	35	306.5	33	1.7	1	0.5
10,00-<15,00 ha	46	805.9	46	537.8	45	1.9	1	1.2
15,00-<20,00 ha	21	511.3	21	349.1	21	1.5	-	-
20,00-<30,00 ha	29	824.9	29	692.8	28	2.1	-	-
30,00-<50,00 ha	36	1671.7	36	1376.1	36	2.1	3	1.5
50,00-<100,00 ha	45	3564.4	45	3367.1	44	1.6	1	0.5
100 ha i više	75	15517.8	75	15101.1	72	4.7	1	1.2

Porodična poljoprivredna gazdinstva prema sjedištu gazdinstva prema korišćenom poljoprivrednom zemljištu po opštinama

Family agricultural holdings by holding seat according to utilised agricultural land by municipalities

Dio 2

	vinogradi		voćnjaci		rasadnici		višegodišnje livade i pašnjaci	
	vineyards		orchards		nurseries		permanent meadows and pastures	
	br.gazdinstava	površina ha	br.gazdinstava	površina ha	br.gazdinstava	površina ha	br.gazdinstava	površina ha
	No of holdings	area ha	No of holdings	area ha	No of holdings	area ha	No of holdings	area ha
Plav	-	-	7	4	14	4.3	5605	10523.4
Bez zemljišta/No land	-	-	-	-	-	-	-	-
< 0,10 ha	-	-	-	-	-	-	44	2.5
0,10-<0,50 ha	-	-	1	0.5	1	0.2	770	167.7
0,50-<1,00 ha	-	-	2	0.4	-	-	424	276.3
1,00-<2,00 ha	-	-	2	1.6	2	1	598	714.4
2,00-<3,00 ha	-	-	1	0.6	1	0.1	245	523.8
3,00- <4,00 ha	-	-	-	-	1	3	128	403.1
4,00-<5,00 ha	-	-	-	-	-	-	51	211.5
5,00-<6,00 ha	-	-	-	-	-	-	34	170.8
6,00-<8,00 ha	-	-	-	-	-	-	31	204.8
8,00-<10,00 ha	-	-	-	-	-	-	11	93.8
10,00-<15,00 ha	-	-	-	-	-	-	21	235
15,00-<20,00 ha	-	-	-	-	-	-	5	84.8
20,00-<30,00 ha	-	-	-	-	-	-	7	168.8
30,00-<50,00 ha	-	-	-	-	-	-	13	532.4
50,00-<100,00 ha	-	-	-	-	-	-	51	3774.8
100 ha i više	-	-	1	1	-	-	20	2958.8
Plužine	-	-	68	30.5	5	-	2453	23103
Bez zemljišta/No land	-	-	-	-	-	-	-	-
< 0,10 ha	-	-	-	-	-	-	2	0.2
0,10-<0,50 ha	-	-	5	0.6	-	-	67	12.9
0,50-<1,00 ha	-	-	1	0.3	-	-	45	27.1
1,00-<2,00 ha	-	-	5	2.2	-	-	134	164.9
2,00-<3,00 ha	-	-	10	4.4	-	-	100	220.1
3,00- <4,00 ha	-	-	7	2.4	-	-	76	244.9
4,00-<5,00 ha	-	-	8	7.5	-	-	38	157.5
5,00-<6,00 ha	-	-	7	2.7	-	-	39	200.9
6,00-<8,00 ha	-	-	8	2.2	-	-	57	372.7
8,00-<10,00 ha	-	-	3	0.7	-	-	35	303.6
10,00-<15,00 ha	-	-	3	1.5	-	-	46	533.2
15,00-<20,00 ha	-	-	2	1.2	-	-	21	346.4
20,00-<30,00 ha	-	-	1	0.2	-	-	29	690.5
30,00-<50,00 ha	-	-	1	0.8	-	-	36	1371.7
50,00-<100,00 ha	-	-	4	2.6	-	-	45	3362.4
100 ha i više	-	-	3	1.2	-	-	75	15094

Porodična poljoprivredna gazdinstva prema sjedištu gazdinstva prema korišćenom poljoprivrednom zemljištu po opštinama

Family agricultural holdings by holding seat according to utilised agricultural land by municipalities

Tabela1. Dio 1

	ukupno raspoloživo zemljište		uk.poljopr.korišćeno zemljište		korišćene okućnice i/ili bašte		korišćene oranice	
	total available land		total utilised agricultural area		utilised kitchen gardens and/ or gardens		utilised arable land	
	br.gazdinstava	površina ha	br.gazdinstava	površina ha	br.gazdinstava	površina ha	br.gazdinstava	površina ha
	No of holdings	area ha	No of holdings	area ha	No of holdings	area ha	No of holdings	area ha
Pljevlja	4001	29364.1	3990	22901.4	3277	159	939	280
Bez zemljišta/No land	11	13.8	-	-	-	-	-	-
< 0,10 ha	43	48.9	43	1.9	30	0.7	8	0.2
0,10-<0,50 ha	196	143.4	196	53.3	151	6	28	1
0,50-<1,00 ha	344	571.5	344	282.1	276	11.5	52	3.8
1,00-<2,00 ha	818	2130	818	1204	648	25.9	132	11.3
2,00-<3,00 ha	695	2617.8	695	1713.1	587	29.3	148	21.7
3,00- <4,00 ha	475	2401.2	475	1627.5	395	21.2	108	12.1
4,00-<5,00 ha	309	1882.9	309	1388.7	264	17.3	73	12.5
5,00-<6,00 ha	266	2079.9	266	1457.1	224	10.8	98	25.4
6,00-<8,00 ha	265	2469.6	265	1837.1	228	12.1	90	22.7
8,00-<10,00 ha	167	1884.4	167	1497.9	136	8.3	52	23.8
10,00-<15,00 ha	213	3147.5	213	2542.1	179	8	67	48.6
15,00-<20,00 ha	71	1495.1	71	1204.2	57	2.6	27	19.5
20,00-<30,00 ha	53	1478.1	53	1288.6	44	2.3	25	20.2
30,00-<50,00 ha	26	1004.8	26	969.9	23	1	12	38.9
50,00-<100,00 ha	34	2383.3	34	2254.1	21	1.3	15	16.7
100 ha i više	15	3612	15	3579.7	14	0.8	4	1.5
Podgorica	7276	26720.4	7162	17789.2	5342	474.2	1824	1018.8
Bez zemljišta/No land	114	75.8	-	-	-	-	-	-
< 0,10 ha	448	339.9	448	26.6	399	13.3	46	6.9
0,10-<0,50 ha	3513	4820.8	3513	942	2645	214.2	703	143.9
0,50-<1,00 ha	1411	2818.2	1411	1121.5	1027	108	428	197.1
1,00-<2,00 ha	939	2836.8	939	1429.1	687	79.2	340	221.7
2,00-<3,00 ha	302	1537.1	302	790.7	200	21.5	113	119.5
3,00- <4,00 ha	128	607.9	128	474.7	84	10.1	58	77.3
4,00-<5,00 ha	61	383.2	61	294.3	42	3.6	31	43.9
5,00-<6,00 ha	45	345.9	45	247.5	32	4.5	11	16.1
6,00-<8,00 ha	67	563.1	67	500.1	54	6.8	29	60.7
8,00-<10,00 ha	20	227.7	20	195.8	12	0.8	5	17.7
10,00-<15,00 ha	42	570.3	42	506	29	1.6	8	14.8
15,00-<20,00 ha	36	709.8	36	634.4	32	2.7	7	16.1
20,00-<30,00 ha	40	1091.3	40	916.4	23	1.2	10	5.8
30,00-<50,00 ha	42	1712.9	42	1656.4	30	2.1	12	7.5
50,00-<100,00 ha	42	3051.2	42	3048.6	29	2.5	15	66.3
100 ha i više	26	5028.7	26	5000.7	17	2.2	8	3.6

Porodična poljoprivredna gazdinstva prema sjedištu gazdinstva prema korišćenom poljoprivrednom zemljištu po opštinama

Family agricultural holdings by holding seat according to utilised agricultural land by municipalities

Dio 2

	vinogradi		voćnjaci		rasadnici		višegodišnje livade i pašnjaci	
	vineyards		orchards		nurseries		permanent meadows and pastures	
	br.gazdinstava	površina ha	br.gazdinstava	površina ha	br.gazdinstava	površina ha	br.gazdinstava	površina ha
	No of holdings	area ha	No of holdings	area ha	No of holdings	area ha	No of holdings	area ha
Piževlja	-	-	95	74.4	-	45	845	22343
Bez zemljišta/No land	-	-	-	-	-	-	-	-
< 0,10 ha	-	-	-	-	-	-	20	1
0,10-<0,50 ha	-	-	-	-	-	-	193	46.3
0,50-<1,00 ha	-	-	2	0.9	-	-	341	265.9
1,00-<2,00 ha	-	-	13	3.3	-	-	818	1163.5
2,00-<3,00 ha	-	-	8	4.1	-	-	695	1658
3,00- <4,00 ha	-	-	11	3.4	-	-	475	1590.8
4,00-<5,00 ha	-	-	7	1.4	1	2	309	1355.5
5,00-<6,00 ha	-	-	8	1.8	1	-	266	1419.1
6,00-<8,00 ha	-	-	11	6.6	-	-	265	1795.7
8,00-<10,00 ha	-	-	9	9.6	-	-	167	1456.2
10,00-<15,00 ha	-	-	19	28.3	3	17	213	2440.2
15,00-<20,00 ha	-	-	2	3.6	-	-	71	1178.5
20,00-<30,00 ha	-	-	1	0.6	-	-	53	1265.5
30,00-<50,00 ha	-	-	1	4	-	-	26	926
50,00-<100,00 ha	-	-	3	6.8	1	26	34	2203.3
100 ha i više	-	-	-	-	-	-	15	3577.4
Podgorica	1007	203.9	609	111.4	6	14.4	3961	15966.5
Bez zemljišta/No land	-	-	-	-	-	-	-	-
< 0,10 ha	15	0.8	17	1.1	2	0.1	97	4.4
0,10-<0,50 ha	460	48.9	299	26.8	5	-	2493	508.2
0,50-<1,00 ha	258	44.2	121	17.1	5	-	1316	755.1
1,00-<2,00 ha	155	45.6	92	25.8	5	-	898	1056.8
2,00-<3,00 ha	57	26.7	30	10.6	2	1	294	611.4
3,00- <4,00 ha	19	8.9	17	9.8	1	0.3	125	368.3
4,00-<5,00 ha	10	3.5	7	2.4	-	-	61	240.9
5,00-<6,00 ha	6	2.2	6	6.5	-	-	44	218.2
6,00-<8,00 ha	8	5.7	7	4	1	7	67	415.9
8,00-<10,00 ha	1	2.7	1	-	-	-	20	174.6
10,00-<15,00 ha	4	1.5	2	3.6	-	-	42	484.5
15,00-<20,00 ha	2	4.4	1	1	-	-	36	610.2
20,00-<30,00 ha	5	7.2	4	2.1	1	1.1	40	899
30,00-<50,00 ha	3	0.5	2	0.1	-	-	42	1646.2
50,00-<100,00 ha	4	1.2	3	0.7	-	-	42	2977.9
100 ha i više	-	-	-	-	-	-	26	4994.9

Porodična poljoprivredna gazdinstva prema sjedištu gazdinstva prema korišćenom poljoprivrednom zemljištu po opštinama

Family agricultural holdings by holding seat according to utilised agricultural land by municipalities

Tabela1. Dio 1

	ukupno raspoloživo zemljište		uk.poljopr.korišćeno zemljište		korišćene okućnice i/ili bašte		korišćene oranice	
	total available land		total utilised agricultural area		utilised kitchen gardens and/ or gardens		utilised arable land	
	br.gazdinstava	površina ha	br.gazdinstava	površina ha	br.gazdinstava	površina ha	br.gazdinstava	površina ha
	No of holdings	area ha	No of holdings	area ha	No of holdings	area ha	No of holdings	area ha
Rožaje	2089	13712.3	2045	11985.8	1055	58.3	141	97.8
Bez zemljišta/No land	44	11.2	-	-	-	-	-	-
< 0,10 ha	47	11.9	47	2.4	22	0.4	1	-
0,10-<0,50 ha	324	190.3	324	94.9	117	2.4	7	0.7
0,50-<1,00 ha	327	385.1	327	255.4	164	6.4	7	1.7
1,00-<2,00 ha	500	1048.4	500	733.1	265	12.5	21	6.9
2,00-<3,00 ha	274	945.4	274	683.6	146	8.2	24	6.2
3,00- <4,00 ha	150	715.3	150	538.3	90	4.4	17	10.5
4,00-<5,00 ha	97	552.7	97	446.5	59	3.6	13	3.8
5,00-<6,00 ha	56	442.7	56	311.1	33	2.5	7	7.3
6,00-<8,00 ha	74	671.6	74	520.5	35	2.7	10	7.1
8,00-<10,00 ha	48	545.1	48	435.4	28	3.4	9	5.7
10,00-<15,00 ha	44	603	44	539.4	25	1.7	9	15
15,00-<20,00 ha	12	224.8	12	219.8	6	1	1	15
20,00-<30,00 ha	12	310.6	12	290.5	7	2.3	2	4.5
30,00-<50,00 ha	26	1111	26	1062.1	15	0.6	4	4.9
50,00-<100,00 ha	29	2127.1	29	2072.9	22	3.3	2	0.1
100 ha i više	25	3816.2	25	3780.3	21	2.9	7	8.6
Tivat	169	322.7	163	109.7	134	17.3	20	2.1
Bez zemljišta/No land	6	0.3	-	-	-	-	-	-
< 0,10 ha	22	13.5	22	3.1	16	0.7	2	0.1
0,10-<0,50 ha	112	91.2	112	26.4	97	11.9	14	1.4
0,50-<1,00 ha	11	14.8	11	6.7	9	2	1	0.1
1,00-<2,00 ha	9	84	9	11.2	7	1.8	1	0.1
2,00-<3,00 ha	1	3	1	2.9	1	-	-	-
3,00- <4,00 ha	3	10.1	3	10.1	2	0.4	-	-
4,00-<5,00 ha	-	-	-	-	-	-	-	-
5,00-<6,00 ha	1	5.3	1	5.3	1	0.3	-	-
6,00-<8,00 ha	3	78.8	3	22.1	-	-	1	0.4
8,00-<10,00 ha	-	-	-	-	-	-	-	-
10,00-<15,00 ha	-	-	-	-	-	-	-	-
15,00-<20,00 ha	-	-	-	-	-	-	-	-
20,00-<30,00 ha	1	21.7	1	21.7	1	0.1	-	-
30,00-<50,00 ha	-	-	-	-	-	-	-	-
50,00-<100,00 ha	-	-	-	-	-	-	-	-
100 ha i više	-	-	-	-	-	-	-	-

Porodična poljoprivredna gazdinstva prema sjedištu gazdinstva prema korišćenom poljoprivrednom zemljištu po opštinama

Family agricultural holdings by holding seat according to utilised agricultural land by municipalities

Dio 2

	vinogradi		voćnjaci		rasadnici		višegodišnje livade i pašnjaci	
	vineyards		orchards		nurseries		permanent meadows and pastures	
	br.gazdinstava	površina ha	br.gazdinstava	površina ha	br.gazdinstava	površina ha	br.gazdinstava	površina ha
	No of holdings	area ha	No of holdings	area ha	No of holdings	area ha	No of holdings	area ha
Rožaje	-	-	25	8.6	22	1.1	5643	11820
Bez zemljišta/No land	-	-	-	-	-	-	-	-
< 0,10 ha	-	-	-	-	-	-	39	2
0,10-<0,50 ha	-	-	4	0.8	-	-	320	91
0,50-<1,00 ha	-	-	2	0.2	-	-	327	247.1
1,00-<2,00 ha	-	-	2	0.8	1	1	499	711.9
2,00-<3,00 ha	-	-	4	0.7	1	-	274	668.5
3,00- <4,00 ha	-	-	1	0.3	-	-	150	523.1
4,00-<5,00 ha	-	-	2	0.4	-	-	97	438.7
5,00-<6,00 ha	-	-	2	0.8	-	-	56	300.5
6,00-<8,00 ha	-	-	3	2.6	1	0.1	74	508
8,00-<10,00 ha	-	-	-	-	-	-	48	426.3
10,00-<15,00 ha	-	-	-	-	-	-	44	522.7
15,00-<20,00 ha	-	-	-	-	-	-	12	203.8
20,00-<30,00 ha	-	-	1	0.1	-	-	12	283.6
30,00-<50,00 ha	-	-	2	0.4	-	-	26	1056.2
50,00-<100,00 ha	-	-	1	1	-	-	29	2068.5
100 ha i više	-	-	1	0.5	-	-	25	3768.3
Tivat	6	1	35	6.7	3	-	2032	82.6
Bez zemljišta/No land	-	-	-	-	-	-	-	-
< 0,10 ha	-	-	6	2	1	-	5	0.3
0,10-<0,50 ha	4	0.3	19	2.3	-	-	56	10.5
0,50-<1,00 ha	1	0.4	3	1.2	-	-	6	3
1,00-<2,00 ha	1	0.2	6	1	-	-	8	8.1
2,00-<3,00 ha	-	-	-	-	-	-	1	2.9
3,00- <4,00 ha	-	-	-	-	-	-	3	9.7
4,00-<5,00 ha	-	-	-	-	-	-	-	-
5,00-<6,00 ha	-	-	-	-	-	-	1	5
6,00-<8,00 ha	-	-	1	0.2	-	-	3	21.5
8,00-<10,00 ha	-	-	-	-	-	-	-	-
10,00-<15,00 ha	-	-	-	-	-	-	-	-
15,00-<20,00 ha	-	-	-	-	-	-	-	-
20,00-<30,00 ha	-	-	-	-	-	-	1	21.6
30,00-<50,00 ha	-	-	-	-	-	-	-	-
50,00-<100,00 ha	-	-	-	-	-	-	-	-
100 ha i više	-	-	-	-	-	-	-	-

Porodična poljoprivredna gazdinstva prema sjedištu gazdinstva prema korišćenom poljoprivrednom zemljištu po opštinama

Family agricultural holdings by holding seat according to utilised agricultural land by municipalities

Tabela1. Dio 1

	ukupno raspoloživo zemljište		uk.poljopr.korišćeno zemljište		korišćene okućnice i/ili bašte		korišćene oranice	
	total available land		total utilised agricultural area		utilised kitchen gardens and/ or gardens		utilised arable land	
	br.gazdinstava	površina ha	br.gazdinstava	površina ha	br.gazdinstava	površina ha	br.gazdinstava	površina ha
	No of holdings	area ha	No of holdings	area ha	No of holdings	area ha	No of holdings	area ha
Ulcinj	1731	4439.9	1724	2707.9	1016	33.2	727	361.8
Bez zemljišta/No land	7	3.6	-	-	-	-	-	-
< 0,10 ha	21	31.2	21	1.4	13	0.2	7	0.6
0,10-<0,50 ha	644	666.3	644	183	311	9.8	157	21.3
0,50-<1,00 ha	456	690.1	456	349	286	9.4	185	38.1
1,00-<2,00 ha	322	891.8	322	518.1	215	7.1	175	71.9
2,00-<3,00 ha	104	407.7	104	290.2	67	2.1	68	44.8
3,00- <4,00 ha	67	408.5	67	263	49	1.5	48	39.6
4,00-<5,00 ha	33	218	33	172.9	24	1.1	26	28.4
5,00-<6,00 ha	27	255	27	180.6	17	0.6	20	37.7
6,00-<8,00 ha	25	272	25	194.9	16	0.7	21	39.3
8,00-<10,00 ha	11	121.8	11	108.6	8	0.3	9	15
10,00-<15,00 ha	6	94.8	6	76.9	3	0.1	4	8.1
15,00-<20,00 ha	4	87.1	4	80.9	4	0.2	3	14.8
20,00-<30,00 ha	1	22.4	1	22.9	-	-	1	0.6
30,00-<50,00 ha	-	-	-	-	-	-	-	-
50,00-<100,00 ha	2	159.6	2	156.8	2	0.1	2	1.4
100 ha i više	1	110	1	108.8	1	0.1	1	0.2
Herceg Novi	522	1645.9	491	578.5	319	26.5	101	40.2
Bez zemljišta/No land	31	23.4	-	-	-	-	-	-
< 0,10 ha	99	73.5	99	3.6	85	2.1	11	0.5
0,10-<0,50 ha	232	350.9	232	48.7	147	13.2	38	6.2
0,50-<1,00 ha	71	309.5	71	47.7	43	6.2	19	4
1,00-<2,00 ha	43	201.8	43	58.3	22	1.5	17	6.7
2,00-<3,00 ha	24	151.1	24	53.8	10	1.3	8	6
3,00- <4,00 ha	4	29.2	4	13.3	3	0.9	1	0.5
4,00-<5,00 ha	6	78.2	6	31.5	2	0.8	3	9.1
5,00-<6,00 ha	2	15.4	2	7.8	1	0.1	1	2
6,00-<8,00 ha	-	-	-	-	-	-	-	-
8,00-<10,00 ha	-	-	-	-	-	-	-	-
10,00-<15,00 ha	2	60.1	2	21.2	-	-	1	0.5
15,00-<20,00 ha	1	20	1	15.9	-	-	-	-
20,00-<30,00 ha	3	87	3	66.9	3	0.2	2	4.7
30,00-<50,00 ha	2	114.2	2	84.2	2	0.1	-	-
50,00-<100,00 ha	2	131.6	2	125.6	1	0.1	-	-
100 ha i više	-	-	-	-	-	-	-	-

Porodična poljoprivredna gazdinstva prema sjedištu gazdinstva prema korišćenom poljoprivrednom zemljištu po opštinama

Family agricultural holdings by holding seat according to utilised agricultural land by municipalities

Dio 2

	vinogradi		voćnjaci		rasadnici		višegodišnje livade i pašnjaci	
	vineyards		orchards		nurseries		permanent meadows and pastures	
	br.gazdinstava	površina ha	br.gazdinstava	površina ha	br.gazdinstava	površina ha	br.gazdinstava	površina ha
	No of holdings	area ha	No of holdings	area ha	No of holdings	area ha	No of holdings	area ha
Ulcinj	57	15	1195	357.9	1	8.1	84	1931.9
Bez zemljišta/No land	-	-	-	-	-	-	-	-
< 0,10 ha	-	-	5	0.3	-	-	5	0.3
0,10-<0,50 ha	23	2.5	569	69.4	3	0.3	387	79.7
0,50-<1,00 ha	7	0.9	299	77.9	1	0.6	391	222.1
1,00-<2,00 ha	7	2.1	171	67.9	-	-	301	369.1
2,00-<3,00 ha	8	3.6	55	34.7	-	-	96	205
3,00- <4,00 ha	4	0.6	29	13.4	1	0.2	67	207.7
4,00-<5,00 ha	1	1.2	17	10.7	-	-	33	131.5
5,00-<6,00 ha	3	2.8	16	24.8	-	-	23	114.7
6,00-<8,00 ha	1	0.2	14	22.4	-	-	24	132.3
8,00-<10,00 ha	1	1	8	3.4	1	7	11	81.9
10,00-<15,00 ha	2	0.1	8	21.5	-	-	6	47.1
15,00-<20,00 ha	-	-	4	11.5	-	-	4	54.4
20,00-<30,00 ha	-	-	-	-	-	-	1	22.3
30,00-<50,00 ha	-	-	-	-	-	-	-	-
50,00-<100,00 ha	-	-	-	-	-	-	2	155.3
100 ha i više	-	-	-	-	-	-	1	108.5
Herceg Novi	8	1.4	100	46.3	6	25.3	1352	438.8
Bez zemljišta/No land	-	-	-	-	-	-	-	-
< 0,10 ha	-	-	-	-	3	-	31	1
0,10-<0,50 ha	6	0.8	49	6.7	4	-	133	21.8
0,50-<1,00 ha	-	-	20	6	-	-	57	31.5
1,00-<2,00 ha	-	-	18	9.1	-	-	37	41
2,00-<3,00 ha	1	0.4	6	10.2	-	-	19	35.9
3,00- <4,00 ha	-	-	2	6	-	-	2	5.9
4,00-<5,00 ha	-	-	3	7.7	-	-	4	13.9
5,00-<6,00 ha	1	0.2	1	0.5	-	-	1	5
6,00-<8,00 ha	-	-	-	-	-	-	-	-
8,00-<10,00 ha	-	-	-	-	-	-	-	-
10,00-<15,00 ha	-	-	-	-	-	-	2	20.7
15,00-<20,00 ha	-	-	-	-	-	-	1	15.9
20,00-<30,00 ha	-	-	-	-	1	25	3	37
30,00-<50,00 ha	-	-	1	0.1	-	-	2	84
50,00-<100,00 ha	-	-	-	-	-	-	2	125.5
100 ha i više	-	-	-	-	-	-	-	-

Porodična poljoprivredna gazdinstva prema sjedištu gazdinstva prema korišćenom poljoprivrednom zemljištu po opštinama

Family agricultural holdings by holding seat according to utilised agricultural land by municipalities

Tabela1. Dio 1

	ukupno raspoloživo zemljište		uk.poljopr.korišćeno zemljište		korišćene okućnice i/ili bašte		korišćene oranice	
	total available land		total utilised agricultural area		utilised kitchen gardens and/ or gardens		utilised arable land	
	br.gazdinstava	površina ha	br.gazdinstava	površina ha	br.gazdinstava	površina ha	br.gazdinstava	površina ha
	No of holdings	area ha	No of holdings	area ha	No of holdings	area ha	No of holdings	area ha
Cetinje	895	4763.6	873	928	634	43.7	222	33.4
Bez zemljišta/No land	22	8.8	-	-	-	-	-	-
< 0,10 ha	77	111.7	77	3.5	68	2.2	2	-
0,10-<0,50 ha	440	1248.3	440	112.8	290	18.5	77	5.9
0,50-<1,00 ha	173	865.4	173	121	128	9.6	61	6.1
1,00-<2,00 ha	119	1116.2	119	148.2	93	7.4	49	9.5
2,00-<3,00 ha	33	551.7	33	76.4	29	2.6	20	6.9
3,00- <4,00 ha	8	119.4	8	27.1	5	1.2	5	1.6
4,00-<5,00 ha	4	61.9	4	18.2	4	0.2	4	1
5,00-<6,00 ha	5	69.9	5	26.2	5	0.3	1	0.3
6,00-<8,00 ha	3	53.9	3	19.9	3	0.3	-	-
8,00-<10,00 ha	1	8.9	1	8.1	-	-	1	1.8
10,00-<15,00 ha	3	118.4	3	31.8	3	0.2	-	-
15,00-<20,00 ha	-	-	-	-	-	-	-	-
20,00-<30,00 ha	1	71.3	1	20.8	1	-	1	-
30,00-<50,00 ha	4	183.6	4	145.5	4	0.6	2	0.4
50,00-<100,00 ha	1	60.2	1	60	-	-	-	-
100 ha i više	1	113.9	1	108.5	1	0.5	-	-
Šavnik	800	9901.2	771	6506.5	652	22.3	17	8
Bez zemljišta/No land	29	19	-	-	-	-	-	-
< 0,10 ha	5	2.4	5	0.2	4	0.1	-	-
0,10-<0,50 ha	100	211.7	100	23.6	80	3	-	-
0,50-<1,00 ha	66	204	66	46.4	50	1.2	-	-
1,00-<2,00 ha	167	718.7	167	212	141	3.7	1	0.5
2,00-<3,00 ha	119	664.4	119	264	105	4.7	1	0.2
3,00- <4,00 ha	72	498.5	72	233.5	60	2.1	3	0.3
4,00-<5,00 ha	31	259	31	130.5	28	0.9	2	1.7
5,00-<6,00 ha	55	605.6	55	286.1	46	1.6	1	0.2
6,00-<8,00 ha	41	501.4	41	272.6	34	1.3	1	-
8,00-<10,00 ha	22	379.7	22	187.6	19	0.9	1	0.6
10,00-<15,00 ha	34	873.6	34	394.6	32	1	2	1
15,00-<20,00 ha	21	571.5	21	366.9	21	0.5	-	-
20,00-<30,00 ha	13	490.7	13	307.7	11	0.5	2	2.1
30,00-<50,00 ha	7	334.3	7	244.7	5	0.3	-	-
50,00-<100,00 ha	2	147.4	2	145.7	2	-	-	-
100 ha i više	16	3419.3	16	3390.1	14	0.4	3	1.2

Porodična poljoprivredna gazdinstva prema sjedištu gazdinstva prema korišćenom poljoprivrednom zemljištu po opštinama

Family agricultural holdings by holding seat according to utilised agricultural land by municipalities

Dio 2

	vinogradi		voćnjaci		rasadnici		višegodišnje livade i pašnjaci	
	vineyards		orchards		nurseries		permanent meadows and pastures	
	br.gazdinstava	površina ha	br.gazdinstava	površina ha	br.gazdinstava	površina ha	br.gazdinstava	površina ha
	No of holdings	area ha	No of holdings	area ha	No of holdings	area ha	No of holdings	area ha
Cetinje	253	44.2	89	7	8	-	294	799.7
Bez zemljišta/No land	-	-	-	-	-	-	-	-
< 0,10 ha	4	0.2	1	-	-	-	21	1.1
0,10-<0,50 ha	145	20.2	42	2.6	-	-	328	65.6
0,50-<1,00 ha	69	13.8	24	1.9	2	-	171	89.6
1,00-<2,00 ha	28	9	17	1.7	-	-	116	120.6
2,00-<3,00 ha	5	0.6	3	0.6	-	-	33	65.7
3,00- <4,00 ha	-	-	-	-	-	-	8	24.3
4,00-<5,00 ha	1	0.1	1	-	-	-	4	16.9
5,00-<6,00 ha	1	0.4	1	0.2	-	-	5	25
6,00-<8,00 ha	-	-	-	-	-	-	3	19.6
8,00-<10,00 ha	-	-	-	-	-	-	1	6.3
10,00-<15,00 ha	-	-	-	-	-	-	3	31.6
15,00-<20,00 ha	-	-	-	-	-	-	-	-
20,00-<30,00 ha	-	-	-	-	-	-	1	20.8
30,00-<50,00 ha	-	-	-	-	-	-	4	144.5
50,00-<100,00 ha	-	-	-	-	-	-	1	60
100 ha i više	-	-	-	-	-	-	1	108
Šavnik	-	-	68	9.7	2	-	700	6466.5
Bez zemljišta/No land	-	-	-	-	-	-	-	-
< 0,10 ha	-	-	-	-	-	-	2	0.1
0,10-<0,50 ha	-	-	7	0.8	-	-	92	19.8
0,50-<1,00 ha	-	-	4	0.9	-	-	65	44.3
1,00-<2,00 ha	-	-	14	1.5	-	-	167	206.3
2,00-<3,00 ha	-	-	10	0.8	-	-	119	258.3
3,00- <4,00 ha	-	-	9	2.2	-	-	72	228.9
4,00-<5,00 ha	-	-	6	0.7	-	-	31	127.2
5,00-<6,00 ha	-	-	4	1.4	-	-	55	282.9
6,00-<8,00 ha	-	-	3	0.3	-	-	41	271
8,00-<10,00 ha	-	-	4	0.5	-	-	22	185.6
10,00-<15,00 ha	-	-	2	0.1	-	-	34	392.5
15,00-<20,00 ha	-	-	-	-	-	-	21	366.4
20,00-<30,00 ha	-	-	1	0.1	-	-	13	305
30,00-<50,00 ha	-	-	1	0.2	-	-	7	244.2
50,00-<100,00 ha	-	-	-	-	-	-	2	145.7
100 ha i više	-	-	3	0.2	-	-	16	3388.3

Tabela 2. Porodična poljoprivredna gazdinstva prema lokaciji zemljišta na gazdinstvu, prema korišćenom poljoprivrednom zemljištu po opštinama, Crna Gora 2010**Table 2. Number of family agricultural holdings by location of land in holding according to the utilised agricultural land by municipalities, Montenegro 2010**

	Gazdinstava/Holdings		
	ukupno/Total	cjelokupno zemljište na teritoriji jedne opštine/entire land at the territory of one municipality	zemljište na teritoriji dvije ili više opština/Land at the territory of two or more municipalities
Crna Gora	48243	46361	1882
Bez zemljišta/No land	-	-	-
< 0,10 ha	2514	2452	62
0,10-<0,50 ha	15418	14551	867
0,50-<1,00 ha	8465	8195	270
1,00-<2,00 ha	8865	8596	269
2,00-<3,00 ha	4076	3954	122
3,00- <4,00 ha	2256	2183	73
4,00-<5,00 ha	1287	1254	33
5,00-<6,00 ha	1056	1033	23
6,00-<8,00 ha	1066	1018	48
8,00-<10,00 ha	588	567	21
10,00-<15,00 ha	814	786	28
15,00-<20,00 ha	342	332	10
20,00-<30,00 ha	323	308	15
30,00-<50,00 ha	312	299	13
50,00-<100,00 ha	436	422	14
100 ha i više	425	411	14
Andrijevica	1416	1059	357
Bez zemljišta/No land	-	-	-
< 0,10 ha	5	5	-
0,10-<0,50 ha	360	5	355
0,50-<1,00 ha	305	304	1
1,00-<2,00 ha	340	340	-
2,00-<3,00 ha	90	90	-
3,00- <4,00 ha	55	55	-
4,00-<5,00 ha	13	13	-
5,00-<6,00 ha	29	29	-
6,00-<8,00 ha	34	34	-
8,00-<10,00 ha	22	22	-
10,00-<15,00 ha	47	46	1
15,00-<20,00 ha	22	22	-
20,00-<30,00 ha	29	29	-
30,00-<50,00 ha	30	30	-
50,00-<100,00 ha	24	24	-
100 ha i više	11	11	-

Tabela 2. Porodična poljoprivredna gazdinstva prema lokaciji zemljišta na gazdinstvu, prema korišćenom poljoprivrednom zemljištu po opštinama, Crna Gora 2010**Table 2. Number of family agricultural holdings by location of land in holding according to the utilised agricultural land by municipalities, Montenegro 2010**

	Gazdinstava/Holdings		
	ukupno/Total	cjelokupno zemljište na teritoriji jedne opštine/entire land at the territory of one municipality	zemljište na teritoriji dvije ili više opština/Land at the territory of two or more municipalities
Bar	1777	1668	109
Bez zemljišta/No land	-	-	-
< 0,10 ha	128	127	1
0,10-<0,50 ha	952	924	28
0,50-<1,00 ha	339	310	29
1,00-<2,00 ha	241	208	33
2,00-<3,00 ha	59	50	9
3,00- <4,00 ha	18	15	3
4,00-<5,00 ha	11	10	1
5,00-<6,00 ha	11	9	2
6,00-<8,00 ha	4	3	1
8,00-<10,00 ha	2	1	1
10,00-<15,00 ha	4	4	-
15,00-<20,00 ha	1	1	-
20,00-<30,00 ha	1	1	-
30,00-<50,00 ha	1	1	-
50,00-<100,00 ha	4	3	1
100 ha i više	1	1	-
Berane	4480	4429	51
Bez zemljišta/No land	-	-	-
< 0,10 ha	143	143	-
0,10-<0,50 ha	1307	1291	16
0,50-<1,00 ha	974	967	7
1,00-<2,00 ha	986	977	9
2,00-<3,00 ha	423	416	7
3,00- <4,00 ha	179	177	2
4,00-<5,00 ha	104	101	3
5,00-<6,00 ha	72	70	2
6,00-<8,00 ha	60	59	1
8,00-<10,00 ha	26	26	-
10,00-<15,00 ha	30	29	1
15,00-<20,00 ha	15	15	-
20,00-<30,00 ha	11	10	1
30,00-<50,00 ha	31	31	-
50,00-<100,00 ha	57	55	2
100 ha i više	62	62	-

Tabela 2. Porodična poljoprivredna gazdinstva prema lokaciji zemljišta na gazdinstvu, prema korišćenom poljoprivrednom zemljištu po opštinama, Crna Gora 2010**Table 2. Number of family agricultural holdings by location of land in holding according to the utilised agricultural land by municipalities, Montenegro 2010**

	Gazdinstava/Holdings		
	ukupno/Total	cjelokupno zemljište na teritoriji jedne opštine/entire land at the territory of one municipality	zemljište na teritoriji dvije ili više opština/Land at the territory of two or more municipalities
Bijelo Polje	6379	6089	290
Bez zemljišta/No land	-	-	-
< 0,10 ha	133	127	6
0,10-<0,50 ha	1377	1313	64
0,50-<1,00 ha	1187	1122	65
1,00-<2,00 ha	1422	1362	60
2,00-<3,00 ha	726	702	24
3,00- <4,00 ha	436	419	17
4,00-<5,00 ha	269	262	7
5,00-<6,00 ha	169	165	4
6,00-<8,00 ha	209	192	17
8,00-<10,00 ha	109	104	5
10,00-<15,00 ha	134	126	8
15,00-<20,00 ha	56	52	4
20,00-<30,00 ha	28	25	3
30,00-<50,00 ha	18	18	-
50,00-<100,00 ha	46	44	2
100 ha i više	60	56	4
Budva	165	147	18
Bez zemljišta/No land	-	-	-
< 0,10 ha	28	24	4
0,10-<0,50 ha	89	81	8
0,50-<1,00 ha	23	18	5
1,00-<2,00 ha	8	8	-
2,00-<3,00 ha	8	7	1
3,00- <4,00 ha	2	2	-
4,00-<5,00 ha	4	4	-
5,00-<6,00 ha	1	1	-
6,00-<8,00 ha	1	1	-
8,00-<10,00 ha	-	-	-
10,00-<15,00 ha	-	-	-
15,00-<20,00 ha	1	1	-
20,00-<30,00 ha	-	-	-
30,00-<50,00 ha	-	-	-
50,00-<100,00 ha	-	-	-
100 ha i više	-	-	-

Tabela 2. Porodična poljoprivredna gazdinstva prema lokaciji zemljišta na gazdinstvu, prema korišćenom poljoprivrednom zemljištu po opštinama, Crna Gora 2010**Table 2. Number of family agricultural holdings by location of land in holding according to the utilised agricultural land by municipalities, Montenegro 2010**

	Gazdinstava/Holdings		
	ukupno/Total	cjelokupno zemljište na teritoriji jedne opštine/entire land at the territory of one municipality	zemljište na teritoriji dvije ili više opština/Land at the territory of two or more municipalities
Danilovgrad	2978	2890	88
Bez zemljišta/No land	-	-	-
< 0,10 ha	86	83	3
0,10-<0,50 ha	1356	1337	19
0,50-<1,00 ha	693	674	19
1,00-<2,00 ha	488	467	21
2,00-<3,00 ha	153	146	7
3,00- <4,00 ha	62	56	6
4,00-<5,00 ha	33	30	3
5,00-<6,00 ha	19	18	1
6,00-<8,00 ha	24	22	2
8,00-<10,00 ha	8	4	4
10,00-<15,00 ha	5	5	-
15,00-<20,00 ha	6	6	-
20,00-<30,00 ha	8	7	1
30,00-<50,00 ha	6	6	-
50,00-<100,00 ha	10	8	2
100 ha i više	21	21	-
Žabljak	615	614	1
Bez zemljišta/No land	-	-	-
< 0,10 ha	7	7	-
0,10-<0,50 ha	35	35	-
0,50-<1,00 ha	34	34	-
1,00-<2,00 ha	108	108	-
2,00-<3,00 ha	92	92	-
3,00- <4,00 ha	53	53	-
4,00-<5,00 ha	32	32	-
5,00-<6,00 ha	55	55	-
6,00-<8,00 ha	31	31	-
8,00-<10,00 ha	35	35	-
10,00-<15,00 ha	42	42	-
15,00-<20,00 ha	23	22	1
20,00-<30,00 ha	23	23	-
30,00-<50,00 ha	16	16	-
50,00-<100,00 ha	12	12	-
100 ha i više	17	17	-

Tabela 2. Porodična poljoprivredna gazdinstva prema lokaciji zemljišta na gazdinstvu, prema korišćenom poljoprivrednom zemljištu po opštinama, Crna Gora 2010**Table 2. Number of family agricultural holdings by location of land in holding according to the utilised agricultural land by municipalities, Montenegro 2010**

	Gazdinstava/Holdings		
	ukupno/Total	cjelokupno zemljište na teritoriji jedne opštine/entire land at the territory of one municipality	zemljište na teritoriji dvije ili više opština/Land at the territory of two or more municipalities
Kolašin	1567	1562	5
Bez zemljišta/No land	-	-	-
< 0,10 ha	35	35	-
0,10-<0,50 ha	538	537	1
0,50-<1,00 ha	238	238	-
1,00-<2,00 ha	354	353	1
2,00-<3,00 ha	123	123	-
3,00- <4,00 ha	73	72	1
4,00-<5,00 ha	30	30	-
5,00-<6,00 ha	32	32	-
6,00-<8,00 ha	28	28	-
8,00-<10,00 ha	15	15	-
10,00-<15,00 ha	20	19	1
15,00-<20,00 ha	8	8	-
20,00-<30,00 ha	12	11	1
30,00-<50,00 ha	17	17	-
50,00-<100,00 ha	23	23	-
100 ha i više	21	21	-
Kotor	356	347	9
Bez zemljišta/No land	-	-	-
< 0,10 ha	69	68	1
0,10-<0,50 ha	203	199	4
0,50-<1,00 ha	34	31	3
1,00-<2,00 ha	18	18	-
2,00-<3,00 ha	7	7	-
3,00- <4,00 ha	5	5	-
4,00-<5,00 ha	3	3	-
5,00-<6,00 ha	-	-	-
6,00-<8,00 ha	1	1	-
8,00-<10,00 ha	1	1	-
10,00-<15,00 ha	1	1	-
15,00-<20,00 ha	2	2	-
20,00-<30,00 ha	2	2	-
30,00-<50,00 ha	3	2	1
50,00-<100,00 ha	2	2	-
100 ha i više	5	5	-

Tabela 2. Porodična poljoprivredna gazdinstva prema lokaciji zemljišta na gazdinstvu, prema korišćenom poljoprivrednom zemljištu po opštinama, Crna Gora 2010

Table 2. Number of family agricultural holdings by location of land in holding according to the utilised agricultural land by municipalities, Montenegro 2010

	Gazdinstava/Holdings		
	ukupno/Total	cjelokupno zemljište na teritoriji jedne opštine/entire land at the territory of one municipality	zemljište na teritoriji dvije ili više opština/Land at the territory of two or more municipalities
Mojkovac	1208	1192	16
Bez zemljišta/No land	-	-	-
< 0,10 ha	59	58	1
0,10-<0,50 ha	182	177	5
0,50-<1,00 ha	188	184	4
1,00-<2,00 ha	302	301	1
2,00-<3,00 ha	152	151	1
3,00- <4,00 ha	87	85	2
4,00-<5,00 ha	55	55	-
5,00-<6,00 ha	39	38	1
6,00-<8,00 ha	31	31	-
8,00-<10,00 ha	29	29	-
10,00-<15,00 ha	25	25	-
15,00-<20,00 ha	7	7	-
20,00-<30,00 ha	7	7	-
30,00-<50,00 ha	10	10	-
50,00-<100,00 ha	19	19	-
100 ha i više	16	15	1
Nikšić	6760	6619	141
Bez zemljišta/No land	-	-	-
< 0,10 ha	996	985	11
0,10-<0,50 ha	2614	2562	52
0,50-<1,00 ha	1122	1109	13
1,00-<2,00 ha	949	924	25
2,00-<3,00 ha	346	333	13
3,00- <4,00 ha	175	167	8
4,00-<5,00 ha	102	100	2
5,00-<6,00 ha	99	98	1
6,00-<8,00 ha	77	73	4
8,00-<10,00 ha	26	25	1
10,00-<15,00 ha	95	92	3
15,00-<20,00 ha	30	30	-
20,00-<30,00 ha	42	40	2
30,00-<50,00 ha	24	22	2
50,00-<100,00 ha	31	30	1
100 ha i više	32	29	3

Tabela 2. Porodična poljoprivredna gazdinstva prema lokaciji zemljišta na gazdinstvu, prema korišćenom poljoprivrednom zemljištu po opštinama, Crna Gora 2010**Table 2. Number of family agricultural holdings by location of land in holding according to the utilised agricultural land by municipalities, Montenegro 2010**

	Gazdinstava/Holdings		
	ukupno/Total	cjelokupno zemljište na teritoriji jedne opštine/entire land at the territory of one municipality	zemljište na teritoriji dvije ili više opština/Land at the territory of two or more municipalities
Plav	2467	2457	10
Bez zemljišta/No land	-	-	-
< 0,10 ha	56	56	-
0,10-<0,50 ha	772	769	3
0,50-<1,00 ha	424	424	-
1,00-<2,00 ha	598	597	1
2,00-<3,00 ha	245	244	1
3,00- <4,00 ha	128	126	2
4,00-<5,00 ha	51	51	-
5,00-<6,00 ha	34	31	3
6,00-<8,00 ha	31	31	-
8,00-<10,00 ha	11	11	-
10,00-<15,00 ha	21	21	-
15,00-<20,00 ha	5	5	-
20,00-<30,00 ha	7	7	-
30,00-<50,00 ha	13	13	-
50,00-<100,00 ha	51	51	-
100 ha i više	20	20	-
Plužine	856	842	14
Bez zemljišta/No land	-	-	-
< 0,10 ha	7	7	-
0,10-<0,50 ha	72	69	3
0,50-<1,00 ha	45	45	-
1,00-<2,00 ha	134	133	1
2,00-<3,00 ha	100	98	2
3,00- <4,00 ha	76	72	4
4,00-<5,00 ha	39	38	1
5,00-<6,00 ha	39	39	-
6,00-<8,00 ha	57	56	1
8,00-<10,00 ha	35	35	-
10,00-<15,00 ha	46	46	-
15,00-<20,00 ha	21	21	-
20,00-<30,00 ha	29	29	-
30,00-<50,00 ha	36	35	1
50,00-<100,00 ha	45	44	1
100 ha i više	75	75	-

Tabela 2. Porodična poljoprivredna gazdinstva prema lokaciji zemljišta na gazdinstvu, prema korišćenom poljoprivrednom zemljištu po opštinama, Crna Gora 2010**Table 2. Number of family agricultural holdings by location of land in holding according to the utilised agricultural land by municipalities, Montenegro 2010**

	Gazdinstava/Holdings		
	ukupno/Total	cjelokupno zemljište na teritoriji jedne opštine/entire land at the territory of one municipality	zemljište na teritoriji dvije ili više opština/Land at the territory of two or more municipalities
Pljevlja	3990	3903	87
Bez zemljišta/No land	-	-	-
< 0,10 ha	43	34	9
0,10-<0,50 ha	196	191	5
0,50-<1,00 ha	344	334	10
1,00-<2,00 ha	818	798	20
2,00-<3,00 ha	695	684	11
3,00- <4,00 ha	475	466	9
4,00-<5,00 ha	309	305	4
5,00-<6,00 ha	266	264	2
6,00-<8,00 ha	265	261	4
8,00-<10,00 ha	167	162	5
10,00-<15,00 ha	213	208	5
15,00-<20,00 ha	71	69	2
20,00-<30,00 ha	53	53	-
30,00-<50,00 ha	26	25	1
50,00-<100,00 ha	34	34	-
100 ha i više	15	15	-
Podgorica	7162	6626	536
Bez zemljišta/No land	-	-	-
< 0,10 ha	448	427	21
0,10-<0,50 ha	3513	3244	269
0,50-<1,00 ha	1411	1317	94
1,00-<2,00 ha	939	873	66
2,00-<3,00 ha	302	269	33
3,00- <4,00 ha	128	120	8
4,00-<5,00 ha	61	55	6
5,00-<6,00 ha	45	40	5
6,00-<8,00 ha	67	58	9
8,00-<10,00 ha	20	17	3
10,00-<15,00 ha	42	36	6
15,00-<20,00 ha	36	34	2
20,00-<30,00 ha	40	36	4
30,00-<50,00 ha	42	39	3
50,00-<100,00 ha	42	40	2
100 ha i više	26	21	5

Tabela 2. Porodična poljoprivredna gazdinstva prema lokaciji zemljišta na gazdinstvu, prema korišćenom poljoprivrednom zemljištu po opštinama, Crna Gora 2010

Table 2. Number of family agricultural holdings by location of land in holding according to the utilised agricultural land by municipalities, Montenegro 2010

	Gazdinstava/Holdings		
	ukupno/Total	cjelokupno zemljište na teritoriji jedne opštine/entire land at the territory of one municipality	zemljište na teritoriji dvije ili više opština/Land at the territory of two or more municipalities
Rožaje	2045	1991	54
Bez zemljišta/No land	-	-	-
< 0,10 ha	47	47	-
0,10-<0,50 ha	324	320	4
0,50-<1,00 ha	327	325	2
1,00-<2,00 ha	500	489	11
2,00-<3,00 ha	274	265	9
3,00- <4,00 ha	150	141	9
4,00-<5,00 ha	97	93	4
5,00-<6,00 ha	56	56	-
6,00-<8,00 ha	74	68	6
8,00-<10,00 ha	48	46	2
10,00-<15,00 ha	44	42	2
15,00-<20,00 ha	12	12	-
20,00-<30,00 ha	12	11	1
30,00-<50,00 ha	26	23	3
50,00-<100,00 ha	29	29	-
100 ha i više	25	24	1
Tivat	163	143	20
Bez zemljišta/No land	-	-	-
< 0,10 ha	22	21	1
0,10-<0,50 ha	112	102	10
0,50-<1,00 ha	11	7	4
1,00-<2,00 ha	9	5	4
2,00-<3,00 ha	1	1	-
3,00- <4,00 ha	3	3	-
4,00-<5,00 ha	-	-	-
5,00-<6,00 ha	1	1	-
6,00-<8,00 ha	3	2	1
8,00-<10,00 ha	-	-	-
10,00-<15,00 ha	-	-	-
15,00-<20,00 ha	-	-	-
20,00-<30,00 ha	1	1	-
30,00-<50,00 ha	-	-	-
50,00-<100,00 ha	-	-	-
100 ha i više	-	-	-

Tabela 2. Porodična poljoprivredna gazdinstva prema lokaciji zemljišta na gazdinstvu, prema korišćenom poljoprivrednom zemljištu po opštinama, Crna Gora 2010**Table 2. Number of family agricultural holdings by location of land in holding according to the utilised agricultural land by municipalities, Montenegro 2010**

	Gazdinstava/Holdings		
	ukupno/Total	cjelokupno zemljište na teritoriji jedne opštine/entire land at the territory of one municipality	zemljište na teritoriji dvije ili više opština/Land at the territory of two or more municipalities
Ulcinj	1724	1696	28
Bez zemljišta/No land	-	-	-
< 0,10 ha	21	21	-
0,10-<0,50 ha	644	639	5
0,50-<1,00 ha	456	447	9
1,00-<2,00 ha	322	311	11
2,00-<3,00 ha	104	103	1
3,00- <4,00 ha	67	66	1
4,00-<5,00 ha	33	33	-
5,00-<6,00 ha	27	26	1
6,00-<8,00 ha	25	25	-
8,00-<10,00 ha	11	11	-
10,00-<15,00 ha	6	6	-
15,00-<20,00 ha	4	4	-
20,00-<30,00 ha	1	1	-
30,00-<50,00 ha	-	-	-
50,00-<100,00 ha	2	2	-
100 ha i više	1	1	-
Herceg Novi	491	476	15
Bez zemljišta/No land	-	-	-
< 0,10 ha	99	96	3
0,10-<0,50 ha	232	227	5
0,50-<1,00 ha	71	70	1
1,00-<2,00 ha	43	42	1
2,00-<3,00 ha	24	23	1
3,00- <4,00 ha	4	4	-
4,00-<5,00 ha	6	5	1
5,00-<6,00 ha	2	2	-
6,00-<8,00 ha	-	-	-
8,00-<10,00 ha	-	-	-
10,00-<15,00 ha	2	2	-
15,00-<20,00 ha	1	1	-
20,00-<30,00 ha	3	2	1
30,00-<50,00 ha	2	1	1
50,00-<100,00 ha	2	1	1
100 ha i više	-	-	-

Tabela 2. Porodična poljoprivredna gazdinstva prema lokaciji zemljišta na gazdinstvu, prema korišćenom poljoprivrednom zemljištu po opštinama, Crna Gora 2010**Table 2. Number of family agricultural holdings by location of land in holding according to the utilised agricultural land by municipalities, Montenegro 2010**

	Gazdinstava/Holdings		
	ukupno/Total	cjelokupno zemljište na teritoriji jedne opštine/entire land at the territory of one municipality	zemljište na teritoriji dvije ili više opština/Land at the territory of two or more municipalities
Cetinje	873	858	15
Bez zemljišta/No land	-	-	-
< 0,10 ha	77	77	-
0,10-<0,50 ha	440	430	10
0,50-<1,00 ha	173	171	2
1,00-<2,00 ha	119	118	1
2,00-<3,00 ha	33	32	1
3,00- <4,00 ha	8	8	-
4,00-<5,00 ha	4	4	-
5,00-<6,00 ha	5	5	-
6,00-<8,00 ha	3	3	-
8,00-<10,00 ha	1	1	-
10,00-<15,00 ha	3	3	-
15,00-<20,00 ha	-	-	-
20,00-<30,00 ha	1	1	-
30,00-<50,00 ha	4	4	-
50,00-<100,00 ha	1	-	1
100 ha i više	1	1	-
Šavnik	771	753	18
Bez zemljišta/No land	-	-	-
< 0,10 ha	5	4	1
0,10-<0,50 ha	100	99	1
0,50-<1,00 ha	66	64	2
1,00-<2,00 ha	167	164	3
2,00-<3,00 ha	119	118	1
3,00- <4,00 ha	72	71	1
4,00-<5,00 ha	31	30	1
5,00-<6,00 ha	55	54	1
6,00-<8,00 ha	41	39	2
8,00-<10,00 ha	22	22	-
10,00-<15,00 ha	34	33	1
15,00-<20,00 ha	21	20	1
20,00-<30,00 ha	13	12	1
30,00-<50,00 ha	7	6	1
50,00-<100,00 ha	2	1	1
100 ha i više	16	16	-

Tabela 3. Porodična polj. gazdinstva prema broju odvojenih djelova kor. polj. zemljišta prema uk. površini kor. polj. zem. , Crna Gora 2010
Table 3. Agricultural holdings by number of separated parts of utilised agricultural land and by total area of utilised agricultural land, Montenegro 2010

	gazdinstva prema broju odvojenih djelova korišćenog poljoprivrednog zemljišta Holdings by number of separated part of utilised agricultural land						odvojeni djelovi korišćenog poljoprivrednog zemljišta Separated part of utilised agricultural land			
	Broj gazdinstva Number of holdings	1	2 - 3	4 - 5	6 - 9	10 i više 10 and over	ukupan br. djelova Total number of parts	ukupno, ha Total, ha	pros. br. dijel. Average number of part	pros. vel. dijel. m2 Av. size of part, m²
Crna Gora	48243	26080	14494	4521	2254	894	107695	212724.4	2.2	19752.5
Bez zemljišta/No land	-	-	-	-	-	-	-	0	-	-
< 0,10 ha	2514	2160	278	55	14	7	3245	120.6	1.3	371.6
0,10-<0,50 ha	15418	10402	4066	623	258	69	24958	4009.5	1.6	1606.5
0,50-<1,00 ha	8465	4449	2951	716	284	65	17255	6345.2	2	3677.3
1,00-<2,00 ha	8865	4025	3114	1104	472	150	21467	12519.9	2.4	5832.2
2,00-<3,00 ha	4076	1693	1360	610	303	110	11224	9873.1	2.8	8796.4
3,00- <4,00 ha	2256	909	729	335	198	85	6657	7811.3	3	11734.0
4,00-<5,00 ha	1287	508	406	192	126	55	3897	5796	3	14873.0
5,00-<6,00 ha	1056	367	323	193	132	41	3470	5741.4	3.3	16545.8
6,00-<8,00 ha	1066	420	303	175	107	61	3468	7446.5	3.3	21472.0
8,00-<10,00 ha	588	225	168	91	69	35	2068	5333	3.5	25788.2
10,00-<15,00 ha	814	263	254	146	95	56	2975	9599.3	3.7	32266.6
15,00-<20,00 ha	342	127	118	33	41	23	1186	5877.6	3.5	49558.2
20,00-<30,00 ha	323	103	91	74	26	29	1316	7711.1	4.1	58595.0
30,00-<50,00 ha	312	129	108	31	23	21	1055	12323.6	3.4	116811.4
50,00-<100,00 ha	436	174	114	78	48	22	1394	31331.2	3.2	224757.5
100 ha i više	425	126	111	65	58	65	2060	80875.7	4.8	392600.5
Andrijevica	1416	530	668	170	40	8	3231	8710.3	2.3	26958.5
Bez zemljišta/No land	-	-	-	-	-	-	-	0	-	-
< 0,10 ha	5	5	-	-	-	-	5	0.2	1	400.0
0,10-<0,50 ha	360	204	140	16	-	-	584	110.1	1.6	1885.3
0,50-<1,00 ha	305	114	168	23	-	-	616	213.6	2	3467.5
1,00-<2,00 ha	340	100	173	52	12	3	855	427.8	2.5	5003.5
2,00-<3,00 ha	90	25	34	21	10	-	275	204.8	3.1	7447.3
3,00- <4,00 ha	55	17	23	10	4	1	151	185	2.7	12251.7
4,00-<5,00 ha	13	1	10	1	-	1	44	61.3	3.4	13931.8
5,00-<6,00 ha	29	9	9	9	1	1	90	156.4	3.1	17377.8
6,00-<8,00 ha	34	9	18	4	2	1	99	241.5	2.9	24393.9
8,00-<10,00 ha	22	3	15	3	1	-	60	193.8	2.7	32300.0
10,00-<15,00 ha	47	9	24	10	3	1	144	559	3.1	38819.4
15,00-<20,00 ha	22	4	11	6	1	-	64	374.2	2.9	58468.8
20,00-<30,00 ha	29	6	15	5	3	-	82	705.6	2.8	86048.8
30,00-<50,00 ha	30	9	18	3	-	-	69	1210.3	2.3	175405.8
50,00-<100,00 ha	24	12	7	3	2	-	56	1679	2.3	299821.4
100 ha i više	11	3	3	4	1	-	37	2387.6	3.4	645297.3

Tabela 3. Porodična polj. gazdinstva prema broju odvojenih djelova kor. polj. zemljišta prema uk. površini kor. polj. zem. , Crna Gora 2010
Table 3. Agricultural holdings by number of separated parts of utilised agricultural land and by total area of utilised agricultural land, Montenegro 2010

	gazdinstva prema broju odvojenih djelova korišćenog poljoprivrednog zemljišta Holdings by number of separated part of utilised agricultural land						odvojeni djelovi korišćenog poljoprivrednog zemljišta Separated part of utilised agricultural land			
	Broj gazdinstva Number of holdings	1	2 - 3	4 - 5	6 - 9	10 i više 10 and over	ukupan br. djelova Total number of parts	ukupno, ha Total, ha	prosj. br. dijel. Average number of part	prosj. vel. dijel. m2 Av. size of part, m²
Bar	1777	816	429	225	204	103	5724	2442.7	3.2	4267.5
Bez zemljišta/No land	-	-	-	-	-	-	-	0	-	-
< 0,10 ha	128	65	48	11	3	1	248	7.5	1.9	302.4
0,10-<0,50 ha	952	522	247	98	63	22	2232	248.7	2.3	1114.2
0,50-<1,00 ha	339	110	68	69	69	23	1439	243.8	4.2	1694.2
1,00-<2,00 ha	241	71	38	38	54	40	1230	329.5	5.1	2678.9
2,00-<3,00 ha	59	23	10	5	11	10	305	137.1	5.2	4495.1
3,00- <4,00 ha	18	5	8	-	2	3	81	65.7	4.5	8111.1
4,00-<5,00 ha	11	7	3	1	-	-	18	50.3	1.6	27944.4
5,00-<6,00 ha	11	3	2	3	1	2	62	57.2	5.6	9225.8
6,00-<8,00 ha	4	1	2	-	-	1	37	26.1	9.2	7054.1
8,00-<10,00 ha	2	1	-	-	-	1	51	21.7	25.5	4254.9
10,00-<15,00 ha	4	1	2	-	1	-	12	50.7	3	42250.0
15,00-<20,00 ha	1	1	-	-	-	-	1	15.1	1	151000.0
20,00-<30,00 ha	1	1	-	-	-	-	1	21.8	1	218000.0
30,00-<50,00 ha	1	1	-	-	-	-	1	43.8	1	438000.0
50,00-<100,00 ha	4	3	1	-	-	-	5	296.1	1.2	592200.0
100 ha i više	1	1	-	-	-	-	1	826.4		18264000.0
Berane	4480	1870	1613	583	330	84	11753	21870.4	2.6	18608.4
Bez zemljišta/No land	-	-	-	-	-	-	-	0	-	-
< 0,10 ha	143	116	22	4	-	1	192	6.9	1.3	359.4
0,10-<0,50 ha	1307	685	503	75	39	5	2517	350.3	1.9	1391.7
0,50-<1,00 ha	974	415	419	103	34	3	2116	732.3	2.2	3460.8
1,00-<2,00 ha	986	320	401	175	80	10	2746	1357.9	2.8	4945.0
2,00-<3,00 ha	423	116	131	100	63	13	1456	1013.7	3.4	6962.2
3,00- <4,00 ha	179	44	55	46	28	6	685	607.3	3.8	8865.7
4,00-<5,00 ha	104	38	21	20	21	4	377	456.6	3.6	12111.4
5,00-<6,00 ha	72	22	19	13	16	2	278	389.7	3.9	14018.0
6,00-<8,00 ha	60	20	9	13	12	6	285	416.9	4.8	14628.1
8,00-<10,00 ha	26	10	1	4	6	5	147	248.6	5.7	16911.6
10,00-<15,00 ha	30	14	4	5	5	2	106	344.4	3.5	32490.6
15,00-<20,00 ha	15	10	2	1	2	-	36	266	2.4	73888.9
20,00-<30,00 ha	11	7	1	-	2	1	36	301.6	3.3	83777.8
30,00-<50,00 ha	31	15	9	2	2	3	148	1295.4	4.8	87527.0
50,00-<100,00 ha	57	13	10	15	12	7	278	4113.8	4.9	147978.4
100 ha i više	62	25	6	7	8	16	350	9969	5.6	284828.6

Tabela 3. Porodična polj. gazdinstva prema broju odvojenih djelova kor. polj. zemljišta prema uk. površini kor. polj. zem. , Crna Gora 2010
Table 3. Agricultural holdings by number of separated parts of utilised agricultural land and by total area of utilised agricultural land, Montenegro 2010

	gazdinstva prema broju odvojenih djelova korišćenog poljoprivrednog zemljišta Holdings by number of separated part of utilised agricultural land						odvojeni djelovi korišćenog poljoprivrednog zemljišta Separated part of utilised agricultural land			
	Broj gazdinstva Number of holdings	1	2 - 3	4 - 5	6 - 9	10 i više 10 and over	ukupan br. djelova Total number of parts	ukupno, ha Total, ha	pros. br. dijel. Average number of part	pros. vel. dijel. m2 Av. size of part, m²
Bijelo Polje	6379	4266	1585	342	139	47	10942	29011.2	1.7	26513.6
Bez zemljišta/No land	-	-	-	-	-	-	-	0	-	-
< 0,10 ha	133	121	9	3	-	-	152	5.9	1.1	388.2
0,10-<0,50 ha	1377	1059	283	26	7	2	1903	394.1	1.4	2070.9
0,50-<1,00 ha	1187	795	310	55	24	3	1937	928.1	1.6	4791.4
1,00-<2,00 ha	1422	875	366	123	45	13	2752	2088.1	1.9	7587.6
2,00-<3,00 ha	726	454	188	56	22	6	1345	1786	1.9	13278.8
3,00- <4,00 ha	436	284	103	24	18	7	840	1546.8	1.9	18414.3
4,00-<5,00 ha	269	182	66	12	5	4	468	1219	1.7	26047.0
5,00-<6,00 ha	169	102	52	7	6	2	316	941.6	1.9	29797.5
6,00-<8,00 ha	209	133	60	11	3	2	363	1474.6	1.7	40622.6
8,00-<10,00 ha	109	66	34	4	3	2	204	1011.3	1.9	49573.5
10,00-<15,00 ha	134	69	48	13	2	2	274	1654.4	2	60379.6
15,00-<20,00 ha	56	35	19	1	-	1	92	972.8	1.6	105739.1
20,00-<30,00 ha	28	18	9	-	-	1	51	686.1	1.8	134529.4
30,00-<50,00 ha	18	14	3	1	-	-	26	755.4	1.4	290538.5
50,00-<100,00 ha	46	29	11	3	2	1	90	3325.3	2	369477.8
100 ha i više	60	30	24	3	2	1	129	10221.6	2.2	792372.1
Budva	165	74	56	17	12	6	438	116	2.7	2648.4
Bez zemljišta/No land	-	-	-	-	-	-	-	0	-	-
< 0,10 ha	28	23	5	-	-	-	36	1.7	1.3	472.2
0,10-<0,50 ha	89	37	34	10	7	1	226	20.3	2.5	898.2
0,50-<1,00 ha	23	9	10	2	1	1	57	16.4	2.5	2877.2
1,00-<2,00 ha	8	2	4	2	-	-	21	8.3	2.6	3952.4
2,00-<3,00 ha	8	2	1	2	2	1	35	19.1	4.4	5457.1
3,00- <4,00 ha	2	-	-	-	-	2	26	6.2	13	2384.6
4,00-<5,00 ha	4	-	1	1	1	1	28	16.1	7	5750.0
5,00-<6,00 ha	1	-	1	-	-	-	2	5.9	2	29500.0
6,00-<8,00 ha	1	-	-	-	1	-	6	6	6	10000.0
8,00-<10,00 ha	-	-	-	-	-	-	-	0	-	-
10,00-<15,00 ha	-	-	-	-	-	-	-	0	-	-
15,00-<20,00 ha	1	1	-	-	-	-	1	16	1	160000.0
20,00-<30,00 ha	-	-	-	-	-	-	-	0	-	-
30,00-<50,00 ha	-	-	-	-	-	-	-	0	-	-
50,00-<100,00 ha	-	-	-	-	-	-	-	0	-	-
100 ha i više	-	-	-	-	-	-	-	0	-	-

Tabela 3. Porodična polj. gazdinstva prema broju odvojenih djelova kor. polj. zemljišta prema uk. površini kor. polj. zem. , Crna Gora 2010
Table 3. Agricultural holdings by number of separated parts of utilised agricultural land and by total area of utilised agricultural land, Montenegro 2010

	gazdinstva prema broju odvojenih djelova korišćenog poljoprivrednog zemljišta Holdings by number of separated part of utilised agricultural land						odvojeni djelovi korišćenog poljoprivrednog zemljišta Separated part of utilised agricultural land			
	Broj gazdinstva Number of holdings	1	2 - 3	4 - 5	6 - 9	10 i više 10 and over	ukupan br. djelova Total number of parts	ukupno, ha Total, ha	pros. br. dijel. Average number of part	pros. vel. dijel. m2 Av. size of part, m²
Danilovgrad	2978	2053	729	126	42	28	4960	9447.6	1.7	19047.6
Bez zemljišta/No land	-	-	-	-	-	-	-	0	-	-
< 0,10 ha	86	72	12	1	1	-	113	4.6	1.3	407.1
0,10-<0,50 ha	1356	1080	243	26	6	1	1778	349.9	1.3	1967.9
0,50-<1,00 ha	693	450	195	36	8	4	1143	501.9	1.6	4391.1
1,00-<2,00 ha	488	281	172	26	7	2	863	697.7	1.8	8084.6
2,00-<3,00 ha	153	81	45	16	8	3	351	384.4	2.3	10951.6
3,00- <4,00 ha	62	29	23	6	1	3	153	222.3	2.5	14529.4
4,00-<5,00 ha	33	13	13	3	3	1	92	150.9	2.8	16402.2
5,00-<6,00 ha	19	5	4	5	2	3	83	106.9	4.4	12879.5
6,00-<8,00 ha	24	10	7	1	2	4	112	171.2	4.7	15285.7
8,00-<10,00 ha	8	5	3	-	-	-	13	74.1	1.6	57000.0
10,00-<15,00 ha	5	1	1	1	-	2	33	57.4	6.6	17393.9
15,00-<20,00 ha	6	3	-	1	1	1	24	100.9	4	42041.7
20,00-<30,00 ha	8	2	4	1	1	-	24	156.5	3	65208.3
30,00-<50,00 ha	6	4	1	1	-	-	10	215.8	1.7	215800.0
50,00-<100,00 ha	10	6	1	1	1	1	50	721.1	5	144220.0
100 ha i više	21	11	5	1	1	3	118	5531.9	5.6	468805.1
Žabljak	615	156	218	130	73	38	2259	7480.5	3.7	33114.2
Bez zemljišta/No land	-	-	-	-	-	-	-	0	-	-
< 0,10 ha	7	7	-	-	-	-	7	0.2	1	285.7
0,10-<0,50 ha	35	20	8	3	3	1	79	7.2	2.3	911.4
0,50-<1,00 ha	34	16	8	10	-	-	77	22.8	2.3	2961.0
1,00-<2,00 ha	108	35	39	13	17	4	348	124.7	3.2	3583.3
2,00-<3,00 ha	92	24	48	13	6	1	254	192.4	2.8	7574.8
3,00- <4,00 ha	53	5	24	17	3	4	228	164.1	4.3	7197.4
4,00-<5,00 ha	32	6	10	8	5	3	132	136.2	4.1	10318.2
5,00-<6,00 ha	55	9	17	14	7	8	264	280.4	4.8	10621.2
6,00-<8,00 ha	31	9	7	10	2	3	114	207	3.7	18157.9
8,00-<10,00 ha	35	8	12	9	6	-	122	305.3	3.5	25024.6
10,00-<15,00 ha	42	3	14	13	10	2	194	459.6	4.6	23690.7
15,00-<20,00 ha	23	7	5	5	3	3	98	376.6	4.3	38428.6
20,00-<30,00 ha	23	2	9	7	2	3	106	521.6	4.6	49207.5
30,00-<50,00 ha	16	1	10	2	1	2	72	575.7	4.5	79958.3
50,00-<100,00 ha	12	3	6	1	2	-	35	776.6	2.9	221885.7
100 ha i više	17	1	1	5	6	4	129	3329.7	7.6	258116.3

Tabela 3. Porodična polj. gazdinstva prema broju odvojenih djelova kor. polj. zemljišta prema uk. površini kor. polj. zem. , Crna Gora 2010
Table 3. Agricultural holdings by number of separated parts of utilised agricultural land and by total area of utilised agricultural land, Montenegro 2010

	gazdinstva prema broju odvojenih djelova korišćenog poljoprivrednog zemljišta Holdings by number of separated part of utilised agricultural land						odvojeni djelovi korišćenog poljoprivrednog zemljišta Separated part of utilised agricultural land			
	Broj gazdinstva Number of holdings	1	2 - 3	4 - 5	6 - 9	10 i više 10 and over	ukupan br. djelova Total number of parts	ukupno, ha Total, ha	pros. br. dijel. Average number of part	pros. vel. dijel. m2 Av. size of part, m²
Kolašin	1567	1219	259	58	24	7	2327	8629	1.5	37082.1
Bez zemljišta/No land	-	-	-	-	-	-	-	0	-	-
< 0,10 ha	35	33	2	-	-	-	37	1.7	1.1	459.5
0,10-<0,50 ha	538	438	91	6	3	-	693	129.2	1.3	1864.4
0,50-<1,00 ha	238	188	41	6	1	2	342	164.5	1.4	4809.9
1,00-<2,00 ha	354	272	58	18	6	-	532	463.9	1.5	8719.9
2,00-<3,00 ha	123	86	24	10	2	1	206	276.7	1.7	13432.0
3,00- <4,00 ha	73	58	11	1	2	1	109	243.6	1.5	22348.6
4,00-<5,00 ha	30	21	3	3	3	-	62	125.9	2.1	20306.5
5,00-<6,00 ha	32	23	5	3	1	-	56	170.9	1.8	30517.9
6,00-<8,00 ha	28	23	2	1	2	-	47	194.2	1.7	41319.1
8,00-<10,00 ha	15	10	4	-	1	-	27	133.6	1.8	49481.5
10,00-<15,00 ha	20	15	2	3	-	-	34	223.3	1.7	65676.5
15,00-<20,00 ha	8	6	1	1	-	-	13	131.4	1.6	101076.9
20,00-<30,00 ha	12	8	3	-	-	1	34	316	2.8	92941.2
30,00-<50,00 ha	17	12	3	-	2	-	34	714.4	2	210117.6
50,00-<100,00 ha	23	16	4	2	-	1	43	1678.9	1.9	390441.9
100 ha i više	21	10	5	4	1	1	58	3661.2	2.8	631241.4
Kotor	356	211	97	31	12	5	734	1964.8	2.1	26768.4
Bez zemljišta/No land	-	-	-	-	-	-	-	0	-	-
< 0,10 ha	69	60	8	1	-	-	82	2.5	1.2	304.9
0,10-<0,50 ha	203	107	65	22	8	1	432	40.5	2.1	937.5
0,50-<1,00 ha	34	13	12	7	1	1	98	22.8	2.9	2326.5
1,00-<2,00 ha	18	9	5	1	3	-	46	21	2.6	4565.2
2,00-<3,00 ha	7	4	2	-	-	1	23	16.1	3.3	7000.0
3,00- <4,00 ha	5	4	1	-	-	-	7	16.2	1.4	23142.9
4,00-<5,00 ha	3	1	2	-	-	-	6	16.6	2	27666.7
5,00-<6,00 ha	-	-	-	-	-	-	-	0	-	-
6,00-<8,00 ha	1	1	-	-	-	-	1	6.2	1	62000.0
8,00-<10,00 ha	1	1	-	-	-	-	1	8	1	80000.0
10,00-<15,00 ha	1	-	-	-	-	1	10	14.6	10	14600.0
15,00-<20,00 ha	2	1	1	-	-	-	3	34.6	1.5	115333.3
20,00-<30,00 ha	2	1	-	-	-	1	13	46.3	6.5	35615.4
30,00-<50,00 ha	3	2	1	-	-	-	5	117.6	1.7	235200.0
50,00-<100,00 ha	2	2	-	-	-	-	2	168.6	1	843000.0
100 ha i više	5	5	-	-	-	-	5	1433.2		12866400.0

Tabela 3. Porodična polj. gazdinstva prema broju odvojenih djelova kor. polj. zemljišta prema uk. površini kor. polj. zem. , Crna Gora 2010
Table 3. Agricultural holdings by number of separated parts of utilised agricultural land and by total area of utilised agricultural land, Montenegro 2010

	gazdinstva prema broju odvojenih djelova korišćenog poljoprivrednog zemljišta Holdings by number of separated part of utilised agricultural land						odvojeni djelovi korišćenog poljoprivrednog zemljišta Separated part of utilised agricultural land			
	Broj gazdinstva Number of holdings	1	2 - 3	4 - 5	6 - 9	10 i više 10 and over	ukupan br. djelova Total number of parts	ukupno, ha Total, ha	pros. br. dijel. Average number of part	pros. vel. dijel. m2 Av. size of part, m²
Mojkovac	1208	930	252	18	4	4	1673	7873.3	1.4	47061.0
Bez zemljišta/No land	-	-	-	-	-	-	-	0	-	-
< 0,10 ha	59	54	5	-	-	-	64	3.4	1.1	531.3
0,10-<0,50 ha	182	166	15	1	-	-	201	49.7	1.1	2472.6
0,50-<1,00 ha	188	155	32	-	-	1	235	146.3	1.2	6225.5
1,00-<2,00 ha	302	254	44	2	2	-	368	445.3	1.2	12100.5
2,00-<3,00 ha	152	105	44	1	-	2	269	373.6	1.8	13888.5
3,00- <4,00 ha	87	60	24	3	-	-	124	305.8	1.4	24661.3
4,00-<5,00 ha	55	33	19	3	-	-	87	245	1.6	28160.9
5,00-<6,00 ha	39	25	11	3	-	-	63	211.6	1.6	33587.3
6,00-<8,00 ha	31	15	14	2	-	-	56	219.3	1.8	39160.7
8,00-<10,00 ha	29	24	5	-	-	-	36	259.6	1.2	72111.1
10,00-<15,00 ha	25	16	8	-	-	1	45	301.8	1.8	67066.7
15,00-<20,00 ha	7	4	3	-	-	-	12	123.3	1.7	102750.0
20,00-<30,00 ha	7	2	5	-	-	-	12	175.9	1.7	146583.3
30,00-<50,00 ha	10	5	5	-	-	-	16	381	1.6	238125.0
50,00-<100,00 ha	19	7	9	2	1	-	45	1366.8	2.4	303733.3
100 ha i više	16	5	9	1	1	-	40	3265	2.5	816250.0
Nikšić	6760	3536	2057	693	342	132	15588	17736.8	2.3	11378.5
Bez zemljišta/No land	-	-	-	-	-	-	-	0	-	-
< 0,10 ha	996	920	63	9	4	-	1124	39.3	1.1	349.6
0,10-<0,50 ha	2614	1778	696	93	33	14	4128	610	1.6	1477.7
0,50-<1,00 ha	1122	434	502	126	51	9	2627	788.7	2.3	3002.3
1,00-<2,00 ha	949	220	404	203	99	23	3074	1293.3	3.2	4207.2
2,00-<3,00 ha	346	65	138	81	45	17	1307	801.1	3.8	6129.3
3,00- <4,00 ha	175	36	68	40	19	12	679	585.1	3.9	8617.1
4,00-<5,00 ha	102	9	43	20	19	11	483	447.3	4.7	9260.9
5,00-<6,00 ha	99	14	33	28	16	8	433	516	4.4	11916.9
6,00-<8,00 ha	77	12	27	20	14	4	316	528.7	4.1	16731.0
8,00-<10,00 ha	26	2	12	4	5	3	143	239.4	5.5	16741.3
10,00-<15,00 ha	95	13	25	28	19	10	481	1046.2	5.1	21750.5
15,00-<20,00 ha	30	4	15	2	6	3	143	506.6	4.8	35426.6
20,00-<30,00 ha	42	5	6	20	5	6	246	981.6	5.9	39902.4
30,00-<50,00 ha	24	6	11	4	1	2	128	941	5.3	73515.6
50,00-<100,00 ha	31	11	6	6	2	6	128	2188.1	4.1	170945.3
100 ha i više	32	7	8	9	4	4	148	6223.9	4.6	420533.8

Tabela 3. Porodična polj. gazdinstva prema broju odvojenih djelova kor. polj. zemljišta prema uk. površini kor. polj. zem. , Crna Gora 2010
Table 3. Agricultural holdings by number of separated parts of utilised agricultural land and by total area of utilised agricultural land, Montenegro 2010

	gazdinstva prema broju odvojenih djelova korišćenog poljoprivrednog zemljišta Holdings by number of separated part of utilised agricultural land						odvojeni djelovi korišćenog poljoprivrednog zemljišta Separated part of utilised agricultural land			
	Broj gazdinstva Number of holdings	1	2 - 3	4 - 5	6 - 9	10 i više 10 and over	ukupan br. djelova Total number of parts	ukupno, ha Total, ha	pros. br. dijel. Average number of part	pros. vel. dijel. m2 Av. size of part, m²
Plav	2467	1154	1086	170	53	4	4847	10749	2	22176.6
Bez zemljišta/No land	-	-	-	-	-	-	-	0	-	-
< 0,10 ha	56	51	5	-	-	-	62	4	1.1	645.2
0,10-<0,50 ha	772	459	278	26	9	-	1260	196.1	1.6	1556.3
0,50-<1,00 ha	424	215	191	15	3	-	731	302.2	1.7	4134.1
1,00-<2,00 ha	598	208	340	41	8	1	1270	772.5	2.1	6082.7
2,00-<3,00 ha	245	88	114	33	10	-	576	562.2	2.4	9760.4
3,00- <4,00 ha	128	55	55	13	4	1	283	424.3	2.2	14992.9
4,00-<5,00 ha	51	17	26	6	2	-	117	221.1	2.3	18897.4
5,00-<6,00 ha	34	14	12	6	2	-	83	176.6	2.4	21277.1
6,00-<8,00 ha	31	9	16	5	1	-	76	208.3	2.5	27407.9
8,00-<10,00 ha	11	6	3	2	-	-	23	97.9	2.1	42565.2
10,00-<15,00 ha	21	4	8	4	4	1	81	238.1	3.9	29395.1
15,00-<20,00 ha	5	1	3	-	1	-	15	88.8	3	59200.0
20,00-<30,00 ha	7	1	3	3	-	-	23	169.9	3.3	73869.6
30,00-<50,00 ha	13	4	4	4	1	-	40	534.1	3.1	133525.0
50,00-<100,00 ha	51	19	17	11	3	1	134	3786.1	2.6	282544.8
100 ha i više	20	3	11	1	5	-	73	2966.7	3.6	406397.3
Plužine	856	194	251	184	131	96	4015	23186.5	4.7	57749.7
Bez zemljišta/No land	-	-	-	-	-	-	-	0	-	-
< 0,10 ha	7	2	2	2	1	-	23	0.3	3.3	130.4
0,10-<0,50 ha	72	36	17	12	6	1	183	17.1	2.5	934.4
0,50-<1,00 ha	45	22	12	10	1	-	102	30.5	2.3	2990.2
1,00-<2,00 ha	134	49	50	22	9	4	388	173.1	2.9	4461.3
2,00-<3,00 ha	100	25	39	26	8	2	324	230.9	3.2	7126.5
3,00- <4,00 ha	76	14	27	12	13	10	366	251.6	4.8	6874.3
4,00-<5,00 ha	39	3	12	11	8	5	210	167	5.4	7952.4
5,00-<6,00 ha	39	6	14	8	8	3	173	206.3	4.4	11924.9
6,00-<8,00 ha	57	5	16	10	19	7	319	379.3	5.6	11890.3
8,00-<10,00 ha	35	6	2	13	7	7	200	306.5	5.7	15325.0
10,00-<15,00 ha	46	7	11	15	9	4	244	537.8	5.3	22041.0
15,00-<20,00 ha	21	2	5	2	8	4	148	349.1	7	23587.8
20,00-<30,00 ha	29	2	8	6	5	8	287	692.8	9.9	24139.4
30,00-<50,00 ha	36	4	13	5	5	9	199	1376.1	5.5	69150.8
50,00-<100,00 ha	45	6	12	15	9	3	201	3367.1	4.5	167517.4
100 ha i više	75	5	11	15	15	29	648	15101.1	8.6	233041.7

Tabela 3. Porodična polj. gazdinstva prema broju odvojenih djelova kor. polj. zemljišta prema uk. površini kor. polj. zem. , Crna Gora 2010
Table 3. Agricultural holdings by number of separated parts of utilised agricultural land and by total area of utilised agricultural land, Montenegro 2010

	gazdinstva prema broju odvojenih djelova korišćenog poljoprivrednog zemljišta Holdings by number of separated part of utilised agricultural land						odvojeni djelovi korišćenog poljoprivrednog zemljišta Separated part of utilised agricultural land			
	Broj gazdinstva Number of holdings	1	2 - 3	4 - 5	6 - 9	10 i više 10 and over	ukupan br. djelova Total number of parts	ukupno, ha Total, ha	pros. br. dijel. Average number of part	pros. vel. dijel. m2 Av. size of part, m²
Pljevlja	3990	1412	1182	754	464	178	13146	22901.4	3.3	17420.8
Bez zemljišta/No land	-	-	-	-	-	-	-	0	-	-
< 0,10 ha	43	26	7	9	1	-	90	1.9	2.1	211.1
0,10-<0,50 ha	196	141	43	7	5	-	298	53.3	1.5	1788.6
0,50-<1,00 ha	344	184	105	42	13	-	718	282.1	2.1	3929.0
1,00-<2,00 ha	818	324	266	150	61	17	2279	1204	2.8	5283.0
2,00-<3,00 ha	695	223	219	147	66	40	2346	1713.1	3.4	7302.2
3,00- <4,00 ha	475	128	150	96	82	19	1747	1627.5	3.7	9316.0
4,00-<5,00 ha	309	87	91	74	45	12	1092	1388.7	3.5	12717.0
5,00-<6,00 ha	266	75	76	54	52	9	974	1457.1	3.7	14960.0
6,00-<8,00 ha	265	79	65	61	36	24	1057	1837.1	4	17380.3
8,00-<10,00 ha	167	46	41	35	32	13	695	1497.9	4.2	21552.5
10,00-<15,00 ha	213	56	61	36	34	26	973	2542.1	4.6	26126.4
15,00-<20,00 ha	71	19	26	8	12	6	303	1204.2	4.3	39742.6
20,00-<30,00 ha	53	10	11	19	8	5	231	1288.6	4.4	55783.5
30,00-<50,00 ha	26	6	8	2	7	3	126	969.9	4.8	76976.2
50,00-<100,00 ha	34	5	11	11	7	-	131	2254.1	3.9	172068.7
100 ha i više	15	3	2	3	3	4	86	3579.7	5.7	416244.2
Podgorica	7162	4554	1858	470	196	84	13260	17789.2	1.9	13415.7
Bez zemljišta/No land	-	-	-	-	-	-	-	0	-	-
< 0,10 ha	448	381	54	10	1	2	575	26.6	1.3	462.6
0,10-<0,50 ha	3513	2514	821	127	36	15	5336	942	1.5	1765.4
0,50-<1,00 ha	1411	780	439	126	53	13	2854	1121.5	2	3929.6
1,00-<2,00 ha	939	463	287	130	42	17	2209	1429.1	2.4	6469.4
2,00-<3,00 ha	302	149	88	31	28	6	805	790.7	2.7	9822.4
3,00- <4,00 ha	128	65	30	14	10	9	365	474.7	2.9	13005.5
4,00-<5,00 ha	61	29	14	4	6	8	217	294.3	3.6	13562.2
5,00-<6,00 ha	45	17	17	5	4	2	135	247.5	3	18333.3
6,00-<8,00 ha	67	35	19	4	5	4	174	500.1	2.6	28741.4
8,00-<10,00 ha	20	7	7	3	2	1	74	195.8	3.7	26459.5
10,00-<15,00 ha	42	19	18	4	-	1	90	506	2.1	56222.2
15,00-<20,00 ha	36	15	18	-	2	1	84	634.4	2.3	75523.8
20,00-<30,00 ha	40	21	12	5	-	2	95	916.4	2.4	96463.2
30,00-<50,00 ha	42	24	12	3	2	1	92	1656.4	2.2	180043.5
50,00-<100,00 ha	42	24	12	3	2	1	90	3048.6	2.1	338733.3
100 ha i više	26	11	10	1	3	1	65	5000.7	2.5	769338.5

Tabela 3. Porodična polj. gazdinstva prema broju odvojenih djelova kor. polj. zemljišta prema uk. površini kor. polj. zem. , Crna Gora 2010
Table 3. Agricultural holdings by number of separated parts of utilised agricultural land and by total area of utilised agricultural land, Montenegro 2010

	gazdinstva prema broju odvojenih djelova korišćenog poljoprivrednog zemljišta Holdings by number of separated part of utilised agricultural land						odvojeni djelovi korišćenog poljoprivrednog zemljišta Separated part of utilised agricultural land			
	Broj gazdinstva Number of holdings	1	2 - 3	4 - 5	6 - 9	10 i više 10 and over	ukupan br. djelova Total number of parts	ukupno, ha Total, ha	pros. br. dijel. Average number of part	pros. vel. dijel. m2 Av. size of part, m²
Rožaje	2045	1223	638	144	28	12	3648	11985.8	1.8	32855.8
Bez zemljišta/No land	-	-	-	-	-	-	-	0	-	-
< 0,10 ha	47	43	3	-	1	-	57	2.4	1.2	421.1
0,10-<0,50 ha	324	272	47	4	1	-	397	94.9	1.2	2390.4
0,50-<1,00 ha	327	212	104	11	-	-	482	255.4	1.5	5298.8
1,00-<2,00 ha	500	281	198	17	-	4	843	733.1	1.7	8696.3
2,00-<3,00 ha	274	134	109	27	3	1	542	683.6	2	12612.5
3,00- <4,00 ha	150	65	60	21	3	1	321	538.3	2.1	16769.5
4,00-<5,00 ha	97	41	43	10	2	1	218	446.5	2.2	20481.7
5,00-<6,00 ha	56	26	15	13	2	-	142	311.1	2.5	21908.5
6,00-<8,00 ha	74	43	12	16	2	1	166	520.5	2.2	31355.4
8,00-<10,00 ha	48	24	14	7	3	-	110	435.4	2.3	39581.8
10,00-<15,00 ha	44	25	11	4	3	1	101	539.4	2.3	53405.9
15,00-<20,00 ha	12	12	-	-	-	-	12	219.8	1	183166.7
20,00-<30,00 ha	12	10	-	2	-	-	20	290.5	1.7	145250.0
30,00-<50,00 ha	26	17	6	2	-	1	53	1062.1	2	200396.2
50,00-<100,00 ha	29	15	4	4	5	1	90	2072.9	3.1	230322.2
100 ha i više	25	3	12	6	3	1	94	3780.3	3.8	402159.6
Tivat	163	129	31	2	1	-	216	109.7	1.3	5078.7
Bez zemljišta/No land	-	-	-	-	-	-	-	0	-	-
< 0,10 ha	22	19	3	-	-	-	25	3.1	1.1	1240.0
0,10-<0,50 ha	112	92	18	1	1	-	145	26.4	1.3	1820.7
0,50-<1,00 ha	11	7	4	-	-	-	18	6.7	1.6	3722.2
1,00-<2,00 ha	9	5	3	1	-	-	16	11.2	1.8	7000.0
2,00-<3,00 ha	1	1	-	-	-	-	1	2.9	1	29000.0
3,00- <4,00 ha	3	2	1	-	-	-	4	10.1	1.3	25250.0
4,00-<5,00 ha	-	-	-	-	-	-	-	0	-	-
5,00-<6,00 ha	1	1	-	-	-	-	1	5.3	1	53000.0
6,00-<8,00 ha	3	1	2	-	-	-	5	22.1	1.7	44200.0
8,00-<10,00 ha	-	-	-	-	-	-	-	0	-	-
10,00-<15,00 ha	-	-	-	-	-	-	-	0	-	-
15,00-<20,00 ha	-	-	-	-	-	-	-	0	-	-
20,00-<30,00 ha	1	1	-	-	-	-	1	21.7	1	217000.0
30,00-<50,00 ha	-	-	-	-	-	-	-	0	-	-
50,00-<100,00 ha	-	-	-	-	-	-	-	0	-	-
100 ha i više	-	-	-	-	-	-	-	0	-	-

Tabela 3. Porodična polj. gazdinstva prema broju odvojenih djelova kor. polj. zemljišta prema uk. površini kor. polj. zem. , Crna Gora 2010
Table 3. Agricultural holdings by number of separated parts of utilised agricultural land and by total area of utilised agricultural land, Montenegro 2010

	gazdinstva prema broju odvojenih djelova korišćenog poljoprivrednog zemljišta Holdings by number of separated part of utilised agricultural land						odvojeni djelovi korišćenog poljoprivrednog zemljišta Separated part of utilised agricultural land			
	Broj gazdinstva Number of holdings	1	2 - 3	4 - 5	6 - 9	10 i više 10 and over	ukupan br. djelova Total number of parts	ukupno, ha Total, ha	prosj. br. dijel. Average number of part	prosj. vel. dijel. m2 Av. size of part, m²
Ulcinj	1724	572	951	180	20	1	3712	2707.9	2.2	7295.0
Bez zemljišta/No land	-	-	-	-	-	-	-	0	-	-
< 0,10 ha	21	17	3	1	-	-	27	1.4	1.3	518.5
0,10-<0,50 ha	644	258	359	26	-	1	1192	183	1.9	1535.2
0,50-<1,00 ha	456	145	258	46	7	-	994	349	2.2	3511.1
1,00-<2,00 ha	322	90	188	43	1	-	733	518.1	2.3	7068.2
2,00-<3,00 ha	104	25	60	15	4	-	260	290.2	2.5	11161.5
3,00- <4,00 ha	67	16	36	14	1	-	172	263	2.6	15290.7
4,00-<5,00 ha	33	8	17	7	1	-	90	172.9	2.7	19211.1
5,00-<6,00 ha	27	4	9	10	4	-	95	180.6	3.5	19010.5
6,00-<8,00 ha	25	5	9	11	-	-	73	194.9	2.9	26698.6
8,00-<10,00 ha	11	1	7	2	1	-	34	108.6	3.1	31941.2
10,00-<15,00 ha	6	1	3	2	-	-	16	76.9	2.7	48062.5
15,00-<20,00 ha	4	1	1	1	1	-	14	80.9	3.5	57785.7
20,00-<30,00 ha	1	1	-	-	-	-	1	22.9	1	229000.0
30,00-<50,00 ha	-	-	-	-	-	-	-	0	-	-
50,00-<100,00 ha	2	-	1	1	-	-	7	156.8	3.5	224000.0
100 ha i više	1	-	-	1	-	-	4	108.8	4	272000.0
Herceg Novi	491	344	77	40	19	11	988	578.5	2	5855.3
Bez zemljišta/No land	-	-	-	-	-	-	-	0	-	-
< 0,10 ha	99	89	6	2	1	1	132	3.6	1.3	272.7
0,10-<0,50 ha	232	175	39	9	7	2	383	48.7	1.7	1271.5
0,50-<1,00 ha	71	38	19	10	2	2	165	47.7	2.3	2890.9
1,00-<2,00 ha	43	20	6	11	5	1	127	58.3	3	4590.6
2,00-<3,00 ha	24	13	3	5	2	1	87	53.8	3.6	6183.9
3,00- <4,00 ha	4	1	-	1	-	2	26	13.3	6.5	5115.4
4,00-<5,00 ha	6	1	1	1	1	2	43	31.5	7.2	7325.6
5,00-<6,00 ha	2	-	1	1	-	-	7	7.8	3.5	11142.9
6,00-<8,00 ha	-	-	-	-	-	-	-	0	-	-
8,00-<10,00 ha	-	-	-	-	-	-	-	0	-	-
10,00-<15,00 ha	2	2	-	-	-	-	2	21.2	1	106000.0
15,00-<20,00 ha	1	-	1	-	-	-	2	15.9	2	79500.0
20,00-<30,00 ha	3	2	1	-	-	-	4	66.9	1.3	167250.0
30,00-<50,00 ha	2	1	-	-	1	-	8	84.2	4	105250.0
50,00-<100,00 ha	2	2	-	-	-	-	2	125.6	1	628000.0
100 ha i više	-	-	-	-	-	-	-	0	-	-

Tabela 3. Porodična polj. gazdinstva prema broju odvojenih djelova kor. polj. zemljišta prema uk. površini kor. polj. zem. , Crna Gora 2010
Table 3. Agricultural holdings by number of separated parts of utilised agricultural land and by total area of utilised agricultural land, Montenegro 2010

	gazdinstva prema broju odvojenih djelova korišćenog poljoprivrednog zemljišta Holdings by number of separated part of utilised agricultural land						odvojeni djelovi korišćenog poljoprivrednog zemljišta Separated part of utilised agricultural land			
	Broj gazdinstva Number of holdings	1	2 - 3	4 - 5	6 - 9	10 i više 10 and over	ukupan br. djelova Total number of parts	ukupno, ha Total, ha	pros. br. dijel. Average number of part	pros. vel. dijel. m2 Av. size of part, m²
Cetinje	873	589	166	50	48	20	1839	928	2.1	5046.2
Bez zemljišta/No land	-	-	-	-	-	-	-	0	-	-
< 0,10 ha	77	53	19	2	1	2	187	3.5	2.4	187.2
0,10-<0,50 ha	440	307	89	24	18	2	770	112.8	1.8	1464.9
0,50-<1,00 ha	173	112	34	12	12	3	362	121	2.1	3342.5
1,00-<2,00 ha	119	75	17	10	8	9	323	148.2	2.7	4588.2
2,00-<3,00 ha	33	18	6	1	5	3	116	76.4	3.5	6586.2
3,00- <4,00 ha	8	5	-	-	2	1	42	27.1	5.2	6452.4
4,00-<5,00 ha	4	3	-	-	1	-	10	18.2	2.5	18200.0
5,00-<6,00 ha	5	3	1	1	-	-	10	26.2	2	26200.0
6,00-<8,00 ha	3	3	-	-	-	-	3	19.9	1	66333.3
8,00-<10,00 ha	1	1	-	-	-	-	1	8.1	1	81000.0
10,00-<15,00 ha	3	3	-	-	-	-	3	31.8	1	106000.0
15,00-<20,00 ha	-	-	-	-	-	-	-	0	-	-
20,00-<30,00 ha	1	1	-	-	-	-	1	20.8	1	208000.0
30,00-<50,00 ha	4	3	-	-	1	-	9	145.5	2.2	161666.7
50,00-<100,00 ha	1	1	-	-	-	-	1	60	1	600000.0
100 ha i više	1	1	-	-	-	-	1	108.5	1	1085000.0
Šavnik	771	248	291	134	72	26	2395	6506.5	3.1	27167.0
Bez zemljišta/No land	-	-	-	-	-	-	-	0	-	-
< 0,10 ha	5	3	2	-	-	-	7	0.2	1.4	285.7
0,10-<0,50 ha	100	52	30	11	6	1	221	23.6	2.2	1067.9
0,50-<1,00 ha	66	35	20	7	4	-	142	46.4	2.2	3267.6
1,00-<2,00 ha	167	71	55	26	13	2	444	212	2.7	4774.8
2,00-<3,00 ha	119	32	57	20	8	2	341	264	2.9	7741.9
3,00- <4,00 ha	72	16	30	17	6	3	248	233.5	3.4	9415.3
4,00-<5,00 ha	31	8	11	7	3	2	103	130.5	3.3	12669.9
5,00-<6,00 ha	55	9	25	10	10	1	203	286.1	3.7	14093.6
6,00-<8,00 ha	41	7	18	6	6	4	159	272.6	3.9	17144.7
8,00-<10,00 ha	22	4	8	5	2	3	127	187.6	5.8	14771.7
10,00-<15,00 ha	34	5	14	8	5	2	132	394.6	3.9	29893.9
15,00-<20,00 ha	21	1	7	5	4	4	121	366.9	5.8	30322.3
20,00-<30,00 ha	13	2	4	6	-	1	48	307.7	3.7	64104.2
30,00-<50,00 ha	7	1	4	2	-	-	19	244.7	2.7	128789.5
50,00-<100,00 ha	2	-	2	-	-	-	6	145.7	3	242833.3
100 ha i više	16	2	4	4	5	1	74	3390.1	4.6	458121.6

Tabela 4. Poljoprivredna gazdinstva prema površini obradivog zemljišta (Žita), Crna Gora 2010

Dio 1

Table 4. Agricultural holdings by area of used arable land (cereals), Montenegro 2010

	oranice		žita za zrno		pšenica		kukuruz		ječam	
	Arable land		Cereals for grain		Wheat		Maize		Barley	
	Broj gazdi nstava	površina ha	Broj gazdi nstava	površina ha	Broj gazdi nstava	površina ha	Broj gazdi nstava	površina ha	Broj gazdi nstava	površina ha
	No. of holdings	area (ha)	No. of holdings	area (ha)	No. of holdings	area (ha)	No. of holdings	area (ha)	No. of holdings	area (ha)

Crna Gora	10153	3656.4	3926	1115.2	445	259.9	3163	443.5	317	169.5
Bez zemljišta/No land	-	-	-	-	-	-	-	-	-	-
< 0,10 ha	146	12.3	18	0.7	-	-	18	0.7	-	-
0,10-<0,50 ha	2470	310.8	730	55.9	42	6.3	673	46.8	9	1
0,50-<1,00 ha	1997	435.7	716	89.8	73	17	638	64.7	17	3.9
1,00-<2,00 ha	2137	639.7	910	149.4	114	33.4	772	90.1	43	11.6
2,00-<3,00 ha	1031	406.3	445	106.2	61	22.8	357	58.4	29	14.3
3,00- <4,00 ha	554	285.6	247	95.6	39	23.2	183	42.2	29	11.5
4,00-<5,00 ha	345	203.2	149	61.4	21	12.3	105	27.7	14	8.5
5,00-<6,00 ha	279	173.2	111	67.6	20	14.9	71	19.7	29	16.1
6,00-<8,00 ha	304	249.8	115	77.4	23	22.2	67	18.8	25	15.5
8,00-<10,00 ha	147	140.7	71	55.4	9	11.5	32	9.6	25	18.2
10,00-<15,00 ha	211	196.5	104	76.4	13	7.6	53	19.7	28	21.5
15,00-<20,00 ha	94	114.3	49	42.6	8	6.6	26	6.8	13	7.4
20,00<30,00 ha	100	149.7	56	55	3	8.9	30	14.6	16	9.8
30,00<50,00 ha	83	82.9	43	42.7	3	2.2	31	2.9	9	12
50,00<100,00 ha	133	114.8	85	87.4	7	62.1	62	9.3	11	7.4
100 ha i više	122	131.1	77	51.6	9	9	45	11.5	20	10.9
Andrijevica	611	72.4	550	35.7	1	0	547	33.7	-	-
Bez zemljišta	-	-	-	-	-	-	-	-	-	-
< 0,10 ha	-	-	-	-	-	-	-	-	-	-
0,10-<0,50 ha	122	7.8	111	5.8	-	-	111	5.8	-	-
0,50-<1,00 ha	131	11.9	118	8.6	1	0	117	8.5	-	-
1,00-<2,00 ha	143	13.8	130	8.6	-	-	129	7.3	-	-
2,00-<3,00 ha	38	4.5	34	2.3	-	-	34	2.3	-	-
3,00- <4,00 ha	23	3.7	19	1.4	-	-	19	1.4	-	-
4,00-<5,00 ha	7	6.2	5	0.3	-	-	5	0.3	-	-
5,00-<6,00 ha	13	1.1	11	0.6	-	-	11	0.6	-	-
6,00-<8,00 ha	17	9.5	13	0.8	-	-	12	0.4	-	-
8,00-<10,00 ha	10	1.8	8	0.4	-	-	8	0.4	-	-
10,00-<15,00 ha	26	1.9	26	1.3	-	-	26	1.3	-	-
15,00-<20,00 ha	16	1.7	15	0.4	-	-	15	0.4	-	-
20,00<30,00 ha	20	2.6	19	1.7	-	-	19	1.7	-	-
30,00<50,00 ha	21	2.8	19	1.7	-	-	19	1.7	-	-
50,00<100,00 ha	16	2.4	15	1	-	-	15	1	-	-
100 ha i više	8	0.9	7	0.6	-	-	7	0.6	-	-

Tabela 4. Poljoprivredna gazdinstva prema površini obradivog zemljišta (Žita), Crna Gora 2010

Dio 2

Table4. Agricultural holdings by area of used arable land (cereals), Montenegro 2010

	raž		ovas		heljda		ostale žitarice	
	Rye		Oats		Buckwheat		Other cereals	
	Broj gazdi nstava No. of holdings	površina ha area (ha)	Broj gazdi nstava No. of holdings	površina ha area (ha)	Broj gazdi nstava No. of holdings	površina ha area (ha)	Broj gazdi nstava No. of holdings	površina ha area (ha)

Crna Gora	66	46.2	251	138.8	87	53.7	12	3.6
Bez zemljišta/No l	-	-	-	-	-	-	-	-
< 0,10 ha	-	-	-	-	-	-	-	-
0,10-<0,50 ha	-	-	16	1.4	3	0.2	3	0.2
0,50-<1,00 ha	3	0.6	18	2.6	6	1.1	-	-
1,00-<2,00 ha	8	1.7	34	7.4	19	5	1	0.2
2,00-<3,00 ha	11	1.2	27	6.5	9	2.5	1	0.5
3,00- <4,00 ha	9	4.7	25	10.2	4	3.8	-	-
4,00-<5,00 ha	2	1	20	9.3	5	2	1	0.8
5,00-<6,00 ha	5	2.2	16	8.9	5	4.6	3	1.2
6,00-<8,00 ha	7	1.8	20	13.4	6	5.5	2	0.2
8,00-<10,00 ha	4	2.1	14	11.8	4	2.2	-	-
10,00-<15,00 ha	1	1.5	18	20.3	8	6.8	-	-
15,00-<20,00 ha	3	2.8	5	11.5	4	7.5	-	-
20,00<30,00 ha	4	13.6	7	6.2	4	2	-	-
30,00<50,00 ha	3	8.1	3	9.9	2	7	1	0.4
50,00<100,00 ha	1	0.1	11	6.2	3	2.3	-	-
100 ha i više	5	4.8	18	13.2	5	1.2	-	-
Andrijevica	-	-	2	0.8	1	1	-	-
Bez zemljišta	-	-	-	-	-	-	-	-
< 0,10 ha	-	-	-	-	-	-	-	-
0,10-<0,50 ha	-	-	-	-	-	-	-	-
0,50-<1,00 ha	-	-	-	-	-	-	-	-
1,00-<2,00 ha	-	-	1	0.4	1	1	-	-
2,00-<3,00 ha	-	-	-	-	-	-	-	-
3,00- <4,00 ha	-	-	-	-	-	-	-	-
4,00-<5,00 ha	-	-	-	-	-	-	-	-
5,00-<6,00 ha	-	-	-	-	-	-	-	-
6,00-<8,00 ha	-	-	1	0.4	-	-	-	-
8,00-<10,00 ha	-	-	-	-	-	-	-	-
10,00-<15,00 ha	-	-	-	-	-	-	-	-
15,00-<20,00 ha	-	-	-	-	-	-	-	-
20,00<30,00 ha	-	-	-	-	-	-	-	-
30,00<50,00 ha	-	-	-	-	-	-	-	-
50,00<100,00 ha	-	-	-	-	-	-	-	-
100 ha i više	-	-	-	-	-	-	-	-

Tabela 4. Poljoprivredna gazdinstva prema površini obradivog zemljišta (žita), Crna Gora 2010

Dio 1

Table 4. Agricultural holdings by area of used arable land (cereals), Montenegro 2010

	oranice		žita za zrno		pšenica		kukuruz		ječam	
	Arable land		Cereals for grain		Wheat		Maize		Barley	
	Broj gazdi nstava	površina ha	Broj gazdi nstava	površina ha	Broj gazdi nstava	površina ha	Broj gazdi nstava	površina ha	Broj gazdi nstava	površina ha
	No. of holdings	area (ha)	No. of holdings	area (ha)	No. of holdings	area (ha)	No. of holdings	area (ha)	No. of holdings	area (ha)
Bar	595	134.1	64	10	2	1.5	62	8.6	2	0
Bez zemljišta	-	-	-	-	-	-	-	-	-	-
< 0,10 ha	9	0.1	-	-	-	-	-	-	-	-
0,10-<0,50 ha	232	24.6	17	1.1	-	-	17	1	1	0
0,50-<1,00 ha	179	39	18	1.2	-	-	18	1.2	-	-
1,00-<2,00 ha	133	42.8	22	3	1	0	20	3	1	0
2,00-<3,00 ha	24	12.1	2	0.3	-	-	2	0.3	-	-
3,00- <4,00 ha	8	3.6	1	0.3	-	-	1	0.3	-	-
4,00-<5,00 ha	3	5.2	2	4.2	1	1.5	2	2.7	-	-
5,00-<6,00 ha	2	2.1	2	0.1	-	-	2	0.1	-	-
6,00-<8,00 ha	1	0.3	-	-	-	-	-	-	-	-
8,00-<10,00 ha	1	4	-	-	-	-	-	-	-	-
10,00-<15,00 ha	-	-	-	-	-	-	-	-	-	-
15,00-<20,00 ha	1	-	-	-	-	-	-	-	-	-
20,00<30,00 ha	-	-	-	-	-	-	-	-	-	-
30,00<50,00 ha	-	-	-	-	-	-	-	-	-	-
50,00<100,00 ha	1	-	-	-	-	-	-	-	-	-
100 ha i više	1	-	-	-	-	-	-	-	-	-
Berane	876	328.1	482	127	124	51.1	375	37.7	27	14.5
Bez zemljišta	-	-	-	-	-	-	-	-	-	-
< 0,10 ha	8	0.3	3	0	-	-	3	0	-	-
0,10-<0,50 ha	156	11.1	61	3.4	4	0.4	54	2.8	-	-
0,50-<1,00 ha	190	24.3	94	8.1	14	3.1	82	4.6	-	-
1,00-<2,00 ha	192	51.5	128	23.5	45	12.1	94	9	6	1.6
2,00-<3,00 ha	121	42.5	71	15.2	16	5.3	56	7	2	0.6
3,00- <4,00 ha	48	16.2	25	8.8	10	3.6	14	1.9	3	0.4
4,00-<5,00 ha	41	26.8	23	9.9	7	2.8	17	2.6	3	1.6
5,00-<6,00 ha	23	16.9	16	12.2	6	6.2	14	1.8	2	1
6,00-<8,00 ha	20	26.2	11	14.2	5	4.9	5	1.2	6	6.2
8,00-<10,00 ha	14	16	8	4.6	5	2.4	4	0.8	2	1.2
10,00-<15,00 ha	8	13.7	5	3.8	2	2.5	4	1.2	-	-
15,00-<20,00 ha	6	10.4	2	1.3	1	0.8	1	0	-	-
20,00<30,00 ha	4	20.5	1	0.1	-	-	1	0.1	-	-
30,00<50,00 ha	8	3.6	4	0.8	1	0.2	3	0.2	-	-
50,00<100,00 ha	13	5.4	11	3.4	4	1.6	7	0.5	1	1.3
100 ha i više	24	42.6	19	17.6	4	5.2	16	3.9	2	0.6

Tabela 4. Poljoprivredna gazdinstva prema površini obradivog zemljišta (Žita), Crna Gora 2010

Dio 2

Table4. Agricultural holdings by area of used arable land (cereals), Montenegro 2010

	raž		ovas		heljda		ostale žitarice	
	Rye		Oats		Buckwheat		Other cereals	
	Broj gazdi nstava No. of holdings	površina ha area (ha)	Broj gazdi nstava No. of holdings	površina ha area (ha)	Broj gazdi nstava No. of holdings	površina ha area (ha)	Broj gazdi nstava No. of holdings	površina ha area (ha)

Bar	-	-	-	-	-	-	-	-
Bez zemljišta	-	-	-	-	-	-	-	-
< 0,10 ha	-	-	-	-	-	-	-	-
0,10-<0,50 ha	-	-	-	-	-	-	-	-
0,50-<1,00 ha	-	-	-	-	-	-	-	-
1,00-<2,00 ha	-	-	-	-	-	-	-	-
2,00-<3,00 ha	-	-	-	-	-	-	-	-
3,00- <4,00 ha	-	-	-	-	-	-	-	-
4,00-<5,00 ha	-	-	-	-	-	-	-	-
5,00-<6,00 ha	-	-	-	-	-	-	-	-
6,00-<8,00 ha	-	-	-	-	-	-	-	-
8,00-<10,00 ha	-	-	-	-	-	-	-	-
10,00-<15,00 ha	-	-	-	-	-	-	-	-
15,00-<20,00 ha	-	-	-	-	-	-	-	-
20,00<30,00 ha	-	-	-	-	-	-	-	-
30,00<50,00 ha	-	-	-	-	-	-	-	-
50,00<100,00 ha	-	-	-	-	-	-	-	-
100 ha i više	-	-	-	-	-	-	-	-
Berane	8	5.8	31	15.6	5	1.9	2	0.4
Bez zemljišta	-	-	-	-	-	-	-	-
< 0,10 ha	-	-	-	-	-	-	-	-
0,10-<0,50 ha	-	-	2	0.2	1	0	1	0
0,50-<1,00 ha	-	-	2	0.4	-	-	-	-
1,00-<2,00 ha	-	-	3	0.7	1	0.1	-	-
2,00-<3,00 ha	2	0.2	3	2.1	-	-	-	-
3,00- <4,00 ha	3	2.3	2	0.6	-	-	-	-
4,00-<5,00 ha	-	-	5	2.2	1	0.7	-	-
5,00-<6,00 ha	1	0.6	3	1.6	1	1	-	-
6,00-<8,00 ha	1	0.3	2	1.6	-	-	-	-
8,00-<10,00 ha	-	-	1	0.1	1	0	-	-
10,00-<15,00 ha	-	-	1	0.1	-	-	-	-
15,00-<20,00 ha	-	-	1	0.5	-	-	-	-
20,00<30,00 ha	-	-	-	-	-	-	-	-
30,00<50,00 ha	-	-	-	-	-	-	1	0.4
50,00<100,00 ha	-	-	-	-	-	-	-	-
100 ha i više	1	2.4	6	5.5	-	-	-	-

Tabela 4. Poljoprivredna gazdinstva prema površini obradivog zemljišta (Žita), Crna Gora 2010

Dio 1

Table 4. Agricultural holdings by area of used arable land (cereals), Montenegro 2010

	oranice		žita za zrno		pšenica		kukuruz		ječam	
	Arable land		Cereals for grain		Wheat		Maize		Barley	
	Broj gazdi nstava	površina ha	Broj gazdi nstava	površina ha	Broj gazdi nstava	površina ha	Broj gazdi nstava	površina ha	Broj gazdi nstava	površina ha
	No. of holdings	area (ha)	No. of holdings	area (ha)	No. of holdings	area (ha)	No. of holdings	area (ha)	No. of holdings	area (ha)
Bijelo Polje	1022	493.5	627	235	129	36.7	432	82.1	73	32.5
Bez zemljišta	-	-	-	-	-	-	-	-	-	-
< 0,10 ha	2	0	-	-	-	-	-	-	-	-
0,10-<0,50 ha	140	15.5	68	6.6	6	0.8	58	5	2	0.2
0,50-<1,00 ha	189	33.7	121	17.1	32	5.7	95	9.5	3	0.3
1,00-<2,00 ha	244	67	167	31.4	32	6.2	123	14.8	14	3.1
2,00-<3,00 ha	123	49.8	77	20.8	18	3.7	57	10.9	10	3
3,00- <4,00 ha	93	69.3	64	37.5	16	8.2	39	11.6	11	5.9
4,00-<5,00 ha	40	23.9	22	11	3	0.8	12	3	5	2.2
5,00-<6,00 ha	37	29.8	17	13.8	6	1.8	7	1.8	4	2.4
6,00-<8,00 ha	47	41.2	23	20.8	4	1.4	12	6.8	5	1.8
8,00-<10,00 ha	17	26.1	11	11.1	1	0.5	4	1.4	2	3
10,00-<15,00 ha	38	55.5	20	23.1	5	1.9	8	10.6	6	4.5
15,00-<20,00 ha	11	17.4	5	8.3	1	0.1	4	3.2	-	-
20,00<30,00 ha	8	18.9	6	9.3	1	2	1	1.5	3	1.7
30,00<50,00 ha	2	16	1	9	-	-	-	-	1	2
50,00<100,00 ha	11	5.1	10	4.3	1	0.2	5	0.5	3	0.6
100 ha i više	20	24.2	15	10.8	3	3.4	7	1.7	4	1.8
Budva	17	1.4	1	0.1	-	-	1	0.1	-	-
Bez zemljišta	-	-	-	-	-	-	-	-	-	-
< 0,10 ha	-	-	-	-	-	-	-	-	-	-
0,10-<0,50 ha	14	1.2	1	0.1	-	-	1	0.1	-	-
0,50-<1,00 ha	2	0.2	-	-	-	-	-	-	-	-
1,00-<2,00 ha	1	0	-	-	-	-	-	-	-	-
2,00-<3,00 ha	-	-	-	-	-	-	-	-	-	-
3,00- <4,00 ha	-	-	-	-	-	-	-	-	-	-
4,00-<5,00 ha	-	-	-	-	-	-	-	-	-	-
5,00-<6,00 ha	-	-	-	-	-	-	-	-	-	-
6,00-<8,00 ha	-	-	-	-	-	-	-	-	-	-
8,00-<10,00 ha	-	-	-	-	-	-	-	-	-	-
10,00-<15,00 ha	-	-	-	-	-	-	-	-	-	-
15,00-<20,00 ha	-	-	-	-	-	-	-	-	-	-
20,00<30,00 ha	-	-	-	-	-	-	-	-	-	-
30,00<50,00 ha	-	-	-	-	-	-	-	-	-	-
50,00<100,00 ha	-	-	-	-	-	-	-	-	-	-
100 ha i više	-	-	-	-	-	-	-	-	-	-

Tabela 4. Poljoprivredna gazdinstva prema površini obradivog zemljišta (Žita), Crna Gora 2010

Dio 2

Table4. Agricultural holdings by area of used arable land (cereals), Montenegro 2010

	raž		ovas		heljda		ostale žitarice	
	Rye		Oats		Buckwheat		Other cereals	
	Broj gazdi nstava No. of holdings	površina ha area (ha)	Broj gazdi nstava No. of holdings	površina ha area (ha)	Broj gazdi nstava No. of holdings	površina ha area (ha)	Broj gazdi nstava No. of holdings	površina ha area (ha)

Bijelo Polje	17	4.2	92	57	39	22.2	3	0.3
Bez zemljišta	-	-	-	-	-	-	-	-
< 0,10 ha	-	-	-	-	-	-	-	-
0,10-<0,50 ha	-	-	5	0.6	-	-	1	0.1
0,50-<1,00 ha	1	0	5	0.6	5	1.1	-	-
1,00-<2,00 ha	3	0.5	16	4.5	12	2.3	-	-
2,00-<3,00 ha	2	0.3	9	1.9	4	1	-	-
3,00- <4,00 ha	4	1.7	16	6.5	3	3.5	-	-
4,00-<5,00 ha	-	-	4	5	-	-	-	-
5,00-<6,00 ha	2	0.3	7	5.2	2	2.4	-	-
6,00-<8,00 ha	4	0.7	6	5.7	3	4.3	2	0.2
8,00-<10,00 ha	1	0.7	5	5	1	0.5	-	-
10,00-<15,00 ha	-	-	5	6	4	0.2	-	-
15,00-<20,00 ha	-	-	-	-	1	5	-	-
20,00<30,00 ha	-	-	3	4.1	-	-	-	-
30,00<50,00 ha	-	-	1	7	-	-	-	-
50,00<100,00 ha	-	-	3	1.2	2	1.7	-	-
100 ha i više	-	-	7	3.7	2	0.2	-	-
Budva	-	-	-	-	-	-	-	-
Bez zemljišta	-	-	-	-	-	-	-	-
< 0,10 ha	-	-	-	-	-	-	-	-
0,10-<0,50 ha	-	-	-	-	-	-	-	-
0,50-<1,00 ha	-	-	-	-	-	-	-	-
1,00-<2,00 ha	-	-	-	-	-	-	-	-
2,00-<3,00 ha	-	-	-	-	-	-	-	-
3,00- <4,00 ha	-	-	-	-	-	-	-	-
4,00-<5,00 ha	-	-	-	-	-	-	-	-
5,00-<6,00 ha	-	-	-	-	-	-	-	-
6,00-<8,00 ha	-	-	-	-	-	-	-	-
8,00-<10,00 ha	-	-	-	-	-	-	-	-
10,00-<15,00 ha	-	-	-	-	-	-	-	-
15,00-<20,00 ha	-	-	-	-	-	-	-	-
20,00<30,00 ha	-	-	-	-	-	-	-	-
30,00<50,00 ha	-	-	-	-	-	-	-	-
50,00<100,00 ha	-	-	-	-	-	-	-	-
100 ha i više	-	-	-	-	-	-	-	-

Tabela 4. Poljoprivredna gazdinstva prema površini obradivog zemljišta (Žita), Crna Gora 2010

Dio 1

Table 4. Agricultural holdings by area of used arable land (cereals), Montenegro 2010

	oranice		žita za zrno		pšenica		kukuruz		ječam	
	Arable land		Cereals for grain		Wheat		Maize		Barley	
	Broj gazdi nstava	površina ha	Broj gazdi nstava	površina ha	Broj gazdi nstava	površina ha	Broj gazdi nstava	površina ha	Broj gazdi nstava	površina ha
	No. of holdings	area (ha)	No. of holdings	area (ha)	No. of holdings	area (ha)	No. of holdings	area (ha)	No. of holdings	area (ha)
Danilovgrad	610	163.9	185	56.5	17	10.2	168	36.2	12	8.8
Bez zemljišta	-	-	-	-	-	-	-	-	-	-
< 0,10 ha	9	0.5	1	0	-	-	1	0	-	-
0,10-<0,50 ha	194	17	34	3.2	-	-	34	3.2	-	-
0,50-<1,00 ha	130	19.8	39	5.2	2	0.2	39	5	-	-
1,00-<2,00 ha	133	29.3	38	8.8	3	0.8	35	7.1	4	0.9
2,00-<3,00 ha	59	25.1	23	7.5	2	0.9	19	3.6	1	2.4
3,00- <4,00 ha	23	15.4	12	9	1	1	12	6.8	2	1.2
4,00-<5,00 ha	17	11.2	13	6.4	3	3.3	10	3.1	-	-
5,00-<6,00 ha	11	11.2	6	5	2	1	4	1.8	4	2.3
6,00-<8,00 ha	14	7.6	9	4.2	2	2	7	1.7	-	-
8,00-<10,00 ha	2	9	1	0.2	1	0.2	-	-	-	-
10,00-<15,00 ha	5	7.8	3	5.6	1	0.9	3	2.7	1	2
15,00-<20,00 ha	-	-	-	-	-	-	-	-	-	-
20,00<30,00 ha	3	6.7	1	0.3	-	-	-	-	-	-
30,00<50,00 ha	2	0.9	1	0.3	-	-	1	0.3	-	-
50,00<100,00 ha	4	0.6	2	0.4	-	-	2	0.4	-	-
100 ha i više	4	1.8	2	0.4	-	-	1	0.4	-	-
Žabljak	38	57	24	27.2	-	-	1	0	21	17.1
Bez zemljišta	-	-	-	-	-	-	-	-	-	-
< 0,10 ha	-	-	-	-	-	-	-	-	-	-
0,10-<0,50 ha	-	-	-	-	-	-	-	-	-	-
0,50-<1,00 ha	-	-	-	-	-	-	-	-	-	-
1,00-<2,00 ha	3	2	3	2	-	-	1	0	2	1.5
2,00-<3,00 ha	6	1.1	1	1	-	-	-	-	1	1
3,00- <4,00 ha	1	1.5	-	-	-	-	-	-	-	-
4,00-<5,00 ha	3	2.2	2	2.2	-	-	-	-	2	1.2
5,00-<6,00 ha	2	0.1	1	0	-	-	-	-	1	0
6,00-<8,00 ha	1	1	1	1	-	-	-	-	1	1
8,00-<10,00 ha	5	6	4	5.2	-	-	-	-	3	3.7
10,00-<15,00 ha	6	28.1	2	11	-	-	-	-	2	4.5
15,00-<20,00 ha	2	1	2	1	-	-	-	-	2	1
20,00<30,00 ha	2	1.2	1	0.2	-	-	-	-	1	0.2
30,00<50,00 ha	1	0.3	1	0.3	-	-	-	-	1	0.3
50,00<100,00 ha	1	0.8	1	0.6	-	-	-	-	1	0.5
100 ha i više	5	11.6	5	2.6	-	-	-	-	4	2.1

Tabela 4. Poljoprivredna gazdinstva prema površini obradivog zemljišta (Žita), Crna Gora 2010

Dio 2

Table4. Agricultural holdings by area of used arable land (cereals), Montenegro 2010

	raž		ovas		heljda		ostale žitarice	
	Rye		Oats		Buckwheat		Other cereals	
	Broj gazdi nstava No. of holdings	površina ha area (ha)	Broj gazdi nstava No. of holdings	površina ha area (ha)	Broj gazdi nstava No. of holdings	površina ha area (ha)	Broj gazdi nstava No. of holdings	površina ha area (ha)

Danilovgrad	1	0	-	-	2	0.8	1	0.5
Bez zemljišta	-	-	-	-	-	-	-	-
< 0,10 ha	-	-	-	-	-	-	-	-
0,10-<0,50 ha	-	-	-	-	-	-	-	-
0,50-<1,00 ha	-	-	-	-	-	-	-	-
1,00-<2,00 ha	-	-	-	-	-	-	-	-
2,00-<3,00 ha	-	-	-	-	-	-	1	0.5
3,00- <4,00 ha	-	-	-	-	-	-	-	-
4,00-<5,00 ha	-	-	-	-	-	-	-	-
5,00-<6,00 ha	-	-	-	-	-	-	-	-
6,00-<8,00 ha	-	-	-	-	1	0.5	-	-
8,00-<10,00 ha	-	-	-	-	-	-	-	-
10,00-<15,00 ha	-	-	-	-	-	-	-	-
15,00-<20,00 ha	-	-	-	-	-	-	-	-
20,00<30,00 ha	-	-	-	-	1	0.3	-	-
30,00<50,00 ha	-	-	-	-	-	-	-	-
50,00<100,00 ha	-	-	-	-	-	-	-	-
100 ha i više	1	0	-	-	-	-	-	-
Žabljak	3	2.1	4	3	1	5	-	-
Bez zemljišta	-	-	-	-	-	-	-	-
< 0,10 ha	-	-	-	-	-	-	-	-
0,10-<0,50 ha	-	-	-	-	-	-	-	-
0,50-<1,00 ha	-	-	-	-	-	-	-	-
1,00-<2,00 ha	1	0.5	-	-	-	-	-	-
2,00-<3,00 ha	-	-	-	-	-	-	-	-
3,00- <4,00 ha	-	-	-	-	-	-	-	-
4,00-<5,00 ha	-	-	1	1	-	-	-	-
5,00-<6,00 ha	-	-	-	-	-	-	-	-
6,00-<8,00 ha	-	-	-	-	-	-	-	-
8,00-<10,00 ha	-	-	1	1.5	-	-	-	-
10,00-<15,00 ha	1	1.5	-	-	1	5	-	-
15,00-<20,00 ha	-	-	-	-	-	-	-	-
20,00<30,00 ha	-	-	-	-	-	-	-	-
30,00<50,00 ha	-	-	-	-	-	-	-	-
50,00<100,00 ha	1	0.1	1	0	-	-	-	-
100 ha i više	-	-	1	0.5	-	-	-	-

Tabela 4. Poljoprivredna gazdinstva prema površini obradivog zemljišta (Žita), Crna Gora 2010

Dio 1

Table 4. Agricultural holdings by area of used arable land (cereals), Montenegro 2010

	oranice		žita za zrno		pšenica		kukuruz		ječam	
	Arable land		Cereals for grain		Wheat		Maize		Barley	
	Broj gazdi nstava	površina ha	Broj gazdi nstava	površina ha	Broj gazdi nstava	površina ha	Broj gazdi nstava	površina ha	Broj gazdi nstava	površina ha
	No. of holdings	area (ha)	No. of holdings	area (ha)	No. of holdings	area (ha)	No. of holdings	area (ha)	No. of holdings	area (ha)

Kolašin	71	41.4	37	15.6	1	1	32	4	1	0.1
Bez zemljišta	-	-	-	-	-	-	-	-	-	-
< 0,10 ha	-	-	-	-	-	-	-	-	-	-
0,10-<0,50 ha	8	0.5	7	0.4	-	-	6	0.2	-	-
0,50-<1,00 ha	7	0.6	5	0.2	-	-	5	0.2	-	-
1,00-<2,00 ha	18	4.3	8	0.5	-	-	8	0.4	1	0.1
2,00-<3,00 ha	11	4.2	6	1.2	-	-	6	1.2	-	-
3,00- <4,00 ha	6	2.4	4	1.6	1	1	3	0.6	-	-
4,00-<5,00 ha	4	2.5	3	0.4	-	-	1	0.1	-	-
5,00-<6,00 ha	2	0.2	1	0.1	-	-	1	0.1	-	-
6,00-<8,00 ha	1	0.1	-	-	-	-	-	-	-	-
8,00-<10,00 ha	-	-	-	-	-	-	-	-	-	-
10,00-<15,00 ha	-	-	-	-	-	-	-	-	-	-
15,00-<20,00 ha	-	-	-	-	-	-	-	-	-	-
20,00<30,00 ha	1	22.9	1	10	-	-	-	-	-	-
30,00<50,00 ha	3	0.8	-	-	-	-	-	-	-	-
50,00<100,00 ha	7	2.4	2	1.2	-	-	2	1.2	-	-
100 ha i više	3	0.6	-	-	-	-	-	-	-	-
Kotor	38	12.8	13	6.2	-	-	13	6.2	-	-
Bez zemljišta	-	-	-	-	-	-	-	-	-	-
< 0,10 ha	3	0.3	2	0.1	-	-	2	0.1	-	-
0,10-<0,50 ha	21	4.3	5	0.7	-	-	5	0.7	-	-
0,50-<1,00 ha	7	1.9	2	0.6	-	-	2	0.6	-	-
1,00-<2,00 ha	2	0.6	1	0.3	-	-	1	0.3	-	-
2,00-<3,00 ha	2	1.6	2	1.6	-	-	2	1.6	-	-
3,00- <4,00 ha	-	-	-	-	-	-	-	-	-	-
4,00-<5,00 ha	1	4	1	3	-	-	1	3	-	-
5,00-<6,00 ha	-	-	-	-	-	-	-	-	-	-
6,00-<8,00 ha	1	0.1	-	-	-	-	-	-	-	-
8,00-<10,00 ha	-	-	-	-	-	-	-	-	-	-
10,00-<15,00 ha	-	-	-	-	-	-	-	-	-	-
15,00-<20,00 ha	-	-	-	-	-	-	-	-	-	-
20,00<30,00 ha	-	-	-	-	-	-	-	-	-	-
30,00<50,00 ha	-	-	-	-	-	-	-	-	-	-
50,00<100,00 ha	-	-	-	-	-	-	-	-	-	-
100 ha i više	1	0	-	-	-	-	-	-	-	-

Tabela 4. Poljoprivredna gazdinstva prema površini obradivog zemljišta (Žita), Crna Gora 2010

Dio 2

Table4. Agricultural holdings by area of used arable land (cereals), Montenegro 2010

	raž		ovas		heljda		ostale žitarice	
	Rye		Oats		Buckwheat		Other cereals	
	Broj gazdi nstava No. of holdings	površina ha area (ha)	Broj gazdi nstava No. of holdings	površina ha area (ha)	Broj gazdi nstava No. of holdings	površina ha area (ha)	Broj gazdi nstava No. of holdings	površina ha area (ha)

Kolašin	1	10	3	0.5	-	-	-	-
Bez zemljišta	-	-	-	-	-	-	-	-
< 0,10 ha	-	-	-	-	-	-	-	-
0,10-<0,50 ha	-	-	1	0.2	-	-	-	-
0,50-<1,00 ha	-	-	-	-	-	-	-	-
1,00-<2,00 ha	-	-	-	-	-	-	-	-
2,00-<3,00 ha	-	-	-	-	-	-	-	-
3,00- <4,00 ha	-	-	-	-	-	-	-	-
4,00-<5,00 ha	-	-	2	0.3	-	-	-	-
5,00-<6,00 ha	-	-	-	-	-	-	-	-
6,00-<8,00 ha	-	-	-	-	-	-	-	-
8,00-<10,00 ha	-	-	-	-	-	-	-	-
10,00-<15,00 ha	-	-	-	-	-	-	-	-
15,00-<20,00 ha	-	-	-	-	-	-	-	-
20,00<30,00 ha	1	10	-	-	-	-	-	-
30,00<50,00 ha	-	-	-	-	-	-	-	-
50,00<100,00 ha	-	-	-	-	-	-	-	-
100 ha i više	-	-	-	-	-	-	-	-
Kotor	-	-	-	-	-	-	-	-
Bez zemljišta	-	-	-	-	-	-	-	-
< 0,10 ha	-	-	-	-	-	-	-	-
0,10-<0,50 ha	-	-	-	-	-	-	-	-
0,50-<1,00 ha	-	-	-	-	-	-	-	-
1,00-<2,00 ha	-	-	-	-	-	-	-	-
2,00-<3,00 ha	-	-	-	-	-	-	-	-
3,00- <4,00 ha	-	-	-	-	-	-	-	-
4,00-<5,00 ha	-	-	-	-	-	-	-	-
5,00-<6,00 ha	-	-	-	-	-	-	-	-
6,00-<8,00 ha	-	-	-	-	-	-	-	-
8,00-<10,00 ha	-	-	-	-	-	-	-	-
10,00-<15,00 ha	-	-	-	-	-	-	-	-
15,00-<20,00 ha	-	-	-	-	-	-	-	-
20,00<30,00 ha	-	-	-	-	-	-	-	-
30,00<50,00 ha	-	-	-	-	-	-	-	-
50,00<100,00 ha	-	-	-	-	-	-	-	-
100 ha i više	-	-	-	-	-	-	-	-

Tabela 4. Poljoprivredna gazdinstva prema površini obradivog zemljišta (Žita), Crna Gora 2010

Dio 1

Table 4. Agricultural holdings by area of used arable land (cereals), Montenegro 2010

	oranice		žita za zrno		pšenica		kukuruz		ječam	
	Arable land		Cereals for grain		Wheat		Maize		Barley	
	Broj gazdi nstava	površina ha	Broj gazdi nstava	površina ha	Broj gazdi nstava	površina ha	Broj gazdi nstava	površina ha	Broj gazdi nstava	površina ha
	No. of holdings	area (ha)	No. of holdings	area (ha)	No. of holdings	area (ha)	No. of holdings	area (ha)	No. of holdings	area (ha)
Mojkovac	179	29.7	15	1.8	-	-	5	0.1	1	0
Bez zemljišta	-	-	-	-	-	-	-	-	-	-
< 0,10 ha	3	0.9	1	0.1	-	-	1	0.1	-	-
0,10-<0,50 ha	23	1.7	1	0	-	-	1	0	-	-
0,50-<1,00 ha	23	2.3	3	0	-	-	1	0	-	-
1,00-<2,00 ha	38	2.8	2	0.1	-	-	-	-	1	0
2,00-<3,00 ha	28	2.6	2	0	-	-	1	0	-	-
3,00- <4,00 ha	10	2.6	-	-	-	-	-	-	-	-
4,00-<5,00 ha	8	1.5	2	0.2	-	-	-	-	-	-
5,00-<6,00 ha	8	1.3	-	-	-	-	-	-	-	-
6,00-<8,00 ha	13	6.2	1	0.1	-	-	-	-	-	-
8,00-<10,00 ha	6	1.3	1	0	-	-	1	0	-	-
10,00-<15,00 ha	7	0.9	1	0.2	-	-	-	-	-	-
15,00-<20,00 ha	5	2	-	-	-	-	-	-	-	-
20,00<30,00 ha	-	-	-	-	-	-	-	-	-	-
30,00<50,00 ha	1	0.1	-	-	-	-	-	-	-	-
50,00<100,00 ha	2	1.3	1	1	-	-	-	-	-	-
100 ha i više	4	2.1	-	-	-	-	-	-	-	-
Nikšić	1123	329.9	165	54.9	9	7	101	19.9	21	10.7
Bez zemljišta	-	-	-	-	-	-	-	-	-	-
< 0,10 ha	26	1.6	1	0	-	-	1	0	-	-
0,10-<0,50 ha	292	34.7	33	1.8	3	0.2	25	1.3	2	0
0,50-<1,00 ha	229	37.3	29	3.6	-	-	19	1.2	2	0.2
1,00-<2,00 ha	250	59.2	41	5	1	0	30	2.6	3	0.4
2,00-<3,00 ha	107	29.5	16	2.6	-	-	9	1.1	2	0.3
3,00- <4,00 ha	48	17.3	9	2.7	-	-	6	1.1	-	-
4,00-<5,00 ha	37	11.8	7	1	-	-	2	0.4	-	-
5,00-<6,00 ha	25	26.3	5	1.3	-	-	1	0	3	0.4
6,00-<8,00 ha	23	24	5	3.8	2	1.1	1	0	2	1.5
8,00-<10,00 ha	9	7.9	3	5.3	-	-	1	0.8	2	4.2
10,00-<15,00 ha	20	7.3	4	1.3	-	-	2	0.2	-	-
15,00-<20,00 ha	10	12.3	1	1	1	0.5	-	-	1	0.5
20,00<30,00 ha	15	37.9	5	16.2	1	5	3	10.1	-	-
30,00<50,00 ha	7	3.9	-	-	-	-	-	-	-	-
50,00<100,00 ha	11	3.8	2	0.1	-	-	-	-	1	0
100 ha i više	14	15.1	4	9.1	1	0.2	1	1	3	3.2

Tabela 4. Poljoprivredna gazdinstva prema površini obradivog zemljišta (Žita), Crna Gora 2010

Dio 2

Table 4. Agricultural holdings by area of used arable land (cereals), Montenegro 2010

	raž		ovas		heljda		ostale žitarice	
	Rye		Oats		Buckwheat		Other cereals	
	Broj gazdi nstava No. of holdings	površina ha area (ha)	Broj gazdi nstava No. of holdings	površina ha area (ha)	Broj gazdi nstava No. of holdings	površina ha area (ha)	Broj gazdi nstava No. of holdings	površina ha area (ha)

Mojkovac	-	-	9	1.6	-	-	-	-
Bez zemljišta	-	-	-	-	-	-	-	-
< 0,10 ha	-	-	-	-	-	-	-	-
0,10-<0,50 ha	-	-	-	-	-	-	-	-
0,50-<1,00 ha	-	-	2	0	-	-	-	-
1,00-<2,00 ha	-	-	1	0.1	-	-	-	-
2,00-<3,00 ha	-	-	1	0	-	-	-	-
3,00- <4,00 ha	-	-	-	-	-	-	-	-
4,00-<5,00 ha	-	-	2	0.2	-	-	-	-
5,00-<6,00 ha	-	-	-	-	-	-	-	-
6,00-<8,00 ha	-	-	1	0.1	-	-	-	-
8,00-<10,00 ha	-	-	-	-	-	-	-	-
10,00-<15,00 ha	-	-	1	0.2	-	-	-	-
15,00-<20,00 ha	-	-	-	-	-	-	-	-
20,00<30,00 ha	-	-	-	-	-	-	-	-
30,00<50,00 ha	-	-	-	-	-	-	-	-
50,00<100,00 ha	-	-	1	1	-	-	-	-
100 ha i više	-	-	-	-	-	-	-	-
Nikšić	11	4	50	12.6	3	0.6	1	0.1
Bez zemljišta	-	-	-	-	-	-	-	-
< 0,10 ha	-	-	-	-	-	-	-	-
0,10-<0,50 ha	-	-	4	0.2	-	-	1	0.1
0,50-<1,00 ha	2	0.6	9	1.6	-	-	-	-
1,00-<2,00 ha	1	0.1	9	1.7	1	0.2	-	-
2,00-<3,00 ha	2	0.2	6	0.8	1	0.2	-	-
3,00- <4,00 ha	2	0.7	2	0.9	-	-	-	-
4,00-<5,00 ha	-	-	5	0.6	-	-	-	-
5,00-<6,00 ha	-	-	3	0.7	1	0.2	-	-
6,00-<8,00 ha	1	0	2	1.2	-	-	-	-
8,00-<10,00 ha	1	0.2	1	0.1	-	-	-	-
10,00-<15,00 ha	-	-	2	1.1	-	-	-	-
15,00-<20,00 ha	-	-	-	-	-	-	-	-
20,00<30,00 ha	-	-	2	1.1	-	-	-	-
30,00<50,00 ha	-	-	-	-	-	-	-	-
50,00<100,00 ha	-	-	2	0.1	-	-	-	-
100 ha i više	2	2.2	3	2.5	-	-	-	-

Tabela 4. Poljoprivredna gazdinstva prema površini obradivog zemljišta (Žita), Crna Gora 2010

Dio 1

Table 4. Agricultural holdings by area of used arable land (cereals), Montenegro 2010

	oranice		žita za zrno		pšenica		kukuruz		ječam	
	Arable land		Cereals for grain		Wheat		Maize		Barley	
	Broj gazdi nstava	površina ha	Broj gazdi nstava	površina ha	Broj gazdi nstava	površina ha	Broj gazdi nstava	površina ha	Broj gazdi nstava	površina ha
	No. of holdings	area (ha)	No. of holdings	area (ha)	No. of holdings	area (ha)	No. of holdings	area (ha)	No. of holdings	area (ha)
Plav	966	141.9	854	78.4	1	0	850	77.9	-	-
Bez zemljišta	-	-	-	-	-	-	-	-	-	-
< 0,10 ha	9	0.4	6	0.3	-	-	6	0.3	-	-
0,10-<0,50 ha	244	12.3	205	6.5	-	-	205	6.5	-	-
0,50-<1,00 ha	157	13.8	131	6.7	-	-	131	6.7	-	-
1,00-<2,00 ha	242	37.3	216	19.6	-	-	216	19.6	-	-
2,00-<3,00 ha	128	26.5	120	13.2	1	0	117	12.9	-	-
3,00- <4,00 ha	54	11.6	53	6.7	-	-	53	6.7	-	-
4,00-<5,00 ha	31	7.2	28	4.6	-	-	28	4.6	-	-
5,00-<6,00 ha	16	4.2	15	2.5	-	-	15	2.5	-	-
6,00-<8,00 ha	13	2.7	12	1.9	-	-	12	1.9	-	-
8,00-<10,00 ha	5	3.7	5	2.4	-	-	5	2.4	-	-
10,00-<15,00 ha	7	2	6	1.1	-	-	6	1.1	-	-
15,00-<20,00 ha	5	3.9	5	2.9	-	-	5	2.9	-	-
20,00<30,00 ha	4	1	4	1	-	-	4	1	-	-
30,00<50,00 ha	7	1.3	7	0.6	-	-	6	0.5	-	-
50,00<100,00 ha	32	8.1	29	4.7	-	-	29	4.7	-	-
100 ha i više	12	6	12	3.7	-	-	12	3.7	-	-
Plužine	16	8.2	5	2	1	0	-	-	3	1.8
Bez zemljišta	-	-	-	-	-	-	-	-	-	-
< 0,10 ha	-	-	-	-	-	-	-	-	-	-
0,10-<0,50 ha	-	-	-	-	-	-	-	-	-	-
0,50-<1,00 ha	-	-	-	-	-	-	-	-	-	-
1,00-<2,00 ha	2	0.2	-	-	-	-	-	-	-	-
2,00-<3,00 ha	2	1.4	1	1.1	-	-	-	-	1	1.1
3,00- <4,00 ha	-	-	-	-	-	-	-	-	-	-
4,00-<5,00 ha	1	0.2	1	0.2	-	-	-	-	-	-
5,00-<6,00 ha	1	0.9	-	-	-	-	-	-	-	-
6,00-<8,00 ha	1	0.7	1	0.7	-	-	-	-	1	0.7
8,00-<10,00 ha	1	0.5	-	-	-	-	-	-	-	-
10,00-<15,00 ha	3	1.1	1	0	1	0	-	-	-	-
15,00-<20,00 ha	-	-	-	-	-	-	-	-	-	-
20,00<30,00 ha	-	-	-	-	-	-	-	-	-	-
30,00<50,00 ha	1	1.5	-	-	-	-	-	-	-	-
50,00<100,00 ha	1	0.5	-	-	-	-	-	-	-	-
100 ha i više	3	1.2	1	0	-	-	-	-	1	0

Tabela 4. Poljoprivredna gazdinstva prema površini obradivog zemljišta (Žita), Crna Gora 2010

Dio 2

Table4. Agricultural holdings by area of used arable land (cereals), Montenegro 2010

	raž		ovas		heljda		ostale žitarice	
	Rye		Oats		Buckwheat		Other cereals	
	Broj gazdi nstava No. of holdings	površina ha area (ha)	Broj gazdi nstava No. of holdings	površina ha area (ha)	Broj gazdi nstava No. of holdings	površina ha area (ha)	Broj gazdi nstava No. of holdings	površina ha area (ha)

Plav	5	0.4	-	-	2	0.1	-	-
Bez zemljišta	-	-	-	-	-	-	-	-
< 0,10 ha	-	-	-	-	-	-	-	-
0,10-<0,50 ha	-	-	-	-	1	0	-	-
0,50-<1,00 ha	-	-	-	-	1	0	-	-
1,00-<2,00 ha	-	-	-	-	-	-	-	-
2,00-<3,00 ha	4	0.3	-	-	-	-	-	-
3,00- <4,00 ha	-	-	-	-	-	-	-	-
4,00-<5,00 ha	-	-	-	-	-	-	-	-
5,00-<6,00 ha	-	-	-	-	-	-	-	-
6,00-<8,00 ha	-	-	-	-	-	-	-	-
8,00-<10,00 ha	-	-	-	-	-	-	-	-
10,00-<15,00 ha	-	-	-	-	-	-	-	-
15,00-<20,00 ha	-	-	-	-	-	-	-	-
20,00<30,00 ha	-	-	-	-	-	-	-	-
30,00<50,00 ha	1	0.1	-	-	-	-	-	-
50,00<100,00 ha	-	-	-	-	-	-	-	-
100 ha i više	-	-	-	-	-	-	-	-
Plužine	1	0.2	-	-	-	-	-	-
Bez zemljišta	-	-	-	-	-	-	-	-
< 0,10 ha	-	-	-	-	-	-	-	-
0,10-<0,50 ha	-	-	-	-	-	-	-	-
0,50-<1,00 ha	-	-	-	-	-	-	-	-
1,00-<2,00 ha	-	-	-	-	-	-	-	-
2,00-<3,00 ha	-	-	-	-	-	-	-	-
3,00- <4,00 ha	-	-	-	-	-	-	-	-
4,00-<5,00 ha	1	0.2	-	-	-	-	-	-
5,00-<6,00 ha	-	-	-	-	-	-	-	-
6,00-<8,00 ha	-	-	-	-	-	-	-	-
8,00-<10,00 ha	-	-	-	-	-	-	-	-
10,00-<15,00 ha	-	-	-	-	-	-	-	-
15,00-<20,00 ha	-	-	-	-	-	-	-	-
20,00<30,00 ha	-	-	-	-	-	-	-	-
30,00<50,00 ha	-	-	-	-	-	-	-	-
50,00<100,00 ha	-	-	-	-	-	-	-	-
100 ha i više	-	-	-	-	-	-	-	-

Tabela 4. Poljoprivredna gazdinstva prema površini obradivog zemljišta (Žita), Crna Gora 2010

Dio 1

Table 4. Agricultural holdings by area of used arable land (cereals), Montenegro 2010

	oranice		žita za zrno		pšenica		kukuruz		ječam	
	Arable land		Cereals for grain		Wheat		Maize		Barley	
	Broj gazdi nstava	površina ha	Broj gazdi nstava	površina ha	Broj gazdi nstava	površina ha	Broj gazdi nstava	površina ha	Broj gazdi nstava	površina ha
	No. of holdings	area (ha)	No. of holdings	area (ha)	No. of holdings	area (ha)	No. of holdings	area (ha)	No. of holdings	area (ha)
Pljevlja	939	280	151	118.7	16	8.1	4	0.2	97	56.6
Bez zemljišta	-	-	-	-	-	-	-	-	-	-
< 0,10 ha	8	0.2	-	-	-	-	-	-	-	-
0,10-<0,50 ha	28	1	1	0.2	1	0.2	-	-	-	-
0,50-<1,00 ha	52	3.8	3	1.5	-	-	-	-	3	1.5
1,00-<2,00 ha	132	11.3	4	1.8	1	0.4	-	-	1	0.4
2,00-<3,00 ha	148	21.7	17	6.5	3	0.9	-	-	8	4.2
3,00- <4,00 ha	108	12.1	8	1.5	-	-	1	0	6	1.3
4,00-<5,00 ha	73	12.5	5	3.4	-	-	1	0	2	2.2
5,00-<6,00 ha	98	25.4	17	8.5	2	0.4	-	-	10	4.3
6,00-<8,00 ha	90	22.7	14	7.7	1	0.6	1	0.1	8	3.7
8,00-<10,00 ha	52	23.8	15	8.7	-	-	1	0.1	13	5.1
10,00-<15,00 ha	67	48.6	23	15	1	0.1	-	-	15	9
15,00-<20,00 ha	27	19.5	16	13.8	4	1.6	-	-	10	5.9
20,00<30,00 ha	25	20.2	12	11.6	1	1.9	-	-	8	4.9
30,00<50,00 ha	12	38.9	7	27.7	2	2	-	-	6	7.7
50,00<100,00 ha	15	16.7	6	9.2	-	-	-	-	4	5
100 ha i više	4	1.5	3	1.5	-	-	-	-	3	1.5
Podgorica	1824	1018.8	453	229.9	125	137.1	344	80.7	26	8.9
Bez zemljišta	-	-	-	-	-	-	-	-	-	-
< 0,10 ha	46	6.9	3	0.2	-	-	3	0.2	-	-
0,10-<0,50 ha	703	143.9	151	22.2	25	4.4	127	17	4	0.8
0,50-<1,00 ha	428	197.1	107	30.3	23	7.7	85	20.7	8	1.9
1,00-<2,00 ha	340	221.7	86	33.3	31	13.8	59	17	7	2.3
2,00-<3,00 ha	113	119.5	39	24.8	19	11.7	25	10.5	2	1.2
3,00- <4,00 ha	58	77.3	22	14.1	7	8	15	5.6	1	0.5
4,00-<5,00 ha	31	43.9	13	7.5	5	3.6	9	3.1	1	0.7
5,00-<6,00 ha	11	16.1	4	8	3	5	4	1.8	1	0.4
6,00-<8,00 ha	29	60.7	10	12.7	6	10.2	6	2	1	0.5
8,00-<10,00 ha	5	17.7	2	8.9	1	8	2	0.9	-	-
10,00-<15,00 ha	8	14.8	3	0.9	1	0.7	2	0.2	-	-
15,00-<20,00 ha	7	16.1	2	3.8	1	3.6	1	0.2	-	-
20,00<30,00 ha	10	5.8	3	0.6	-	-	2	0.2	1	0.4
30,00<50,00 ha	12	7.5	1	0.2	-	-	1	0.2	-	-
50,00<100,00 ha	15	66.3	4	61.2	2	60.2	2	1	-	-
100 ha i više	8	3.6	3	1.3	1	0.2	1	0.1	-	-

Tabela 4. Poljoprivredna gazdinstva prema površini obradivog zemljišta (Žita), Crna Gora 2010

Dio 2

Table4. Agricultural holdings by area of used arable land (cereals), Montenegro 2010

	raž		ovas		heljda		ostale žitarice	
	Rye		Oats		Buckwheat		Other cereals	
	Broj gazdi nstava No. of holdings	površina ha area (ha)	Broj gazdi nstava No. of holdings	površina ha area (ha)	Broj gazdi nstava No. of holdings	površina ha area (ha)	Broj gazdi nstava No. of holdings	površina ha area (ha)

Pljevlja	12	17.4	31	18.4	22	17.2	2	1
Bez zemljišta	-	-	-	-	-	-	-	-
< 0,10 ha	-	-	-	-	-	-	-	-
0,10-<0,50 ha	-	-	-	-	-	-	-	-
0,50-<1,00 ha	-	-	-	-	-	-	-	-
1,00-<2,00 ha	1	0.2	-	-	3	1	-	-
2,00-<3,00 ha	-	-	5	1.4	1	0	-	-
3,00- <4,00 ha	-	-	1	0	1	0.3	-	-
4,00-<5,00 ha	-	-	-	-	2	0.4	1	0.8
5,00-<6,00 ha	1	1.2	3	1.4	1	1	1	0.2
6,00-<8,00 ha	1	0.8	5	1.8	2	0.7	-	-
8,00-<10,00 ha	2	1.2	2	1.2	1	1	-	-
10,00-<15,00 ha	-	-	6	4.4	3	1.6	-	-
15,00-<20,00 ha	3	2.8	3	1	3	2.5	-	-
20,00<30,00 ha	2	3.1	1	0.5	2	1.2	-	-
30,00<50,00 ha	2	8	2	2.9	2	7	-	-
50,00<100,00 ha	-	-	3	3.7	1	0.6	-	-
100 ha i više	-	-	-	-	-	-	-	-
Podgorica	2	0.3	1	1	2	1.1	1	0.8
Bez zemljišta	-	-	-	-	-	-	-	-
< 0,10 ha	-	-	-	-	-	-	-	-
0,10-<0,50 ha	-	-	-	-	-	-	-	-
0,50-<1,00 ha	-	-	-	-	-	-	-	-
1,00-<2,00 ha	1	0.1	-	-	-	-	-	-
2,00-<3,00 ha	1	0.2	-	-	2	1.1	-	-
3,00- <4,00 ha	-	-	-	-	-	-	-	-
4,00-<5,00 ha	-	-	-	-	-	-	-	-
5,00-<6,00 ha	-	-	-	-	-	-	1	0.8
6,00-<8,00 ha	-	-	-	-	-	-	-	-
8,00-<10,00 ha	-	-	-	-	-	-	-	-
10,00-<15,00 ha	-	-	-	-	-	-	-	-
15,00-<20,00 ha	-	-	-	-	-	-	-	-
20,00<30,00 ha	-	-	-	-	-	-	-	-
30,00<50,00 ha	-	-	-	-	-	-	-	-
50,00<100,00 ha	-	-	-	-	-	-	-	-
100 ha i više	-	-	1	1	-	-	-	-

Tabela 4. Poljoprivredna gazdinstva prema površini obradivog zemljišta (Žita), Crna Gora 2010

Dio 1

Table 4. Agricultural holdings by area of used arable land (cereals), Montenegro 2010

	oranice		žita za zrno		pšenica		kukuruz		ječam	
	Arable land		Cereals for grain		Wheat		Maize		Barley	
	Broj gazdi nstava	površina ha	Broj gazdi nstava	površina ha	Broj gazdi nstava	površina ha	Broj gazdi nstava	površina ha	Broj gazdi nstava	površina ha
	No. of holdings	area (ha)	No. of holdings	area (ha)	No. of holdings	area (ha)	No. of holdings	area (ha)	No. of holdings	area (ha)

Rožaje	141	97.8	48	46.9	-	-	-	-	29	18.2
Bez zemljišta	-	-	-	-	-	-	-	-	-	-
< 0,10 ha	1	0	-	-	-	-	-	-	-	-
0,10-<0,50 ha	7	0.7	-	-	-	-	-	-	-	-
0,50-<1,00 ha	7	1.7	1	0	-	-	-	-	1	0
1,00-<2,00 ha	21	6.9	6	1.7	-	-	-	-	3	1.3
2,00-<3,00 ha	24	6.2	3	0.7	-	-	-	-	2	0.4
3,00- <4,00 ha	17	10.5	8	3.9	-	-	-	-	5	2
4,00-<5,00 ha	13	3.8	2	0.5	-	-	-	-	1	0.5
5,00-<6,00 ha	7	7.3	4	5.5	-	-	-	-	4	5.2
6,00-<8,00 ha	10	7.1	3	2.6	-	-	-	-	-	-
8,00-<10,00 ha	9	5.7	6	4	-	-	-	-	3	1
10,00-<15,00 ha	9	15	6	10	-	-	-	-	3	1.5
15,00-<20,00 ha	1	15	1	10	-	-	-	-	-	-
20,00<30,00 ha	2	4.5	2	4	-	-	-	-	2	2.5
30,00<50,00 ha	4	4.9	1	2	-	-	-	-	1	2
50,00<100,00 ha	2	0.1	2	0.1	-	-	-	-	1	0
100 ha i više	7	8.6	3	1.8	-	-	-	-	3	1.8
Tivat	20	2.1	2	0	-	-	-	-	-	-
Bez zemljišta	-	-	-	-	-	-	-	-	-	-
< 0,10 ha	3	0.1	-	-	-	-	-	-	-	-
0,10-<0,50 ha	14	1.4	2	0	-	-	-	-	-	-
0,50-<1,00 ha	1	0.1	-	-	-	-	-	-	-	-
1,00-<2,00 ha	1	0.1	-	-	-	-	-	-	-	-
2,00-<3,00 ha	-	-	-	-	-	-	-	-	-	-
3,00- <4,00 ha	-	-	-	-	-	-	-	-	-	-
4,00-<5,00 ha	-	-	-	-	-	-	-	-	-	-
5,00-<6,00 ha	-	-	-	-	-	-	-	-	-	-
6,00-<8,00 ha	1	0.4	-	-	-	-	-	-	-	-
8,00-<10,00 ha	-	-	-	-	-	-	-	-	-	-
10,00-<15,00 ha	-	-	-	-	-	-	-	-	-	-
15,00-<20,00 ha	-	-	-	-	-	-	-	-	-	-
20,00<30,00 ha	-	-	-	-	-	-	-	-	-	-
30,00<50,00 ha	-	-	-	-	-	-	-	-	-	-
50,00<100,00 ha	-	-	-	-	-	-	-	-	-	-
100 ha i više	-	-	-	-	-	-	-	-	-	-

Tabela 4. Poljoprivredna gazdinstva prema površini obradivog zemljišta (Žita), Crna Gora 2010

Dio 2

Table4. Agricultural holdings by area of used arable land (cereals), Montenegro 2010

	raž		ovas		heljda		ostale žitarice	
	Rye		Oats		Buckwheat		Other cereals	
	Broj gazdi nstava No. of holdings	površina ha area (ha)	Broj gazdi nstava No. of holdings	površina ha area (ha)	Broj gazdi nstava No. of holdings	površina ha area (ha)	Broj gazdi nstava No. of holdings	površina ha area (ha)

Rožaje	2	0.8	20	27.1	1	0.5	1	0.3
Bez zemljišta	-	-	-	-	-	-	-	-
< 0,10 ha	-	-	-	-	-	-	-	-
0,10-<0,50 ha	-	-	-	-	-	-	-	-
0,50-<1,00 ha	-	-	-	-	-	-	-	-
1,00-<2,00 ha	1	0.3	2	0.1	-	-	-	-
2,00-<3,00 ha	-	-	2	0.3	-	-	-	-
3,00- <4,00 ha	-	-	3	1.9	-	-	-	-
4,00-<5,00 ha	-	-	1	0	-	-	-	-
5,00-<6,00 ha	-	-	-	-	-	-	1	0.3
6,00-<8,00 ha	-	-	3	2.6	-	-	-	-
8,00-<10,00 ha	-	-	3	3	-	-	-	-
10,00-<15,00 ha	-	-	3	8.5	-	-	-	-
15,00-<20,00 ha	-	-	1	10	-	-	-	-
20,00<30,00 ha	1	0.5	1	0.5	1	0.5	-	-
30,00<50,00 ha	-	-	-	-	-	-	-	-
50,00<100,00 ha	-	-	1	0.1	-	-	-	-
100 ha i više	-	-	-	-	-	-	-	-
Tivat	-	-	-	-	-	-	-	-
Bez zemljišta	-	-	-	-	-	-	-	-
< 0,10 ha	-	-	-	-	-	-	-	-
0,10-<0,50 ha	-	-	-	-	-	-	-	-
0,50-<1,00 ha	-	-	-	-	-	-	-	-
1,00-<2,00 ha	-	-	-	-	-	-	-	-
2,00-<3,00 ha	-	-	-	-	-	-	-	-
3,00- <4,00 ha	-	-	-	-	-	-	-	-
4,00-<5,00 ha	-	-	-	-	-	-	-	-
5,00-<6,00 ha	-	-	-	-	-	-	-	-
6,00-<8,00 ha	-	-	-	-	-	-	-	-
8,00-<10,00 ha	-	-	-	-	-	-	-	-
10,00-<15,00 ha	-	-	-	-	-	-	-	-
15,00-<20,00 ha	-	-	-	-	-	-	-	-
20,00<30,00 ha	-	-	-	-	-	-	-	-
30,00<50,00 ha	-	-	-	-	-	-	-	-
50,00<100,00 ha	-	-	-	-	-	-	-	-
100 ha i više	-	-	-	-	-	-	-	-

Tabela 4. Poljoprivredna gazdinstva prema površini obradivog zemljišta (Žita), Crna Gora 2010

Dio 1

Table 4. Agricultural holdings by area of used arable land (cereals), Montenegro 2010

	oranice		žita za zrno		pšenica		kukuruz		ječam	
	Arable land		Cereals for grain		Wheat		Maize		Barley	
	Broj gazdi nstava	površina ha	Broj gazdi nstava	površina ha	Broj gazdi nstava	površina ha	Broj gazdi nstava	površina ha	Broj gazdi nstava	površina ha
	No. of holdings	area (ha)	No. of holdings	area (ha)	No. of holdings	area (ha)	No. of holdings	area (ha)	No. of holdings	area (ha)

Ulcinj	727	361.8	203	57.8	16	6.2	197	51.4	-	-
Bez zemljišta	-	-	-	-	-	-	-	-	-	-
< 0,10 ha	7	0.6	1	0	-	-	1	0	-	-
0,10-<0,50 ha	157	21.3	21	2.6	3	0.3	18	2.3	-	-
0,50-<1,00 ha	185	38.1	43	6.3	1	0.2	42	6.1	-	-
1,00-<2,00 ha	175	71.9	48	8.4	-	-	48	8.2	-	-
2,00-<3,00 ha	68	44.8	25	5.5	1	0.4	25	5.1	-	-
3,00- <4,00 ha	48	39.6	19	7.3	4	1.4	18	5.9	-	-
4,00-<5,00 ha	26	28.4	17	4.9	1	0.2	16	4.7	-	-
5,00-<6,00 ha	20	37.7	11	9.9	1	0.6	11	9.3	-	-
6,00-<8,00 ha	21	39.3	11	6.8	3	2.1	11	4.7	-	-
8,00-<10,00 ha	9	15	5	3	1	0.5	5	2.5	-	-
10,00-<15,00 ha	4	8.1	2	3	1	0.5	2	2.5	-	-
15,00-<20,00 ha	3	14.8	-	-	-	-	-	-	-	-
20,00<30,00 ha	1	0.6	-	-	-	-	-	-	-	-
30,00<50,00 ha	-	-	-	-	-	-	-	-	-	-
50,00<100,00 ha	2	1.4	-	-	-	-	-	-	-	-
100 ha i više	1	0.2	-	-	-	-	-	-	-	-
Herceg Novi	101	40.2	2	0.4	-	-	2	0.4	-	-
Bez zemljišta	-	-	-	-	-	-	-	-	-	-
< 0,10 ha	11	0.5	-	-	-	-	-	-	-	-
0,10-<0,50 ha	38	6.2	1	0.3	-	-	1	0.3	-	-
0,50-<1,00 ha	19	4	-	-	-	-	-	-	-	-
1,00-<2,00 ha	17	6.7	-	-	-	-	-	-	-	-
2,00-<3,00 ha	8	6	1	0.1	-	-	1	0.1	-	-
3,00- <4,00 ha	1	0.5	-	-	-	-	-	-	-	-
4,00-<5,00 ha	3	9.1	-	-	-	-	-	-	-	-
5,00-<6,00 ha	1	2	-	-	-	-	-	-	-	-
6,00-<8,00 ha	-	-	-	-	-	-	-	-	-	-
8,00-<10,00 ha	-	-	-	-	-	-	-	-	-	-
10,00-<15,00 ha	1	0.5	-	-	-	-	-	-	-	-
15,00-<20,00 ha	-	-	-	-	-	-	-	-	-	-
20,00<30,00 ha	2	4.7	-	-	-	-	-	-	-	-
30,00<50,00 ha	-	-	-	-	-	-	-	-	-	-
50,00<100,00 ha	-	-	-	-	-	-	-	-	-	-
100 ha i više	-	-	-	-	-	-	-	-	-	-

Tabela 4. Poljoprivredna gazdinstva prema površini obradivog zemljišta (Žita), Crna Gora 2010

Dio 2

Table4. Agricultural holdings by area of used arable land (cereals), Montenegro 2010

	raž		ovas		heljda		ostale žitarice	
	Rye		Oats		Buckwheat		Other cereals	
	Broj gazdi nstava	površina ha	Broj gazdi nstava	površina ha	Broj gazdi nstava	površina ha	Broj gazdi nstava	površina ha
	No. of holdings	area (ha)	No. of holdings	area (ha)	No. of holdings	area (ha)	No. of holdings	area (ha)

Ulcinj	-	-	-	-	-	-	1	0.2
Bez zemljišta	-	-	-	-	-	-	-	-
< 0,10 ha	-	-	-	-	-	-	-	-
0,10-<0,50 ha	-	-	-	-	-	-	-	-
0,50-<1,00 ha	-	-	-	-	-	-	-	-
1,00-<2,00 ha	-	-	-	-	-	-	1	0.2
2,00-<3,00 ha	-	-	-	-	-	-	-	-
3,00- <4,00 ha	-	-	-	-	-	-	-	-
4,00-<5,00 ha	-	-	-	-	-	-	-	-
5,00-<6,00 ha	-	-	-	-	-	-	-	-
6,00-<8,00 ha	-	-	-	-	-	-	-	-
8,00-<10,00 ha	-	-	-	-	-	-	-	-
10,00-<15,00 ha	-	-	-	-	-	-	-	-
15,00-<20,00 ha	-	-	-	-	-	-	-	-
20,00<30,00 ha	-	-	-	-	-	-	-	-
30,00<50,00 ha	-	-	-	-	-	-	-	-
50,00<100,00 ha	-	-	-	-	-	-	-	-
100 ha i više	-	-	-	-	-	-	-	-
Herceg Novi	-	-	-	-	-	-	-	-
Bez zemljišta	-	-	-	-	-	-	-	-
< 0,10 ha	-	-	-	-	-	-	-	-
0,10-<0,50 ha	-	-	-	-	-	-	-	-
0,50-<1,00 ha	-	-	-	-	-	-	-	-
1,00-<2,00 ha	-	-	-	-	-	-	-	-
2,00-<3,00 ha	-	-	-	-	-	-	-	-
3,00- <4,00 ha	-	-	-	-	-	-	-	-
4,00-<5,00 ha	-	-	-	-	-	-	-	-
5,00-<6,00 ha	-	-	-	-	-	-	-	-
6,00-<8,00 ha	-	-	-	-	-	-	-	-
8,00-<10,00 ha	-	-	-	-	-	-	-	-
10,00-<15,00 ha	-	-	-	-	-	-	-	-
15,00-<20,00 ha	-	-	-	-	-	-	-	-
20,00<30,00 ha	-	-	-	-	-	-	-	-
30,00<50,00 ha	-	-	-	-	-	-	-	-
50,00<100,00 ha	-	-	-	-	-	-	-	-
100 ha i više	-	-	-	-	-	-	-	-

Tabela 4. Poljoprivredna gazdinstva prema površini obradivog zemljišta (Žita), Crna Gora 2010

Dio 1

Table 4. Agricultural holdings by area of used arable land (cereals), Montenegro 2010

	oranice		žita za zrno		pšenica		kukuruz		ječam	
	Arable land		Cereals for grain		Wheat		Maize		Barley	
	Broj gazdi nstava	površina ha	Broj gazdi nstava	površina ha	Broj gazdi nstava	površina ha	Broj gazdi nstava	površina ha	Broj gazdi nstava	površina ha
	No. of holdings	area (ha)	No. of holdings	area (ha)	No. of holdings	area (ha)	No. of holdings	area (ha)	No. of holdings	area (ha)

Cetinje	222	33.4	32	5.3	1	0	27	3.9	-	-
Bez zemljišta	-	-	-	-	-	-	-	-	-	-
< 0,10 ha	1	0	-	-	-	-	-	-	-	-
0,10-<0,50 ha	77	5.9	11	0.8	-	-	8	0.6	-	-
0,50-<1,00 ha	61	6.1	2	0.2	-	-	2	0.2	-	-
1,00-<2,00 ha	49	9.5	9	0.8	-	-	8	0.8	-	-
2,00-<3,00 ha	20	6.9	4	1.6	1	0	3	1.6	-	-
3,00- <4,00 ha	5	1.6	2	0.6	-	-	2	0.3	-	-
4,00-<5,00 ha	4	1	1	0	-	-	1	0	-	-
5,00-<6,00 ha	1	0.3	1	0.1	-	-	1	0	-	-
6,00-<8,00 ha	-	-	-	-	-	-	-	-	-	-
8,00-<10,00 ha	1	1.8	1	0.9	-	-	1	0.2	-	-
10,00-<15,00 ha	-	-	-	-	-	-	-	-	-	-
15,00-<20,00 ha	-	-	-	-	-	-	-	-	-	-
20,00<30,00 ha	1	-	-	-	-	-	-	-	-	-
30,00<50,00 ha	2	0.4	1	0.1	-	-	1	0.1	-	-
50,00<100,00 ha	-	-	-	-	-	-	-	-	-	-
100 ha i više	-	-	-	-	-	-	-	-	-	-
Šavnik	17	8	13	5.6	2	1	-	-	4	0.3
Bez zemljišta	-	-	-	-	-	-	-	-	-	-
< 0,10 ha	-	-	-	-	-	-	-	-	-	-
0,10-<0,50 ha	-	-	-	-	-	-	-	-	-	-
0,50-<1,00 ha	-	-	-	-	-	-	-	-	-	-
1,00-<2,00 ha	1	0.5	1	0.5	-	-	-	-	-	-
2,00-<3,00 ha	1	0.2	1	0.2	-	-	-	-	-	-
3,00- <4,00 ha	3	0.3	1	0.2	-	-	-	-	1	0.2
4,00-<5,00 ha	2	1.7	2	1.7	1	0	-	-	-	-
5,00-<6,00 ha	1	0.2	-	-	-	-	-	-	-	-
6,00-<8,00 ha	1	0	1	0	-	-	-	-	1	0
8,00-<10,00 ha	1	0.6	1	0.6	-	-	-	-	-	-
10,00-<15,00 ha	2	1	2	1	1	1	-	-	1	0
15,00-<20,00 ha	-	-	-	-	-	-	-	-	-	-
20,00<30,00 ha	2	2.1	1	0.1	-	-	-	-	1	0.1
30,00<50,00 ha	-	-	-	-	-	-	-	-	-	-
50,00<100,00 ha	-	-	-	-	-	-	-	-	-	-
100 ha i više	3	1.2	3	1.2	-	-	-	-	-	-

Tabela 4. Poljoprivredna gazdinstva prema površini obradivog zemljišta (Žita), Crna Gora 2010

Dio 2

Table4. Agricultural holdings by area of used arable land (cereals), Montenegro 2010

	raž		ovas		heljda		ostale žitarice	
	Rye		Oats		Buckwheat		Other cereals	
	Broj gazdi nstava No. of holdings	površina ha area (ha)	Broj gazdi nstava No. of holdings	površina ha area (ha)	Broj gazdi nstava No. of holdings	površina ha area (ha)	Broj gazdi nstava No. of holdings	površina ha area (ha)

Cetinje	1	0	8	1.2	1	0.1	-	-
Bez zemljišta	-	-	-	-	-	-	-	-
< 0,10 ha	-	-	-	-	-	-	-	-
0,10-<0,50 ha	-	-	4	0.2	1	0.1	-	-
0,50-<1,00 ha	-	-	-	-	-	-	-	-
1,00-<2,00 ha	-	-	1	0	-	-	-	-
2,00-<3,00 ha	-	-	1	0	-	-	-	-
3,00- <4,00 ha	-	-	1	0.3	-	-	-	-
4,00-<5,00 ha	-	-	-	-	-	-	-	-
5,00-<6,00 ha	1	0	-	-	-	-	-	-
6,00-<8,00 ha	-	-	-	-	-	-	-	-
8,00-<10,00 ha	-	-	1	0.7	-	-	-	-
10,00-<15,00 ha	-	-	-	-	-	-	-	-
15,00-<20,00 ha	-	-	-	-	-	-	-	-
20,00<30,00 ha	-	-	-	-	-	-	-	-
30,00<50,00 ha	-	-	-	-	-	-	-	-
50,00<100,00 ha	-	-	-	-	-	-	-	-
100 ha i više	-	-	-	-	-	-	-	-
Šavnik	2	1	-	-	8	3.2	-	-
Bez zemljišta	-	-	-	-	-	-	-	-
< 0,10 ha	-	-	-	-	-	-	-	-
0,10-<0,50 ha	-	-	-	-	-	-	-	-
0,50-<1,00 ha	-	-	-	-	-	-	-	-
1,00-<2,00 ha	-	-	-	-	1	0.5	-	-
2,00-<3,00 ha	-	-	-	-	1	0.2	-	-
3,00- <4,00 ha	-	-	-	-	-	-	-	-
4,00-<5,00 ha	1	0.8	-	-	2	0.9	-	-
5,00-<6,00 ha	-	-	-	-	-	-	-	-
6,00-<8,00 ha	-	-	-	-	-	-	-	-
8,00-<10,00 ha	-	-	-	-	1	0.6	-	-
10,00-<15,00 ha	-	-	-	-	-	-	-	-
15,00-<20,00 ha	-	-	-	-	-	-	-	-
20,00<30,00 ha	-	-	-	-	-	-	-	-
30,00<50,00 ha	-	-	-	-	-	-	-	-
50,00<100,00 ha	-	-	-	-	-	-	-	-
100 ha i više	1	0.2	-	-	3	1	-	-

Tabela5. Porodična poljoprivredna gazdinstva prema površini obradivog zemljišta (industrijsko bilje), Crna Gora 2010**Table 5. Agricultural holdings by area of used arable land (industrial crops), Montenegro 2010**

	Oranice		Industrijsko bilje		Duvan		Aromatično bilje i ljekovito bilje		Ostali industrijski usjevi	
	Arable land		Industrial crops		Tobacco		Aromatic and medicinal plants		Other industrial plants	
	Broj gazdi nstava	površina ha	Broj gazdi nstava	površina ha	Broj gazdi nstava	površina ha	Broj gazdi nstava	površina ha	Broj gazdi nstava	površina ha
	No. of holdings	area (ha)	No. of holdings	area (ha)	No. of holdings	area (ha)	No. of holdings	area (ha)	No. of holdings	area (ha)

Crna Gora	10153	3656.4	190	65.9	181	62.5	3	2	6	1.4
Bez zemljišta/No land	-	-	-	-	-	-	-	-	-	-
< 0,10 ha	146	12.3	1	0	1	0	-	-	-	-
0,10-<0,50 ha	2470	310.8	54	8.3	54	8.3	-	-	-	-
0,50-<1,00 ha	1997	435.7	65	18.2	64	18.1	-	-	1	0
1,00-<2,00 ha	2137	639.7	38	14.9	37	14.9	1	0	-	-
2,00-<3,00 ha	1031	406.3	11	7.5	9	6.3	1	1	1	0.1
3,00- <4,00 ha	554	285.6	8	5.7	6	4.6	1	1	1	0.1
4,00-<5,00 ha	345	203.2	5	4.3	3	3.2	-	-	2	1.1
5,00-<6,00 ha	279	183.1	-	-	-	-	-	-	-	-
6,00-<8,00 ha	304	249.8	2	0.4	1	0.4	-	-	1	0
8,00-<10,00 ha	147	140.7	1	5	1	5	-	-	-	-
10,00-<15,00 ha	211	205.5	-	-	-	-	-	-	-	-
15,00-<20,00 ha	94	114.3	1	0.1	1	0.1	-	-	-	-
20,00-<30,00 ha	100	149.7	-	-	-	-	-	-	-	-
30,00-<50,00 ha	83	82.9	3	1.3	3	1.3	-	-	-	-
50,00-<100,00 ha	133	114.8	-	-	-	-	-	-	-	-
100 ha i više	122	122.1	1	0.2	1	0.2	-	-	-	-
Andrijevica	611	72.4	-	-	-	-	-	-	-	-
Bez zemljišta/No land	-	-	-	-	-	-	-	-	-	-
< 0,10 ha	-	-	-	-	-	-	-	-	-	-
0,10-<0,50 ha	122	7.8	-	-	-	-	-	-	-	-
0,50-<1,00 ha	131	11.9	-	-	-	-	-	-	-	-
1,00-<2,00 ha	143	13.8	-	-	-	-	-	-	-	-
2,00-<3,00 ha	38	4.5	-	-	-	-	-	-	-	-
3,00- <4,00 ha	23	3.7	-	-	-	-	-	-	-	-
4,00-<5,00 ha	7	6.2	-	-	-	-	-	-	-	-
5,00-<6,00 ha	13	1.1	-	-	-	-	-	-	-	-
6,00-<8,00 ha	17	9.5	-	-	-	-	-	-	-	-
8,00-<10,00 ha	10	1.8	-	-	-	-	-	-	-	-
10,00-<15,00 ha	26	1.9	-	-	-	-	-	-	-	-
15,00-<20,00 ha	16	1.7	-	-	-	-	-	-	-	-
20,00-<30,00 ha	20	2.6	-	-	-	-	-	-	-	-
30,00-<50,00 ha	21	2.8	-	-	-	-	-	-	-	-
50,00-<100,00 ha	16	2.4	-	-	-	-	-	-	-	-
100 ha i više	8	0.9	-	-	-	-	-	-	-	-

Tabela5. Porodična poljoprivredna gazdinstva prema površini obradivog zemljišta (industrijsko bilje), Crna Gora 2010

Table 5. Agricultural holdings by area of used arable land (industrial crops), Montenegro 2010

	Oranice		Industrijsko bilje		Duvan		Aromatično bilje i ljekovito bilje		Ostali industrijski usjevi	
	Arable land		Industrial crops		Tobacco		Aromatic and medicinal plants		Other industrial plants	
	Broj gazdi nstava	površina ha	Broj gazdi nstava	površina ha	Broj gazdi nstava	površina ha	Broj gazdi nstava	površina ha	Broj gazdi nstava	površina ha
	No. of holdings	area (ha)	No. of holdings	area (ha)	No. of holdings	area (ha)	No. of holdings	area (ha)	No. of holdings	area (ha)
Bar	595	134.1	71	9.2	70	9.2	1	0	-	-
Bez zemljišta/No land	-	-	-	-	-	-	-	-	-	-
< 0,10 ha	9	0.1	-	-	-	-	-	-	-	-
0,10-<0,50 ha	232	24.6	25	2.7	25	2.7	-	-	-	-
0,50-<1,00 ha	179	39	30	3.5	30	3.5	-	-	-	-
1,00-<2,00 ha	133	42.8	15	2.8	14	2.8	1	0	-	-
2,00-<3,00 ha	24	12.1	-	-	-	-	-	-	-	-
3,00- <4,00 ha	8	3.6	1	0.2	1	0.2	-	-	-	-
4,00-<5,00 ha	3	5.5	-	-	-	-	-	-	-	-
5,00-<6,00 ha	2	2.1	-	-	-	-	-	-	-	-
6,00-<8,00 ha	1	0.3	-	-	-	-	-	-	-	-
8,00-<10,00 ha	1	4	-	-	-	-	-	-	-	-
10,00-<15,00 ha	-	-	-	-	-	-	-	-	-	-
15,00-<20,00 ha	1	0	-	-	-	-	-	-	-	-
20,00-<30,00 ha	-	-	-	-	-	-	-	-	-	-
30,00-<50,00 ha	-	-	-	-	-	-	-	-	-	-
50,00-<100,00 ha	1	0	-	-	-	-	-	-	-	-
100 ha i više	1	0	-	-	-	-	-	-	-	-
Berane	876	328.1	1	1	-	-	-	-	1	1
Bez zemljišta/No land	-	-	-	-	-	-	-	-	-	-
< 0,10 ha	8	0.3	-	-	-	-	-	-	-	-
0,10-<0,50 ha	156	11.1	-	-	-	-	-	-	-	-
0,50-<1,00 ha	190	24.3	-	-	-	-	-	-	-	-
1,00-<2,00 ha	192	51.5	-	-	-	-	-	-	-	-
2,00-<3,00 ha	121	42.5	-	-	-	-	-	-	-	-
3,00- <4,00 ha	48	16.2	-	-	-	-	-	-	-	-
4,00-<5,00 ha	41	26.8	1	1	-	-	-	-	1	1
5,00-<6,00 ha	23	16.9	-	-	-	-	-	-	-	-
6,00-<8,00 ha	20	26.2	-	-	-	-	-	-	-	-
8,00-<10,00 ha	14	16	-	-	-	-	-	-	-	-
10,00-<15,00 ha	8	13.7	-	-	-	-	-	-	-	-
15,00-<20,00 ha	6	10.4	-	-	-	-	-	-	-	-
20,00-<30,00 ha	4	20.5	-	-	-	-	-	-	-	-
30,00-<50,00 ha	8	3.6	-	-	-	-	-	-	-	-
50,00-<100,00 ha	13	5.4	-	-	-	-	-	-	-	-
100 ha i više	24	42.6	-	-	-	-	-	-	-	-

Tabela5. Porodična poljoprivredna gazdinstva prema površini obradivog zemljišta (industrijsko bilje), Crna Gora 2010**Table 5. Agricultural holdings by area of used arable land (industrial crops), Montenegro 2010**

	Oranice		Industrijsko bilje		Duvan		Aromatično bilje i ljekovito bilje		Ostali industrijski usjevi	
	Arable land		Industrial crops		Tobacco		Aromatic and medicinal plants		Other industrial plants	
	Broj gazdi nstava	površina ha	Broj gazdi nstava	površina ha	Broj gazdi nstava	površina ha	Broj gazdi nstava	površina ha	Broj gazdi nstava	površina ha
	No. of holdings	area (ha)	No. of holdings	area (ha)	No. of holdings	area (ha)	No. of holdings	area (ha)	No. of holdings	area (ha)

Bijelo Polje	1022	493.5	3	0.2	-	-	-	-	3	0.2
Bez zemljišta/No land	-	-	-	-	-	-	-	-	-	-
< 0,10 ha	2	0	-	-	-	-	-	-	-	-
0,10-<0,50 ha	140	15.5	-	-	-	-	-	-	-	-
0,50-<1,00 ha	189	33.7	1	0	-	-	-	-	1	0
1,00-<2,00 ha	244	67	-	-	-	-	-	-	-	-
2,00-<3,00 ha	123	49.8	1	0.1	-	-	-	-	1	0.1
3,00- <4,00 ha	93	69.3	1	0.1	-	-	-	-	1	0.1
4,00-<5,00 ha	40	23.9	-	-	-	-	-	-	-	-
5,00-<6,00 ha	37	29.8	-	-	-	-	-	-	-	-
6,00-<8,00 ha	47	41.2	-	-	-	-	-	-	-	-
8,00-<10,00 ha	17	26.1	-	-	-	-	-	-	-	-
10,00-<15,00 ha	38	55.5	-	-	-	-	-	-	-	-
15,00-<20,00 ha	11	17.4	-	-	-	-	-	-	-	-
20,00-<30,00 ha	8	18.9	-	-	-	-	-	-	-	-
30,00-<50,00 ha	2	16	-	-	-	-	-	-	-	-
50,00-<100,00 ha	11	5.1	-	-	-	-	-	-	-	-
100 ha i više	20	24.2	-	-	-	-	-	-	-	-
Budva	17	1.4	-	-	-	-	-	-	-	-
Bez zemljišta/No land	-	-	-	-	-	-	-	-	-	-
< 0,10 ha	-	-	-	-	-	-	-	-	-	-
0,10-<0,50 ha	14	1.2	-	-	-	-	-	-	-	-
0,50-<1,00 ha	2	0.2	-	-	-	-	-	-	-	-
1,00-<2,00 ha	1	0	-	-	-	-	-	-	-	-
2,00-<3,00 ha	-	-	-	-	-	-	-	-	-	-
3,00- <4,00 ha	-	-	-	-	-	-	-	-	-	-
4,00-<5,00 ha	-	-	-	-	-	-	-	-	-	-
5,00-<6,00 ha	-	-	-	-	-	-	-	-	-	-
6,00-<8,00 ha	-	-	-	-	-	-	-	-	-	-
8,00-<10,00 ha	-	-	-	-	-	-	-	-	-	-
10,00-<15,00 ha	-	-	-	-	-	-	-	-	-	-
15,00-<20,00 ha	-	-	-	-	-	-	-	-	-	-
20,00-<30,00 ha	-	-	-	-	-	-	-	-	-	-
30,00-<50,00 ha	-	-	-	-	-	-	-	-	-	-
50,00-<100,00 ha	-	-	-	-	-	-	-	-	-	-
100 ha i više	-	-	-	-	-	-	-	-	-	-

Tabela5. Porodična poljoprivredna gazdinstva prema površini obradivog zemljišta (industrijsko bilje), Crna Gora 2010**Table 5. Agricultural holdings by area of used arable land (industrial crops), Montenegro 2010**

	Oranice		Industrijsko bilje		Duvan		Aromatično bilje i ljekovito bilje		Ostali industrijski usjevi	
	Arable land		Industrial crops		Tobacco		Aromatic and medicinal plants		Other industrial plants	
	Broj gazdi nstava	površina ha	Broj gazdi nstava	površina ha	Broj gazdi nstava	površina ha	Broj gazdi nstava	površina ha	Broj gazdi nstava	površina ha
	No. of holdings	area (ha)	No. of holdings	area (ha)	No. of holdings	area (ha)	No. of holdings	area (ha)	No. of holdings	area (ha)

Danilovgrad	610	163.9	3	2.3	2	1.3	1	1	-	-
Bez zemljišta/No land	-	-	-	-	-	-	-	-	-	-
< 0,10 ha	9	0.5	-	-	-	-	-	-	-	-
0,10-<0,50 ha	194	17	-	-	-	-	-	-	-	-
0,50-<1,00 ha	130	19.8	-	-	-	-	-	-	-	-
1,00-<2,00 ha	133	29.3	-	-	-	-	-	-	-	-
2,00-<3,00 ha	59	25.1	-	-	-	-	-	-	-	-
3,00- <4,00 ha	23	15.4	2	1.9	1	0.9	1	1	-	-
4,00-<5,00 ha	17	11.2	1	0.4	1	0.4	-	-	-	-
5,00-<6,00 ha	11	11.2	-	-	-	-	-	-	-	-
6,00-<8,00 ha	14	7.6	-	-	-	-	-	-	-	-
8,00-<10,00 ha	2	8.9	-	-	-	-	-	-	-	-
10,00-<15,00 ha	5	7.8	-	-	-	-	-	-	-	-
15,00-<20,00 ha	-	-	-	-	-	-	-	-	-	-
20,00-<30,00 ha	3	6.7	-	-	-	-	-	-	-	-
30,00-<50,00 ha	2	0.9	-	-	-	-	-	-	-	-
50,00-<100,00 ha	4	0.6	-	-	-	-	-	-	-	-
100 ha i više	4	1.8	-	-	-	-	-	-	-	-
Žabljak	38	57	-	-	-	-	-	-	-	-
Bez zemljišta/No land	-	-	-	-	-	-	-	-	-	-
< 0,10 ha	-	-	-	-	-	-	-	-	-	-
0,10-<0,50 ha	-	-	-	-	-	-	-	-	-	-
0,50-<1,00 ha	-	-	-	-	-	-	-	-	-	-
1,00-<2,00 ha	3	2	-	-	-	-	-	-	-	-
2,00-<3,00 ha	6	1.1	-	-	-	-	-	-	-	-
3,00- <4,00 ha	1	1.5	-	-	-	-	-	-	-	-
4,00-<5,00 ha	3	2.2	-	-	-	-	-	-	-	-
5,00-<6,00 ha	2	0.1	-	-	-	-	-	-	-	-
6,00-<8,00 ha	1	1	-	-	-	-	-	-	-	-
8,00-<10,00 ha	5	6	-	-	-	-	-	-	-	-
10,00-<15,00 ha	6	28.1	-	-	-	-	-	-	-	-
15,00-<20,00 ha	2	1	-	-	-	-	-	-	-	-
20,00-<30,00 ha	2	1.2	-	-	-	-	-	-	-	-
30,00-<50,00 ha	1	0.3	-	-	-	-	-	-	-	-
50,00-<100,00 ha	1	0.8	-	-	-	-	-	-	-	-
100 ha i više	5	11.6	-	-	-	-	-	-	-	-

Tabela5. Porodična poljoprivredna gazdinstva prema površini obradivog zemljišta (industrijsko bilje), Crna Gora 2010**Table 5. Agricultural holdings by area of used arable land (industrial crops), Montenegro 2010**

	Oranice		Industrijsko bilje		Duvan		Aromatično bilje i ljekovito bilje		Ostali industrijski usjevi	
	Arable land		Industrial crops		Tobacco		Aromatic and medicinal plants		Other industrial plants	
	Broj gazdi nstava	površina ha	Broj gazdi nstava	površina ha	Broj gazdi nstava	površina ha	Broj gazdi nstava	površina ha	Broj gazdi nstava	površina ha
	No. of holdings	area (ha)	No. of holdings	area (ha)	No. of holdings	area (ha)	No. of holdings	area (ha)	No. of holdings	area (ha)

Kolašin	71	41.4	-	-	-	-	-	-	-	-
Bez zemljišta/No land	-	-	-	-	-	-	-	-	-	-
< 0,10 ha	-	-	-	-	-	-	-	-	-	-
0,10-<0,50 ha	8	0.5	-	-	-	-	-	-	-	-
0,50-<1,00 ha	7	0.6	-	-	-	-	-	-	-	-
1,00-<2,00 ha	18	4.3	-	-	-	-	-	-	-	-
2,00-<3,00 ha	11	4.2	-	-	-	-	-	-	-	-
3,00- <4,00 ha	6	2.4	-	-	-	-	-	-	-	-
4,00-<5,00 ha	4	2.5	-	-	-	-	-	-	-	-
5,00-<6,00 ha	2	0.2	-	-	-	-	-	-	-	-
6,00-<8,00 ha	1	0	-	-	-	-	-	-	-	-
8,00-<10,00 ha	-	-	-	-	-	-	-	-	-	-
10,00-<15,00 ha	-	-	-	-	-	-	-	-	-	-
15,00-<20,00 ha	-	-	-	-	-	-	-	-	-	-
20,00-<30,00 ha	1	22.9	-	-	-	-	-	-	-	-
30,00-<50,00 ha	3	0.9	-	-	-	-	-	-	-	-
50,00-<100,00 ha	7	2.4	-	-	-	-	-	-	-	-
100 ha i više	3	0.6	-	-	-	-	-	-	-	-
Kotor	38	12.8	-	-	-	-	-	-	-	-
Bez zemljišta/No land	-	-	-	-	-	-	-	-	-	-
< 0,10 ha	3	0.3	-	-	-	-	-	-	-	-
0,10-<0,50 ha	21	4.3	-	-	-	-	-	-	-	-
0,50-<1,00 ha	7	1.9	-	-	-	-	-	-	-	-
1,00-<2,00 ha	2	0.6	-	-	-	-	-	-	-	-
2,00-<3,00 ha	2	1.6	-	-	-	-	-	-	-	-
3,00- <4,00 ha	-	-	-	-	-	-	-	-	-	-
4,00-<5,00 ha	1	4	-	-	-	-	-	-	-	-
5,00-<6,00 ha	-	-	-	-	-	-	-	-	-	-
6,00-<8,00 ha	1	0.1	-	-	-	-	-	-	-	-
8,00-<10,00 ha	-	-	-	-	-	-	-	-	-	-
10,00-<15,00 ha	-	-	-	-	-	-	-	-	-	-
15,00-<20,00 ha	-	-	-	-	-	-	-	-	-	-
20,00-<30,00 ha	-	-	-	-	-	-	-	-	-	-
30,00-<50,00 ha	-	-	-	-	-	-	-	-	-	-
50,00-<100,00 ha	-	-	-	-	-	-	-	-	-	-
100 ha i više	1	0	-	-	-	-	-	-	-	-

Tabela5. Porodična poljoprivredna gazdinstva prema površini obradivog zemljišta (industrijsko bilje), Crna Gora 2010**Table 5. Agricultural holdings by area of used arable land (industrial crops), Montenegro 2010**

	Oranice		Industrijsko bilje		Duvan		Aromatično bilje i ljekovito bilje		Ostali industrijski usjevi	
	Arable land		Industrial crops		Tobacco		Aromatic and medicinal plants		Other industrial plants	
	Broj gazdi nstava	površina ha	Broj gazdi nstava	površina ha	Broj gazdi nstava	površina ha	Broj gazdi nstava	površina ha	Broj gazdi nstava	površina ha
	No. of holdings	area (ha)	No. of holdings	area (ha)	No. of holdings	area (ha)	No. of holdings	area (ha)	No. of holdings	area (ha)

Mojkovac	179	29.7	-	-	-	-	-	-	-	-
Bez zemljišta/No land	-	-	-	-	-	-	-	-	-	-
< 0,10 ha	3	0.9	-	-	-	-	-	-	-	-
0,10-<0,50 ha	23	1.7	-	-	-	-	-	-	-	-
0,50-<1,00 ha	23	2.3	-	-	-	-	-	-	-	-
1,00-<2,00 ha	38	2.8	-	-	-	-	-	-	-	-
2,00-<3,00 ha	28	2.6	-	-	-	-	-	-	-	-
3,00- <4,00 ha	10	2.6	-	-	-	-	-	-	-	-
4,00-<5,00 ha	8	1.5	-	-	-	-	-	-	-	-
5,00-<6,00 ha	8	1.3	-	-	-	-	-	-	-	-
6,00-<8,00 ha	13	6.2	-	-	-	-	-	-	-	-
8,00-<10,00 ha	6	1.3	-	-	-	-	-	-	-	-
10,00-<15,00 ha	7	0.9	-	-	-	-	-	-	-	-
15,00-<20,00 ha	5	2	-	-	-	-	-	-	-	-
20,00-<30,00 ha	-	-	-	-	-	-	-	-	-	-
30,00-<50,00 ha	1	0.1	-	-	-	-	-	-	-	-
50,00-<100,00 ha	2	1.3	-	-	-	-	-	-	-	-
100 ha i više	4	2.1	-	-	-	-	-	-	-	-
Nikšić	1123	329.9	-	-	-	-	-	-	-	-
Bez zemljišta/No land	-	-	-	-	-	-	-	-	-	-
< 0,10 ha	26	1.6	-	-	-	-	-	-	-	-
0,10-<0,50 ha	292	34.7	-	-	-	-	-	-	-	-
0,50-<1,00 ha	229	37.3	-	-	-	-	-	-	-	-
1,00-<2,00 ha	250	59.2	-	-	-	-	-	-	-	-
2,00-<3,00 ha	107	29.5	-	-	-	-	-	-	-	-
3,00- <4,00 ha	48	17.3	-	-	-	-	-	-	-	-
4,00-<5,00 ha	37	11.8	-	-	-	-	-	-	-	-
5,00-<6,00 ha	25	26.3	-	-	-	-	-	-	-	-
6,00-<8,00 ha	23	24	-	-	-	-	-	-	-	-
8,00-<10,00 ha	9	7.9	-	-	-	-	-	-	-	-
10,00-<15,00 ha	20	7.3	-	-	-	-	-	-	-	-
15,00-<20,00 ha	10	12.3	-	-	-	-	-	-	-	-
20,00-<30,00 ha	15	37.9	-	-	-	-	-	-	-	-
30,00-<50,00 ha	7	3.9	-	-	-	-	-	-	-	-
50,00-<100,00 ha	11	3.8	-	-	-	-	-	-	-	-
100 ha i više	14	15.1	-	-	-	-	-	-	-	-

Tabela5. Porodična poljoprivredna gazdinstva prema površini obradivog zemljišta (industrijsko bilje), Crna Gora 2010**Table 5. Agricultural holdings by area of used arable land (industrial crops), Montenegro 2010**

	Oranice		Industrijsko bilje		Duvan		Aromatično bilje i ljekovito bilje		Ostali industrijski usjevi	
	Arable land		Industrial crops		Tobacco		Aromatic and medicinal plants		Other industrial plants	
	Broj gazdi nstava	površina ha	Broj gazdi nstava	površina ha	Broj gazdi nstava	površina ha	Broj gazdi nstava	površina ha	Broj gazdi nstava	površina ha
	No. of holdings	area (ha)	No. of holdings	area (ha)	No. of holdings	area (ha)	No. of holdings	area (ha)	No. of holdings	area (ha)

Plav	966	141.9	-	-	-	-	-	-	-	-
Bez zemljišta/No land	-	-	-	-	-	-	-	-	-	-
< 0,10 ha	9	0.4	-	-	-	-	-	-	-	-
0,10-<0,50 ha	244	12.3	-	-	-	-	-	-	-	-
0,50-<1,00 ha	157	13.8	-	-	-	-	-	-	-	-
1,00-<2,00 ha	242	37.3	-	-	-	-	-	-	-	-
2,00-<3,00 ha	128	26.5	-	-	-	-	-	-	-	-
3,00- <4,00 ha	54	11.6	-	-	-	-	-	-	-	-
4,00-<5,00 ha	31	7.2	-	-	-	-	-	-	-	-
5,00-<6,00 ha	16	4.2	-	-	-	-	-	-	-	-
6,00-<8,00 ha	13	2.7	-	-	-	-	-	-	-	-
8,00-<10,00 ha	5	3.7	-	-	-	-	-	-	-	-
10,00-<15,00 ha	7	2	-	-	-	-	-	-	-	-
15,00-<20,00 ha	5	3.9	-	-	-	-	-	-	-	-
20,00-<30,00 ha	4	1	-	-	-	-	-	-	-	-
30,00-<50,00 ha	7	1.3	-	-	-	-	-	-	-	-
50,00-<100,00 ha	32	8.1	-	-	-	-	-	-	-	-
100 ha i više	12	6	-	-	-	-	-	-	-	-
Plužine	16	8.2	-	-	-	-	-	-	-	-
Bez zemljišta/No land	-	-	-	-	-	-	-	-	-	-
< 0,10 ha	-	-	-	-	-	-	-	-	-	-
0,10-<0,50 ha	-	-	-	-	-	-	-	-	-	-
0,50-<1,00 ha	-	-	-	-	-	-	-	-	-	-
1,00-<2,00 ha	2	0.2	-	-	-	-	-	-	-	-
2,00-<3,00 ha	2	1.4	-	-	-	-	-	-	-	-
3,00- <4,00 ha	-	-	-	-	-	-	-	-	-	-
4,00-<5,00 ha	1	0.2	-	-	-	-	-	-	-	-
5,00-<6,00 ha	1	0.9	-	-	-	-	-	-	-	-
6,00-<8,00 ha	1	0.7	-	-	-	-	-	-	-	-
8,00-<10,00 ha	1	0.5	-	-	-	-	-	-	-	-
10,00-<15,00 ha	1	1.1	-	-	-	-	-	-	-	-
15,00-<20,00 ha	-	-	-	-	-	-	-	-	-	-
20,00-<30,00 ha	-	-	-	-	-	-	-	-	-	-
30,00-<50,00 ha	3	1.5	-	-	-	-	-	-	-	-
50,00-<100,00 ha	1	0.5	-	-	-	-	-	-	-	-
100 ha i više	1	1.2	-	-	-	-	-	-	-	-

Tabela5. Porodična poljoprivredna gazdinstva prema površini obradivog zemljišta (industrijsko bilje), Crna Gora 2010**Table 5. Agricultural holdings by area of used arable land (industrial crops), Montenegro 2010**

	Oranice		Industrijsko bilje		Duvan		Aromatično bilje i ljekovito bilje		Ostali industrijski usjevi	
	Arable land		Industrial crops		Tobacco		Aromatic and medicinal plants		Other industrial plants	
	Broj gazdi nstava	površina ha	Broj gazdi nstava	površina ha	Broj gazdi nstava	površina ha	Broj gazdi nstava	površina ha	Broj gazdi nstava	površina ha
	No. of holdings	area (ha)	No. of holdings	area (ha)	No. of holdings	area (ha)	No. of holdings	area (ha)	No. of holdings	area (ha)
Pljevlja	939	280	1	1	-	-	1	1	-	-
Bez zemljišta/No land	-	-	-	-	-	-	-	-	-	-
< 0,10 ha	8	0.2	-	-	-	-	-	-	-	-
0,10-<0,50 ha	28	1	-	-	-	-	-	-	-	-
0,50-<1,00 ha	52	3.8	-	-	-	-	-	-	-	-
1,00-<2,00 ha	132	11.3	-	-	-	-	-	-	-	-
2,00-<3,00 ha	148	21.7	1	1	-	-	1	1	-	-
3,00- <4,00 ha	108	12.1	-	-	-	-	-	-	-	-
4,00-<5,00 ha	73	12.5	-	-	-	-	-	-	-	-
5,00-<6,00 ha	98	25.4	-	-	-	-	-	-	-	-
6,00-<8,00 ha	90	22.7	-	-	-	-	-	-	-	-
8,00-<10,00 ha	52	23.8	-	-	-	-	-	-	-	-
10,00-<15,00 ha	67	48.6	-	-	-	-	-	-	-	-
15,00-<20,00 ha	27	19.5	-	-	-	-	-	-	-	-
20,00-<30,00 ha	25	20.2	-	-	-	-	-	-	-	-
30,00-<50,00 ha	12	38.9	-	-	-	-	-	-	-	-
50,00-<100,00 ha	15	16.7	-	-	-	-	-	-	-	-
100 ha i više	4	1.5	-	-	-	-	-	-	-	-
Podgorica	1824	1018.8	108	52.1	107	52	-	-	1	0
Bez zemljišta/No land	-	-	-	-	-	-	-	-	-	-
< 0,10 ha	46	6.9	1	0	1	0	-	-	-	-
0,10-<0,50 ha	703	143.9	28	5.6	28	5.6	-	-	-	-
0,50-<1,00 ha	428	197.1	34	14.6	34	14.6	-	-	-	-
1,00-<2,00 ha	340	221.7	22	12.1	22	12.1	-	-	-	-
2,00-<3,00 ha	113	119.5	9	6.3	9	6.3	-	-	-	-
3,00- <4,00 ha	58	77.3	4	3.5	4	3.5	-	-	-	-
4,00-<5,00 ha	31	43.9	2	2.9	2	2.9	-	-	-	-
5,00-<6,00 ha	11	16.1	-	-	-	-	-	-	-	-
6,00-<8,00 ha	29	60.7	2	0.4	1	0.4	-	-	1	0
8,00-<10,00 ha	5	17.7	1	5	1	5	-	-	-	-
10,00-<15,00 ha	8	14.8	-	-	-	-	-	-	-	-
15,00-<20,00 ha	7	16.1	1	0.1	1	0.1	-	-	-	-
20,00-<30,00 ha	10	5.8	-	-	-	-	-	-	-	-
30,00-<50,00 ha	12	7.5	3	1.3	3	1.3	-	-	-	-
50,00-<100,00 ha	15	66.3	-	-	-	-	-	-	-	-
100 ha i više	8	3.6	1	0.2	1	0.2	-	-	-	-

Tabela5. Porodična poljoprivredna gazdinstva prema površini obradivog zemljišta (industrijsko bilje), Crna Gora 2010**Table 5. Agricultural holdings by area of used arable land (industrial crops), Montenegro 2010**

	Oranice		Industrijsko bilje		Duvan		Aromatično bilje i ljekovito bilje		Ostali industrijski usjevi	
	Arable land		Industrial crops		Tobacco		Aromatic and medicinal plants		Other industrial plants	
	Broj gazdi nstava	površina ha	Broj gazdi nstava	površina ha	Broj gazdi nstava	površina ha	Broj gazdi nstava	površina ha	Broj gazdi nstava	površina ha
	No. of holdings	area (ha)	No. of holdings	area (ha)	No. of holdings	area (ha)	No. of holdings	area (ha)	No. of holdings	area (ha)

Rožaje	141	97.8	-	-	-	-	-	-	-	-
Bez zemljišta/No land	-	-	-	-	-	-	-	-	-	-
< 0,10 ha	1	0	-	-	-	-	-	-	-	-
0,10-<0,50 ha	7	0.7	-	-	-	-	-	-	-	-
0,50-<1,00 ha	7	1.7	-	-	-	-	-	-	-	-
1,00-<2,00 ha	21	6.9	-	-	-	-	-	-	-	-
2,00-<3,00 ha	24	6.2	-	-	-	-	-	-	-	-
3,00- <4,00 ha	17	10.5	-	-	-	-	-	-	-	-
4,00-<5,00 ha	13	3.8	-	-	-	-	-	-	-	-
5,00-<6,00 ha	7	7.3	-	-	-	-	-	-	-	-
6,00-<8,00 ha	10	7.1	-	-	-	-	-	-	-	-
8,00-<10,00 ha	9	5.7	-	-	-	-	-	-	-	-
10,00-<15,00 ha	9	15	-	-	-	-	-	-	-	-
15,00-<20,00 ha	1	15	-	-	-	-	-	-	-	-
20,00-<30,00 ha	2	4.5	-	-	-	-	-	-	-	-
30,00-<50,00 ha	4	4.9	-	-	-	-	-	-	-	-
50,00-<100,00 ha	2	0.1	-	-	-	-	-	-	-	-
100 ha i više	7	8.6	-	-	-	-	-	-	-	-
Tivat	20	2.1	-	-	-	-	-	-	-	-
Bez zemljišta/No land	-	-	-	-	-	-	-	-	-	-
< 0,10 ha	2	0.1	-	-	-	-	-	-	-	-
0,10-<0,50 ha	14	1.4	-	-	-	-	-	-	-	-
0,50-<1,00 ha	1	0.1	-	-	-	-	-	-	-	-
1,00-<2,00 ha	1	0.1	-	-	-	-	-	-	-	-
2,00-<3,00 ha	-	-	-	-	-	-	-	-	-	-
3,00- <4,00 ha	-	-	-	-	-	-	-	-	-	-
4,00-<5,00 ha	-	-	-	-	-	-	-	-	-	-
5,00-<6,00 ha	-	-	-	-	-	-	-	-	-	-
6,00-<8,00 ha	1	0.4	-	-	-	-	-	-	-	-
8,00-<10,00 ha	-	-	-	-	-	-	-	-	-	-
10,00-<15,00 ha	-	-	-	-	-	-	-	-	-	-
15,00-<20,00 ha	-	-	-	-	-	-	-	-	-	-
20,00-<30,00 ha	-	-	-	-	-	-	-	-	-	-
30,00-<50,00 ha	-	-	-	-	-	-	-	-	-	-
50,00-<100,00 ha	-	-	-	-	-	-	-	-	-	-
100 ha i više	-	-	-	-	-	-	-	-	-	-

Tabela5. Porodična poljoprivredna gazdinstva prema površini obradivog zemljišta (industrijsko bilje), Crna Gora 2010**Table 5. Agricultural holdings by area of used arable land (industrial crops), Montenegro 2010**

	Oranice		Industrijsko bilje		Duvan		Aromatično bilje i ljekovito bilje		Ostali industrijski usjevi	
	Arable land		Industrial crops		Tobacco		Aromatic and medicinal plants		Other industrial plants	
	Broj gazdi nstava	površina ha	Broj gazdi nstava	površina ha	Broj gazdi nstava	površina ha	Broj gazdi nstava	površina ha	Broj gazdi nstava	površina ha
	No. of holdings	area (ha)	No. of holdings	area (ha)	No. of holdings	area (ha)	No. of holdings	area (ha)	No. of holdings	area (ha)

Ulcinj	727	361.8	3	0.1	2	0	-	-	1	0.1
Bez zemljišta/No land	-	-	-	-	-	-	-	-	-	-
< 0,10 ha	7	0.6	-	-	-	-	-	-	-	-
0,10-<0,50 ha	157	21.3	1	0	1	0	-	-	-	-
0,50-<1,00 ha	185	38.1	-	-	-	-	-	-	-	-
1,00-<2,00 ha	175	71.9	1	0	1	0	-	-	-	-
2,00-<3,00 ha	68	44.8	-	-	-	-	-	-	-	-
3,00- <4,00 ha	48	39.6	-	-	-	-	-	-	-	-
4,00-<5,00 ha	26	28.4	1	0.1	-	-	-	-	1	0.1
5,00-<6,00 ha	20	37.7	-	-	-	-	-	-	-	-
6,00-<8,00 ha	21	39.3	-	-	-	-	-	-	-	-
8,00-<10,00 ha	9	15	-	-	-	-	-	-	-	-
10,00-<15,00 ha	4	8.1	-	-	-	-	-	-	-	-
15,00-<20,00 ha	3	14.8	-	-	-	-	-	-	-	-
20,00-<30,00 ha	1	0.7	-	-	-	-	-	-	-	-
30,00-<50,00 ha	-	-	-	-	-	-	-	-	-	-
50,00-<100,00 ha	2	1.4	-	-	-	-	-	-	-	-
100 ha i više	1	0.2	-	-	-	-	-	-	-	-
Herceg Novi	101	40.2	-	-	-	-	-	-	-	-
Bez zemljišta/No land	-	-	-	-	-	-	-	-	-	-
< 0,10 ha	11	0.5	-	-	-	-	-	-	-	-
0,10-<0,50 ha	38	6.2	-	-	-	-	-	-	-	-
0,50-<1,00 ha	19	4	-	-	-	-	-	-	-	-
1,00-<2,00 ha	17	6.7	-	-	-	-	-	-	-	-
2,00-<3,00 ha	8	6	-	-	-	-	-	-	-	-
3,00- <4,00 ha	1	0.5	-	-	-	-	-	-	-	-
4,00-<5,00 ha	3	9.1	-	-	-	-	-	-	-	-
5,00-<6,00 ha	1	2	-	-	-	-	-	-	-	-
6,00-<8,00 ha	-	-	-	-	-	-	-	-	-	-
8,00-<10,00 ha	-	-	-	-	-	-	-	-	-	-
10,00-<15,00 ha	1	0.5	-	-	-	-	-	-	-	-
15,00-<20,00 ha	-	-	-	-	-	-	-	-	-	-
20,00-<30,00 ha	2	4.7	-	-	-	-	-	-	-	-
30,00-<50,00 ha	-	-	-	-	-	-	-	-	-	-
50,00-<100,00 ha	-	-	-	-	-	-	-	-	-	-
100 ha i više	-	-	-	-	-	-	-	-	-	-

Tabela5. Porodična poljoprivredna gazdinstva prema površini obradivog zemljišta (industrijsko bilje), Crna Gora 2010**Table 5. Agricultural holdings by area of used arable land (industrial crops), Montenegro 2010**

	Oranice		Industrijsko bilje		Duvan		Aromatično bilje i ljekovito bilje		Ostali industrijski usjevi	
	Arable land		Industrial crops		Tobacco		Aromatic and medicinal plants		Other industrial plants	
	Broj gazdi nstava	površina ha	Broj gazdi nstava	površina ha	Broj gazdi nstava	površina ha	Broj gazdi nstava	površina ha	Broj gazdi nstava	površina ha
	No. of holdings	area (ha)	No. of holdings	area (ha)	No. of holdings	area (ha)	No. of holdings	area (ha)	No. of holdings	area (ha)

Cetinje	222	33.4	-	-	-	-	-	-	-	-
Bez zemljišta/No land	-	-	-	-	-	-	-	-	-	-
< 0,10 ha	2	0	-	-	-	-	-	-	-	-
0,10-<0,50 ha	77	5.9	-	-	-	-	-	-	-	-
0,50-<1,00 ha	61	6.1	-	-	-	-	-	-	-	-
1,00-<2,00 ha	49	9.5	-	-	-	-	-	-	-	-
2,00-<3,00 ha	20	6.9	-	-	-	-	-	-	-	-
3,00- <4,00 ha	5	1.6	-	-	-	-	-	-	-	-
4,00-<5,00 ha	4	1	-	-	-	-	-	-	-	-
5,00-<6,00 ha	1	0.3	-	-	-	-	-	-	-	-
6,00-<8,00 ha	-	-	-	-	-	-	-	-	-	-
8,00-<10,00 ha	1	1.8	-	-	-	-	-	-	-	-
10,00-<15,00 ha	-	-	-	-	-	-	-	-	-	-
15,00-<20,00 ha	-	-	-	-	-	-	-	-	-	-
20,00-<30,00 ha	1	0	-	-	-	-	-	-	-	-
30,00-<50,00 ha	2	0.3	-	-	-	-	-	-	-	-
50,00-<100,00 ha	-	-	-	-	-	-	-	-	-	-
100 ha i više	-	-	-	-	-	-	-	-	-	-
Šavnik	17	8	-	-	-	-	-	-	-	-
Bez zemljišta/No land	-	-	-	-	-	-	-	-	-	-
< 0,10 ha	-	-	-	-	-	-	-	-	-	-
0,10-<0,50 ha	-	-	-	-	-	-	-	-	-	-
0,50-<1,00 ha	-	-	-	-	-	-	-	-	-	-
1,00-<2,00 ha	1	0.5	-	-	-	-	-	-	-	-
2,00-<3,00 ha	1	0.2	-	-	-	-	-	-	-	-
3,00- <4,00 ha	3	0.3	-	-	-	-	-	-	-	-
4,00-<5,00 ha	2	1.7	-	-	-	-	-	-	-	-
5,00-<6,00 ha	1	0.2	-	-	-	-	-	-	-	-
6,00-<8,00 ha	1	0	-	-	-	-	-	-	-	-
8,00-<10,00 ha	1	0.6	-	-	-	-	-	-	-	-
10,00-<15,00 ha	2	1	-	-	-	-	-	-	-	-
15,00-<20,00 ha	-	-	-	-	-	-	-	-	-	-
20,00-<30,00 ha	2	2.1	-	-	-	-	-	-	-	-
30,00-<50,00 ha	-	-	-	-	-	-	-	-	-	-
50,00-<100,00 ha	-	-	-	-	-	-	-	-	-	-
100 ha i više	3	1.2	-	-	-	-	-	-	-	-

Tabela 6. Porodična poljoprivredna gazdinstva prema površini obradivog zemljišta (krompir), Crna Gora 2010

Table 6. Agricultural holdings by area of utilised arable land (potato), Montenegro 2010

	oranice		krompir ukupno		krompir rani		krompir kasni		krompir sjemenski	
	Arable land		Potato total		Early potato		Late potato		Seed potato	
	Broj gazdi nstava No. of holdings	površina ha area (ha)	Broj gazdi nstava No. of holdings	površina ha area (ha)	Broj gazdi nstava No. of holdings	površina ha area (ha)	Broj gazdi nstava No. of holdings	površina ha area (ha)	Broj gazdi nstava No. of holdings	površina ha area (ha)
Crna Gora	10153	3656.4	5692	792	1416	305.7	4356	429.8	167	56.5
Bez zemljišta/No land	-	-	-	-	-	-	-	-	-	-
< 0,10 ha	146	12.3	90	8.3	60	7.7	32	0.6	4	0.1
0,10-<0,50 ha	2470	310.8	1338	107.3	437	54.3	934	49.3	45	3.7
0,50-<1,00 ha	1997	435.7	1064	114.8	300	52.7	781	60.1	26	2
1,00-<2,00 ha	2137	639.7	1187	149.9	290	53.5	904	88.5	39	7.9
2,00-<3,00 ha	1031	406.3	631	92.3	126	26.9	519	61.4	13	3.9
3,00- <4,00 ha	554	285.6	320	50	46	15.9	272	32.9	8	1.3
4,00-<5,00 ha	345	203.2	221	40.8	39	16.6	187	24.2	1	-
5,00-<6,00 ha	279	183.1	174	39.6	22	17.9	157	16	5	5.7
6,00-<8,00 ha	304	249.8	178	41.5	23	12.9	154	22.3	5	6.3
8,00-<10,00 ha	147	140.7	68	14	5	5	63	7.9	3	1.1
10,00-<15,00 ha	211	205.5	119	47.8	13	20.1	105	24.9	5	2.9
15,00-<20,00 ha	94	114.3	52	13.9	6	3.1	44	7.7	3	3
20,00-<30,00 ha	100	149.7	53	26.9	9	6.1	44	7.4	5	13.4
30,00-<50,00 ha	83	82.9	51	7.7	13	2.7	40	5	1	-
50,00-<100,00 ha	133	114.8	79	10.3	15	3	64	7.2	1	0.1
100 ha i više	122	122.1	67	26.9	12	7.4	56	14.5	3	5.1
Andrijevica	611	72.4	158	7.8	5	0.1	153	7.6	3	0.1
Bez zemljišta/No land	-	-	-	-	-	-	-	-	-	-
< 0,10 ha	-	-	-	-	-	-	-	-	-	-
0,10-<0,50 ha	122	7.8	12	0.4	1	0	11	0.4	-	-
0,50-<1,00 ha	131	11.9	18	0.7	-	-	18	0.7	-	-
1,00-<2,00 ha	143	13.8	20	0.7	1	0	17	0.7	2	0.1
2,00-<3,00 ha	38	4.5	11	0.9	-	-	11	0.9	-	-
3,00- <4,00 ha	23	3.7	6	0.6	-	-	6	0.6	-	-
4,00-<5,00 ha	7	6.2	4	0.2	-	-	4	0.2	-	-
5,00-<6,00 ha	13	1.1	7	0.2	1	0	7	0.2	-	-
6,00-<8,00 ha	17	9.5	11	0.6	-	-	11	0.6	-	-
8,00-<10,00 ha	10	1.8	6	0.3	-	-	6	0.3	-	-
10,00-<15,00 ha	26	1.9	13	0.5	-	-	12	0.4	1	0
15,00-<20,00 ha	16	1.7	11	0.3	-	-	11	0.3	-	-
20,00-<30,00 ha	20	2.6	12	0.8	1	0	12	0.7	-	-
30,00-<50,00 ha	21	2.8	13	0.9	1	0	13	0.9	-	-
50,00-<100,00 ha	16	2.4	8	0.4	-	-	8	0.4	-	-
100 ha i više	8	0.9	6	0.3	-	-	6	0.3	-	-

Tabela 6. Porodična poljoprivredna gazdinstva prema površini obradivog zemljišta (krompir), Crna Gora 2010

Table 6. Agricultural holdings by area of utilised arable land (potato), Montenegro 2010

	oranice		krompir ukupno		krompir rani		krompir kasni		krompir sjemenski	
	Arable land		Potato total		Early potato		Late potato		Seed potato	
	Broj gazdi nstava No. of holdings	površina ha area (ha)	Broj gazdi nstava No. of holdings	površina ha area (ha)	Broj gazdi nstava No. of holdings	površina ha area (ha)	Broj gazdi nstava No. of holdings	površina ha area (ha)	Broj gazdi nstava No. of holdings	površina ha area (ha)
Bar	595	134.1	468	14.7	258	5.2	237	9.4	3	0.1
Bez zemljišta/No land	-	-	-	-	-	-	-	-	-	-
< 0,10 ha	9	0.1	7	0	5	0	4	0	1	0
0,10-<0,50 ha	232	24.6	176	4.2	76	0	112	3.1	1	0
0,50-<1,00 ha	179	39	137	4.2	76	1.2	68	3	1	0
1,00-<2,00 ha	133	42.8	114	4.6	78	2.5	40	2.2	-	-
2,00-<3,00 ha	24	12.1	22	1.3	15	0.2	8	1	-	-
3,00- <4,00 ha	8	3.6	5	0.2	3	0.1	2	0.1	-	-
4,00-<5,00 ha	3	5.5	2	0.1	2	0.1	-	-	-	-
5,00-<6,00 ha	2	2.1	2	0.1	2	0.1	1	0	-	-
6,00-<8,00 ha	1	0.3	1	0	1	0	-	-	-	-
8,00-<10,00 ha	1	4	-	-	-	-	-	-	-	-
10,00-<15,00 ha	-	-	-	-	-	-	-	-	-	-
15,00-<20,00 ha	1	0	1	0	-	-	1	0	-	-
20,00-<30,00 ha	-	-	-	-	-	-	-	-	-	-
30,00-<50,00 ha	-	-	-	-	-	-	-	-	-	-
50,00-<100,00 ha	1	0	-	-	-	-	-	-	-	-
100 ha i više	1	0	1	0	-	-	1	0	-	-
Berane	876	328.1	597	43.6	71	6.1	526	37	10	0.6
Bez zemljišta/No land	-	-	-	-	-	-	-	-	-	-
< 0,10 ha	8	0.3	6	0.1	2	0.1	3	0	1	0
0,10-<0,50 ha	156	11.1	120	5	21	1.1	100	3.8	2	0.1
0,50-<1,00 ha	190	24.3	134	6.6	14	0.3	118	6.1	3	0.1
1,00-<2,00 ha	192	51.5	125	8.1	10	0.5	116	7.6	-	-
2,00-<3,00 ha	121	42.5	81	7.7	14	1.7	69	5.9	1	0.2
3,00- <4,00 ha	48	16.2	35	3	1	0	33	2.9	1	0
4,00-<5,00 ha	41	26.8	31	5.4	6	1.9	25	3.5	1	0
5,00-<6,00 ha	23	16.9	15	1.8	1	0.4	14	1.5	-	-
6,00-<8,00 ha	20	26.2	13	1.8	1	0.1	11	1.6	1	0.2
8,00-<10,00 ha	14	16	5	0.5	-	-	5	0.5	-	-
10,00-<15,00 ha	8	13.7	4	0.2	-	-	4	0.2	-	-
15,00-<20,00 ha	6	10.4	2	0.7	-	-	2	0.7	-	-
20,00-<30,00 ha	4	20.5	1	0	-	-	1	0	-	-
30,00-<50,00 ha	8	3.6	5	0.3	-	-	5	0.3	-	-
50,00-<100,00 ha	13	5.4	7	0.4	-	-	7	0.4	-	-
100 ha i više	24	42.6	13	1.8	1	0	13	1.7	-	-

Tabela 6. Porodična poljoprivredna gazdinstva prema površini obradivog zemljišta (krompir), Crna Gora 2010

Table 6. Agricultural holdings by area of utilised arable land (potato), Montenegro 2010

	oranice		krompir ukupno		krompir rani		krompir kasni		krompir sjemenski	
	Arable land		Potato total		Early potato		Late potato		Seed potato	
	Broj gazdi nstava No. of holdings	površina ha area (ha)	Broj gazdi nstava No. of holdings	površina ha area (ha)	Broj gazdi nstava No. of holdings	površina ha area (ha)	Broj gazdi nstava No. of holdings	površina ha area (ha)	Broj gazdi nstava No. of holdings	površina ha area (ha)
Bijelo Polje	1022	493.5	413	52.4	73	9	343	42	14	1.4
Bez zemljišta/No land	-	-	-	-	-	-	-	-	-	-
< 0,10 ha	2	0	1	0	-	-	1	0	-	-
0,10-<0,50 ha	140	15.5	68	3.4	16	0.5	55	2.7	2	0.2
0,50-<1,00 ha	189	33.7	70	5.4	11	0.8	57	4.4	3	0.2
1,00-<2,00 ha	244	67	108	11.7	28	3.2	84	8	3	0.4
2,00-<3,00 ha	123	49.8	59	8.7	4	0.2	54	8.2	2	0.3
3,00- <4,00 ha	93	69.3	33	7.7	2	1.1	29	6.4	2	0.2
4,00-<5,00 ha	40	23.9	18	2.5	3	0.4	15	2	-	-
5,00-<6,00 ha	37	29.8	15	2.6	1	0.1	14	2.5	-	-
6,00-<8,00 ha	47	41.2	11	2.4	1	0.4	10	1.9	1	0
8,00-<10,00 ha	17	26.1	4	2	-	-	4	2	-	-
10,00-<15,00 ha	38	55.5	7	3.2	2	1.6	6	1.6	-	-
15,00-<20,00 ha	11	17.4	5	0.6	-	-	4	0.5	1	0
20,00-<30,00 ha	8	18.9	1	0.2	-	-	1	0.2	-	-
30,00-<50,00 ha	2	16	1	0	1	0	1	0	-	-
50,00-<100,00 ha	11	5.1	6	0.5	2	0.1	4	0.4	-	-
100 ha i više	20	24.2	6	1.5	2	0.4	4	1	-	-
Budva	17	1.4	5	0.2	1	0	4	0.2	-	-
Bez zemljišta/No land	-	-	-	-	-	-	-	-	-	-
< 0,10 ha	-	-	-	-	-	-	-	-	-	-
0,10-<0,50 ha	14	1.2	5	0.2	1	0	4	0.2	-	-
0,50-<1,00 ha	2	0.2	-	-	-	-	-	-	-	-
1,00-<2,00 ha	1	0	-	-	-	-	-	-	-	-
2,00-<3,00 ha	-	-	-	-	-	-	-	-	-	-
3,00- <4,00 ha	-	-	-	-	-	-	-	-	-	-
4,00-<5,00 ha	-	-	-	-	-	-	-	-	-	-
5,00-<6,00 ha	-	-	-	-	-	-	-	-	-	-
6,00-<8,00 ha	-	-	-	-	-	-	-	-	-	-
8,00-<10,00 ha	-	-	-	-	-	-	-	-	-	-
10,00-<15,00 ha	-	-	-	-	-	-	-	-	-	-
15,00-<20,00 ha	-	-	-	-	-	-	-	-	-	-
20,00-<30,00 ha	-	-	-	-	-	-	-	-	-	-
30,00-<50,00 ha	-	-	-	-	-	-	-	-	-	-
50,00-<100,00 ha	-	-	-	-	-	-	-	-	-	-
100 ha i više	-	-	-	-	-	-	-	-	-	-

Tabela 6. Porodična poljoprivredna gazdinstva prema površini obradivog zemljišta (krompir), Crna Gora 2010

Table 6. Agricultural holdings by area of utilised arable land (potato), Montenegro 2010

	oranice		krompir ukupno		krompir rani		krompir kasni		krompir sjemenski	
	Arable land		Potato total		Early potato		Late potato		Seed potato	
	Broj gazdi nstava No. of holdings	površina ha area (ha)	Broj gazdi nstava No. of holdings	površina ha area (ha)	Broj gazdi nstava No. of holdings	površina ha area (ha)	Broj gazdi nstava No. of holdings	površina ha area (ha)	Broj gazdi nstava No. of holdings	površina ha area (ha)
Danilovgrad	610	163.9	402	37.8	164	14.7	250	22.9	3	0.2
Bez zemljišta/No land	-	-	-	-	-	-	-	-	-	-
< 0,10 ha	9	0.5	8	0.3	8	0.3	-	-	-	-
0,10-<0,50 ha	194	17	128	5.8	59	1.9	72	3.7	3	0.2
0,50-<1,00 ha	130	19.8	84	5.2	32	1.6	53	3.6	-	-
1,00-<2,00 ha	133	29.3	83	7.8	26	1.6	59	6.2	-	-
2,00-<3,00 ha	59	25.1	44	7.8	19	3.6	30	4.2	-	-
3,00- <4,00 ha	23	15.4	14	1.3	8	0.8	7	0.5	-	-
4,00-<5,00 ha	17	11.2	12	1.4	4	0.3	8	1	-	-
5,00-<6,00 ha	11	11.2	7	1.1	1	0.2	6	1	-	-
6,00-<8,00 ha	14	7.6	6	0.5	2	0.1	4	0.4	-	-
8,00-<10,00 ha	2	8.9	1	4.2	1	4.2	-	-	-	-
10,00-<15,00 ha	5	7.8	4	0.6	-	-	4	0.6	-	-
15,00-<20,00 ha	-	-	-	-	-	-	-	-	-	-
20,00-<30,00 ha	3	6.7	3	0.8	1	0	2	0.8	-	-
30,00-<50,00 ha	2	0.9	1	0	1	0	-	-	-	-
50,00-<100,00 ha	4	0.6	3	0.2	1	0	2	0.2	-	-
100 ha i više	4	1.8	4	0.8	1	0.1	3	0.6	-	-
Žabljak	38	57	20	29.8	4	20.2	15	3.6	3	6
Bez zemljišta/No land	-	-	-	-	-	-	-	-	-	-
< 0,10 ha	-	-	-	-	-	-	-	-	-	-
0,10-<0,50 ha	-	-	-	-	-	-	-	-	-	-
0,50-<1,00 ha	-	-	-	-	-	-	-	-	-	-
1,00-<2,00 ha	3	2	-	-	-	-	-	-	-	-
2,00-<3,00 ha	6	1.1	5	0.1	-	-	5	0.1	-	-
3,00- <4,00 ha	1	1.5	1	1.5	-	-	1	1.5	-	-
4,00-<5,00 ha	3	2.2	1	0	-	-	1	0	-	-
5,00-<6,00 ha	2	0.1	1	0	-	-	1	0	-	-
6,00-<8,00 ha	1	1	-	-	-	-	-	-	-	-
8,00-<10,00 ha	5	6	1	0.8	-	-	1	0.8	-	-
10,00-<15,00 ha	6	28.1	6	17.1	2	15	4	0.1	1	2
15,00-<20,00 ha	2	1	-	-	-	-	-	-	-	-
20,00-<30,00 ha	2	1.2	2	1	-	-	2	1	-	-
30,00-<50,00 ha	1	0.3	-	-	-	-	-	-	-	-
50,00-<100,00 ha	1	0.8	1	0.2	1	0.2	-	-	-	-
100 ha i više	5	11.6	2	9	1	5	-	-	2	4

Tabela 6. Porodična poljoprivredna gazdinstva prema površini obradivog zemljišta (krompir), Crna Gora 2010

Table 6. Agricultural holdings by area of utilised arable land (potato), Montenegro 2010

	oranice		krompir ukupno		krompir rani		krompir kasni		krompir sjemenski	
	Arable land		Potato total		Early potato		Late potato		Seed potato	
	Broj gazdi nstava No. of holdings	površina ha area (ha)	Broj gazdi nstava No. of holdings	površina ha area (ha)	Broj gazdi nstava No. of holdings	površina ha area (ha)	Broj gazdi nstava No. of holdings	površina ha area (ha)	Broj gazdi nstava No. of holdings	površina ha area (ha)
Kolašin	71	41.4	42	24.6	5	0.6	36	9.6	3	14.4
Bez zemljišta/No land	-	-	-	-	-	-	-	-	-	-
< 0,10 ha	-	-	-	-	-	-	-	-	-	-
0,10-<0,50 ha	8	0.5	1	0	-	-	1	0	-	-
0,50-<1,00 ha	7	0.6	3	0.5	1	0.2	2	0.3	-	-
1,00-<2,00 ha	18	4.3	13	3.8	2	0.1	11	2.1	1	1.5
2,00-<3,00 ha	11	4.2	5	2	1	0.2	4	1.8	-	-
3,00- <4,00 ha	6	2.4	4	0.8	-	-	4	0.8	-	-
4,00-<5,00 ha	4	2.5	2	2.1	1	0.1	1	2	-	-
5,00-<6,00 ha	2	0.2	1	0.1	-	-	1	0.1	-	-
6,00-<8,00 ha	1	0	1	0.1	-	-	1	0.1	-	-
8,00-<10,00 ha	-	-	-	-	-	-	-	-	-	-
10,00-<15,00 ha	-	-	-	-	-	-	-	-	-	-
15,00-<20,00 ha	-	-	-	-	-	-	-	-	-	-
20,00-<30,00 ha	1	22.9	1	12.9	-	-	-	-	1	12.9
30,00-<50,00 ha	3	0.9	3	0.6	-	-	3	0.6	1	0
50,00-<100,00 ha	7	2.4	5	1.2	-	-	5	1.2	-	-
100 ha i više	3	0.6	3	0.6	-	-	3	0.6	-	-
Kotor	38	12.8	21	2.4	18	2.1	6	0.2	1	0
Bez zemljišta/No land	-	-	-	-	-	-	-	-	-	-
< 0,10 ha	3	0.3	2	0.2	2	0.2	-	-	-	-
0,10-<0,50 ha	21	4.3	14	1.6	13	1.4	4	0.1	1	0
0,50-<1,00 ha	7	1.9	2	0.2	2	0.2	-	-	-	-
1,00-<2,00 ha	2	0.6	2	0.3	1	0.3	1	0	-	-
2,00-<3,00 ha	2	1.6	-	-	-	-	-	-	-	-
3,00- <4,00 ha	-	-	-	-	-	-	-	-	-	-
4,00-<5,00 ha	1	4	-	-	-	-	-	-	-	-
5,00-<6,00 ha	-	-	-	-	-	-	-	-	-	-
6,00-<8,00 ha	1	0.1	-	-	-	-	-	-	-	-
8,00-<10,00 ha	-	-	-	-	-	-	-	-	-	-
10,00-<15,00 ha	-	-	-	-	-	-	-	-	-	-
15,00-<20,00 ha	-	-	-	-	-	-	-	-	-	-
20,00-<30,00 ha	-	-	-	-	-	-	-	-	-	-
30,00-<50,00 ha	-	-	-	-	-	-	-	-	-	-
50,00-<100,00 ha	-	-	-	-	-	-	-	-	-	-
100 ha i više	1	-	1	0	-	-	1	0	-	-

Tabela 6. Porodična poljoprivredna gazdinstva prema površini obradivog zemljišta (krompir), Crna Gora 2010

Table 6. Agricultural holdings by area of utilised arable land (potato), Montenegro 2010

	oranice		krompir ukupno		krompir rani		krompir kasni		krompir sjemenski	
	Arable land		Potato total		Early potato		Late potato		Seed potato	
	Broj gazdi nstava No. of holdings	površina ha area (ha)	Broj gazdi nstava No. of holdings	površina ha area (ha)	Broj gazdi nstava No. of holdings	površina ha area (ha)	Broj gazdi nstava No. of holdings	površina ha area (ha)	Broj gazdi nstava No. of holdings	površina ha area (ha)
Mojkovac	179	29.7	148	14.7	31	2.9	117	10.6	4	1.3
Bez zemljišta/No land	-	-	-	-	-	-	-	-	-	-
< 0,10 ha	3	0.9	3	0.7	2	0.7	1	0	-	-
0,10-<0,50 ha	23	1.7	21	0.9	8	0.4	14	0.5	-	-
0,50-<1,00 ha	23	2.3	19	1	6	0.4	14	0.6	-	-
1,00-<2,00 ha	38	2.8	33	1.9	5	0.6	27	1.2	1	0.1
2,00-<3,00 ha	28	2.6	24	1.7	4	0.1	21	1.5	-	-
3,00- <4,00 ha	10	2.6	9	1.5	2	0.1	7	1.3	-	-
4,00-<5,00 ha	8	1.5	7	0.8	1	0	6	0.8	-	-
5,00-<6,00 ha	8	1.3	6	0.7	1	0	5	0.7	-	-
6,00-<8,00 ha	13	6.2	10	2.9	1	0.2	9	2.7	-	-
8,00-<10,00 ha	6	1.3	4	0.8	1	0.2	3	0.5	1	0.1
10,00-<15,00 ha	7	0.9	6	0.4	-	-	6	0.4	-	-
15,00-<20,00 ha	5	2	3	1.1	-	-	2	0.1	1	1
20,00-<30,00 ha	-	-	-	-	-	-	-	-	-	-
30,00-<50,00 ha	1	0.1	1	0.1	-	-	1	0.1	-	-
50,00-<100,00 ha	2	1.3	1	0.1	-	-	-	-	1	0.1
100 ha i više	4	2.1	1	0	-	-	1	0	-	-
Nikšić	1123	329.9	987	193.4	322	67.7	696	104.5	69	21.3
Bez zemljišta/No land	-	-	-	-	-	-	-	-	-	-
< 0,10 ha	26	1.6	24	1	17	0.8	6	0.2	2	0
0,10-<0,50 ha	292	34.7	232	23.8	74	9.5	156	12.3	20	2
0,50-<1,00 ha	229	37.3	206	26.8	61	6.8	154	19	10	1
1,00-<2,00 ha	250	59.2	229	40.3	67	11.9	169	23.1	18	5.3
2,00-<3,00 ha	107	29.5	101	23	36	4.6	68	15	7	3.4
3,00- <4,00 ha	48	17.3	45	11.8	11	3.4	36	7.4	2	1
4,00-<5,00 ha	37	11.8	33	7.2	9	1.4	28	5.9	-	-
5,00-<6,00 ha	25	26.3	24	23.6	9	15	18	3	5	5.7
6,00-<8,00 ha	23	24	20	10.5	7	5.1	14	5.4	1	0
8,00-<10,00 ha	9	7.9	7	0.5	1	0	7	0.4	-	-
10,00-<15,00 ha	20	7.3	16	4.3	6	1.4	11	2.1	1	0.8
15,00-<20,00 ha	10	12.3	10	7.2	4	0.8	6	4.4	1	2
20,00-<30,00 ha	15	37.9	13	6.6	5	5.3	8	1.2	2	0.2
30,00-<50,00 ha	7	3.9	6	1.3	4	0.6	2	0.7	-	-
50,00-<100,00 ha	11	3.8	9	1.2	6	0.8	4	0.5	-	-
100 ha i više	14	15.1	12	4.3	5	0.5	9	3.9	-	-

Tabela 6. Porodična poljoprivredna gazdinstva prema površini obradivog zemljišta (krompir), Crna Gora 2010

Table 6. Agricultural holdings by area of utilised arable land (potato), Montenegro 2010

	oranice		krompir ukupno		krompir rani		krompir kasni		krompir sjemenski	
	Arable land		Potato total		Early potato		Late potato		Seed potato	
	Broj gazdi nstava No. of holdings	površina ha area (ha)	Broj gazdi nstava No. of holdings	površina ha area (ha)	Broj gazdi nstava No. of holdings	površina ha area (ha)	Broj gazdi nstava No. of holdings	površina ha area (ha)	Broj gazdi nstava No. of holdings	površina ha area (ha)
Plav	966	141.9	666	55.4	16	3.9	639	49.8	11	1.7
Bez zemljišta/No land	-	-	-	-	-	-	-	-	-	-
< 0,10 ha	9	0.4	4	0.1	-	-	4	0.1	-	-
0,10-<0,50 ha	244	12.3	152	5.7	5	0.2	145	5.4	2	0.1
0,50-<1,00 ha	157	13.8	123	7	1	0	118	6.6	4	0.3
1,00-<2,00 ha	242	37.3	163	13.7	1	0	159	13.5	3	0.2
2,00-<3,00 ha	128	26.5	91	10.6	4	2	87	8.6	-	-
3,00- <4,00 ha	54	11.6	40	3.9	1	0	38	3.8	1	0
4,00-<5,00 ha	31	7.2	19	2.6	-	-	19	2.6	-	-
5,00-<6,00 ha	16	4.2	10	1.5	-	-	10	1.5	-	-
6,00-<8,00 ha	13	2.7	11	0.8	-	-	11	0.8	-	-
8,00-<10,00 ha	5	3.7	3	1.2	-	-	2	0.2	1	1
10,00-<15,00 ha	7	2	6	0.9	-	-	6	0.9	-	-
15,00-<20,00 ha	5	3.9	5	1	-	-	5	1	-	-
20,00-<30,00 ha	4	1	-	-	-	-	-	-	-	-
30,00-<50,00 ha	7	1.3	5	0.7	2	0.5	3	0.2	-	-
50,00-<100,00 ha	32	8.1	26	3.4	1	0.1	25	3.3	-	-
100 ha i više	12	6	8	2.3	1	1	7	1.3	-	-
Plužine	16	8.2	10	4.6	2	0.8	8	3.7	-	-
Bez zemljišta/No land	-	-	-	-	-	-	-	-	-	-
< 0,10 ha	-	-	-	-	-	-	-	-	-	-
0,10-<0,50 ha	-	-	-	-	-	-	-	-	-	-
0,50-<1,00 ha	-	-	-	-	-	-	-	-	-	-
1,00-<2,00 ha	2	0.2	2	0.2	-	-	2	0.2	-	-
2,00-<3,00 ha	2	1.4	1	0.3	-	-	1	0.3	-	-
3,00- <4,00 ha	-	-	-	-	-	-	-	-	-	-
4,00-<5,00 ha	1	0.2	-	-	-	-	-	-	-	-
5,00-<6,00 ha	1	0.9	1	0.9	-	-	1	0.9	-	-
6,00-<8,00 ha	1	0.7	-	-	-	-	-	-	-	-
8,00-<10,00 ha	1	0.5	1	0.4	1	0.4	-	-	-	-
10,00-<15,00 ha	1	1.1	2	1.1	-	-	2	1.1	-	-
15,00-<20,00 ha	-	-	-	-	-	-	-	-	-	-
20,00-<30,00 ha	-	-	-	-	-	-	-	-	-	-
30,00-<50,00 ha	3	1.5	-	-	-	-	-	-	-	-
50,00-<100,00 ha	1	0.5	1	0.4	1	0.4	-	-	-	-
100 ha i više	1	1.2	2	1.2	-	-	2	1.2	-	-

Tabela 6. Porodična poljoprivredna gazdinstva prema površini obradivog zemljišta (krompir), Crna Gora 2010

Table 6. Agricultural holdings by area of utilised arable land (potato), Montenegro 2010

	oranice		krompir ukupno		krompir rani		krompir kasni		krompir sjemenski	
	Arable land		Potato total		Early potato		Late potato		Seed potato	
	Broj gazdi nstava No. of holdings	površina ha area (ha)	Broj gazdi nstava No. of holdings	površina ha area (ha)	Broj gazdi nstava No. of holdings	površina ha area (ha)	Broj gazdi nstava No. of holdings	površina ha area (ha)	Broj gazdi nstava No. of holdings	površina ha area (ha)
Pljevlja	939	280	714	48	9	1.2	694	46.5	13	0.2
Bez zemljišta/No land	-	-	-	-	-	-	-	-	-	-
< 0,10 ha	8	0.2	8	0.1	3	0	5	0.1	-	-
0,10-<0,50 ha	28	1	24	0.5	-	-	24	0.5	-	-
0,50-<1,00 ha	52	3.8	44	1.1	-	-	43	1.1	1	0
1,00-<2,00 ha	132	11.3	110	3.2	-	-	105	3.1	5	0.1
2,00-<3,00 ha	148	21.7	120	5.1	1	0	117	5.1	2	0
3,00- <4,00 ha	108	12.1	90	4	1	0.1	88	3.9	2	0.1
4,00-<5,00 ha	73	12.5	64	3.3	2	0.1	62	3.3	-	-
5,00-<6,00 ha	98	25.4	72	4.2	-	-	72	4.2	-	-
6,00-<8,00 ha	90	22.7	71	4.7	1	0	69	4.6	1	0
8,00-<10,00 ha	52	23.8	33	2	-	-	33	2	1	0
10,00-<15,00 ha	67	48.6	49	17.5	1	1	47	16.5	1	0
15,00-<20,00 ha	27	19.5	11	0.4	-	-	11	0.4	-	-
20,00-<30,00 ha	25	20.2	11	0.9	-	-	11	0.9	-	-
30,00-<50,00 ha	12	38.9	4	0.8	-	-	4	0.8	-	-
50,00-<100,00 ha	15	16.7	2	0.2	-	-	2	0.2	-	-
100 ha i više	4	1.5	1	0	-	-	1	-	-	-
Podgorica	1824	1018.8	613	194.6	321	150.9	306	35.7	14	8.1
Bez zemljišta/No land	-	-	-	-	-	-	-	-	-	-
< 0,10 ha	46	6.9	14	5.2	13	5.2	1	0	-	-
0,10-<0,50 ha	703	143.9	240	43.3	115	32.7	131	10	6	0.6
0,50-<1,00 ha	428	197.1	125	46.5	78	39.7	52	6.7	2	0.2
1,00-<2,00 ha	340	221.7	107	40.7	56	31.2	54	9.4	1	0
2,00-<3,00 ha	113	119.5	33	16.2	20	12.8	16	3.3	1	0
3,00- <4,00 ha	58	77.3	20	11	11	9.4	9	1.7	-	-
4,00-<5,00 ha	31	43.9	15	6.7	9	6.2	6	0.5	-	-
5,00-<6,00 ha	11	16.1	7	1.7	2	1.4	5	0.3	-	-
6,00-<8,00 ha	29	60.7	12	12.2	4	5.2	8	0.9	1	6.1
8,00-<10,00 ha	5	17.7	1	0.1	-	-	1	0.1	-	-
10,00-<15,00 ha	8	14.8	5	1.4	2	1.1	2	0.3	1	0
15,00-<20,00 ha	7	16.1	4	2.5	2	2.4	2	0.1	-	-
20,00-<30,00 ha	10	5.8	6	0.7	1	0.4	4	0.3	1	0
30,00-<50,00 ha	12	7.5	9	2.6	4	1.5	5	1	-	-
50,00-<100,00 ha	15	66.3	10	2.1	3	1.4	7	0.7	-	-
100 ha i više	8	3.6	5	1.7	1	0.3	3	0.3	1	1.1

Tabela 6. Porodična poljoprivredna gazdinstva prema površini obradivog zemljišta (krompir), Crna Gora 2010

Table 6. Agricultural holdings by area of utilised arable land (potato), Montenegro 2010

	oranice		krompir ukupno		krompir rani		krompir kasni		krompir sjemenski	
	Arable land		Potato total		Early potato		Late potato		Seed potato	
	Broj gazdi nstava No. of holdings	površina ha area (ha)	Broj gazdi nstava No. of holdings	površina ha area (ha)	Broj gazdi nstava No. of holdings	površina ha area (ha)	Broj gazdi nstava No. of holdings	površina ha area (ha)	Broj gazdi nstava No. of holdings	površina ha area (ha)
Rožaje	141	97.8	34	8.7	4	0.7	28	8	2	0
Bez zemljišta/No land	-	-	-	-	-	-	-	-	-	-
< 0,10 ha	1	0	1	0	-	-	1	0	-	-
0,10-<0,50 ha	7	0.7	4	0.3	-	-	3	0.2	1	0
0,50-<1,00 ha	7	1.7	3	0.2	1	0	2	0.2	-	-
1,00-<2,00 ha	21	6.9	2	0.2	-	-	1	0.2	1	0
2,00-<3,00 ha	24	6.2	5	0.9	-	-	5	0.9	-	-
3,00- <4,00 ha	17	10.5	3	0.5	-	-	3	0.5	-	-
4,00-<5,00 ha	13	3.8	5	0.7	-	-	5	0.7	-	-
5,00-<6,00 ha	7	7.3	2	0.6	2	0.6	-	-	-	-
6,00-<8,00 ha	10	7.1	5	1.7	-	-	5	1.7	-	-
8,00-<10,00 ha	9	5.7	1	0.1	1	0.1	-	-	-	-
10,00-<15,00 ha	9	15	-	-	-	-	-	-	-	-
15,00-<20,00 ha	1	15	-	-	-	-	-	-	-	-
20,00-<30,00 ha	2	4.5	-	-	-	-	-	-	-	-
30,00-<50,00 ha	4	4.9	1	0.1	-	-	1	0.1	-	-
50,00-<100,00 ha	2	0.1	-	-	-	-	-	-	-	-
100 ha i više	7	8.6	2	3.5	-	-	2	3.5	-	-
Tivat	20	2.1	7	0.6	4	0.3	3	0.3	-	-
Bez zemljišta/No land	-	-	-	-	-	-	-	-	-	-
< 0,10 ha	2	0.1	-	-	-	-	-	-	-	-
0,10-<0,50 ha	14	1.4	7	0.6	4	0.3	3	0.3	-	-
0,50-<1,00 ha	1	0.1	-	-	-	-	-	-	-	-
1,00-<2,00 ha	1	0.1	-	-	-	-	-	-	-	-
2,00-<3,00 ha	-	-	-	-	-	-	-	-	-	-
3,00- <4,00 ha	-	-	-	-	-	-	-	-	-	-
4,00-<5,00 ha	-	-	-	-	-	-	-	-	-	-
5,00-<6,00 ha	-	-	-	-	-	-	-	-	-	-
6,00-<8,00 ha	1	0.4	-	-	-	-	-	-	-	-
8,00-<10,00 ha	-	-	-	-	-	-	-	-	-	-
10,00-<15,00 ha	-	-	-	-	-	-	-	-	-	-
15,00-<20,00 ha	-	-	-	-	-	-	-	-	-	-
20,00-<30,00 ha	-	-	-	-	-	-	-	-	-	-
30,00-<50,00 ha	-	-	-	-	-	-	-	-	-	-
50,00-<100,00 ha	-	-	-	-	-	-	-	-	-	-
100 ha i više	-	-	-	-	-	-	-	-	-	-

Tabela 6. Porodična poljoprivredna gazdinstva prema površini obradivog zemljišta (krompir), Crna Gora 2010

Table 6. Agricultural holdings by area of utilised arable land (potato), Montenegro 2010

	oranice		krompir ukupno		krompir rani		krompir kasni		krompir sjemenski	
	Arable land		Potato total		Early potato		Late potato		Seed potato	
	Broj gazdi nstava No. of holdings	površina ha area (ha)	Broj gazdi nstava No. of holdings	površina ha area (ha)	Broj gazdi nstava No. of holdings	površina ha area (ha)	Broj gazdi nstava No. of holdings	površina ha area (ha)	Broj gazdi nstava No. of holdings	površina ha area (ha)
Ulcinj	727	361.8	93	11.9	78	9.1	26	2.7	1	0
Bez zemljišta/No land	-	-	-	-	-	-	-	-	-	-
< 0,10 ha	7	0.6	4	0.2	4	0.2	-	-	-	-
0,10-<0,50 ha	157	21.3	34	3.4	31	3	11	0.4	-	-
0,50-<1,00 ha	185	38.1	22	1.8	14	1.2	11	0.6	-	-
1,00-<2,00 ha	175	71.9	12	1.2	10	1.1	1	0.1	1	0
2,00-<3,00 ha	68	44.8	5	0.7	5	0.7	-	-	-	-
3,00- <4,00 ha	48	39.6	7	0.9	6	0.9	1	0	-	-
4,00-<5,00 ha	26	28.4	1	0.2	1	0.1	1	0.1	-	-
5,00-<6,00 ha	20	37.7	2	0.2	2	0.2	-	-	-	-
6,00-<8,00 ha	21	39.3	6	3.3	5	1.8	1	1.5	-	-
8,00-<10,00 ha	9	15	-	-	-	-	-	-	-	-
10,00-<15,00 ha	4	8.1	-	-	-	-	-	-	-	-
15,00-<20,00 ha	3	14.8	-	-	-	-	-	-	-	-
20,00-<30,00 ha	1	0.7	-	-	-	-	-	-	-	-
30,00-<50,00 ha	-	-	-	-	-	-	-	-	-	-
50,00-<100,00 ha	2	1.4	-	-	-	-	-	-	-	-
100 ha i više	1	0.2	-	-	-	-	-	-	-	-
Herceg Novi	101	40.2	87	24.4	21	9.5	73	14.3	7	0.6
Bez zemljišta/No land	-	-	-	-	-	-	-	-	-	-
< 0,10 ha	11	0.5	7	0.3	4	0.2	5	0.1	-	-
0,10-<0,50 ha	38	6.2	34	4.4	11	1.9	28	2.4	3	0.1
0,50-<1,00 ha	19	4	17	2.8	1	0.2	16	2.6	1	0
1,00-<2,00 ha	17	6.7	17	4.8	2	0.1	14	4.6	2	0.1
2,00-<3,00 ha	8	6	5	1.8	1	0.7	4	1.1	-	-
3,00- <4,00 ha	1	0.5	1	0.4	-	-	1	0.4	-	-
4,00-<5,00 ha	3	9.1	3	6.6	1	6	2	0.6	-	-
5,00-<6,00 ha	1	2	-	-	-	-	-	-	-	-
6,00-<8,00 ha	-	-	-	-	-	-	-	-	-	-
8,00-<10,00 ha	-	-	-	-	-	-	-	-	-	-
10,00-<15,00 ha	1	0.5	1	0.5	-	-	1	0.5	-	-
15,00-<20,00 ha	-	-	-	-	-	-	-	-	-	-
20,00-<30,00 ha	2	4.7	2	2.9	1	0.4	2	2.2	1	0.3
30,00-<50,00 ha	-	-	-	-	-	-	-	-	-	-
50,00-<100,00 ha	-	-	-	-	-	-	-	-	-	-
100 ha i više	-	-	-	-	-	-	-	-	-	-

Tabela 6. Porodična poljoprivredna gazdinstva prema površini obradivog zemljišta (krompir), Crna Gora 2010

Table 6. Agricultural holdings by area of utilised arable land (potato), Montenegro 2010

	oranice		krompir ukupno		krompir rani		krompir kasni		krompir sjemenski	
	Arable land		Potato total		Early potato		Late potato		Seed potato	
	Broj gazdi nstava No. of holdings	površina ha area (ha)	Broj gazdi nstava No. of holdings	površina ha area (ha)	Broj gazdi nstava No. of holdings	površina ha area (ha)	Broj gazdi nstava No. of holdings	površina ha area (ha)	Broj gazdi nstava No. of holdings	površina ha area (ha)
Cetinje	222	33.4	204	22.3	9	0.8	193	20.9	6	0.5
Bez zemljišta/No land	-	-	-	-	-	-	-	-	-	-
< 0,10 ha	2	0	1	0	-	-	1	0	-	-
0,10-<0,50 ha	77	5.9	66	3.9	2	0.3	60	3.4	4	0.3
0,50-<1,00 ha	61	6.1	57	5	2	0.1	55	4.7	1	0.2
1,00-<2,00 ha	49	9.5	47	6.6	3	0.3	44	6.3	1	0
2,00-<3,00 ha	20	6.9	19	3.6	2	0.2	19	3.5	-	-
3,00- <4,00 ha	5	1.6	5	0.9	-	-	5	0.9	-	-
4,00-<5,00 ha	4	1	4	0.9	-	-	4	0.9	-	-
5,00-<6,00 ha	1	0.3	1	0.2	-	-	1	0.2	-	-
6,00-<8,00 ha	-	-	-	-	-	-	-	-	-	-
8,00-<10,00 ha	1	1.8	1	0.9	-	-	1	0.9	-	-
10,00-<15,00 ha	-	-	-	-	-	-	-	-	-	-
15,00-<20,00 ha	-	-	-	-	-	-	-	-	-	-
20,00-<30,00 ha	1	0	1	0	-	-	1	0	-	-
30,00-<50,00 ha	2	0.3	2	0.2	-	-	2	0.2	-	-
50,00-<100,00 ha	-	-	-	-	-	-	-	-	-	-
100 ha i više	-	-	-	-	-	-	-	-	-	-
Šavnik	17	8	3	0.3	-	-	3	0.3	-	-
Bez zemljišta/No land	-	-	-	-	-	-	-	-	-	-
< 0,10 ha	-	-	-	-	-	-	-	-	-	-
0,10-<0,50 ha	-	-	-	-	-	-	-	-	-	-
0,50-<1,00 ha	-	-	-	-	-	-	-	-	-	-
1,00-<2,00 ha	1	0.5	-	-	-	-	-	-	-	-
2,00-<3,00 ha	1	0.2	-	-	-	-	-	-	-	-
3,00- <4,00 ha	3	0.3	2	0.1	-	-	2	0.1	-	-
4,00-<5,00 ha	2	1.7	-	-	-	-	-	-	-	-
5,00-<6,00 ha	1	0.2	1	0.2	-	-	1	0.2	-	-
6,00-<8,00 ha	1	0	-	-	-	-	-	-	-	-
8,00-<10,00 ha	1	0.6	-	-	-	-	-	-	-	-
10,00-<15,00 ha	2	1	-	-	-	-	-	-	-	-
15,00-<20,00 ha	-	-	-	-	-	-	-	-	-	-
20,00-<30,00 ha	2	2.1	-	-	-	-	-	-	-	-
30,00-<50,00 ha	-	-	-	-	-	-	-	-	-	-
50,00-<100,00 ha	-	-	-	-	-	-	-	-	-	-
100 ha i više	3	1.2	-	-	-	-	-	-	-	-

Tabela 7. Porodična poljoprivredna gazdinstva prema površini obradivog zemljišta (krmno bilje), Crna Gora 2010
Table 7. Agricultural holdings by area of utilized arable land (fodder plants), Montenegro 2010

Dio 1

	oranice Arable land		krmno bilje Fodder plants		stočna repa Fodder beet		ostalo korijenasto bulje Other fodder roots and brassicas	
	broj gazdinstav a Number of holdings	površina, ha area (ha)	broj gazdinstav a Number of holdings	površina, ha area (ha)	broj gazdinstav a Number of holdings	površina, ha area (ha)	broj gazdinstav a Number of holdings	površina, ha area (ha)
Crna Gora	10153	3656.4	2010	847	131	5.2	34	5.9
Bez zemljišta/No land	-	-	-	-	-	-	-	-
< 0,10 ha	146	12.3	29	0.6	3	-	2	-
0,10-<0,50 ha	2470	310.8	325	33.4	12	0.8	7	0.3
0,50-<1,00 ha	1997	435.7	383	69	19	0.7	7	1
1,00-<2,00 ha	2137	639.7	442	131.1	19	0.5	6	2.1
2,00-<3,00 ha	1031	406.3	229	75.2	23	0.5	3	0.6
3,00- <4,00 ha	554	285.6	125	60.5	14	1.1	4	0.2
4,00-<5,00 ha	345	203.2	76	54.5	5	0.4	-	-
5,00-<6,00 ha	279	183.1	70	50	4	0.1	2	0.1
6,00-<8,00 ha	304	249.8	90	80.5	10	0.3	1	0.1
8,00-<10,00 ha	147	140.7	39	47.6	5	-	-	-
10,00-<15,00 ha	211	205.5	57	64.3	6	0.3	-	-
15,00-<20,00 ha	94	114.3	34	39.6	2	-	-	-
20,00-<30,00 ha	100	149.7	32	59.7	3	0.1	1	1
30,00-<50,00 ha	83	82.9	24	27.8	1	-	-	-
50,00-<100,00 ha	133	114.8	22	14.6	2	0.1	-	-
100 ha i više	122	122.1	33	38.6	3	0.1	1	0.5
Andrijevica	611	72.4	136	28.8	4	0.1	1	0.1
Bez zemljišta/No land	-	-	-	-	-	-	-	-
< 0,10 ha	-	-	-	-	-	-	-	-
0,10-<0,50 ha	122	7.8	21	1.6	1	0	-	-
0,50-<1,00 ha	131	11.9	31	2.5	-	-	-	-
1,00-<2,00 ha	143	13.8	39	4.4	1	0	-	-
2,00-<3,00 ha	38	4.5	7	1.3	-	-	-	-
3,00- <4,00 ha	23	3.7	10	1.7	-	-	-	-
4,00-<5,00 ha	7	6.2	4	5.7	-	-	-	-
5,00-<6,00 ha	13	1.1	4	0.3	-	-	-	-
6,00-<8,00 ha	17	9.5	5	8.2	1	0.1	1	0.1
8,00-<10,00 ha	10	1.8	3	1	-	-	-	-
10,00-<15,00 ha	26	1.9	2	0.1	1	0	-	-
15,00-<20,00 ha	16	1.7	4	0.9	-	-	-	-
20,00-<30,00 ha	20	2.6	3	0.2	-	-	-	-
30,00-<50,00 ha	21	2.8	2	0.1	-	-	-	-
50,00-<100,00 ha	16	2.4	1	0.9	-	-	-	-
100 ha i više	8	0.9	-	-	-	-	-	-

Tabela 7. Porodična poljoprivredna gazdinstva prema površini obradivog zemljišta (krmno bilje), Crna Gora 2010
Table 7. Agricultural holdings by area of utilized arable land (fodder plants), Montenegro 2010

Dio 2

	lucerka Lucerne		djetelina Clover		travne smješe Grass mixtures		kukuruz za zelenu masu Green maize		ostalo krmno bilje za zelenu masu Other fodder plants	
	broj gazdinstva Number of holdings	površina, ha area (ha)	broj gazdinstva Number of holdings	površina, ha area (ha)	broj gazdinstva Number of holdings	površina, ha area (ha)	broj gazdinstva Number of holdings	površina, ha area (ha)	broj gazdinstva Number of holdings	površina, ha area (ha)
Crna Gora	447	181.5	1262	394.3	267	215.6	36	23.4	28	21
Bez zemljišta/No land	-	-	-	-	-	-	-	-	-	-
< 0,10 ha	2	-	23	0.5	-	-	-	-	-	-
0,10-<0,50 ha	44	4.8	248	23.6	20	3.4	3	0.3	2	0.1
0,50-<1,00 ha	55	9.9	281	44.6	40	11.1	5	0.6	4	1.1
1,00-<2,00 ha	116	28	283	78.7	41	18.8	6	1.6	5	1.5
2,00-<3,00 ha	67	20	127	41.7	26	9.6	6	1.9	2	0.9
3,00- <4,00 ha	31	11.5	69	31.5	18	15.4	1	0.4	2	0.4
4,00-<5,00 ha	21	10.6	46	29.1	12	14.5	-	-	-	-
5,00-<6,00 ha	23	9.3	36	25.6	13	14.1	2	0.7	1	0.1
6,00-<8,00 ha	27	18.5	36	30.6	28	28.3	2	0.5	1	2.2
8,00-<10,00 ha	10	12.2	21	23.7	4	9.5	3	2	-	-
10,00-<15,00 ha	11	11	29	19.1	19	27.1	3	5.3	1	1.5
15,00-<20,00 ha	7	2.8	15	19.7	13	16.1	-	-	1	1
20,00-<30,00 ha	10	17.6	12	8.9	13	18.3	2	3	4	10.7
30,00-<50,00 ha	6	10.9	14	5.5	7	9.1	1	2	1	0.2
50,00-<100,00 ha	5	0.7	12	6.6	4	5.9	-	-	3	1.2
100 ha i više	12	13.7	10	4.8	9	14.4	2	5	1	0.1
Andrijevica	32	4.7	111	14.4	6	9.5	-	-	-	-
Bez zemljišta/No land	-	-	-	-	-	-	-	-	-	-
< 0,10 ha	-	-	-	-	-	-	-	-	-	-
0,10-<0,50 ha	4	0.3	16	1.1	1	0.2	-	-	-	-
0,50-<1,00 ha	6	0.2	29	2.2	1	0.2	-	-	-	-
1,00-<2,00 ha	13	2	29	2.4	-	-	-	-	-	-
2,00-<3,00 ha	4	0.8	4	0.4	-	-	-	-	-	-
3,00- <4,00 ha	1	0.2	9	1.5	-	-	-	-	-	-
4,00-<5,00 ha	1	0	4	4.2	1	1.5	-	-	-	-
5,00-<6,00 ha	-	-	4	0.3	-	-	-	-	-	-
6,00-<8,00 ha	1	0.2	2	0.1	3	7.7	-	-	-	-
8,00-<10,00 ha	1	0.5	2	0.5	-	-	-	-	-	-
10,00-<15,00 ha	-	-	2	0.1	-	-	-	-	-	-
15,00-<20,00 ha	-	-	4	0.9	-	-	-	-	-	-
20,00-<30,00 ha	-	-	3	0.2	-	-	-	-	-	-
30,00-<50,00 ha	-	-	2	0.1	-	-	-	-	-	-
50,00-<100,00 ha	1	0.4	1	0.5	-	-	-	-	-	-
100 ha i više	-	-	-	-	-	-	-	-	-	-

Tabela 7. Porodična poljoprivredna gazdinstva prema površini obradivog zemljišta (krmno bilje), Crna Gora 2010
Table 7. Agricultural holdings by area of utilized arable land (fodder plants), Montenegro 2010

Dio 1

	oranice Arable land		krmno bilje Fodder plants		stočna repa Fodder beet		ostalo korijenasto bulje Other fodder roots and brassicas	
	broj gazdinstav a Number of holdings	površina, ha area (ha)	broj gazdinstav a Number of holdings	površina, ha area (ha)	broj gazdinstav a Number of holdings	površina, ha area (ha)	broj gazdinstav a Number of holdings	površina, ha area (ha)
Bar	595	134.1	244	57.7	1	0	-	-
Bez zemljišta/No land	-	-	-	-	-	-	-	-
< 0,10 ha	9	0.1	-	-	-	-	-	-
0,10-<0,50 ha	232	24.6	61	7.3	-	-	-	-
0,50-<1,00 ha	179	39	92	17.8	-	-	-	-
1,00-<2,00 ha	133	42.8	68	20.1	1	0	-	-
2,00-<3,00 ha	24	12.1	15	6.7	-	-	-	-
3,00- <4,00 ha	8	3.6	2	2.1	-	-	-	-
4,00-<5,00 ha	3	5.5	2	0.7	-	-	-	-
5,00-<6,00 ha	2	2.13	2	1.8	-	-	-	-
6,00-<8,00 ha	1	0.34	1	0.2	-	-	-	-
8,00-<10,00 ha	1	4	1	1	-	-	-	-
10,00-<15,00 ha	-	-	-	-	-	-	-	-
15,00-<20,00 ha	1	0	-	-	-	-	-	-
20,00-<30,00 ha	-	-	-	-	-	-	-	-
30,00-<50,00 ha	-	-	-	-	-	-	-	-
50,00-<100,00 ha	1	0	-	-	-	-	-	-
100 ha i više	1	0	-	-	-	-	-	-
Berane	876	328.1	184	140.7	8	0.2	1	0.5
Bez zemljišta/No land	-	-	-	-	-	-	-	-
< 0,10 ha	8	0.3	-	-	-	-	-	-
0,10-<0,50 ha	156	11.1	7	0.7	1	0	-	-
0,50-<1,00 ha	190	24.3	30	7.4	-	-	-	-
1,00-<2,00 ha	192	51.5	50	17.9	2	0	-	-
2,00-<3,00 ha	121	42.5	33	15.2	3	0.1	-	-
3,00- <4,00 ha	48	16.2	9	3.8	1	0	-	-
4,00-<5,00 ha	41	26.8	10	9.6	-	-	-	-
5,00-<6,00 ha	23	16.9	2	2.7	-	-	-	-
6,00-<8,00 ha	20	26.2	6	8.8	-	-	-	-
8,00-<10,00 ha	14	16	9	10.4	-	-	-	-
10,00-<15,00 ha	8	13.7	3	9.8	-	-	-	-
15,00-<20,00 ha	6	10.4	3	7	-	-	-	-
20,00-<30,00 ha	4	20.5	3	20.4	-	-	-	-
30,00-<50,00 ha	8	3.6	4	2.4	-	-	-	-
50,00-<100,00 ha	13	5.4	4	1.6	-	-	-	-
100 ha i više	24	42.6	11	23.2	1	0	1	0.5

Tabela 7. Porodična poljoprivredna gazdinstva prema površini obradivog zemljišta (krmno bilje), Crna Gora 2010
Table 7. Agricultural holdings by area of utilized arable land (fodder plants), Montenegro 2010

Dio 2

	lucerka Lucerne		djetelina Clover		travne smješe Grass mixtures		kukuruz za zelenu masu Green maize		ostalo krmno bilje za zelenu masu Other fodder plants	
	broj gazdinstva Number of holdings	površina, ha area (ha)	broj gazdinstva Number of holdings	površina, ha area (ha)	broj gazdinstva Number of holdings	površina, ha area (ha)	broj gazdinstva Number of holdings	površina, ha area (ha)	broj gazdinstva Number of holdings	površina, ha area (ha)
Bar	71	15.9	155	30.5	29	10	4	1.4	-	-
Bez zemljišta/No land	-	-	-	-	-	-	-	-	-	-
< 0,10 ha	-	-	-	-	-	-	-	-	-	-
0,10-<0,50 ha	11	1.1	46	4.7	7	1.4	-	-	-	-
0,50-<1,00 ha	19	3.7	61	10.2	16	3.9	-	-	-	-
1,00-<2,00 ha	29	8.1	38	10.1	3	1.7	2	0.3	-	-
2,00-<3,00 ha	8	2	7	2.8	2	1.8	1	0.1	-	-
3,00- <4,00 ha	1	0.1	1	2	-	-	-	-	-	-
4,00-<5,00 ha	1	0.2	1	0.5	-	-	-	-	-	-
5,00-<6,00 ha	1	0.5	1	0.2	1	1.1	-	-	-	-
6,00-<8,00 ha	1	0.2	-	-	-	-	-	-	-	-
8,00-<10,00 ha	-	-	-	-	-	-	1	1	-	-
10,00-<15,00 ha	-	-	-	-	-	-	-	-	-	-
15,00-<20,00 ha	-	-	-	-	-	-	-	-	-	-
20,00-<30,00 ha	-	-	-	-	-	-	-	-	-	-
30,00-<50,00 ha	-	-	-	-	-	-	-	-	-	-
50,00-<100,00 ha	-	-	-	-	-	-	-	-	-	-
100 ha i više	-	-	-	-	-	-	-	-	-	-
Berane	76	52.8	75	27.3	54	49.9	2	1	3	8.9
Bez zemljišta/No land	-	-	-	-	-	-	-	-	-	-
< 0,10 ha	-	-	-	-	-	-	-	-	-	-
0,10-<0,50 ha	-	-	4	0.4	2	0.3	-	-	-	-
0,50-<1,00 ha	5	0.8	13	2.4	13	4.3	-	-	-	-
1,00-<2,00 ha	23	5.9	23	6.5	13	5.5	-	-	-	-
2,00-<3,00 ha	16	6.4	13	4	7	3.8	-	-	2	0.9
3,00- <4,00 ha	3	1.4	5	1.7	1	0.7	-	-	-	-
4,00-<5,00 ha	7	3.2	1	0.3	4	6	-	-	-	-
5,00-<6,00 ha	2	2	-	-	1	0.7	-	-	-	-
6,00-<8,00 ha	3	2.5	-	-	3	6.3	1	0	-	-
8,00-<10,00 ha	5	8.2	3	1.6	1	0.5	-	-	-	-
10,00-<15,00 ha	3	2.8	1	0.8	2	5.2	1	1	-	-
15,00-<20,00 ha	1	1	1	0.5	2	5.5	-	-	-	-
20,00-<30,00 ha	3	9.4	1	2	1	1	-	-	1	8
30,00-<50,00 ha	-	-	3	2	1	0.4	-	-	-	-
50,00-<100,00 ha	-	-	3	1.3	1	0.3	-	-	-	-
100 ha i više	5	9.2	4	3.9	2	9.5	-	-	-	-

Tabela 7. Porodična poljoprivredna gazdinstva prema površini obradivog zemljišta (krmno bilje), Crna Gora 2010
Table 7. Agricultural holdings by area of utilized arable land (fodder plants), Montenegro 2010

Dio 1

	oranice Arable land		krmno bilje Fodder plants		stočna repa Fodder beet		ostalo korijenasto bulje Other fodder roots and brassicas	
	broj gazdinstav a Number of holdings	površina, ha area (ha)	broj gazdinstav a Number of holdings	površina, ha area (ha)	broj gazdinstav a Number of holdings	površina, ha area (ha)	broj gazdinstav a Number of holdings	površina, ha area (ha)
Bijelo Polje	1022	493.5	238	175.3	9	0.3	5	1.7
Bez zemljišta/No land	-	-	-	-	-	-	-	-
< 0,10 ha	2	0	-	-	-	-	-	-
0,10-<0,50 ha	140	15.5	18	2.4	1	0	1	-
0,50-<1,00 ha	189	33.7	26	6.4	-	-	1	0.1
1,00-<2,00 ha	244	67	48	19	2	0	2	1.1
2,00-<3,00 ha	123	49.8	24	11.1	1	0	1	0.5
3,00- <4,00 ha	93	69.3	28	21.7	2	0.1	-	-
4,00-<5,00 ha	40	23.9	8	9	-	-	-	-
5,00-<6,00 ha	37	29.8	13	12.6	-	-	-	-
6,00-<8,00 ha	47	41.2	25	17.6	2	0.1	-	-
8,00-<10,00 ha	17	26.1	7	12.3	-	-	-	-
10,00-<15,00 ha	38	55.5	17	28.5	-	-	-	-
15,00-<20,00 ha	11	17.4	9	8.5	1	0	-	-
20,00-<30,00 ha	8	18.9	4	9.4	-	-	-	-
30,00-<50,00 ha	2	16	1	7	-	-	-	-
50,00-<100,00 ha	11	5.1	2	0.2	-	-	-	-
100 ha i više	20	24.2	8	9.6	-	-	-	-
Budva	17	1.4	2	0.4	-	-	-	-
Bez zemljišta/No land	-	-	-	-	-	-	-	-
< 0,10 ha	-	-	-	-	-	-	-	-
0,10-<0,50 ha	14	1.2	2	0.4	-	-	-	-
0,50-<1,00 ha	2	0.2	-	-	-	-	-	-
1,00-<2,00 ha	1	0	-	-	-	-	-	-
2,00-<3,00 ha	-	-	-	-	-	-	-	-
3,00- <4,00 ha	-	-	-	-	-	-	-	-
4,00-<5,00 ha	-	-	-	-	-	-	-	-
5,00-<6,00 ha	-	-	-	-	-	-	-	-
6,00-<8,00 ha	-	-	-	-	-	-	-	-
8,00-<10,00 ha	-	-	-	-	-	-	-	-
10,00-<15,00 ha	-	-	-	-	-	-	-	-
15,00-<20,00 ha	-	-	-	-	-	-	-	-
20,00-<30,00 ha	-	-	-	-	-	-	-	-
30,00-<50,00 ha	-	-	-	-	-	-	-	-
50,00-<100,00 ha	-	-	-	-	-	-	-	-
100 ha i više	-	-	-	-	-	-	-	-

Tabela 7. Porodična poljoprivredna gazdinstva prema površini obradivog zemljišta (krmno bilje), Crna Gora 2010
Table 7. Agricultural holdings by area of utilized arable land (fodder plants), Montenegro 2010

Dio 2

	lucerka Lucerne		djetelina Clover		travne smješe Grass mixtures		kukuruz za zelenu masu Green maize		ostalo krmno bilje za zelenu masu Other fodder plants	
	broj gazdinstva Number of holdings	površina, ha area (ha)	broj gazdinstva Number of holdings	površina, ha area (ha)	broj gazdinstva Number of holdings	površina, ha area (ha)	broj gazdinstva Number of holdings	površina, ha area (ha)	broj gazdinstva Number of holdings	površina, ha area (ha)
Bijelo Polje	78	48.4	103	51.2	53	51.5	14	16.5	12	5.9
Bez zemljišta/No land	-	-	-	-	-	-	-	-	-	-
< 0,10 ha	-	-	-	-	-	-	-	-	-	-
0,10-<0,50 ha	3	0.5	11	1.5	1	0.3	-	-	1	-
0,50-<1,00 ha	5	1.2	16	3.7	1	0.2	3	0.6	2	0.6
1,00-<2,00 ha	12	4.1	25	8.5	7	3.4	1	1	3	0.8
2,00-<3,00 ha	8	5	10	2.5	5	1.3	2	1.7	-	-
3,00- <4,00 ha	11	6	10	5.6	8	9.4	1	0.4	1	0.2
4,00-<5,00 ha	2	1	5	6.2	2	1.8	-	-	-	-
5,00-<6,00 ha	7	3.2	3	3.6	4	5.2	1	0.5	-	-
6,00-<8,00 ha	9	4.4	7	2.8	12	10.3	-	-	-	-
8,00-<10,00 ha	2	1.4	5	9.9	-	-	1	1	-	-
10,00-<15,00 ha	4	7	8	5.8	6	9.9	2	4.3	1	1.5
15,00-<20,00 ha	4	1.3	2	0.7	4	6.5	-	-	-	-
20,00-<30,00 ha	4	4.5	-	-	1	0.2	1	2	2	2.7
30,00-<50,00 ha	1	5	-	-	1	2	-	-	-	-
50,00-<100,00 ha	1	0.2	-	-	-	-	-	-	1	0
100 ha i više	5	3.4	1	0.1	1	1	2	5	1	0.1
Budva	-	-	2	0.4	-	-	-	-	-	-
Bez zemljišta/No land	-	-	-	-	-	-	-	-	-	-
< 0,10 ha	-	-	-	-	-	-	-	-	-	-
0,10-<0,50 ha	-	-	2	0.4	-	-	-	-	-	-
0,50-<1,00 ha	-	-	-	-	-	-	-	-	-	-
1,00-<2,00 ha	-	-	-	-	-	-	-	-	-	-
2,00-<3,00 ha	-	-	-	-	-	-	-	-	-	-
3,00- <4,00 ha	-	-	-	-	-	-	-	-	-	-
4,00-<5,00 ha	-	-	-	-	-	-	-	-	-	-
5,00-<6,00 ha	-	-	-	-	-	-	-	-	-	-
6,00-<8,00 ha	-	-	-	-	-	-	-	-	-	-
8,00-<10,00 ha	-	-	-	-	-	-	-	-	-	-
10,00-<15,00 ha	-	-	-	-	-	-	-	-	-	-
15,00-<20,00 ha	-	-	-	-	-	-	-	-	-	-
20,00-<30,00 ha	-	-	-	-	-	-	-	-	-	-
30,00-<50,00 ha	-	-	-	-	-	-	-	-	-	-
50,00-<100,00 ha	-	-	-	-	-	-	-	-	-	-
100 ha i više	-	-	-	-	-	-	-	-	-	-

Tabela 7. Porodična poljoprivredna gazdinstva prema površini obradivog zemljišta (krmno bilje), Crna Gora 2010
Table 7. Agricultural holdings by area of utilized arable land (fodder plants), Montenegro 2010

Dio 1

	oranice Arable land		krmno bilje Fodder plants		stočna repa Fodder beet		ostalo korijenasto bilje Other fodder roots and brassicas	
	broj gazdinstav a Number of holdings	površina, ha area (ha)	broj gazdinstav a Number of holdings	površina, ha area (ha)	broj gazdinstav a Number of holdings	površina, ha area (ha)	broj gazdinstav a Number of holdings	površina, ha area (ha)
Danilovgrad	610	163.9	127	37.8	4	0.1	5	0.5
Bez zemljišta/No land	-	-	-	-	-	-	-	-
< 0,10 ha	9	0.5	1	0	-	-	-	-
0,10-<0,50 ha	194	17	26	2.8	1	0.1	1	0
0,50-<1,00 ha	130	19.8	20	4.7	2	0	2	0.3
1,00-<2,00 ha	133	29.3	33	7.8	-	-	2	0.2
2,00-<3,00 ha	59	25.1	21	5.4	1	0	-	-
3,00- <4,00 ha	23	15.4	6	1.7	-	-	-	-
4,00-<5,00 ha	17	11.2	4	2.8	-	-	-	-
5,00-<6,00 ha	11	11.2	4	2.5	-	-	-	-
6,00-<8,00 ha	14	7.6	4	2.6	-	-	-	-
8,00-<10,00 ha	2	8.9	-	-	-	-	-	-
10,00-<15,00 ha	5	7.8	3	1.2	-	-	-	-
15,00-<20,00 ha	-	-	-	-	-	-	-	-
20,00-<30,00 ha	3	6.69	2	5.5	-	-	-	-
30,00-<50,00 ha	2	0.9	2	0.6	-	-	-	-
50,00-<100,00 ha	4	0.6	-	-	-	-	-	-
100 ha i više	4	1.8	1	0.2	-	-	-	-
Žabljak	38	57	-	-	-	-	-	-
Bez zemljišta/No land	-	-	-	-	-	-	-	-
< 0,10 ha	-	-	-	-	-	-	-	-
0,10-<0,50 ha	-	-	-	-	-	-	-	-
0,50-<1,00 ha	-	-	-	-	-	-	-	-
1,00-<2,00 ha	3	2	-	-	-	-	-	-
2,00-<3,00 ha	6	1.1	-	-	-	-	-	-
3,00- <4,00 ha	1	1.5	-	-	-	-	-	-
4,00-<5,00 ha	3	2.2	-	-	-	-	-	-
5,00-<6,00 ha	2	0.1	-	-	-	-	-	-
6,00-<8,00 ha	1	1	-	-	-	-	-	-
8,00-<10,00 ha	5	6	-	-	-	-	-	-
10,00-<15,00 ha	6	28.1	-	-	-	-	-	-
15,00-<20,00 ha	2	1	-	-	-	-	-	-
20,00-<30,00 ha	2	1.2	-	-	-	-	-	-
30,00-<50,00 ha	1	0.3	-	-	-	-	-	-
50,00-<100,00 ha	1	0.8	-	-	-	-	-	-
100 ha i više	5	11.6	-	-	-	-	-	-

Tabela 7. Porodična poljoprivredna gazdinstva prema površini obradivog zemljišta (krmno bilje), Crna Gora 2010
Table 7. Agricultural holdings by area of utilized arable land (fodder plants), Montenegro 2010

Dio 2

	lucerka Lucerne		djetelina Clover		travne smješe Grass mixtures		kukuruz za zelenu masu Green maize		ostalo krmno bilje za zelenu masu Other fodder plants	
	broj gazdinstva Number of holdings	površina, ha area (ha)	broj gazdinstva Number of holdings	površina, ha area (ha)	broj gazdinstva Number of holdings	površina, ha area (ha)	broj gazdinstva Number of holdings	površina, ha area (ha)	broj gazdinstva Number of holdings	površina, ha area (ha)
Danilovgrad	62	21.6	58	12.8	3	1.6	2	1	2	0.2
Bez zemljišta/No land	-	-	-	-	-	-	-	-	-	-
< 0,10 ha	1	0	-	-	-	-	-	-	-	-
0,10-<0,50 ha	8	1.3	14	1.2	1	0	1	0	1	0.1
0,50-<1,00 ha	7	1.8	11	2.5	-	-	-	-	-	-
1,00-<2,00 ha	14	3	17	4.6	-	-	-	-	-	-
2,00-<3,00 ha	10	2.8	11	2.6	-	-	-	-	-	-
3,00- <4,00 ha	5	1.2	2	0.3	1	0.1	-	-	1	0.1
4,00-<5,00 ha	4	2.8	-	-	-	-	-	-	-	-
5,00-<6,00 ha	4	2.5	-	-	-	-	-	-	-	-
6,00-<8,00 ha	3	1.5	1	1.1	-	-	-	-	-	-
8,00-<10,00 ha	-	-	-	-	-	-	-	-	-	-
10,00-<15,00 ha	2	1	1	0.2	-	-	-	-	-	-
15,00-<20,00 ha	-	-	-	-	-	-	-	-	-	-
20,00-<30,00 ha	2	3	-	-	1	1.5	1	1	-	-
30,00-<50,00 ha	2	0.6	-	-	-	-	-	-	-	-
50,00-<100,00 ha	-	-	-	-	-	-	-	-	-	-
100 ha i više	-	-	1	0.2	-	-	-	-	-	-
Žabljak	-	-	-	-	-	-	-	-	-	-
Bez zemljišta/No land	-	-	-	-	-	-	-	-	-	-
< 0,10 ha	-	-	-	-	-	-	-	-	-	-
0,10-<0,50 ha	-	-	-	-	-	-	-	-	-	-
0,50-<1,00 ha	-	-	-	-	-	-	-	-	-	-
1,00-<2,00 ha	-	-	-	-	-	-	-	-	-	-
2,00-<3,00 ha	-	-	-	-	-	-	-	-	-	-
3,00- <4,00 ha	-	-	-	-	-	-	-	-	-	-
4,00-<5,00 ha	-	-	-	-	-	-	-	-	-	-
5,00-<6,00 ha	-	-	-	-	-	-	-	-	-	-
6,00-<8,00 ha	-	-	-	-	-	-	-	-	-	-
8,00-<10,00 ha	-	-	-	-	-	-	-	-	-	-
10,00-<15,00 ha	-	-	-	-	-	-	-	-	-	-
15,00-<20,00 ha	-	-	-	-	-	-	-	-	-	-
20,00-<30,00 ha	-	-	-	-	-	-	-	-	-	-
30,00-<50,00 ha	-	-	-	-	-	-	-	-	-	-
50,00-<100,00 ha	-	-	-	-	-	-	-	-	-	-
100 ha i više	-	-	-	-	-	-	-	-	-	-

Tabela 7. Porodična poljoprivredna gazdinstva prema površini obradivog zemljišta (krmno bilje), Crna Gora 2010
Table 7. Agricultural holdings by area of utilized arable land (fodder plants), Montenegro 2010

Dio 1

	oranice Arable land		krmno bilje Fodder plants		stočna repa Fodder beet		ostalo korijenasto bulje Other fodder roots and brassicas	
	broj gazdinstav a Number of holdings	površina, ha area (ha)	broj gazdinstav a Number of holdings	površina, ha area (ha)	broj gazdinstav a Number of holdings	površina, ha area (ha)	broj gazdinstav a Number of holdings	površina, ha area (ha)
Kolašin	71	41.4	1	0.5	-	-	-	-
Bez zemljišta/No land	-	-	-	-	-	-	-	-
< 0,10 ha	-	-	-	-	-	-	-	-
0,10-<0,50 ha	8	0.5	-	-	-	-	-	-
0,50-<1,00 ha	7	0.6	-	-	-	-	-	-
1,00-<2,00 ha	18	4.3	-	-	-	-	-	-
2,00-<3,00 ha	11	4.2	1	0.5	-	-	-	-
3,00- <4,00 ha	6	2.4	-	-	-	-	-	-
4,00-<5,00 ha	4	2.5	-	-	-	-	-	-
5,00-<6,00 ha	2	0.2	-	-	-	-	-	-
6,00-<8,00 ha	1	0	-	-	-	-	-	-
8,00-<10,00 ha	-	-	-	-	-	-	-	-
10,00-<15,00 ha	-	-	-	-	-	-	-	-
15,00-<20,00 ha	-	-	-	-	-	-	-	-
20,00-<30,00 ha	1	22.9	-	-	-	-	-	-
30,00-<50,00 ha	3	0.9	-	-	-	-	-	-
50,00-<100,00 ha	7	2.4	-	-	-	-	-	-
100 ha i više	3	0.6	-	-	-	-	-	-
Kotor	38	12.8	13	2.3	-	-	-	-
Bez zemljišta/No land	-	-	-	-	-	-	-	-
< 0,10 ha	3	0.3	2	0	-	-	-	-
0,10-<0,50 ha	21	4.3	10	1.3	-	-	-	-
0,50-<1,00 ha	7	1.9	-	-	-	-	-	-
1,00-<2,00 ha	2	0.6	-	-	-	-	-	-
2,00-<3,00 ha	2	1.6	-	-	-	-	-	-
3,00- <4,00 ha	-	-	-	-	-	-	-	-
4,00-<5,00 ha	1	4	1	1	-	-	-	-
5,00-<6,00 ha	-	-	-	-	-	-	-	-
6,00-<8,00 ha	1	0.1	-	-	-	-	-	-
8,00-<10,00 ha	-	-	-	-	-	-	-	-
10,00-<15,00 ha	-	-	-	-	-	-	-	-
15,00-<20,00 ha	-	-	-	-	-	-	-	-
20,00-<30,00 ha	-	-	-	-	-	-	-	-
30,00-<50,00 ha	-	-	-	-	-	-	-	-
50,00-<100,00 ha	-	-	-	-	-	-	-	-
100 ha i više	1	0	-	-	-	-	-	-

Tabela 7. Porodična poljoprivredna gazdinstva prema površini obradivog zemljišta (krmno bilje), Crna Gora 2010
Table 7. Agricultural holdings by area of utilized arable land (fodder plants), Montenegro 2010

Dio 2

	lucerka Lucerne		djetelina Clover		travne smješe Grass mixtures		kukuruz za zelenu masu Green maize		ostalo krmno bilje za zelenu masu Other fodder plants	
	broj gazdinstva Number of holdings	površina, ha area (ha)	broj gazdinstva Number of holdings	površina, ha area (ha)	broj gazdinstva Number of holdings	površina, ha area (ha)	broj gazdinstva Number of holdings	površina, ha area (ha)	broj gazdinstva Number of holdings	površina, ha area (ha)
Kolašin	1	0.5	-	-	-	-	-	-	-	-
Bez zemljišta/No land	-	-	-	-	-	-	-	-	-	-
< 0,10 ha	-	-	-	-	-	-	-	-	-	-
0,10-<0,50 ha	-	-	-	-	-	-	-	-	-	-
0,50-<1,00 ha	-	-	-	-	-	-	-	-	-	-
1,00-<2,00 ha	-	-	-	-	-	-	-	-	-	-
2,00-<3,00 ha	1	0.5	-	-	-	-	-	-	-	-
3,00- <4,00 ha	-	-	-	-	-	-	-	-	-	-
4,00-<5,00 ha	-	-	-	-	-	-	-	-	-	-
5,00-<6,00 ha	-	-	-	-	-	-	-	-	-	-
6,00-<8,00 ha	-	-	-	-	-	-	-	-	-	-
8,00-<10,00 ha	-	-	-	-	-	-	-	-	-	-
10,00-<15,00 ha	-	-	-	-	-	-	-	-	-	-
15,00-<20,00 ha	-	-	-	-	-	-	-	-	-	-
20,00-<30,00 ha	-	-	-	-	-	-	-	-	-	-
30,00-<50,00 ha	-	-	-	-	-	-	-	-	-	-
50,00-<100,00 ha	-	-	-	-	-	-	-	-	-	-
100 ha i više	-	-	-	-	-	-	-	-	-	-
Kotor	5	1.3	8	0.7	-	-	1	0.3	-	-
Bez zemljišta/No land	-	-	-	-	-	-	-	-	-	-
< 0,10 ha	-	-	3	0	-	-	-	-	-	-
0,10-<0,50 ha	4	0.3	5	0.7	-	-	1	0.3	-	-
0,50-<1,00 ha	-	-	-	-	-	-	-	-	-	-
1,00-<2,00 ha	-	-	-	-	-	-	-	-	-	-
2,00-<3,00 ha	-	-	-	-	-	-	-	-	-	-
3,00- <4,00 ha	-	-	-	-	-	-	-	-	-	-
4,00-<5,00 ha	1	1	-	-	-	-	-	-	-	-
5,00-<6,00 ha	-	-	-	-	-	-	-	-	-	-
6,00-<8,00 ha	-	-	-	-	-	-	-	-	-	-
8,00-<10,00 ha	-	-	-	-	-	-	-	-	-	-
10,00-<15,00 ha	-	-	-	-	-	-	-	-	-	-
15,00-<20,00 ha	-	-	-	-	-	-	-	-	-	-
20,00-<30,00 ha	-	-	-	-	-	-	-	-	-	-
30,00-<50,00 ha	-	-	-	-	-	-	-	-	-	-
50,00-<100,00 ha	-	-	-	-	-	-	-	-	-	-
100 ha i više	-	-	-	-	-	-	-	-	-	-

Tabela 7. Porodična poljoprivredna gazdinstva prema površini obradivog zemljišta (krmno bilje), Crna Gora 2010
Table 7. Agricultural holdings by area of utilized arable land (fodder plants), Montenegro 2010

Dio 1

	oranice Arable land		krmno bilje Fodder plants		stočna repa Fodder beet		ostalo korijenasto bulje Other fodder roots and brassicas	
	broj gazdinstav a Number of holdings	površina, ha area (ha)	broj gazdinstav a Number of holdings	površina, ha area (ha)	broj gazdinstav a Number of holdings	površina, ha area (ha)	broj gazdinstav a Number of holdings	površina, ha area (ha)
Mojkovac	179	29.7	33	8.5	1	0	2	0
Bez zemljišta/No land	-	-	-	-	-	-	-	-
< 0,10 ha	2	0.9	1	0	-	-	1	0
0,10-<0,50 ha	23	1.7	4	0.2	1	0	-	-
0,50-<1,00 ha	23	2.3	7	0.5	-	-	-	-
1,00-<2,00 ha	38	2.8	3	0.3	-	-	-	-
2,00-<3,00 ha	28	2.6	3	0.2	-	-	-	-
3,00- <4,00 ha	10	2.6	1	1	-	-	-	-
4,00-<5,00 ha	8	1.5	-	-	-	-	-	-
5,00-<6,00 ha	8	1.3	3	0.5	-	-	1	0
6,00-<8,00 ha	13	6.2	3	2.3	-	-	-	-
8,00-<10,00 ha	6	1.3	1	0.2	-	-	-	-
10,00-<15,00 ha	7	0.9	1	0	-	-	-	-
15,00-<20,00 ha	5	2	2	0.9	-	-	-	-
20,00-<30,00 ha	-	-	-	-	-	-	-	-
30,00-<50,00 ha	1	0.1	-	-	-	-	-	-
50,00-<100,00 ha	2	1.3	1	0.2	-	-	-	-
100 ha i više	4	2.1	3	2.1	-	-	-	-
Nikšić	1123	329.9	230	62.2	44	3.1	12	2.5
Bez zemljišta/No land	-	-	-	-	-	-	-	-
< 0,10 ha	26	1.6	6	0.1	-	-	-	-
0,10-<0,50 ha	292	34.7	54	4.8	5	0.6	3	0.2
0,50-<1,00 ha	229	37.3	36	4.4	10	0.4	3	0.4
1,00-<2,00 ha	250	59.2	42	10.2	9	0.4	2	0.8
2,00-<3,00 ha	107	29.5	27	2.7	6	0.1	1	0
3,00- <4,00 ha	48	17.3	6	1.4	2	1	1	0
4,00-<5,00 ha	37	11.8	10	3.3	2	0.1	-	-
5,00-<6,00 ha	25	26.3	8	0.7	2	0.1	1	0.1
6,00-<8,00 ha	23	24	9	9.4	2	0	-	-
8,00-<10,00 ha	9	7.9	1	2	-	-	-	-
10,00-<15,00 ha	20	7.3	7	1.7	2	0.2	-	-
15,00-<20,00 ha	10	12.3	3	1.2	-	-	-	-
20,00-<30,00 ha	15	37.9	6	14.1	1	0	1	1
30,00-<50,00 ha	7	3.9	3	2.5	-	-	-	-
50,00-<100,00 ha	11	3.8	5	2.3	1	0.1	-	-
100 ha i više	14	15.1	7	1.5	2	0	-	-

Tabela 7. Porodična poljoprivredna gazdinstva prema površini obradivog zemljišta (krmno bilje), Crna Gora 2010
Table 7. Agricultural holdings by area of utilized arable land (fodder plants), Montenegro 2010

Dio 2

	lucerka Lucerne		djetelina Clover		travne smješe Grass mixtures		kukuruz za zelenu masu Green maize		ostalo krmno bilje za zelenu masu Other fodder plants	
	broj gazdinstva Number of holdings	površina, ha area (ha)	broj gazdinstva Number of holdings	površina, ha area (ha)	broj gazdinstva Number of holdings	površina, ha area (ha)	broj gazdinstva Number of holdings	površina, ha area (ha)	broj gazdinstva Number of holdings	površina, ha area (ha)
Mojkovac	3	1.2	19	2.1	13	5.1	-	-	-	-
Bez zemljišta/No land	-	-	-	-	-	-	-	-	-	-
< 0,10 ha	-	-	1	0	-	-	-	-	-	-
0,10-<0,50 ha	-	-	3	0.2	1	0	-	-	-	-
0,50-<1,00 ha	-	-	7	0.5	1	0	-	-	-	-
1,00-<2,00 ha	-	-	-	-	3	0.3	-	-	-	-
2,00-<3,00 ha	-	-	2	0.1	1	0.1	-	-	-	-
3,00- <4,00 ha	1	1	-	-	-	-	-	-	-	-
4,00-<5,00 ha	-	-	-	-	-	-	-	-	-	-
5,00-<6,00 ha	-	-	1	0.1	1	0.4	-	-	-	-
6,00-<8,00 ha	-	-	1	0.5	2	1.8	-	-	-	-
8,00-<10,00 ha	1	0.1	1	0.1	-	-	-	-	-	-
10,00-<15,00 ha	-	-	1	0	-	-	-	-	-	-
15,00-<20,00 ha	-	-	1	0.6	1	0.3	-	-	-	-
20,00-<30,00 ha	-	-	-	-	-	-	-	-	-	-
30,00-<50,00 ha	-	-	-	-	-	-	-	-	-	-
50,00-<100,00 ha	1	0.1	1	0.1	-	-	-	-	-	-
100 ha i više	-	-	-	-	3	2.1	-	-	-	-
Nikšić	57	10.5	137	24.6	15	16.8	8	0.8	3	3.8
Bez zemljišta/No land	-	-	-	-	-	-	-	-	-	-
< 0,10 ha	1	-	5	0.1	-	-	-	-	-	-
0,10-<0,50 ha	7	0.4	39	3.3	2	0.3	1	0	-	-
0,50-<1,00 ha	6	0.6	22	2	3	0.8	2	0	-	-
1,00-<2,00 ha	12	0.9	23	4.4	3	3	1	0	1	0.6
2,00-<3,00 ha	9	0.3	14	1.7	1	0.5	2	0	-	-
3,00- <4,00 ha	3	0.3	1	0	-	-	-	-	-	-
4,00-<5,00 ha	3	1.1	7	2.1	-	-	-	-	-	-
5,00-<6,00 ha	3	-	4	0.4	-	-	1	0.2	-	-
6,00-<8,00 ha	6	4.1	4	2.1	1	0.5	1	0.5	1	2.2
8,00-<10,00 ha	-	-	1	2	-	-	-	-	-	-
10,00-<15,00 ha	1	0.2	4	1.3	-	-	-	-	-	-
15,00-<20,00 ha	-	-	2	0.2	-	-	-	-	1	1
20,00-<30,00 ha	1	0.8	3	1.2	3	11.1	-	-	-	-
30,00-<50,00 ha	1	0.8	3	1.2	1	0.5	-	-	-	-
50,00-<100,00 ha	2	-	2	2.2	-	-	-	-	-	-
100 ha i više	2	1	3	0.4	1	0.1	-	-	-	-

Tabela 7. Porodična poljoprivredna gazdinstva prema površini obradivog zemljišta (krmno bilje), Crna Gora 2010
Table 7. Agricultural holdings by area of utilized arable land (fodder plants), Montenegro 2010

Dio 1

	oranice Arable land		krmno bilje Fodder plants		stočna repa Fodder beet		ostalo korijenasto bulje Other fodder roots and brassicas	
	broj gazdinstav a Number of holdings	površina, ha area (ha)	broj gazdinstav a Number of holdings	površina, ha area (ha)	broj gazdinstav a Number of holdings	površina, ha area (ha)	broj gazdinstav a Number of holdings	površina, ha area (ha)
Plav	966	141.9	24	6.5	9	0.2	-	-
Bez zemljišta/No land	-	-	-	-	-	-	-	-
< 0,10 ha	9	0.4	-	-	-	-	-	-
0,10-<0,50 ha	244	12.3	2	0	1	0	-	-
0,50-<1,00 ha	157	13.8	3	0	2	0	-	-
1,00-<2,00 ha	242	37.3	7	4	-	-	-	-
2,00-<3,00 ha	128	26.5	6	1.2	5	0.1	-	-
3,00- <4,00 ha	54	11.6	3	1	-	-	-	-
4,00-<5,00 ha	31	7.2	-	-	-	-	-	-
5,00-<6,00 ha	16	4.2	1	0.2	-	-	-	-
6,00-<8,00 ha	13	2.7	-	-	-	-	-	-
8,00-<10,00 ha	5	3.7	-	-	-	-	-	-
10,00-<15,00 ha	7	2	-	-	-	-	-	-
15,00-<20,00 ha	5	3.9	-	-	-	-	-	-
20,00-<30,00 ha	4	1	-	-	-	-	-	-
30,00-<50,00 ha	7	1.3	2	0	1	0	-	-
50,00-<100,00 ha	32	8.1	-	-	-	-	-	-
100 ha i više	12	6	-	-	-	-	-	-
Plužine	16	8.2	1	1.5	-	-	-	-
Bez zemljišta/No land	-	-	-	-	-	-	-	-
< 0,10 ha	-	-	-	-	-	-	-	-
0,10-<0,50 ha	-	-	-	-	-	-	-	-
0,50-<1,00 ha	-	-	-	-	-	-	-	-
1,00-<2,00 ha	2	0.2	-	-	-	-	-	-
2,00-<3,00 ha	2	1.4	-	-	-	-	-	-
3,00- <4,00 ha	-	-	-	-	-	-	-	-
4,00-<5,00 ha	1	0.2	-	-	-	-	-	-
5,00-<6,00 ha	1	0.9	-	-	-	-	-	-
6,00-<8,00 ha	1	0.7	-	-	-	-	-	-
8,00-<10,00 ha	1	0.5	-	-	-	-	-	-
10,00-<15,00 ha	1	1.1	-	-	-	-	-	-
15,00-<20,00 ha	-	-	-	-	-	-	-	-
20,00-<30,00 ha	-	-	-	-	-	-	-	-
30,00-<50,00 ha	3	1.5	1	1.5	-	-	-	-
50,00-<100,00 ha	1	0.5	-	-	-	-	-	-
100 ha i više	1	1.2	-	-	-	-	-	-

Tabela 7. Porodična poljoprivredna gazdinstva prema površini obradivog zemljišta (krmno bilje), Crna Gora 2010
Table 7. Agricultural holdings by area of utilized arable land (fodder plants), Montenegro 2010

Dio 2

	lucerka Lucerne		djetelina Clover		travne smješe Grass mixtures		kukuruz za zelenu masu Green maize		ostalo krmno bilje za zelenu masu Other fodder plants	
	broj gazdinstva Number of holdings	površina, ha area (ha)	broj gazdinstva Number of holdings	površina, ha area (ha)	broj gazdinstva Number of holdings	površina, ha area (ha)	broj gazdinstva Number of holdings	površina, ha area (ha)	broj gazdinstva Number of holdings	površina, ha area (ha)
Plav	5	1	10	5	1	0.3	-	-	-	-
Bez zemljišta/No land	-	-	-	-	-	-	-	-	-	-
< 0,10 ha	-	-	-	-	-	-	-	-	-	-
0,10-<0,50 ha	-	-	1	0	-	-	-	-	-	-
0,50-<1,00 ha	-	-	1	0	-	-	-	-	-	-
1,00-<2,00 ha	1	0	6	3.9	-	-	-	-	-	-
2,00-<3,00 ha	-	-	1	1	-	-	-	-	-	-
3,00- <4,00 ha	3	0.7	-	-	1	0.3	-	-	-	-
4,00-<5,00 ha	-	-	-	-	-	-	-	-	-	-
5,00-<6,00 ha	1	0.2	-	-	-	-	-	-	-	-
6,00-<8,00 ha	-	-	-	-	-	-	-	-	-	-
8,00-<10,00 ha	-	-	-	-	-	-	-	-	-	-
10,00-<15,00 ha	-	-	-	-	-	-	-	-	-	-
15,00-<20,00 ha	-	-	-	-	-	-	-	-	-	-
20,00-<30,00 ha	-	-	-	-	-	-	-	-	-	-
30,00-<50,00 ha	-	-	1	0	-	-	-	-	-	-
50,00-<100,00 ha	-	-	-	-	-	-	-	-	-	-
100 ha i više	-	-	-	-	-	-	-	-	-	-
Plužine	1	1.5	-	-	-	-	-	-	-	-
Bez zemljišta/No land	-	-	-	-	-	-	-	-	-	-
< 0,10 ha	-	-	-	-	-	-	-	-	-	-
0,10-<0,50 ha	-	-	-	-	-	-	-	-	-	-
0,50-<1,00 ha	-	-	-	-	-	-	-	-	-	-
1,00-<2,00 ha	-	-	-	-	-	-	-	-	-	-
2,00-<3,00 ha	-	-	-	-	-	-	-	-	-	-
3,00- <4,00 ha	-	-	-	-	-	-	-	-	-	-
4,00-<5,00 ha	-	-	-	-	-	-	-	-	-	-
5,00-<6,00 ha	-	-	-	-	-	-	-	-	-	-
6,00-<8,00 ha	-	-	-	-	-	-	-	-	-	-
8,00-<10,00 ha	-	-	-	-	-	-	-	-	-	-
10,00-<15,00 ha	-	-	-	-	-	-	-	-	-	-
15,00-<20,00 ha	-	-	-	-	-	-	-	-	-	-
20,00-<30,00 ha	-	-	-	-	-	-	-	-	-	-
30,00-<50,00 ha	1	1.5	-	-	-	-	-	-	-	-
50,00-<100,00 ha	-	-	-	-	-	-	-	-	-	-
100 ha i više	-	-	-	-	-	-	-	-	-	-

Tabela 7. Porodična poljoprivredna gazdinstva prema površini obradivog zemljišta (krmno bilje), Crna Gora 2010
Table 7. Agricultural holdings by area of utilized arable land (fodder plants), Montenegro 2010

Dio 1

	oranice Arable land		krmno bilje Fodder plants		stočna repa Fodder beet		ostalo korijenasto bulje Other fodder roots and brassicas	
	broj gazdinstav a Number of holdings	površina, ha area (ha)	broj gazdinstav a Number of holdings	površina, ha area (ha)	broj gazdinstav a Number of holdings	površina, ha area (ha)	broj gazdinstav a Number of holdings	površina, ha area (ha)
Pljevlja	939	280	156	86.7	42	0.4	3	0.1
Bez zemljišta/No land	-	-	-	-	-	-	-	-
< 0,10 ha	8	0.2	3	0	3	0	-	-
0,10-<0,50 ha	28	1	-	-	-	-	-	-
0,50-<1,00 ha	52	3.8	5	0.2	3	0	-	-
1,00-<2,00 ha	132	11.3	16	3.7	3	0	-	-
2,00-<3,00 ha	148	21.7	18	4.2	5	0	-	-
3,00- <4,00 ha	108	12.1	18	2.9	9	0.1	3	0.1
4,00-<5,00 ha	73	12.5	9	3.1	1	-	-	-
5,00-<6,00 ha	98	25.4	15	11	2	0.1	-	-
6,00-<8,00 ha	90	22.7	19	9.1	4	0.1	-	-
8,00-<10,00 ha	52	23.8	10	11.2	5	0	-	-
10,00-<15,00 ha	67	48.6	16	13	3	0.1	-	-
15,00-<20,00 ha	27	19.5	9	4.6	1	0	-	-
20,00-<30,00 ha	25	20.2	10	6.6	2	0	-	-
30,00-<50,00 ha	12	38.9	4	10.5	-	-	-	-
50,00-<100,00 ha	15	16.7	4	6.8	1	0	-	-
100 ha i više	4	1.5	-	-	-	-	-	-
Podgorica	1824	1018.8	193	37.9	5	0.6	1	0.2
Bez zemljišta/No land	-	-	-	-	-	-	-	-
< 0,10 ha	46	6.9	15	0.4	-	-	-	-
0,10-<0,50 ha	703	143.9	68	6.4	-	-	-	-
0,50-<1,00 ha	428	197.1	46	9.6	2	0.2	1	0.2
1,00-<2,00 ha	340	221.7	25	7.2	-	-	-	-
2,00-<3,00 ha	113	119.5	13	3.2	-	-	-	-
3,00- <4,00 ha	58	77.3	6	1.1	-	-	-	-
4,00-<5,00 ha	31	43.9	5	4.6	2	0.3	-	-
5,00-<6,00 ha	11	16.1	3	0.9	-	-	-	-
6,00-<8,00 ha	29	60.7	2	0.6	1	0.1	-	-
8,00-<10,00 ha	5	17.7	-	-	-	-	-	-
10,00-<15,00 ha	8	14.8	1	0.4	-	-	-	-
15,00-<20,00 ha	7	16.1	1	0.1	-	-	-	-
20,00-<30,00 ha	10	5.8	2	1.5	-	-	-	-
30,00-<50,00 ha	12	7.5	3	0.6	-	-	-	-
50,00-<100,00 ha	15	66.3	3	1.2	-	-	-	-
100 ha i više	8	3.6	-	0	-	-	-	-

Tabela 7. Porodična poljoprivredna gazdinstva prema površini obradivog zemljišta (krmno bilje), Crna Gora 2010
Table 7. Agricultural holdings by area of utilized arable land (fodder plants), Montenegro 2010

Dio 2

	lucerka Lucerne		djetelina Clover		travne smješe Grass mixtures		kukuruz za zelenu masu Green maize		ostalo krmno bilje za zelenu masu Other fodder plants	
	broj gazdinstva Number of holdings	površina, ha area (ha)	broj gazdinstva Number of holdings	površina, ha area (ha)	broj gazdinstva Number of holdings	površina, ha area (ha)	broj gazdinstva Number of holdings	površina, ha area (ha)	broj gazdinstva Number of holdings	površina, ha area (ha)
Pljevlja	22	13.8	53	25.2	45	43.3	4	2.3	5	1.5
Bez zemljišta/No land	-	-	-	-	-	-	-	-	-	-
< 0,10 ha	-	-	-	-	-	-	-	-	-	-
0,10-<0,50 ha	-	-	-	-	-	-	-	-	-	-
0,50-<1,00 ha	-	-	2	0.1	-	-	-	-	-	-
1,00-<2,00 ha	4	0.8	6	2.2	3	0.5	1	0.2	-	-
2,00-<3,00 ha	5	0.7	6	2.4	2	0.9	1	0.1	-	-
3,00- <4,00 ha	2	0.3	3	1.7	3	0.7	-	-	-	-
4,00-<5,00 ha	2	1.2	6	1.9	-	-	-	-	-	-
5,00-<6,00 ha	2	0.1	9	5.1	5	5.7	-	-	1	0.1
6,00-<8,00 ha	3	5.2	8	2.4	4	1.4	-	-	-	-
8,00-<10,00 ha	1	2	3	1.1	2	8	1	0	-	-
10,00-<15,00 ha	-	-	8	6	7	7	-	-	-	-
15,00-<20,00 ha	2	0.5	1	0.3	6	3.8	-	-	-	-
20,00-<30,00 ha	-	-	1	2	7	4.5	-	-	1	0
30,00-<50,00 ha	1	3	-	-	3	5.3	1	2	1	0.2
50,00-<100,00 ha	-	-	-	-	3	5.6	-	-	2	1.2
100 ha i više	-	-	-	-	-	-	-	-	-	-
Podgorica	16	2.7	163	27.9	11	5.9	1	0.1	2	0.5
Bez zemljišta/No land	-	-	-	-	-	-	-	-	-	-
< 0,10 ha	-	-	15	0.4	-	-	-	-	-	-
0,10-<0,50 ha	5	0.5	61	5.1	3	0.8	-	-	-	-
0,50-<1,00 ha	4	0.8	36	6.9	4	1	-	-	2	0.5
1,00-<2,00 ha	3	0.6	20	5.7	1	0.8	1	0.1	-	-
2,00-<3,00 ha	2	0.4	11	2.8	-	-	-	-	-	-
3,00- <4,00 ha	-	-	6	0.9	1	0.2	-	-	-	-
4,00-<5,00 ha	-	-	2	1.1	2	3.1	-	-	-	-
5,00-<6,00 ha	2	0.4	1	0.5	-	-	-	-	-	-
6,00-<8,00 ha	-	-	1	0.6	-	-	-	-	-	-
8,00-<10,00 ha	-	-	-	-	-	-	-	-	-	-
10,00-<15,00 ha	-	-	1	0.4	-	-	-	-	-	-
15,00-<20,00 ha	-	-	1	0.1	-	-	-	-	-	-
20,00-<30,00 ha	-	-	2	1.5	-	-	-	-	-	-
30,00-<50,00 ha	-	-	3	0.6	-	-	-	-	-	-
50,00-<100,00 ha	-	-	3	1.2	-	-	-	-	-	-
100 ha i više	-	-	-	-	-	-	-	-	-	-

Tabela 7. Porodična poljoprivredna gazdinstva prema površini obradivog zemljišta (krmno bilje), Crna Gora 2010
Table 7. Agricultural holdings by area of utilized arable land (fodder plants), Montenegro 2010

Dio 1

	oranice Arable land		krmno bilje Fodder plants		stočna repa Fodder beet		ostalo korijenasto bilje Other fodder roots and brassicas	
	broj gazdinstav a Number of holdings	površina, ha area (ha)	broj gazdinstav a Number of holdings	površina, ha area (ha)	broj gazdinstav a Number of holdings	površina, ha area (ha)	broj gazdinstav a Number of holdings	površina, ha area (ha)
Rožaje	141	97.8	51	35.7	-	-	-	-
Bez zemljišta/No land	-	-	-	-	-	-	-	-
< 0,10 ha	1	0	-	-	-	-	-	-
0,10-<0,50 ha	7	0.7	2	0.2	-	-	-	-
0,50-<1,00 ha	7	1.7	3	1.5	-	-	-	-
1,00-<2,00 ha	21	6.9	10	4.6	-	-	-	-
2,00-<3,00 ha	24	6.2	12	3.1	-	-	-	-
3,00- <4,00 ha	17	10.5	6	5.6	-	-	-	-
4,00-<5,00 ha	13	3.8	3	2.1	-	-	-	-
5,00-<6,00 ha	7	7.3	1	1	-	-	-	-
6,00-<8,00 ha	10	7.1	4	2.3	-	-	-	-
8,00-<10,00 ha	9	5.7	1	1	-	-	-	-
10,00-<15,00 ha	9	15	4	5	-	-	-	-
15,00-<20,00 ha	1	15	1	5	-	-	-	-
20,00-<30,00 ha	2	4.5	-	-	-	-	-	-
30,00-<50,00 ha	4	4.9	2	2.6	-	-	-	-
50,00-<100,00 ha	2	0.1	-	0	-	-	-	-
100 ha i više	7	8.6	2	1.7	-	-	-	-
Tivat	20	2.1	1	0.1	-	-	-	-
Bez zemljišta/No land	-	-	-	-	-	-	-	-
< 0,10 ha	2	0.1	-	-	-	-	-	-
0,10-<0,50 ha	14	1.4	-	-	-	-	-	-
0,50-<1,00 ha	1	0.1	1	0.1	-	-	-	-
1,00-<2,00 ha	1	0.1	-	-	-	-	-	-
2,00-<3,00 ha	-	-	-	-	-	-	-	-
3,00- <4,00 ha	-	-	-	-	-	-	-	-
4,00-<5,00 ha	-	-	-	-	-	-	-	-
5,00-<6,00 ha	-	-	-	-	-	-	-	-
6,00-<8,00 ha	1	0.4	-	-	-	-	-	-
8,00-<10,00 ha	-	-	-	-	-	-	-	-
10,00-<15,00 ha	-	-	-	-	-	-	-	-
15,00-<20,00 ha	-	-	-	-	-	-	-	-
20,00-<30,00 ha	-	-	-	-	-	-	-	-
30,00-<50,00 ha	-	-	-	-	-	-	-	-
50,00-<100,00 ha	-	-	-	-	-	-	-	-
100 ha i više	-	-	-	-	-	-	-	-

Tabela 7. Porodična poljoprivredna gazdinstva prema površini obradivog zemljišta (krmno bilje), Crna Gora 2010
Table 7. Agricultural holdings by area of utilized arable land (fodder plants), Montenegro 2010

Dio 2

	lucerka Lucerne		djetelina Clover		travne smješe Grass mixtures		kukuruz za zelenu masu Green maize		ostalo krmno bilje za zelenu masu Other fodder plants	
	broj gazdinstva Number of holdings	površina, ha area (ha)	broj gazdinstva Number of holdings	površina, ha area (ha)	broj gazdinstva Number of holdings	površina, ha area (ha)	broj gazdinstva Number of holdings	površina, ha area (ha)	broj gazdinstva Number of holdings	površina, ha area (ha)
Rožaje	10	2.9	8	11.2	36	21.7	-	-	-	-
Bez zemljišta/No land	-	-	-	-	-	-	-	-	-	-
< 0,10 ha	-	-	-	-	-	-	-	-	-	-
0,10-<0,50 ha	1	0.2	-	-	1	-	-	-	-	-
0,50-<1,00 ha	2	0.8	-	-	1	0.7	-	-	-	-
1,00-<2,00 ha	2	1	-	-	8	3.6	-	-	-	-
2,00-<3,00 ha	3	0.5	2	1.5	8	1.1	-	-	-	-
3,00- <4,00 ha	1	0.4	2	1	3	4.1	-	-	-	-
4,00-<5,00 ha	-	-	-	-	3	2.1	-	-	-	-
5,00-<6,00 ha	-	-	-	-	1	1	-	-	-	-
6,00-<8,00 ha	-	-	1	2	3	0.3	-	-	-	-
8,00-<10,00 ha	-	-	-	-	1	1	-	-	-	-
10,00-<15,00 ha	1	0	-	-	4	5	-	-	-	-
15,00-<20,00 ha	-	-	1	5	-	-	-	-	-	-
20,00-<30,00 ha	-	-	-	-	-	-	-	-	-	-
30,00-<50,00 ha	-	-	2	1.6	1	1	-	-	-	-
50,00-<100,00 ha	-	-	-	-	-	-	-	-	-	-
100 ha i više	-	-	-	-	2	1.7	-	-	-	-
Tivat	-	-	1	0.1	-	-	-	-	-	-
Bez zemljišta/No land	-	-	-	-	-	-	-	-	-	-
< 0,10 ha	-	-	-	-	-	-	-	-	-	-
0,10-<0,50 ha	-	-	-	-	-	-	-	-	-	-
0,50-<1,00 ha	-	-	1	0.1	-	-	-	-	-	-
1,00-<2,00 ha	-	-	-	-	-	-	-	-	-	-
2,00-<3,00 ha	-	-	-	-	-	-	-	-	-	-
3,00- <4,00 ha	-	-	-	-	-	-	-	-	-	-
4,00-<5,00 ha	-	-	-	-	-	-	-	-	-	-
5,00-<6,00 ha	-	-	-	-	-	-	-	-	-	-
6,00-<8,00 ha	-	-	-	-	-	-	-	-	-	-
8,00-<10,00 ha	-	-	-	-	-	-	-	-	-	-
10,00-<15,00 ha	-	-	-	-	-	-	-	-	-	-
15,00-<20,00 ha	-	-	-	-	-	-	-	-	-	-
20,00-<30,00 ha	-	-	-	-	-	-	-	-	-	-
30,00-<50,00 ha	-	-	-	-	-	-	-	-	-	-
50,00-<100,00 ha	-	-	-	-	-	-	-	-	-	-
100 ha i više	-	-	-	-	-	-	-	-	-	-

Tabela 7. Porodična poljoprivredna gazdinstva prema površini obradivog zemljišta (krmno bilje), Crna Gora 2010
Table 7. Agricultural holdings by area of utilized arable land (fodder plants), Montenegro 2010

Dio 1

	oranice Arable land		krmno bilje Fodder plants		stočna repa Fodder beet		ostalo korijenasto bilje Other fodder roots and brassicas	
	broj gazdinstav a Number of holdings	površina, ha area (ha)	broj gazdinstav a Number of holdings	površina, ha area (ha)	broj gazdinstav a Number of holdings	površina, ha area (ha)	broj gazdinstav a Number of holdings	površina, ha area (ha)
Ulcinj	727	361.8	362	161	-	-	-	-
Bez zemljišta/No land	-	-	-	-	-	-	-	-
< 0,10 ha	7	0.6	-	-	-	-	-	-
0,10-<0,50 ha	157	21.3	46	5.2	-	-	-	-
0,50-<1,00 ha	185	38.1	80	13.8	-	-	-	-
1,00-<2,00 ha	175	71.9	100	32	-	-	-	-
2,00-<3,00 ha	68	44.8	45	19.2	-	-	-	-
3,00- <4,00 ha	48	39.6	30	16.6	-	-	-	-
4,00-<5,00 ha	26	28.4	20	12.7	-	-	-	-
5,00-<6,00 ha	20	37.7	14	15.7	-	-	-	-
6,00-<8,00 ha	21	39.3	12	19.5	-	-	-	-
8,00-<10,00 ha	9	15	6	8.5	-	-	-	-
10,00-<15,00 ha	4	8.1	3	4.6	-	-	-	-
15,00-<20,00 ha	3	14.8	2	11.5	-	-	-	-
20,00-<30,00 ha	1	0.7	1	0.1	-	-	-	-
30,00-<50,00 ha	-	-	-	0	-	-	-	-
50,00-<100,00 ha	2	1.4	2	1.3	-	-	-	-
100 ha i više	1	0.2	1	0.2	-	-	-	-
Herceg Novi	101	40.2	5	0.6	-	-	2	0
Bez zemljišta/No land	-	-	-	-	-	-	-	-
< 0,10 ha	11	0.5	1	0	-	-	1	0
0,10-<0,50 ha	38	6.2	2	0	-	-	1	0
0,50-<1,00 ha	19	4	1	0	-	-	-	-
1,00-<2,00 ha	17	6.7	-	-	-	-	-	-
2,00-<3,00 ha	8	6	1	0.5	-	-	-	-
3,00- <4,00 ha	1	0.5	-	-	-	-	-	-
4,00-<5,00 ha	3	9.1	-	-	-	-	-	-
5,00-<6,00 ha	1	2	-	-	-	-	-	-
6,00-<8,00 ha	-	-	-	-	-	-	-	-
8,00-<10,00 ha	-	-	-	-	-	-	-	-
10,00-<15,00 ha	1	0.5	-	-	-	-	-	-
15,00-<20,00 ha	-	-	-	-	-	-	-	-
20,00-<30,00 ha	2	4.7	-	-	-	-	-	-
30,00-<50,00 ha	-	-	-	-	-	-	-	-
50,00-<100,00 ha	-	-	-	-	-	-	-	-
100 ha i više	-	-	-	-	-	-	-	-

Tabela 7. Porodična poljoprivredna gazdinstva prema površini obradivog zemljišta (krmno bilje), Crna Gora 2010
Table 7. Agricultural holdings by area of utilized arable land (fodder plants), Montenegro 2010

Dio 2

	lucerka Lucerne		djetelina Clover		travne smješe Grass mixtures		kukuruz za zelenu masu Green maize		ostalo krmno bilje za zelenu masu Other fodder plants	
	broj gazdinstva Number of holdings	površina, ha area (ha)	broj gazdinstva Number of holdings	površina, ha area (ha)	broj gazdinstva Number of holdings	površina, ha area (ha)	broj gazdinstva Number of holdings	površina, ha area (ha)	broj gazdinstva Number of holdings	površina, ha area (ha)
Ulcinj	6	2.9	354	157.9	1	0.1	-	-	1	0.2
Bez zemljišta/No land	-	-	-	-	-	-	-	-	-	-
< 0,10 ha	-	-	-	-	-	-	-	-	-	-
0,10-<0,50 ha	-	-	45	5.1	1	0.1	-	-	-	-
0,50-<1,00 ha	-	-	80	13.8	-	-	-	-	-	-
1,00-<2,00 ha	3	1.5	96	30.3	-	-	-	-	1	0.2
2,00-<3,00 ha	1	0.5	44	18.7	-	-	-	-	-	-
3,00- <4,00 ha	-	-	30	16.6	-	-	-	-	-	-
4,00-<5,00 ha	-	-	20	12.7	-	-	-	-	-	-
5,00-<6,00 ha	1	0.4	13	15.4	-	-	-	-	-	-
6,00-<8,00 ha	1	0.5	11	19	-	-	-	-	-	-
8,00-<10,00 ha	-	-	6	8.5	-	-	-	-	-	-
10,00-<15,00 ha	-	-	3	4.6	-	-	-	-	-	-
15,00-<20,00 ha	-	-	2	11.5	-	-	-	-	-	-
20,00-<30,00 ha	-	-	1	0.1	-	-	-	-	-	-
30,00-<50,00 ha	-	-	-	-	-	-	-	-	-	-
50,00-<100,00 ha	-	-	2	1.3	-	-	-	-	-	-
100 ha i više	-	-	1	0.2	-	-	-	-	-	-
Herceg Novi	2	0.1	1	0.5	-	-	-	-	-	-
Bez zemljišta/No land	-	-	-	-	-	-	-	-	-	-
< 0,10 ha	-	-	-	-	-	-	-	-	-	-
0,10-<0,50 ha	1	0	-	-	-	-	-	-	-	-
0,50-<1,00 ha	1	0	-	-	-	-	-	-	-	-
1,00-<2,00 ha	-	-	-	-	-	-	-	-	-	-
2,00-<3,00 ha	-	-	1	0.5	-	-	-	-	-	-
3,00- <4,00 ha	-	-	-	-	-	-	-	-	-	-
4,00-<5,00 ha	-	-	-	-	-	-	-	-	-	-
5,00-<6,00 ha	-	-	-	-	-	-	-	-	-	-
6,00-<8,00 ha	-	-	-	-	-	-	-	-	-	-
8,00-<10,00 ha	-	-	-	-	-	-	-	-	-	-
10,00-<15,00 ha	-	-	-	-	-	-	-	-	-	-
15,00-<20,00 ha	-	-	-	-	-	-	-	-	-	-
20,00-<30,00 ha	-	-	-	-	-	-	-	-	-	-
30,00-<50,00 ha	-	-	-	-	-	-	-	-	-	-
50,00-<100,00 ha	-	-	-	-	-	-	-	-	-	-
100 ha i više	-	-	-	-	-	-	-	-	-	-

Tabela 7. Porodična poljoprivredna gazdinstva prema površini obradivog zemljišta (krmno bilje), Crna Gora 2010
Table 7. Agricultural holdings by area of utilized arable land (fodder plants), Montenegro 2010

Dio 1

	oranice Arable land		krmno bilje Fodder plants		stočna repa Fodder beet		ostalo korijenasto bulje Other fodder roots and brassicas	
	broj gazdinstav a Number of holdings	površina, ha area (ha)	broj gazdinstav a Number of holdings	površina, ha area (ha)	broj gazdinstav a Number of holdings	površina, ha area (ha)	broj gazdinstav a Number of holdings	površina, ha area (ha)
Cetinje	222	33.4	7	0.9	4	0.2	2	0.1
Bez zemljišta/No land	-	-	-	-	-	-	-	-
< 0,10 ha	2	0	-	-	-	-	-	-
0,10-<0,50 ha	77	5.9	1	0.1	1	0	1	0.1
0,50-<1,00 ha	61	6.1	2	0.1	-	-	-	-
1,00-<2,00 ha	49	9.5	1	0	1	0	-	-
2,00-<3,00 ha	20	6.9	3	0.6	2	0.1	1	0
3,00- <4,00 ha	5	1.6	-	-	-	-	-	-
4,00-<5,00 ha	4	1	-	-	-	-	-	-
5,00-<6,00 ha	1	0.3	-	-	-	-	-	-
6,00-<8,00 ha	-	-	-	-	-	-	-	-
8,00-<10,00 ha	1	1.8	-	-	-	-	-	-
10,00-<15,00 ha	-	-	-	-	-	-	-	-
15,00-<20,00 ha	-	-	-	-	-	-	-	-
20,00-<30,00 ha	1	0	-	-	-	-	-	-
30,00-<50,00 ha	2	0.3	-	-	-	-	-	-
50,00-<100,00 ha	-	-	-	-	-	-	-	-
100 ha i više	-	-	-	-	-	-	-	-
Šavnik	17	8	1	2	-	-	-	-
Bez zemljišta/No land	-	-	-	-	-	-	-	-
< 0,10 ha	-	-	-	-	-	-	-	-
0,10-<0,50 ha	-	-	-	-	-	-	-	-
0,50-<1,00 ha	-	-	-	-	-	-	-	-
1,00-<2,00 ha	1	0.5	-	-	-	-	-	-
2,00-<3,00 ha	1	0.2	-	-	-	-	-	-
3,00- <4,00 ha	3	0.3	-	-	-	-	-	-
4,00-<5,00 ha	2	1.7	-	-	-	-	-	-
5,00-<6,00 ha	1	0.2	-	-	-	-	-	-
6,00-<8,00 ha	1	0	-	-	-	-	-	-
8,00-<10,00 ha	1	0.6	-	-	-	-	-	-
10,00-<15,00 ha	2	1	-	-	-	-	-	-
15,00-<20,00 ha	-	-	-	-	-	-	-	-
20,00-<30,00 ha	2	2.1	1	2	-	-	-	-
30,00-<50,00 ha	-	-	-	-	-	-	-	-
50,00-<100,00 ha	-	-	-	-	-	-	-	-
100 ha i više	3	1.2	-	-	-	-	-	-

Tabela 7. Porodična poljoprivredna gazdinstva prema površini obradivog zemljišta (krmno bilje), Crna Gora 2010
Table 7. Agricultural holdings by area of utilized arable land (fodder plants), Montenegro 2010

Dio 2

	lucerka Lucerne		djetelina Clover		travne smješe Grass mixtures		kukuruz za zelenu masu Green maize		ostalo krmno bilje za zelenu masu Other fodder plants	
	broj gazdinstva Number of holdings	površina, ha area (ha)	broj gazdinstva Number of holdings	površina, ha area (ha)	broj gazdinstva Number of holdings	površina, ha area (ha)	broj gazdinstva Number of holdings	površina, ha area (ha)	broj gazdinstva Number of holdings	površina, ha area (ha)
Cetinje	-	-	3	0.6	-	-	-	-	-	-
Bez zemljišta/No land	-	-	-	-	-	-	-	-	-	-
< 0,10 ha	-	-	-	-	-	-	-	-	-	-
0,10-<0,50 ha	-	-	-	-	-	-	-	-	-	-
0,50-<1,00 ha	-	-	2	0.1	-	-	-	-	-	-
1,00-<2,00 ha	-	-	-	-	-	-	-	-	-	-
2,00-<3,00 ha	-	-	1	0.5	-	-	-	-	-	-
3,00- <4,00 ha	-	-	-	-	-	-	-	-	-	-
4,00-<5,00 ha	-	-	-	-	-	-	-	-	-	-
5,00-<6,00 ha	-	-	-	-	-	-	-	-	-	-
6,00-<8,00 ha	-	-	-	-	-	-	-	-	-	-
8,00-<10,00 ha	-	-	-	-	-	-	-	-	-	-
10,00-<15,00 ha	-	-	-	-	-	-	-	-	-	-
15,00-<20,00 ha	-	-	-	-	-	-	-	-	-	-
20,00-<30,00 ha	-	-	-	-	-	-	-	-	-	-
30,00-<50,00 ha	-	-	-	-	-	-	-	-	-	-
50,00-<100,00 ha	-	-	-	-	-	-	-	-	-	-
100 ha i više	-	-	-	-	-	-	-	-	-	-
Šavnik	-	-	1	2	-	-	-	-	-	-
Bez zemljišta/No land	-	-	-	-	-	-	-	-	-	-
< 0,10 ha	-	-	-	-	-	-	-	-	-	-
0,10-<0,50 ha	-	-	-	-	-	-	-	-	-	-
0,50-<1,00 ha	-	-	-	-	-	-	-	-	-	-
1,00-<2,00 ha	-	-	-	-	-	-	-	-	-	-
2,00-<3,00 ha	-	-	-	-	-	-	-	-	-	-
3,00- <4,00 ha	-	-	-	-	-	-	-	-	-	-
4,00-<5,00 ha	-	-	-	-	-	-	-	-	-	-
5,00-<6,00 ha	-	-	-	-	-	-	-	-	-	-
6,00-<8,00 ha	-	-	-	-	-	-	-	-	-	-
8,00-<10,00 ha	-	-	-	-	-	-	-	-	-	-
10,00-<15,00 ha	-	-	-	-	-	-	-	-	-	-
15,00-<20,00 ha	-	-	-	-	-	-	-	-	-	-
20,00-<30,00 ha	-	-	1	2	-	-	-	-	-	-
30,00-<50,00 ha	-	-	-	-	-	-	-	-	-	-
50,00-<100,00 ha	-	-	-	-	-	-	-	-	-	-
100 ha i više	-	-	-	-	-	-	-	-	-	-

Tabela 8. Porodična poljoprivredna gazdinstva prema površini obradivog zemljišta (povrće, cvijeće idr), Crna Gora Table 8.
Family agricultural holdings by area of arable land (vegetable, flowers, etc.)

Dio 1

	Oranice/Arable land		Povrće gajeno na otvorenom/Vegetable grown in the open field		Povrće gajeno u zaštićenom prostoru/Vegetable grown under protective cover		Cvijeće i ukrasno bilje na otvorenom/Flowers and ornamental plants in the open field	
	broj gazdinstava Number of holdings	površina ha/Area (ha)	broj gazdinstava Number of holdings	površina ha/Area (ha)	broj gazdinstava Number of holdings	površina ha/Area (ha)	broj gazdinstava Number of holdings	površina ha/Area (ha)
Crna Gora	10153	3656.4	3656	759.4	453	46.6	62	2.5
Bez zemljišta/No land	-	-	-	-	-	-	-	-
< 0,10 ha	146	12.3	80	2.1	15	0.4	4	0.1
0,10-<0,50 ha	2470	310.8	988	91.1	151	11.1	30	0.8
0,50-<1,00 ha	1997	435.7	775	129	89	8.1	10	1.2
1,00-<2,00 ha	2137	639.7	778	179.1	97	11.4	12	0.3
2,00-<3,00 ha	1031	406.3	367	115.6	35	5	1	0.1
3,00- <4,00 ha	554	285.6	196	68.3	19	3	2	-
4,00-<5,00 ha	345	203.2	119	37.6	15	3.6	1	0.1
5,00-<6,00 ha	279	183.1	88	24.1	7	1.4	-	-
6,00-<8,00 ha	304	249.8	98	47.6	11	1.5	-	-
8,00-<10,00 ha	147	140.7	43	17.3	3	-	-	-
10,00-<15,00 ha	211	205.5	45	16.7	5	0.1	-	-
15,00-<20,00 ha	94	114.3	19	15.9	3	0.8	-	-
20,00-<30,00 ha	100	149.7	15	4.6	2	-	-	-
30,00-<50,00 ha	83	82.9	16	3.4	-	-	-	-
50,00-<100,00 ha	133	114.8	17	2.4	1	0.2	1	0
100 ha i više	122	122.1	12	4.8	-	-	1	0
Andrijevica	611	72.4	-	-	1	-	-	-
Bez zemljišta/No land	-	-	-	-	-	-	-	-
< 0,10 ha	-	-	-	-	-	-	-	-
0,10-<0,50 ha	122	7.8	-	-	-	-	-	-
0,50-<1,00 ha	131	11.9	-	-	1	-	-	-
1,00-<2,00 ha	143	13.8	-	-	-	-	-	-
2,00-<3,00 ha	38	4.5	-	-	-	-	-	-
3,00- <4,00 ha	23	3.7	-	-	-	-	-	-
4,00-<5,00 ha	7	6.2	-	-	-	-	-	-
5,00-<6,00 ha	13	1.1	-	-	-	-	-	-
6,00-<8,00 ha	17	9.5	-	-	-	-	-	-
8,00-<10,00 ha	10	1.8	-	-	-	-	-	-
10,00-<15,00 ha	26	1.9	-	-	-	-	-	-
15,00-<20,00 ha	16	1.7	-	-	-	-	-	-
20,00-<30,00 ha	20	2.6	-	-	-	-	-	-
30,00-<50,00 ha	21	2.8	-	-	-	-	-	-
50,00-<100,00 ha	16	2.4	-	-	-	-	-	-
100 ha i više	8	0.9	-	-	-	-	-	-

Tabela 8. Porodična poljoprivredna gazdinstva prema površini obradivog zemljišta (povrće, cvijeće idr), Crna Gora Table 8. Family agricultural holdings by area of arable land (vegetable, flowers, etc.)

Dio 2

	Cvijeće i ukrasno bilje u zasticenom prostoru/Flowers and ornamental plants under protective cover		Proizvodnja sjemena i rasada/Production of seeds and seedlings		Ostalo bilje na oranicama/Other plants in arable land		Ugari i ostale nezasijane oranice/Fallow land and other unsown arable land	
	broj gazdinstava Number of holdings	površina ha/Area (ha)	broj gazdinstava Number of holdings	površina ha/Area (ha)	broj gazdinstava Number of holdings	površina ha/Area (ha)	broj gazdinstava Number of holdings	površina ha/Area (ha)
Crna Gora	11	0.6	25	1.6	122	13.7	44	11.9
Bez zemljišta/No land	-	-	-	-	-	-	-	-
< 0,10 ha	1	0.1	-	-	3	-	-	-
0,10-<0,50 ha	7	0.5	3	0.1	37	1.5	10	0.7
0,50-<1,00 ha	2	-	5	0.3	23	2.5	14	2.8
1,00-<2,00 ha	1	-	8	0.4	17	1.9	12	1.2
2,00-<3,00 ha	-	-	4	0.3	15	2.8	2	1.3
3,00- <4,00 ha	-	-	2	0.1	7	1	1	1.4
4,00-<5,00 ha	-	-	1	-	5	0.9	-	-
5,00-<6,00 ha	-	-	1	0.1	3	0.1	1	0.2
6,00-<8,00 ha	-	-	1	0.2	4	0.7	-	-
8,00-<10,00 ha	-	-	-	-	1	-	2	1.4
10,00-<15,00 ha	-	-	-	-	3	0.2	-	-
15,00-<20,00 ha	-	-	-	-	1	1.4	-	-
20,00-<30,00 ha	-	-	-	-	2	0.6	2	2.9
30,00-<50,00 ha	-	-	-	-	1	0.2	-	-
50,00-<100,00 ha	-	-	-	-	-	-	-	-
100 ha i više	-	-	-	-	-	-	-	-
Andrijevica	-	-	-	-	-	-	-	-
Bez zemljišta/No land	-	-	-	-	-	-	-	-
< 0,10 ha	-	-	-	-	-	-	-	-
0,10-<0,50 ha	-	-	-	-	-	-	-	-
0,50-<1,00 ha	-	-	-	-	-	-	-	-
1,00-<2,00 ha	-	-	-	-	-	-	-	-
2,00-<3,00 ha	-	-	-	-	-	-	-	-
3,00- <4,00 ha	-	-	-	-	-	-	-	-
4,00-<5,00 ha	-	-	-	-	-	-	-	-
5,00-<6,00 ha	-	-	-	-	-	-	-	-
6,00-<8,00 ha	-	-	-	-	-	-	-	-
8,00-<10,00 ha	-	-	-	-	-	-	-	-
10,00-<15,00 ha	-	-	-	-	-	-	-	-
15,00-<20,00 ha	-	-	-	-	-	-	-	-
20,00-<30,00 ha	-	-	-	-	-	-	-	-
30,00-<50,00 ha	-	-	-	-	-	-	-	-
50,00-<100,00 ha	-	-	-	-	-	-	-	-
100 ha i više	-	-	-	-	-	-	-	-

Tabela 8. Porodična poljoprivredna gazdinstva prema površini obradivog zemljišta (povrće, cvijeće idr), Crna Gora Table 8.
Family agricultural holdings by area of arable land (vegetable, flowers, etc.)

Dio 1

	Oranice/Arable land		Povrće gajeno na otvorenom/Vegetable grown in the open field		Povrće gajeno u zaštićenom prostoru/Vegetable grown under protective cover		Cvijeće i ukrasno bilje na otvorenom/Flowers and ornamental plants in the open field	
	broj gazdinstava Number of holdings	površina ha/Area (ha)	broj gazdinstava Number of holdings	površina ha/Area (ha)	broj gazdinstava Number of holdings	površina ha/Area (ha)	broj gazdinstava Number of holdings	površina ha/Area (ha)
Bar	595	134.1	462	37.7	12	0.6	12	0.3
Bez zemljišta/No land	-	-	-	-	-	-	-	-
< 0,10 ha	9	0.1	7	0.1	-	-	-	-
0,10-<0,50 ha	232	24.6	172	8.6	5	0.2	6	0.1
0,50-<1,00 ha	179	39	145	11.1	4	0.2	2	0.1
1,00-<2,00 ha	133	42.8	106	11.1	2	0.2	2	0.2
2,00-<3,00 ha	24	12.1	19	3.6	1	-	-	-
3,00- <4,00 ha	8	3.6	7	0.8	-	-	-	-
4,00-<5,00 ha	3	5.5	2	0.3	-	-	-	-
5,00-<6,00 ha	2	2.13	2	0.1	-	-	-	-
6,00-<8,00 ha	1	0.34	1	0.1	-	-	-	-
8,00-<10,00 ha	1	4	1	2	-	-	-	-
10,00-<15,00 ha	-	-	-	-	-	-	-	-
15,00-<20,00 ha	1	0	-	-	-	-	-	-
20,00-<30,00 ha	-	-	-	-	-	-	-	-
30,00-<50,00 ha	-	-	-	-	-	-	-	-
50,00-<100,00 ha	1	0	-	-	-	-	1	-
100 ha i više	1	0	-	-	-	-	1	-
Berane	876	328.1	279	11.7	30	0.6	-	-
Bez zemljišta/No land	-	-	-	-	-	-	-	-
< 0,10 ha	8	0.3	6	0.1	-	-	-	-
0,10-<0,50 ha	156	11.1	66	1.7	9	0.1	-	-
0,50-<1,00 ha	190	24.3	62	1.3	4	0.1	-	-
1,00-<2,00 ha	192	51.5	68	1.8	3	-	-	-
2,00-<3,00 ha	121	42.5	31	4	7	0.3	-	-
3,00- <4,00 ha	48	16.2	11	0.5	2	-	-	-
4,00-<5,00 ha	41	26.8	11	0.8	2	-	-	-
5,00-<6,00 ha	23	16.9	5	0.1	-	-	-	-
6,00-<8,00 ha	20	26.2	5	1.1	1	-	-	-
8,00-<10,00 ha	14	16	2	0.1	1	-	-	-
10,00-<15,00 ha	8	13.7	3	-	1	-	-	-
15,00-<20,00 ha	6	10.4	1	-	-	-	-	-
20,00-<30,00 ha	4	20.5	-	-	-	-	-	-
30,00-<50,00 ha	8	3.6	3	0.1	-	-	-	-
50,00-<100,00 ha	13	5.4	2	-	-	-	-	-
100 ha i više	24	42.6	3	0.1	-	-	-	-

Tabela 8. Porodična poljoprivredna gazdinstva prema površini obradivog zemljišta (povrće, cvijeće idr), Crna Gora Table 8. Family agricultural holdings by area of arable land (vegetable, flowers, etc.)

Dio 2

	Cvijeće i ukrasno bilje u zasticenom prostoru/Flowers and ornamental plants under protective cover		Proizvodnja sjemena i rasada/Production of seeds and seedlings		Ostalo bilje na oranicama/Other plants in arable land		Ugari i ostale nezasijane oranice/Fallow land and other unsown arable land	
	broj gazdinstava Number of holdings	površina ha/Area (ha)	broj gazdinstava Number of holdings	površina ha/Area (ha)	broj gazdinstava Number of holdings	površina ha/Area (ha)	broj gazdinstava Number of holdings	površina ha/Area (ha)
Bar	2	0.3	2	-	3	0.1	23	3.5
Bez zemljišta/No land	-	-	-	-	-	-	-	-
< 0,10 ha	-	-	-	-	-	-	-	-
0,10-<0,50 ha	2	0.3	2	-	1	-	6	0.3
0,50-<1,00 ha	-	-	-	-	-	-	7	1
1,00-<2,00 ha	-	-	-	-	-	-	8	0.9
2,00-<3,00 ha	-	-	-	-	1	-	1	0.3
3,00- <4,00 ha	-	-	-	-	1	0.1	-	-
4,00-<5,00 ha	-	-	-	-	-	-	-	-
5,00-<6,00 ha	-	-	-	-	-	-	-	-
6,00-<8,00 ha	-	-	-	-	-	-	-	-
8,00-<10,00 ha	-	-	-	-	-	-	1	1
10,00-<15,00 ha	-	-	-	-	-	-	-	-
15,00-<20,00 ha	-	-	-	-	-	-	-	-
20,00-<30,00 ha	-	-	-	-	-	-	-	-
30,00-<50,00 ha	-	-	-	-	-	-	-	-
50,00-<100,00 ha	-	-	-	-	-	-	-	-
100 ha i više	-	-	-	-	-	-	-	-
Berane	1	-	3	0.1	28	2.9	1	0.4
Bez zemljišta/No land	-	-	-	-	-	-	-	-
< 0,10 ha	-	-	-	-	-	-	-	-
0,10-<0,50 ha	1	-	-	-	3	0.1	-	-
0,50-<1,00 ha	-	-	-	-	11	0.8	-	-
1,00-<2,00 ha	-	-	1	-	5	0.2	-	-
2,00-<3,00 ha	-	-	2	0.1	2	-	-	-
3,00- <4,00 ha	-	-	-	-	2	0.1	-	-
4,00-<5,00 ha	-	-	-	-	2	-	-	-
5,00-<6,00 ha	-	-	-	-	1	-	-	-
6,00-<8,00 ha	-	-	-	-	1	0.2	-	-
8,00-<10,00 ha	-	-	-	-	-	-	1	0.4
10,00-<15,00 ha	-	-	-	-	-	-	-	-
15,00-<20,00 ha	-	-	-	-	1	1.4	-	-
20,00-<30,00 ha	-	-	-	-	-	-	-	-
30,00-<50,00 ha	-	-	-	-	-	-	-	-
50,00-<100,00 ha	-	-	-	-	-	-	-	-
100 ha i više	-	-	-	-	-	-	-	-

Tabela 8. Porodična poljoprivredna gazdinstva prema površini obradivog zemljišta (povrće, cvijeće idr), Crna Gora Table 8.
Family agricultural holdings by area of arable land (vegetable, flowers, etc.)

Dio 1

	Oranice/Arable land		Povrće gajeno na otvorenom/Vegetable grown in the open field		Povrće gajeno u zaštićenom prostoru/Vegetable grown under protective cover		Cvijeće i ukrasno bilje na otvorenom/Flowers and ornamental plants in the open field	
	broj gazdinstava Number of holdings	površina ha/Area (ha)	broj gazdinstava Number of holdings	površina ha/Area (ha)	broj gazdinstava Number of holdings	površina ha/Area (ha)	broj gazdinstava Number of holdings	površina ha/Area (ha)
Bijelo Polje	1022	493.5	132	26.5	38	0.6	2	0.1
Bez zemljišta/No land	-	-	-	-	-	-	-	-
< 0,10 ha	2	0	1	-	-	-	-	-
0,10-<0,50 ha	140	15.5	23	2.6	13	0.1	-	-
0,50-<1,00 ha	189	33.7	27	4.6	7	-	-	-
1,00-<2,00 ha	244	67	34	4.7	6	-	2	0.1
2,00-<3,00 ha	123	49.8	20	8.2	1	-	-	-
3,00- <4,00 ha	93	69.3	5	1.4	3	-	-	-
4,00-<5,00 ha	40	23.9	4	0.5	3	0.1	-	-
5,00-<6,00 ha	37	29.8	4	0.7	1	0.1	-	-
6,00-<8,00 ha	47	41.2	4	0.3	1	0.2	-	-
8,00-<10,00 ha	17	26.1	2	0.6	-	-	-	-
10,00-<15,00 ha	38	55.5	4	0.5	1	-	-	-
15,00-<20,00 ha	11	17.4	2	0.2	1	-	-	-
20,00-<30,00 ha	8	18.9	-	-	1	-	-	-
30,00-<50,00 ha	2	16	-	-	-	-	-	-
50,00-<100,00 ha	11	5.1	-	-	-	-	-	-
100 ha i više	20	24.2	2	2.3	-	-	-	-
Budva	17	1.4	12	0.8	-	-	-	-
Bez zemljišta/No land	-	-	-	-	-	-	-	-
< 0,10 ha	-	-	-	-	-	-	-	-
0,10-<0,50 ha	14	1.2	9	0.5	-	-	-	-
0,50-<1,00 ha	2	0.2	2	0.2	-	-	-	-
1,00-<2,00 ha	1	0	1	-	-	-	-	-
2,00-<3,00 ha	-	-	-	-	-	-	-	-
3,00- <4,00 ha	-	-	-	-	-	-	-	-
4,00-<5,00 ha	-	-	-	-	-	-	-	-
5,00-<6,00 ha	-	-	-	-	-	-	-	-
6,00-<8,00 ha	-	-	-	-	-	-	-	-
8,00-<10,00 ha	-	-	-	-	-	-	-	-
10,00-<15,00 ha	-	-	-	-	-	-	-	-
15,00-<20,00 ha	-	-	-	-	-	-	-	-
20,00-<30,00 ha	-	-	-	-	-	-	-	-
30,00-<50,00 ha	-	-	-	-	-	-	-	-
50,00-<100,00 ha	-	-	-	-	-	-	-	-
100 ha i više	-	-	-	-	-	-	-	-

Tabela 8. Porodična poljoprivredna gazdinstva prema površini obradivog zemljišta (povrće, cvijeće idr), Crna Gora Table 8. Family agricultural holdings by area of arable land (vegetable, flowers, etc.)

Dio 2

	Cvijeće i ukrasno bilje u zasticenom prostoru/Flowers and ornamental plants under protective cover		Proizvodnja sjemena i rasada/Production of seeds and seedlings		Ostalo bilje na oranicama/Other plants in arable land		Ugari i ostale nezasijane oranice/Fallow land and other unsown arable land	
	broj gazdinstava Number of holdings	površina ha/Area (ha)	broj gazdinstava Number of holdings	površina ha/Area (ha)	broj gazdinstava Number of holdings	površina ha/Area (ha)	broj gazdinstava Number of holdings	površina ha/Area (ha)
Bijelo Polje	1	-	4	0.1	20	3.2	1	0.1
Bez zemljišta/No land	-	-	-	-	-	-	-	-
< 0,10 ha	-	-	-	-	-	-	-	-
0,10-<0,50 ha	-	-	-	-	9	0.3	-	-
0,50-<1,00 ha	-	-	1	-	4	0.1	-	-
1,00-<2,00 ha	1	-	1	-	1	0.1	1	0.1
2,00-<3,00 ha	-	-	-	-	3	1	-	-
3,00- <4,00 ha	-	-	2	0.1	1	0.8	-	-
4,00-<5,00 ha	-	-	-	-	1	0.8	-	-
5,00-<6,00 ha	-	-	-	-	-	-	-	-
6,00-<8,00 ha	-	-	-	-	-	-	-	-
8,00-<10,00 ha	-	-	-	-	-	-	-	-
10,00-<15,00 ha	-	-	-	-	1	0.1	-	-
15,00-<20,00 ha	-	-	-	-	-	-	-	-
20,00-<30,00 ha	-	-	-	-	-	-	-	-
30,00-<50,00 ha	-	-	-	-	-	-	-	-
50,00-<100,00 ha	-	-	-	-	-	-	-	-
100 ha i više	-	-	-	-	-	-	-	-
Budva	-	-	-	-	-	-	-	-
Bez zemljišta/No land	-	-	-	-	-	-	-	-
< 0,10 ha	-	-	-	-	-	-	-	-
0,10-<0,50 ha	-	-	-	-	-	-	-	-
0,50-<1,00 ha	-	-	-	-	-	-	-	-
1,00-<2,00 ha	-	-	-	-	-	-	-	-
2,00-<3,00 ha	-	-	-	-	-	-	-	-
3,00- <4,00 ha	-	-	-	-	-	-	-	-
4,00-<5,00 ha	-	-	-	-	-	-	-	-
5,00-<6,00 ha	-	-	-	-	-	-	-	-
6,00-<8,00 ha	-	-	-	-	-	-	-	-
8,00-<10,00 ha	-	-	-	-	-	-	-	-
10,00-<15,00 ha	-	-	-	-	-	-	-	-
15,00-<20,00 ha	-	-	-	-	-	-	-	-
20,00-<30,00 ha	-	-	-	-	-	-	-	-
30,00-<50,00 ha	-	-	-	-	-	-	-	-
50,00-<100,00 ha	-	-	-	-	-	-	-	-
100 ha i više	-	-	-	-	-	-	-	-

Tabela 8. Porodična poljoprivredna gazdinstva prema površini obradivog zemljišta (povrće, cvijeće idr), Crna Gora Table 8.
Family agricultural holdings by area of arable land (vegetable, flowers, etc.)

Dio 1

	Oranice/Arable land		Povrće gajeno na otvorenom/Vegetable grown in the open field		Povrće gajeno u zaštićenom prostoru/Vegetable grown under protective cover		Cvijeće i ukrasno bilje na otvorenom/Flowers and ornamental plants in the open field	
	broj gazdinstava Number of holdings	površina ha/Area (ha)	broj gazdinstava Number of holdings	površina ha/Area (ha)	broj gazdinstava Number of holdings	površina ha/Area (ha)	broj gazdinstava Number of holdings	površina ha/Area (ha)
Danilovgrad	610	163.9	305	24.1	41	4.9	8	0.4
Bez zemljišta/No land	-	-	-	-	-	-	-	-
< 0,10 ha	9	0.5	7	0.2	1	-	-	-
0,10-<0,50 ha	194	17	100	3.7	16	1.5	2	-
0,50-<1,00 ha	130	19.8	66	3.2	7	1.3	3	0.2
1,00-<2,00 ha	133	29.3	63	3.9	10	0.8	1	-
2,00-<3,00 ha	59	25.1	30	4.3	3	0.1	1	0.1
3,00- <4,00 ha	23	15.4	13	1.5	1	-	-	-
4,00-<5,00 ha	17	11.2	5	0.2	1	-	1	0.1
5,00-<6,00 ha	11	11.2	8	1.4	1	1.2	-	-
6,00-<8,00 ha	14	7.6	4	0.2	-	-	-	-
8,00-<10,00 ha	2	8.9	1	4.6	-	-	-	-
10,00-<15,00 ha	5	7.8	4	0.4	-	-	-	-
15,00-<20,00 ha	-	-	-	-	-	-	-	-
20,00-<30,00 ha	3	6.7	-	-	1	-	-	-
30,00-<50,00 ha	2	0.9	1	-	-	-	-	-
50,00-<100,00 ha	4	0.6	1	-	-	-	-	-
100 ha i više	4	1.8	2	0.3	-	-	-	-
Žabljak	38	57	-	-	-	-	-	-
Bez zemljišta/No land	-	-	-	-	-	-	-	-
< 0,10 ha	-	-	-	-	-	-	-	-
0,10-<0,50 ha	-	-	-	-	-	-	-	-
0,50-<1,00 ha	-	-	-	-	-	-	-	-
1,00-<2,00 ha	3	2	-	-	-	-	-	-
2,00-<3,00 ha	6	1.1	-	-	-	-	-	-
3,00- <4,00 ha	1	1.5	-	-	-	-	-	-
4,00-<5,00 ha	3	2.2	-	-	-	-	-	-
5,00-<6,00 ha	2	0.1	-	-	-	-	-	-
6,00-<8,00 ha	1	1	-	-	-	-	-	-
8,00-<10,00 ha	5	6	-	-	-	-	-	-
10,00-<15,00 ha	6	28.1	-	-	-	-	-	-
15,00-<20,00 ha	2	1	-	-	-	-	-	-
20,00-<30,00 ha	2	1.2	-	-	-	-	-	-
30,00-<50,00 ha	1	0.3	-	-	-	-	-	-
50,00-<100,00 ha	1	0.8	-	-	-	-	-	-
100 ha i više	5	11.6	-	-	-	-	-	-

Tabela 8. Porodična poljoprivredna gazdinstva prema površini obradivog zemljišta (povrće, cvijeće idr), Crna Gora Table 8. Family agricultural holdings by area of arable land (vegetable, flowers, etc.)

Dio 2

	Cvijeće i ukrasno bilje u zasticenom prostoru/Flowers and ornamental plants under protective cover		Proizvodnja sjemena i rasada/Production of seeds and seedlings		Ostalo bilje na oranicama/Other plants in arable land		Ugari i ostale nezasijane oranice/Fallow land and other unsown arable land	
	broj gazdinstava Number of holdings	površina ha/Area (ha)	broj gazdinstava Number of holdings	površina ha/Area (ha)	broj gazdinstava Number of holdings	površina ha/Area (ha)	broj gazdinstava Number of holdings	površina ha/Area (ha)
Danilovgrad	2	-	2	0.3	-	-	-	-
Bez zemljišta/No land	-	-	-	-	-	-	-	-
< 0,10 ha	-	-	-	-	-	-	-	-
0,10-<0,50 ha	-	-	-	-	-	-	-	-
0,50-<1,00 ha	2	-	1	-	-	-	-	-
1,00-<2,00 ha	-	-	1	0.2	-	-	-	-
2,00-<3,00 ha	-	-	-	-	-	-	-	-
3,00- <4,00 ha	-	-	-	-	-	-	-	-
4,00-<5,00 ha	-	-	-	-	-	-	-	-
5,00-<6,00 ha	-	-	-	-	-	-	-	-
6,00-<8,00 ha	-	-	-	-	-	-	-	-
8,00-<10,00 ha	-	-	-	-	-	-	-	-
10,00-<15,00 ha	-	-	-	-	-	-	-	-
15,00-<20,00 ha	-	-	-	-	-	-	-	-
20,00-<30,00 ha	-	-	-	-	-	-	-	-
30,00-<50,00 ha	-	-	-	-	-	-	-	-
50,00-<100,00 ha	-	-	-	-	-	-	-	-
100 ha i više	-	-	-	-	-	-	-	-
Žabljak	-	-	-	-	-	-	-	-
Bez zemljišta/No land	-	-	-	-	-	-	-	-
< 0,10 ha	-	-	-	-	-	-	-	-
0,10-<0,50 ha	-	-	-	-	-	-	-	-
0,50-<1,00 ha	-	-	-	-	-	-	-	-
1,00-<2,00 ha	-	-	-	-	-	-	-	-
2,00-<3,00 ha	-	-	-	-	-	-	-	-
3,00- <4,00 ha	-	-	-	-	-	-	-	-
4,00-<5,00 ha	-	-	-	-	-	-	-	-
5,00-<6,00 ha	-	-	-	-	-	-	-	-
6,00-<8,00 ha	-	-	-	-	-	-	-	-
8,00-<10,00 ha	-	-	-	-	-	-	-	-
10,00-<15,00 ha	-	-	-	-	-	-	-	-
15,00-<20,00 ha	-	-	-	-	-	-	-	-
20,00-<30,00 ha	-	-	-	-	-	-	-	-
30,00-<50,00 ha	-	-	-	-	-	-	-	-
50,00-<100,00 ha	-	-	-	-	-	-	-	-
100 ha i više	-	-	-	-	-	-	-	-

Tabela 8. Porodična poljoprivredna gazdinstva prema površini obradivog zemljišta (povrće, cvijeće idr), Crna Gora Table 8.
Family agricultural holdings by area of arable land (vegetable, flowers, etc.)

Dio 1

	Oranice/Arable land		Povrće gajeno na otvorenom/Vegetable grown in the open field		Povrće gajeno u zaštićenom prostoru/Vegetable grown under protective cover		Cvijeće i ukrasno bilje na otvorenom/Flowers and ornamental plants in the open field	
	broj gazdinstava Number of holdings	površina ha/Area (ha)	broj gazdinstava Number of holdings	površina ha/Area (ha)	broj gazdinstava Number of holdings	površina ha/Area (ha)	broj gazdinstava Number of holdings	površina ha/Area (ha)
Kolašin	71	41.4	1	-	1	-	-	-
Bez zemljišta/No land	-	-	-	-	-	-	-	-
< 0,10 ha	-	-	-	-	-	-	-	-
0,10-<0,50 ha	8	0.5	-	-	-	-	-	-
0,50-<1,00 ha	7	0.6	1	-	-	-	-	-
1,00-<2,00 ha	18	4.3	-	-	-	-	-	-
2,00-<3,00 ha	11	4.2	-	-	-	-	-	-
3,00- <4,00 ha	6	2.4	-	-	-	-	-	-
4,00-<5,00 ha	4	2.5	-	-	-	-	-	-
5,00-<6,00 ha	2	0.2	-	-	1	-	-	-
6,00-<8,00 ha	1	0.1	-	-	-	-	-	-
8,00-<10,00 ha	-	-	-	-	-	-	-	-
10,00-<15,00 ha	-	-	-	-	-	-	-	-
15,00-<20,00 ha	-	-	-	-	-	-	-	-
20,00-<30,00 ha	1	22.9	-	-	-	-	-	-
30,00-<50,00 ha	3	0.8	-	-	-	-	-	-
50,00-<100,00 ha	7	2.4	-	-	-	-	-	-
100 ha i više	3	0.6	-	-	-	-	-	-
Kotor	38	12.8	7	1	2	0.1	1	0.1
Bez zemljišta/No land	-	-	-	-	-	-	-	-
< 0,10 ha	3	0.3	-	-	-	-	-	-
0,10-<0,50 ha	21	4.3	2	0.3	2	0.1	1	0.1
0,50-<1,00 ha	7	1.9	4	0.6	-	-	-	-
1,00-<2,00 ha	2	0.6	-	-	-	-	-	-
2,00-<3,00 ha	2	1.6	-	-	-	-	-	-
3,00- <4,00 ha	-	-	-	-	-	-	-	-
4,00-<5,00 ha	1	4	-	-	-	-	-	-
5,00-<6,00 ha	-	-	-	-	-	-	-	-
6,00-<8,00 ha	1	0.1	1	0.1	-	-	-	-
8,00-<10,00 ha	-	-	-	-	-	-	-	-
10,00-<15,00 ha	-	-	-	-	-	-	-	-
15,00-<20,00 ha	-	-	-	-	-	-	-	-
20,00-<30,00 ha	-	-	-	-	-	-	-	-
30,00-<50,00 ha	-	-	-	-	-	-	-	-
50,00-<100,00 ha	-	-	-	-	-	-	-	-
100 ha i više	1	0	-	-	-	-	-	-

Tabela 8. Porodična poljoprivredna gazdinstva prema površini obradivog zemljišta (povrće, cvijeće idr), Crna Gora Table 8. Family agricultural holdings by area of arable land (vegetable, flowers, etc.)

Dio 2

	Cvijeće i ukrasno bilje u zasticenom prostoru/Flowers and ornamental plants under protective cover		Proizvodnja sjemena i rasada/Production of seeds and seedlings		Ostalo bilje na oranicama/Other plants in arable land		Ugari i ostale nezasijane oranice/Fallow land and other unsown arable land	
	broj gazdinstava Number of holdings	površina ha/Area (ha)	broj gazdinstava Number of holdings	površina ha/Area (ha)	broj gazdinstava Number of holdings	površina ha/Area (ha)	broj gazdinstava Number of holdings	površina ha/Area (ha)
Kolašin	-	-	-	-	2	0.7	-	-
Bez zemljišta/No land	-	-	-	-	-	-	-	-
< 0,10 ha	-	-	-	-	-	-	-	-
0,10-<0,50 ha	-	-	-	-	-	-	-	-
0,50-<1,00 ha	-	-	-	-	-	-	-	-
1,00-<2,00 ha	-	-	-	-	-	-	-	-
2,00-<3,00 ha	-	-	-	-	1	0.5	-	-
3,00- <4,00 ha	-	-	-	-	-	-	-	-
4,00-<5,00 ha	-	-	-	-	-	-	-	-
5,00-<6,00 ha	-	-	-	-	-	-	-	-
6,00-<8,00 ha	-	-	-	-	-	-	-	-
8,00-<10,00 ha	-	-	-	-	-	-	-	-
10,00-<15,00 ha	-	-	-	-	-	-	-	-
15,00-<20,00 ha	-	-	-	-	-	-	-	-
20,00-<30,00 ha	-	-	-	-	-	-	-	-
30,00-<50,00 ha	-	-	-	-	1	0.2	-	-
50,00-<100,00 ha	-	-	-	-	-	-	-	-
100 ha i više	-	-	-	-	-	-	-	-
Kotor	1	-	-	-	2	0.7	-	-
Bez zemljišta/No land	-	-	-	-	-	-	-	-
< 0,10 ha	-	-	-	-	-	-	-	-
0,10-<0,50 ha	1	-	-	-	1	0.2	-	-
0,50-<1,00 ha	-	-	-	-	1	0.5	-	-
1,00-<2,00 ha	-	-	-	-	-	-	-	-
2,00-<3,00 ha	-	-	-	-	-	-	-	-
3,00- <4,00 ha	-	-	-	-	-	-	-	-
4,00-<5,00 ha	-	-	-	-	-	-	-	-
5,00-<6,00 ha	-	-	-	-	-	-	-	-
6,00-<8,00 ha	-	-	-	-	-	-	-	-
8,00-<10,00 ha	-	-	-	-	-	-	-	-
10,00-<15,00 ha	-	-	-	-	-	-	-	-
15,00-<20,00 ha	-	-	-	-	-	-	-	-
20,00-<30,00 ha	-	-	-	-	-	-	-	-
30,00-<50,00 ha	-	-	-	-	-	-	-	-
50,00-<100,00 ha	-	-	-	-	-	-	-	-
100 ha i više	-	-	-	-	-	-	-	-

Tabela 8. Porodična poljoprivredna gazdinstva prema površini obradivog zemljišta (povrće, cvijeće idr), Crna Gora Table 8.
Family agricultural holdings by area of arable land (vegetable, flowers, etc.)

Dio 1

	Oranice/Arable land		Povrće gajeno na otvorenom/Vegetable grown in the open field		Povrće gajeno u zaštićenom prostoru/Vegetable grown under protective cover		Cvijeće i ukrasno bilje na otvorenom/Flowers and ornamental plants in the open field	
	broj gazdinstava Number of holdings	površina ha/Area (ha)	broj gazdinstava Number of holdings	površina ha/Area (ha)	broj gazdinstava Number of holdings	površina ha/Area (ha)	broj gazdinstava Number of holdings	površina ha/Area (ha)
Mojkovac	179	29.7	104	4.6	4	-	-	-
Bez zemljišta/No land	-	-	-	-	-	-	-	-
< 0,10 ha	1	0.9	1	-	-	-	-	-
0,10-<0,50 ha	23	1.7	14	0.6	2	-	-	-
0,50-<1,00 ha	23	2.3	13	0.7	-	-	-	-
1,00-<2,00 ha	38	2.8	25	0.5	1	-	-	-
2,00-<3,00 ha	28	2.6	22	0.7	-	-	-	-
3,00- <4,00 ha	10	2.6	5	0.1	1	-	-	-
4,00-<5,00 ha	8	1.5	7	0.6	-	-	-	-
5,00-<6,00 ha	8	1.3	3	0.1	-	-	-	-
6,00-<8,00 ha	13	6.2	7	0.9	-	-	-	-
8,00-<10,00 ha	6	1.3	4	0.3	-	-	-	-
10,00-<15,00 ha	7	0.9	2	0.2	-	-	-	-
15,00-<20,00 ha	5	2	1	-	-	-	-	-
20,00-<30,00 ha	-	-	-	-	-	-	-	-
30,00-<50,00 ha	1	0.1	-	-	-	-	-	-
50,00-<100,00 ha	2	1.3	-	-	-	-	-	-
100 ha i više	4	2.1	-	-	-	-	-	-
Nikšić	1123	329.9	261	16.6	12	0.9	6	0.1
Bez zemljišta/No land	-	-	-	-	-	-	-	-
< 0,10 ha	26	1.6	17	0.5	1	-	-	-
0,10-<0,50 ha	292	34.7	87	4	6	0.1	3	-
0,50-<1,00 ha	229	37.3	52	2.3	-	-	1	-
1,00-<2,00 ha	250	59.2	49	3.5	3	0.2	2	-
2,00-<3,00 ha	107	29.5	22	1.2	-	-	-	-
3,00- <4,00 ha	48	17.3	8	1.5	-	-	-	-
4,00-<5,00 ha	37	11.8	4	0.2	-	-	-	-
5,00-<6,00 ha	25	26.3	6	0.3	1	0.1	-	-
6,00-<8,00 ha	23	24	3	0.2	-	-	-	-
8,00-<10,00 ha	9	7.9	1	0.1	-	-	-	-
10,00-<15,00 ha	20	7.3	2	-	-	-	-	-
15,00-<20,00 ha	10	12.3	3	2.4	1	0.5	-	-
20,00-<30,00 ha	15	37.9	-	-	-	-	-	-
30,00-<50,00 ha	7	3.9	4	0.1	-	-	-	-
50,00-<100,00 ha	11	3.8	2	0.2	-	-	-	-
100 ha i više	14	15.1	1	0.2	-	-	-	-

Tabela 8. Porodična poljoprivredna gazdinstva prema površini obradivog zemljišta (povrće, cvijeće idr), Crna Gora Table 8. Family agricultural holdings by area of arable land (vegetable, flowers, etc.)

Dio 2

	Cvijeće i ukrasno bilje u zasticenom prostoru/Flowers and ornamental plants under protective cover		Proizvodnja sjemena i rasada/Production of seeds and seedlings		Ostalo bilje na oranicama/Other plants in arable land		Ugari i ostale nezasijane oranice/Fallow land and other unsown arable land	
	broj gazdinstava Number of holdings	površina ha/Area (ha)	broj gazdinstava Number of holdings	površina ha/Area (ha)	broj gazdinstava Number of holdings	površina ha/Area (ha)	broj gazdinstava Number of holdings	površina ha/Area (ha)
Mojkovac	-	-	-	-	2	0.1	-	-
Bez zemljišta/No land	-	-	-	-	-	-	-	-
< 0,10 ha	-	-	-	-	-	-	-	-
0,10-<0,50 ha	-	-	-	-	2	0.1	-	-
0,50-<1,00 ha	-	-	-	-	-	-	-	-
1,00-<2,00 ha	-	-	-	-	-	-	-	-
2,00-<3,00 ha	-	-	-	-	-	-	-	-
3,00- <4,00 ha	-	-	-	-	-	-	-	-
4,00-<5,00 ha	-	-	-	-	-	-	-	-
5,00-<6,00 ha	-	-	-	-	-	-	-	-
6,00-<8,00 ha	-	-	-	-	-	-	-	-
8,00-<10,00 ha	-	-	-	-	-	-	-	-
10,00-<15,00 ha	-	-	-	-	-	-	-	-
15,00-<20,00 ha	-	-	-	-	-	-	-	-
20,00-<30,00 ha	-	-	-	-	-	-	-	-
30,00-<50,00 ha	-	-	-	-	-	-	-	-
50,00-<100,00 ha	-	-	-	-	-	-	-	-
100 ha i više	-	-	-	-	-	-	-	-
Nikšić	-	-	2	0.1	7	0.3	4	1.4
Bez zemljišta/No land	-	-	-	-	-	-	-	-
< 0,10 ha	-	-	-	-	-	-	-	-
0,10-<0,50 ha	-	-	1	-	4	0.1	1	-
0,50-<1,00 ha	-	-	-	-	-	-	1	0.2
1,00-<2,00 ha	-	-	1	-	-	-	-	-
2,00-<3,00 ha	-	-	-	-	1	0.1	-	-
3,00- <4,00 ha	-	-	-	-	-	-	-	-
4,00-<5,00 ha	-	-	-	-	-	-	-	-
5,00-<6,00 ha	-	-	-	-	1	-	1	0.2
6,00-<8,00 ha	-	-	-	-	-	-	-	-
8,00-<10,00 ha	-	-	-	-	-	-	-	-
10,00-<15,00 ha	-	-	-	-	-	-	-	-
15,00-<20,00 ha	-	-	-	-	-	-	-	-
20,00-<30,00 ha	-	-	-	-	1	0.1	1	1
30,00-<50,00 ha	-	-	-	-	-	-	-	-
50,00-<100,00 ha	-	-	-	-	-	-	-	-
100 ha i više	-	-	-	-	-	-	-	-

Tabela 8. Porodična poljoprivredna gazdinstva prema površini obradivog zemljišta (povrće, cvijeće idr), Crna Gora Table 8.
Family agricultural holdings by area of arable land (vegetable, flowers, etc.)

Dio 1

	Oranice/Arable land		Povrće gajeno na otvorenom/Vegetable grown in the open field		Povrće gajeno u zaštitenom prostoru/Vegetable grown under protective cover		Cvijeće i ukrasno bilje na otvorenom/Flowers and ornamental plants in the open field	
	broj gazdinstava Number of holdings	površina ha/Area (ha)	broj gazdinstava Number of holdings	površina ha/Area (ha)	broj gazdinstava Number of holdings	površina ha/Area (ha)	broj gazdinstava Number of holdings	površina ha/Area (ha)
Plav	966	141.9	2	1.6	1			
Bez zemljišta/No land	-	-	-	-	-	-	-	-
< 0,10 ha	9	0.4	-	-	-	-	-	-
0,10-<0,50 ha	244	12.3	-	-	-	-	-	-
0,50-<1,00 ha	157	13.8	1	-	-	-	-	-
1,00-<2,00 ha	242	37.3	-	-	1	-	-	-
2,00-<3,00 ha	128	26.5	1	1.5	-	-	-	-
3,00- <4,00 ha	54	11.6	-	-	-	-	-	-
4,00-<5,00 ha	31	7.2	-	-	-	-	-	-
5,00-<6,00 ha	16	4.2	-	-	-	-	-	-
6,00-<8,00 ha	13	2.7	-	-	-	-	-	-
8,00-<10,00 ha	5	3.7	-	-	-	-	-	-
10,00-<15,00 ha	7	2	-	-	-	-	-	-
15,00-<20,00 ha	5	3.9	-	-	-	-	-	-
20,00-<30,00 ha	4	1	-	-	-	-	-	-
30,00-<50,00 ha	7	1.3	-	-	-	-	-	-
50,00-<100,00 ha	32	8.1	-	-	-	-	-	-
100 ha i više	12	6	-	-	-	-	-	-
Plužine	16	8.2	2	0.2	-	-	-	-
Bez zemljišta/No land	-	-	-	-	-	-	-	-
< 0,10 ha	-	-	-	-	-	-	-	-
0,10-<0,50 ha	-	-	-	-	-	-	-	-
0,50-<1,00 ha	-	-	-	-	-	-	-	-
1,00-<2,00 ha	2	0.2	-	-	-	-	-	-
2,00-<3,00 ha	2	1.4	-	-	-	-	-	-
3,00- <4,00 ha	-	-	-	-	-	-	-	-
4,00-<5,00 ha	1	0.2	-	-	-	-	-	-
5,00-<6,00 ha	1	0.9	-	-	-	-	-	-
6,00-<8,00 ha	1	0.7	-	-	-	-	-	-
8,00-<10,00 ha	1	0.5	1	0.1	-	-	-	-
10,00-<15,00 ha	1	1.1	-	-	-	-	-	-
15,00-<20,00 ha	-	-	-	-	-	-	-	-
20,00-<30,00 ha	-	-	-	-	-	-	-	-
30,00-<50,00 ha	3	1.5	-	-	-	-	-	-
50,00-<100,00 ha	1	0.5	1	0.1	-	-	-	-
100 ha i više	1	1.2	-	-	-	-	-	-

Tabela 8. Porodična poljoprivredna gazdinstva prema površini obradivog zemljišta (povrće, cvijeće idr), Crna Gora Table 8. Family agricultural holdings by area of arable land (vegetable, flowers, etc.)

Dio 2

	Cvijeće i ukrasno bilje u zasticenom prostoru/Flowers and ornamental plants under protective cover		Proizvodnja sjemena i rasada/Production of seeds and seedlings		Ostalo bilje na oranicama/Other plants in arable land		Ugari i ostale nezasijane oranice/Fallow land and other unsown arable land	
	broj gazdinstava Number of holdings	površina ha/Area (ha)	broj gazdinstava Number of holdings	površina ha/Area (ha)	broj gazdinstava Number of holdings	površina ha/Area (ha)	broj gazdinstava Number of holdings	površina ha/Area (ha)
Plav	-	-	-	-	-	-	-	-
Bez zemljišta/No land	-	-	-	-	-	-	-	-
< 0,10 ha	-	-	-	-	-	-	-	-
0,10-<0,50 ha	-	-	-	-	-	-	-	-
0,50-<1,00 ha	-	-	-	-	-	-	-	-
1,00-<2,00 ha	-	-	-	-	-	-	-	-
2,00-<3,00 ha	-	-	-	-	-	-	-	-
3,00- <4,00 ha	-	-	-	-	-	-	-	-
4,00-<5,00 ha	-	-	-	-	-	-	-	-
5,00-<6,00 ha	-	-	-	-	-	-	-	-
6,00-<8,00 ha	-	-	-	-	-	-	-	-
8,00-<10,00 ha	-	-	-	-	-	-	-	-
10,00-<15,00 ha	-	-	-	-	-	-	-	-
15,00-<20,00 ha	-	-	-	-	-	-	-	-
20,00-<30,00 ha	-	-	-	-	-	-	-	-
30,00-<50,00 ha	-	-	-	-	-	-	-	-
50,00-<100,00 ha	-	-	-	-	-	-	-	-
100 ha i više	-	-	-	-	-	-	-	-
Plužine	-	-	-	-	-	-	-	-
Bez zemljišta/No land	-	-	-	-	-	-	-	-
< 0,10 ha	-	-	-	-	-	-	-	-
0,10-<0,50 ha	-	-	-	-	-	-	-	-
0,50-<1,00 ha	-	-	-	-	-	-	-	-
1,00-<2,00 ha	-	-	-	-	-	-	-	-
2,00-<3,00 ha	-	-	-	-	-	-	-	-
3,00- <4,00 ha	-	-	-	-	-	-	-	-
4,00-<5,00 ha	-	-	-	-	-	-	-	-
5,00-<6,00 ha	-	-	-	-	-	-	-	-
6,00-<8,00 ha	-	-	-	-	-	-	-	-
8,00-<10,00 ha	-	-	-	-	-	-	-	-
10,00-<15,00 ha	-	-	-	-	-	-	-	-
15,00-<20,00 ha	-	-	-	-	-	-	-	-
20,00-<30,00 ha	-	-	-	-	-	-	-	-
30,00-<50,00 ha	-	-	-	-	-	-	-	-
50,00-<100,00 ha	-	-	-	-	-	-	-	-
100 ha i više	-	-	-	-	-	-	-	-

Tabela 8. Porodična poljoprivredna gazdinstva prema površini obradivog zemljišta (povrće, cvijeće idr), Crna Gora Table 8.
Family agricultural holdings by area of arable land (vegetable, flowers, etc.)

Dio 1

	Oranice/Arable land		Povrće gajeno na otvorenom/Vegetable grown in the open field		Povrće gajeno u zaštićenom prostoru/Vegetable grown under protective cover		Cvijeće i ukrasno bilje na otvorenom/Flowers and ornamental plants in the open field	
	broj gazdinstava Number of holdings	površina ha/Area (ha)	broj gazdinstava Number of holdings	površina ha/Area (ha)	broj gazdinstava Number of holdings	površina ha/Area (ha)	broj gazdinstava Number of holdings	površina ha/Area (ha)
Pljevlja	939	280	428	25.1	36	0.3	3	-
Bez zemljišta/No land	-	-	-	-	-	-	-	-
< 0,10 ha	8	0.2	8	0.1	1	-	-	-
0,10-<0,50 ha	28	1	14	0.3	4	-	-	-
0,50-<1,00 ha	52	3.8	24	1	5	-	1	-
1,00-<2,00 ha	132	11.3	66	2.5	3	-	1	-
2,00-<3,00 ha	148	21.7	77	4.6	8	0.1	-	-
3,00- <4,00 ha	108	12.1	67	3.6	3	-	1	-
4,00-<5,00 ha	73	12.5	38	2.7	3	-	-	-
5,00-<6,00 ha	98	25.4	33	1.8	3	-	-	-
6,00-<8,00 ha	90	22.7	33	1.3	3	-	-	-
8,00-<10,00 ha	52	23.8	17	1.9	1	-	-	-
10,00-<15,00 ha	67	48.6	25	3.1	2	-	-	-
15,00-<20,00 ha	27	19.5	7	0.7	-	-	-	-
20,00-<30,00 ha	25	20.2	10	1.1	-	-	-	-
30,00-<50,00 ha	12	38.9	2	-	-	-	-	-
50,00-<100,00 ha	15	16.7	7	0.4	-	-	-	-
100 ha i više	4	1.5	-	-	-	-	-	-
Podgorica	1824	1018.8	1028	456.5	262	37.9	22	1.3
Bez zemljišta/No land	-	-	-	-	-	-	-	-
< 0,10 ha	46	6.9	22	0.7	10	0.3	1	-
0,10-<0,50 ha	703	143.9	366	56.7	91	8.7	14	0.3
0,50-<1,00 ha	428	197.1	243	86.1	59	6.3	2	0.9
1,00-<2,00 ha	340	221.7	220	116.7	67	10	4	0.1
2,00-<3,00 ha	113	119.5	75	62.6	14	4.5	-	-
3,00- <4,00 ha	58	77.3	38	43.3	9	2.9	1	-
4,00-<5,00 ha	31	43.9	18	18.9	4	3.4	-	-
5,00-<6,00 ha	11	16.1	6	5.4	-	-	-	-
6,00-<8,00 ha	29	60.7	19	33.1	6	1.3	-	-
8,00-<10,00 ha	5	17.7	3	3.8	-	-	-	-
10,00-<15,00 ha	8	14.8	4	12	-	-	-	-
15,00-<20,00 ha	7	16.1	2	9.3	1	0.3	-	-
20,00-<30,00 ha	10	5.8	4	2.9	-	-	-	-
30,00-<50,00 ha	12	7.5	4	2.9	-	-	-	-
50,00-<100,00 ha	15	66.3	3	1.6	1	0.2	-	-
100 ha i više	8	3.6	1	0.4	-	-	-	-

Tabela 8. Porodična poljoprivredna gazdinstva prema površini obradivog zemljišta (povrće, cvijeće idr), Crna Gora Table 8. Family agricultural holdings by area of arable land (vegetable, flowers, etc.)

Dio 2

	Cvijeće i ukrasno bilje u zasticenom prostoru/Flowers and ornamental plants under protective cover		Proizvodnja sjemena i rasada/Production of seeds and seedlings		Ostalo bilje na oranicama/Other plants in arable land		Ugari i ostale nezasijane oranice/Fallow land and other unsown arable land	
	broj gazdinstava Number of holdings	površina ha/Area (ha)	broj gazdinstava Number of holdings	površina ha/Area (ha)	broj gazdinstava Number of holdings	površina ha/Area (ha)	broj gazdinstava Number of holdings	površina ha/Area (ha)
Pijavlja	-	-	-	-	22	0.4	-	-
Bez zemljišta/No land	-	-	-	-	-	-	-	-
< 0,10 ha	-	-	-	-	-	-	-	-
0,10-<0,50 ha	-	-	-	-	1	-	-	-
0,50-<1,00 ha	-	-	-	-	3	-	-	-
1,00-<2,00 ha	-	-	-	-	6	0.1	-	-
2,00-<3,00 ha	-	-	-	-	3	0.1	-	-
3,00- <4,00 ha	-	-	-	-	3	-	-	-
4,00-<5,00 ha	-	-	-	-	2	-	-	-
5,00-<6,00 ha	-	-	-	-	1	-	-	-
6,00-<8,00 ha	-	-	-	-	1	-	-	-
8,00-<10,00 ha	-	-	-	-	1	-	-	-
10,00-<15,00 ha	-	-	-	-	1	-	-	-
15,00-<20,00 ha	-	-	-	-	-	-	-	-
20,00-<30,00 ha	-	-	-	-	-	-	-	-
30,00-<50,00 ha	-	-	-	-	-	-	-	-
50,00-<100,00 ha	-	-	-	-	-	-	-	-
100 ha i više	-	-	-	-	-	-	-	-
Podgorica	3	0.1	12	1	11	3	14	4.6
Bez zemljišta/No land	-	-	-	-	-	-	-	-
< 0,10 ha	1	0.1	-	-	-	-	-	-
0,10-<0,50 ha	2	0.1	-	-	3	0.1	3	0.4
0,50-<1,00 ha	-	-	3	0.3	1	0.8	6	1.6
1,00-<2,00 ha	-	-	4	0.1	3	1.2	3	0.3
2,00-<3,00 ha	-	-	2	0.2	2	0.6	1	1
3,00- <4,00 ha	-	-	-	-	-	-	1	1.4
4,00-<5,00 ha	-	-	1	-	-	-	-	-
5,00-<6,00 ha	-	-	1	0.1	-	-	-	-
6,00-<8,00 ha	-	-	1	0.2	1	0.1	-	-
8,00-<10,00 ha	-	-	-	-	-	-	-	-
10,00-<15,00 ha	-	-	-	-	1	-	-	-
15,00-<20,00 ha	-	-	-	-	-	-	-	-
20,00-<30,00 ha	-	-	-	-	-	-	-	-
30,00-<50,00 ha	-	-	-	-	-	-	-	-
50,00-<100,00 ha	-	-	-	-	-	-	-	-
100 ha i više	-	-	-	-	-	-	-	-

Tabela 8. Porodična poljoprivredna gazdinstva prema površini obradivog zemljišta (povrće, cvijeće idr), Crna Gora Table 8.
Family agricultural holdings by area of arable land (vegetable, flowers, etc.)

Dio 1

	Oranice/Arable land		Povrće gajeno na otvorenom/Vegetable grown in the open field		Povrće gajeno u zaštićenom prostoru/Vegetable grown under protective cover		Cvijeće i ukrasno bilje na otvorenom/Flowers and ornamental plants in the open field	
	broj gazdinstava Number of holdings	površina ha/Area (ha)	broj gazdinstava Number of holdings	površina ha/Area (ha)	broj gazdinstava Number of holdings	površina ha/Area (ha)	broj gazdinstava Number of holdings	površina ha/Area (ha)
Rožaje	141	97.8	38	5.9	3	0.1	-	-
Bez zemljišta/No land	-	-	-	-	-	-	-	-
< 0,10 ha	1	0	-	-	-	-	-	-
0,10-<0,50 ha	7	0.7	2	0.1	-	-	-	-
0,50-<1,00 ha	7	1.7	2	0.1	-	-	-	-
1,00-<2,00 ha	21	6.9	4	0.4	-	-	-	-
2,00-<3,00 ha	24	6.2	7	1.4	-	-	-	-
3,00- <4,00 ha	17	10.5	5	0.5	-	-	-	-
4,00-<5,00 ha	13	3.8	5	0.4	1	-	-	-
5,00-<6,00 ha	7	7.3	2	0.2	-	-	-	-
6,00-<8,00 ha	10	7.1	4	0.5	-	-	-	-
8,00-<10,00 ha	9	5.7	3	0.5	1	-	-	-
10,00-<15,00 ha	9	15	-	-	1	-	-	-
15,00-<20,00 ha	1	15	-	-	-	-	-	-
20,00-<30,00 ha	2	4.5	-	-	-	-	-	-
30,00-<50,00 ha	4	4.9	1	0.2	-	-	-	-
50,00-<100,00 ha	2	0.1	-	-	-	-	-	-
100 ha i više	7	8.6	3	1.6	-	-	-	-
Tivat	20	2.1	9	0.5	-	-	2	0.1
Bez zemljišta/No land	-	-	-	-	-	-	-	-
< 0,10 ha	2	0.1	2	0.1	-	-	1	-
0,10-<0,50 ha	14	1.4	7	0.4	-	-	1	0.1
0,50-<1,00 ha	1	0.1	-	-	-	-	-	-
1,00-<2,00 ha	1	0.1	-	-	-	-	-	-
2,00-<3,00 ha	-	-	-	-	-	-	-	-
3,00- <4,00 ha	-	-	-	-	-	-	-	-
4,00-<5,00 ha	-	-	-	-	-	-	-	-
5,00-<6,00 ha	-	-	-	-	-	-	-	-
6,00-<8,00 ha	1	0.4	-	-	-	-	-	-
8,00-<10,00 ha	-	-	-	-	-	-	-	-
10,00-<15,00 ha	-	-	-	-	-	-	-	-
15,00-<20,00 ha	-	-	-	-	-	-	-	-
20,00-<30,00 ha	-	-	-	-	-	-	-	-
30,00-<50,00 ha	-	-	-	-	-	-	-	-
50,00-<100,00 ha	-	-	-	-	-	-	-	-
100 ha i više	-	-	-	-	-	-	-	-

Tabela 8. Porodična poljoprivredna gazdinstva prema površini obradivog zemljišta (povrće, cvijeće idr), Crna Gora Table 8. Family agricultural holdings by area of arable land (vegetable, flowers, etc.)

Dio 2

	Cvijeće i ukrasno bilje u zasticenom prostoru/Flowers and ornamental plants under protective cover		Proizvodnja sjemena i rasada/Production of seeds and seedlings		Ostalo bilje na oranicama/Other plants in arable land		Ugari i ostale nezasijane oranice/Fallow land and other unsown arable land	
	broj gazdinstava Number of holdings	površina ha/Area (ha)	broj gazdinstava Number of holdings	površina ha/Area (ha)	broj gazdinstava Number of holdings	površina ha/Area (ha)	broj gazdinstava Number of holdings	površina ha/Area (ha)
Rožaje	-	-	-	-	1	0.5	-	-
Bez zemljišta/No land	-	-	-	-	-	-	-	-
< 0,10 ha	-	-	-	-	-	-	-	-
0,10-<0,50 ha	-	-	-	-	-	-	-	-
0,50-<1,00 ha	-	-	-	-	-	-	-	-
1,00-<2,00 ha	-	-	-	-	-	-	-	-
2,00-<3,00 ha	-	-	-	-	-	-	-	-
3,00- <4,00 ha	-	-	-	-	-	-	-	-
4,00-<5,00 ha	-	-	-	-	-	-	-	-
5,00-<6,00 ha	-	-	-	-	-	-	-	-
6,00-<8,00 ha	-	-	-	-	-	-	-	-
8,00-<10,00 ha	-	-	-	-	-	-	-	-
10,00-<15,00 ha	-	-	-	-	-	-	-	-
15,00-<20,00 ha	-	-	-	-	-	-	-	-
20,00-<30,00 ha	-	-	-	-	1	0.5	-	-
30,00-<50,00 ha	-	-	-	-	-	-	-	-
50,00-<100,00 ha	-	-	-	-	-	-	-	-
100 ha i više	-	-	-	-	-	-	-	-
Tivat	-	-	-	-	5	0.7	-	-
Bez zemljišta/No land	-	-	-	-	-	-	-	-
< 0,10 ha	-	-	-	-	-	-	-	-
0,10-<0,50 ha	-	-	-	-	3	0.2	-	-
0,50-<1,00 ha	-	-	-	-	-	-	-	-
1,00-<2,00 ha	-	-	-	-	1	0.1	-	-
2,00-<3,00 ha	-	-	-	-	-	-	-	-
3,00- <4,00 ha	-	-	-	-	-	-	-	-
4,00-<5,00 ha	-	-	-	-	-	-	-	-
5,00-<6,00 ha	-	-	-	-	-	-	-	-
6,00-<8,00 ha	-	-	-	-	1	0.4	-	-
8,00-<10,00 ha	-	-	-	-	-	-	-	-
10,00-<15,00 ha	-	-	-	-	-	-	-	-
15,00-<20,00 ha	-	-	-	-	-	-	-	-
20,00-<30,00 ha	-	-	-	-	-	-	-	-
30,00-<50,00 ha	-	-	-	-	-	-	-	-
50,00-<100,00 ha	-	-	-	-	-	-	-	-
100 ha i više	-	-	-	-	-	-	-	-

Tabela 8. Porodična poljoprivredna gazdinstva prema površini obradivog zemljišta (povrće, cvijeće idr), Crna Gora Table 8.
Family agricultural holdings by area of arable land (vegetable, flowers, etc.)

Dio 1

	Oranice/Arable land		Povrće gajeno na otvorenom/Vegetable grown in the open field		Povrće gajeno u zaštićenom prostoru/Vegetable grown under protective cover		Cvijeće i ukrasno bilje na otvorenom/Flowers and ornamental plants in the open field	
	broj gazdinstava Number of holdings	površina ha/Area (ha)	broj gazdinstava Number of holdings	površina ha/Area (ha)	broj gazdinstava Number of holdings	površina ha/Area (ha)	broj gazdinstava Number of holdings	površina ha/Area (ha)
Ulcinj	727	361.8	474	130.3	6	0.3	2	0.1
Bez zemljišta/No land	-	-	-	-	-	-	-	-
< 0,10 ha	7	0.6	6	0.3	1	-	-	-
0,10-<0,50 ha	157	21.3	95	9.8	2	0.1	2	0.1
0,50-<1,00 ha	185	38.1	100	15.9	1	0.1	-	-
1,00-<2,00 ha	175	71.9	118	30.2	-	-	-	-
2,00-<3,00 ha	68	44.8	52	19.3	1	-	-	-
3,00- <4,00 ha	48	39.6	33	14.8	-	-	-	-
4,00-<5,00 ha	26	28.4	21	10.4	1	-	-	-
5,00-<6,00 ha	20	37.7	18	11.9	-	-	-	-
6,00-<8,00 ha	21	39.3	17	9.6	-	-	-	-
8,00-<10,00 ha	9	15	8	3.4	-	-	-	-
10,00-<15,00 ha	4	8.1	1	0.5	-	-	-	-
15,00-<20,00 ha	3	14.8	3	3.3	-	-	-	-
20,00-<30,00 ha	1	0.6	1	0.6	-	-	-	-
30,00-<50,00 ha	-	-	-	-	-	-	-	-
50,00-<100,00 ha	2	1.4	1	0.1	-	-	-	-
100 ha i više	1	0.2	-	-	-	-	-	-
Herceg Novi	101	40.2	54	11.7	4	0.2	4	-
Bez zemljišta/No land	-	-	-	-	-	-	-	-
< 0,10 ha	11	0.5	3	0.1	1	-	2	-
0,10-<0,50 ha	38	6.2	14	0.9	1	0.2	1	-
0,50-<1,00 ha	19	4	14	1.1	1	0.1	1	-
1,00-<2,00 ha	17	6.7	13	1.8	1	-	-	-
2,00-<3,00 ha	8	6	5	3.2	-	-	-	-
3,00- <4,00 ha	1	0.5	1	0.1	-	-	-	-
4,00-<5,00 ha	3	9.1	3	2.5	-	-	-	-
5,00-<6,00 ha	1	2	1	2	-	-	-	-
6,00-<8,00 ha	-	-	-	-	-	-	-	-
8,00-<10,00 ha	-	-	-	-	-	-	-	-
10,00-<15,00 ha	1	0.5	-	-	-	-	-	-
15,00-<20,00 ha	-	-	-	-	-	-	-	-
20,00-<30,00 ha	2	4.7	-	-	-	-	-	-
30,00-<50,00 ha	-	-	-	-	-	-	-	-
50,00-<100,00 ha	-	-	-	-	-	-	-	-
100 ha i više	-	-	-	-	-	-	-	-

Tabela 8. Porodična poljoprivredna gazdinstva prema površini obradivog zemljišta (povrće, cvijeće idr), Crna Gora Table 8. Family agricultural holdings by area of arable land (vegetable, flowers, etc.)

Dio 2

	Cvijeće i ukrasno bilje u zasticenom prostoru/Flowers and ornamental plants under protective cover		Proizvodnja sjemena i rasada/Production of seeds and seedlings		Ostalo bilje na oranicama/Other plants in arable land		Ugari i ostale nezasijane oranice/Fallow land and other unsown arable land	
	broj gazdinstava Number of holdings	površina ha/Area (ha)	broj gazdinstava Number of holdings	površina ha/Area (ha)	broj gazdinstava Number of holdings	površina ha/Area (ha)	broj gazdinstava Number of holdings	površina ha/Area (ha)
Ulcinj	-	-	-	-	2	0.2	-	-
Bez zemljišta/No land	-	-	-	-	-	-	-	-
< 0,10 ha	-	-	-	-	-	-	-	-
0,10-<0,50 ha	-	-	-	-	1	0.1	-	-
0,50-<1,00 ha	-	-	-	-	1	0.1	-	-
1,00-<2,00 ha	-	-	-	-	-	-	-	-
2,00-<3,00 ha	-	-	-	-	-	-	-	-
3,00- <4,00 ha	-	-	-	-	-	-	-	-
4,00-<5,00 ha	-	-	-	-	-	-	-	-
5,00-<6,00 ha	-	-	-	-	-	-	-	-
6,00-<8,00 ha	-	-	-	-	-	-	-	-
8,00-<10,00 ha	-	-	-	-	-	-	-	-
10,00-<15,00 ha	-	-	-	-	-	-	-	-
15,00-<20,00 ha	-	-	-	-	-	-	-	-
20,00-<30,00 ha	-	-	-	-	-	-	-	-
30,00-<50,00 ha	-	-	-	-	-	-	-	-
50,00-<100,00 ha	-	-	-	-	-	-	-	-
100 ha i više	-	-	-	-	-	-	-	-
Herceg Novi	1	0.1	-	-	15	0.8	1	1.9
Bez zemljišta/No land	-	-	-	-	-	-	-	-
< 0,10 ha	-	-	-	-	3	-	-	-
0,10-<0,50 ha	1	0.1	-	-	8	0.3	-	-
0,50-<1,00 ha	-	-	-	-	2	0.1	-	-
1,00-<2,00 ha	-	-	-	-	1	0.1	-	-
2,00-<3,00 ha	-	-	-	-	1	0.3	-	-
3,00- <4,00 ha	-	-	-	-	-	-	-	-
4,00-<5,00 ha	-	-	-	-	-	-	-	-
5,00-<6,00 ha	-	-	-	-	-	-	-	-
6,00-<8,00 ha	-	-	-	-	-	-	-	-
8,00-<10,00 ha	-	-	-	-	-	-	-	-
10,00-<15,00 ha	-	-	-	-	-	-	-	-
15,00-<20,00 ha	-	-	-	-	-	-	-	-
20,00-<30,00 ha	-	-	-	-	-	-	1	1.9
30,00-<50,00 ha	-	-	-	-	-	-	-	-
50,00-<100,00 ha	-	-	-	-	-	-	-	-
100 ha i više	-	-	-	-	-	-	-	-

Tabela 8. Porodična poljoprivredna gazdinstva prema površini obradivog zemljišta (povrće, cvijeće idr), Crna Gora Table 8.
Family agricultural holdings by area of arable land (vegetable, flowers, etc.)

Dio 1

	Oranice/Arable land		Povrće gajeno na otvorenom/Vegetable grown in the open field		Povrće gajeno u zaštićenom prostoru/Vegetable grown under protective cover		Cvijeće i ukrasno bilje na otvorenom/Flowers and ornamental plants in the open field	
	broj gazdinstava Number of holdings	površina ha/Area (ha)	broj gazdinstava Number of holdings	površina ha/Area (ha)	broj gazdinstava Number of holdings	površina ha/Area (ha)	broj gazdinstava Number of holdings	površina ha/Area (ha)
Cetinje	222	33.4	56	4.7	-	-	-	-
Bez zemljišta/No land	-	-	-	-	-	-	-	-
< 0,10 ha	2	0	-	-	-	-	-	-
0,10-<0,50 ha	77	5.9	17	0.9	-	-	-	-
0,50-<1,00 ha	61	6.1	19	0.8	-	-	-	-
1,00-<2,00 ha	49	9.5	11	2.1	-	-	-	-
2,00-<3,00 ha	20	6.9	6	0.8	-	-	-	-
3,00- <4,00 ha	5	1.6	1	0.1	-	-	-	-
4,00-<5,00 ha	4	1	1	-	-	-	-	-
5,00-<6,00 ha	1	0.3	-	-	-	-	-	-
6,00-<8,00 ha	-	-	-	-	-	-	-	-
8,00-<10,00 ha	1	1.8	-	-	-	-	-	-
10,00-<15,00 ha	-	-	-	-	-	-	-	-
15,00-<20,00 ha	-	-	-	-	-	-	-	-
20,00-<30,00 ha	1	0	-	-	-	-	-	-
30,00-<50,00 ha	2	0.3	1	0.1	-	-	-	-
50,00-<100,00 ha	-	-	-	-	-	-	-	-
100 ha i više	-	-	-	-	-	-	-	-
Šavnik	17	8	2	-	-	-	-	-
Bez zemljišta/No land	-	-	-	-	-	-	-	-
< 0,10 ha	-	-	-	-	-	-	-	-
0,10-<0,50 ha	-	-	-	-	-	-	-	-
0,50-<1,00 ha	-	-	-	-	-	-	-	-
1,00-<2,00 ha	1	0.5	-	-	-	-	-	-
2,00-<3,00 ha	1	0.2	-	-	-	-	-	-
3,00- <4,00 ha	3	0.3	2	-	-	-	-	-
4,00-<5,00 ha	2	1.7	-	-	-	-	-	-
5,00-<6,00 ha	1	0.2	-	-	-	-	-	-
6,00-<8,00 ha	1	0	-	-	-	-	-	-
8,00-<10,00 ha	1	0.6	-	-	-	-	-	-
10,00-<15,00 ha	2	1	-	-	-	-	-	-
15,00-<20,00 ha	-	-	-	-	-	-	-	-
20,00-<30,00 ha	2	2.1	-	-	-	-	-	-
30,00-<50,00 ha	-	-	-	-	-	-	-	-
50,00-<100,00 ha	-	-	-	-	-	-	-	-
100 ha i više	3	1.2	-	-	-	-	-	-

Tabela 8. Porodična poljoprivredna gazdinstva prema površini obradivog zemljišta (povrće, cvijeće idr), Crna Gora Table 8. Family agricultural holdings by area of arable land (vegetable, flowers, etc.)

Dio 2

	Cvijeće i ukrasno bilje u zasticenom prostoru/Flowers and ornamental plants under protective cover		Proizvodnja sjemena i rasada/Production of seeds and seedlings		Ostalo bilje na oranicama/Other plants in arable land		Ugari i ostale nezasijane oranice/Fallow land and other unsown arable land	
	broj gazdinstava Number of holdings	površina ha/Area (ha)	broj gazdinstava Number of holdings	površina ha/Area (ha)	broj gazdinstava Number of holdings	površina ha/Area (ha)	broj gazdinstava Number of holdings	površina ha/Area (ha)
Cetinje	-	-	-	-	2	0.2	-	-
Bez zemljišta/No land	-	-	-	-	-	-	-	-
< 0,10 ha	-	-	-	-	-	-	-	-
0,10-<0,50 ha	-	-	-	-	1	0.1	-	-
0,50-<1,00 ha	-	-	-	-	-	-	-	-
1,00-<2,00 ha	-	-	-	-	-	-	-	-
2,00-<3,00 ha	-	-	-	-	1	0.1	-	-
3,00- <4,00 ha	-	-	-	-	-	-	-	-
4,00-<5,00 ha	-	-	-	-	-	-	-	-
5,00-<6,00 ha	-	-	-	-	-	-	-	-
6,00-<8,00 ha	-	-	-	-	-	-	-	-
8,00-<10,00 ha	-	-	-	-	-	-	-	-
10,00-<15,00 ha	-	-	-	-	-	-	-	-
15,00-<20,00 ha	-	-	-	-	-	-	-	-
20,00-<30,00 ha	-	-	-	-	-	-	-	-
30,00-<50,00 ha	-	-	-	-	-	-	-	-
50,00-<100,00 ha	-	-	-	-	-	-	-	-
100 ha i više	-	-	-	-	-	-	-	-
Šavnik	-	-	-	-	-	-	-	-
Bez zemljišta/No land	-	-	-	-	-	-	-	-
< 0,10 ha	-	-	-	-	-	-	-	-
0,10-<0,50 ha	-	-	-	-	-	-	-	-
0,50-<1,00 ha	-	-	-	-	-	-	-	-
1,00-<2,00 ha	-	-	-	-	-	-	-	-
2,00-<3,00 ha	-	-	-	-	-	-	-	-
3,00- <4,00 ha	-	-	-	-	-	-	-	-
4,00-<5,00 ha	-	-	-	-	-	-	-	-
5,00-<6,00 ha	-	-	-	-	-	-	-	-
6,00-<8,00 ha	-	-	-	-	-	-	-	-
8,00-<10,00 ha	-	-	-	-	-	-	-	-
10,00-<15,00 ha	-	-	-	-	-	-	-	-
15,00-<20,00 ha	-	-	-	-	-	-	-	-
20,00-<30,00 ha	-	-	-	-	-	-	-	-
30,00-<50,00 ha	-	-	-	-	-	-	-	-
50,00-<100,00 ha	-	-	-	-	-	-	-	-
100 ha i više	-	-	-	-	-	-	-	-

Tabela 9. Porodična poljoprivredna gazdinstava prema površini na kojoj se uzgaja povrće, Crna Gora 2010
Table 9. Family agricultural holdings by area under vegetable, Montenegro 2010

Dio 1

	Na okućnicama i/ili baštama In kitchen gardens and/or gardens						
	broj gazdinstava Number of holdings	povrće, ukupno m2 Areas under vegetable, total (m2)	paradajz m2 Tomato (m2)	paprika m2 Pepper (m2)	krastavac m2 Cucumber (m2)	grašak za svježe zrno m2 Peas for fresh grain (m2)	pasulj za suvo zrno m2 Bean for dry grain (m2)
Crna Gora	29733	6801114	943825	1113622	342708	285825	802952
Bez zemljišta/No land	-	-	-	-	-	-	-
< 0,10 ha	1781	232895	42487	35612	16604	11851	16821
0,10-<0,50 ha	8752	1810691	309515	308219	121403	72430	143475
0,50-<1,00 ha	5183	1256579	206511	224232	65747	45946	119620
1,00-<2,00 ha	5536	1396808	177465	228120	64145	55963	174493
2,00-<3,00 ha	2628	654997	72763	113586	27495	28538	98271
3,00- <4,00 ha	1483	359679	36877	56625	12919	17600	60764
4,00-<5,00 ha	876	213550	18627	31431	6647	9976	41673
5,00-<6,00 ha	692	152917	15675	24389	4681	6965	26197
6,00-<8,00 ha	730	196007	17899	25693	7435	9415	36198
8,00-<10,00 ha	393	102000	8596	11853	2899	5405	19587
10,00-<15,00 ha	517	124337	8644	12630	3495	7467	22974
15,00-<20,00 ha	216	54535	4244	5608	1448	2416	9005
20,00-<30,00 ha	194	47024	3924	5026	1435	2114	5068
30,00-<50,00 ha	185	45756	4661	5323	1869	2617	4265
50,00-<100,00 ha	271	80716	9431	13170	2620	3730	15296
100 ha i više	296	72623	6506	12105	1866	3392	9245
Andrijevica	377	71813	6675	8375	2485	4745	10451
Bez zemljišta/No land	-	-	-	-	-	-	-
< 0,10 ha	1	15	5	5	-	-	-
0,10-<0,50 ha	106	20600	1730	2415	910	1505	2695
0,50-<1,00 ha	107	16733	2025	2660	580	1260	2476
1,00-<2,00 ha	74	11950	1320	1880	370	890	2015
2,00-<3,00 ha	12	2800	225	250	70	190	470
3,00- <4,00 ha	13	2400	155	170	45	130	390
4,00-<5,00 ha	5	1300	175	155	40	85	180
5,00-<6,00 ha	9	2015	155	145	85	95	260
6,00-<8,00 ha	15	5500	310	180	105	165	705
8,00-<10,00 ha	8	2200	110	20	20	70	320
10,00-<15,00 ha	7	1750	155	145	80	85	230
15,00-<20,00 ha	5	1200	70	60	10	55	220
20,00-<30,00 ha	7	1270	75	125	65	85	225
30,00-<50,00 ha	4	630	95	115	55	80	85
50,00-<100,00 ha	3	1150	60	40	40	40	140
100 ha i više	1	300	10	10	10	10	40

Tabela 9. Porodična poljoprivredna gazdinstava prema površini na kojoj se uzgaja povrće, Crna Gora 2010
Table 9. Family agricultural holdings by area under vegetable, Montenegro 2010

Dio 2

	Na okućnicama i/ili baštama In kitchen gardens and/or gardens							
	crni luk m2 Onion (m2)	bijeli luk m2 Garlic (m2)	sargarepa m2 Carrot (m2)	kupus m2 Cabbage (m2)	lubenica m2 Watermelon (m2)	dinja m2 Melon (m2)	ostalo povrće m2 other vegetable (m2)	jagode m2 Strawberries (m2)
Crna Gora	727076	338608	255337	942125	176521	35752	734223	102540
Bez zemljišta/No land	-	-	-	-	-	-	-	-
< 0,10 ha	28383	10711	10967	21981	1967	400	29981	5130
0,10-<0,50 ha	212133	83781	65695	200030	41580	11325	209163	31942
0,50-<1,00 ha	128643	60944	38629	157037	53715	11234	128655	15666
1,00-<2,00 ha	144368	70038	48359	195477	64754	4781	143487	25358
2,00-<3,00 ha	66089	37587	23499	104029	7850	3389	64094	7807
3,00- <4,00 ha	37122	18370	15462	60300	2123	681	37554	3282
4,00-<5,00 ha	22688	12115	10265	36478	344	1422	19913	1971
5,00-<6,00 ha	17321	8415	7112	24042	620	536	14358	2606
6,00-<8,00 ha	16609	8338	7166	37054	706	627	26781	2086
8,00-<10,00 ha	10674	5457	4884	15890	330	255	14928	1242
10,00-<15,00 ha	12577	6989	5960	29814	762	410	11361	1254
15,00-<20,00 ha	5037	2690	3379	11117	300	60	8696	535
20,00-<30,00 ha	3540	1944	2629	16442	125	270	3899	608
30,00-<50,00 ha	5305	3477	3089	7590	950	5	5857	748
50,00-<100,00 ha	8157	3350	4646	12511	102	142	6041	1520
100 ha i više	8430	4402	3596	12333	293	215	9455	785
Andrijevica	6069	2666	4398	18158	40	-	6361	1390
Bez zemljišta/No land	-	-	-	-	-	-	-	-
< 0,10 ha	5	-	-	-	-	-	-	-
0,10-<0,50 ha	1795	708	1231	5295	-	-	1701	615
0,50-<1,00 ha	1254	728	777	3693	40	-	1060	180
1,00-<2,00 ha	1045	465	715	2185	-	-	650	415
2,00-<3,00 ha	280	120	215	650	-	-	270	60
3,00- <4,00 ha	220	90	180	700	-	-	300	20
4,00-<5,00 ha	80	30	60	345	-	-	150	-
5,00-<6,00 ha	170	80	145	510	-	-	340	30
6,00-<8,00 ha	450	160	355	2300	-	-	770	-
8,00-<10,00 ha	255	55	210	760	-	-	380	-
10,00-<15,00 ha	140	60	120	445	-	-	270	20
15,00-<20,00 ha	130	50	165	350	-	-	90	-
20,00-<30,00 ha	115	70	80	330	-	-	80	20
30,00-<50,00 ha	30	20	65	55	-	-	-	30
50,00-<100,00 ha	60	20	60	540	-	-	150	-
100 ha i više	40	10	20	-	-	-	150	-

Tabela 9. Porodična poljoprivredna gazdinstava prema površini na kojoj se uzgaja povrće, Crna Gora 2010
Table 9. Family agricultural holdings by area under vegetable, Montenegro 2010

Dio 1

	Na okućnicama i/ili baštama In kitchen gardens and/or gardens						
	broj gazdinstava Number of holdings	povrće, ukupno m2 Areas under vegetable, total (m2)	paradajz m2 Tomato (m2)	paprika m2 Pepper (m2)	krastavac m2 Cucumber (m2)	grašak za svježe zrno m2 Peas for fresh grain (m2)	pasulj za suvo zrno m2 Bean for dry grain (m2)
Bar	1001	270579	50690	28954	15683	2450	6951
Bez zemljišta/No land	-	-	-	-	-	-	-
< 0,10 ha	59	10185	2490	1350	775	245	160
0,10-<0,50 ha	543	138949	28730	15736	8940	1390	2780
0,50-<1,00 ha	199	57632	10387	6202	2672	420	2616
1,00-<2,00 ha	138	41636	5828	3704	2125	395	1035
2,00-<3,00 ha	30	11640	1540	630	625	-	50
3,00- <4,00 ha	9	1930	310	150	100	-	-
4,00-<5,00 ha	4	540	65	50	20	-	-
5,00-<6,00 ha	6	3120	730	620	70	-	100
6,00-<8,00 ha	2	504	50	50	50	-	200
8,00-<10,00 ha	1	2000	300	300	250	-	-
10,00-<15,00 ha	4	1348	35	27	11	-	-
15,00-<20,00 ha	-	-	-	-	-	-	-
20,00-<30,00 ha	1	35	5	5	5	-	10
30,00-<50,00 ha	1	50	20	-	10	-	-
50,00-<100,00 ha	3	760	180	110	10	-	-
100 ha i više	1	250	20	20	20	-	-
Berane	3312	711656	83673	156448	28336	31538	127742
Bez zemljišta/No land	-	-	-	-	-	-	-
< 0,10 ha	104	15260	2256	3025	666	937	2020
0,10-<0,50 ha	935	149928	19075	31425	7148	7636	26490
0,50-<1,00 ha	689	138382	18273	30467	6344	6290	22520
1,00-<2,00 ha	738	172347	17217	38740	6938	7818	32582
2,00-<3,00 ha	338	87972	12387	23215	2729	3603	16059
3,00- <4,00 ha	143	39195	4364	9591	1162	1280	7487
4,00-<5,00 ha	79	23210	1567	4339	719	1008	5130
5,00-<6,00 ha	57	11930	965	2315	260	214	2075
6,00-<8,00 ha	46	17287	1421	3416	675	561	3813
8,00-<10,00 ha	23	7710	465	1175	180	350	1640
10,00-<15,00 ha	23	6115	495	610	215	245	820
15,00-<20,00 ha	10	6950	565	730	65	335	1175
20,00-<30,00 ha	9	3400	480	660	30	30	440
30,00-<50,00 ha	23	5750	577	1012	250	276	722
50,00-<100,00 ha	43	9830	810	1823	240	370	2112
100 ha i više	52	16390	2756	3905	715	585	2657

Tabela 9. Porodična poljoprivredna gazdinstava prema površini na kojoj se uzgaja povrće, Crna Gora 2010
Table 9. Family agricultural holdings by area under vegetable, Montenegro 2010

Dio 2

	Na okućnicama i/ili baštama In kitchen gardens and/or gardens							
	crni luk m2 Onion (m2)	bijeli luk m2 Garlic (m2)	sargarepa m2 Carrot (m2)	kupus m2 Cabbage (m2)	lubenica m2 Watermelon (m2)	dinja m2 Melon (m2)	ostalo povrće m2 other vegetable (m2)	jagode m2 Strawberries (m2)
Bar	72628	23428	6095	12061	562	908	48846	1323
Bez zemljišta/No land	-	-	-	-	-	-	-	-
< 0,10 ha	1915	520	140	595	10	60	1865	60
0,10-<0,50 ha	36656	9213	3424	7386	72	135	24147	340
0,50-<1,00 ha	16878	8175	1575	1850	145	360	5499	853
1,00-<2,00 ha	12085	4095	726	1710	305	53	9535	40
2,00-<3,00 ha	1990	955	100	320	30	-	5400	-
3,00- <4,00 ha	855	155	10	30	-	-	300	20
4,00-<5,00 ha	35	10	-	50	-	-	300	10
5,00-<6,00 ha	800	-	50	-	-	-	750	-
6,00-<8,00 ha	4	-	-	-	-	-	150	-
8,00-<10,00 ha	150	150	50	-	-	100	700	-
10,00-<15,00 ha	1030	25	20	-	-	200	-	-
15,00-<20,00 ha	-	-	-	-	-	-	-	-
20,00-<30,00 ha	10	-	-	-	-	-	-	-
30,00-<50,00 ha	20	-	-	-	-	-	-	-
50,00-<100,00 ha	90	70	-	100	-	-	200	-
100 ha i više	110	60	-	20	-	-	-	-
Berane	62745	37064	20953	81778	400	555	68783	11641
Bez zemljišta/No land	-	-	-	-	-	-	-	-
< 0,10 ha	1906	557	623	1074	-	-	1681	515
0,10-<0,50 ha	14675	7273	4958	14207	90	65	14480	2406
0,50-<1,00 ha	11527	7512	4057	17063	150	60	12486	1633
1,00-<2,00 ha	14443	9795	4535	21213	110	70	16684	2202
2,00-<3,00 ha	7069	4077	1965	8131	20	30	6807	1880
3,00- <4,00 ha	3997	2488	1399	3751	10	25	3306	335
4,00-<5,00 ha	1933	1453	750	3810	20	10	2293	178
5,00-<6,00 ha	973	578	444	1705	-	10	1614	777
6,00-<8,00 ha	1219	818	320	1912	-	10	2852	270
8,00-<10,00 ha	550	445	390	1020	-	5	950	540
10,00-<15,00 ha	515	290	280	1270	-	170	925	280
15,00-<20,00 ha	410	220	150	940	-	-	2280	80
20,00-<30,00 ha	155	95	65	875	-	-	520	50
30,00-<50,00 ha	520	415	236	1392	-	-	285	65
50,00-<100,00 ha	1385	470	250	1485	-	-	660	225
100 ha i više	1468	578	531	1930	-	100	960	205

Tabela 9. Porodična poljoprivredna gazdinstava prema površini na kojoj se uzgaja povrće, Crna Gora 2010
Table 9. Family agricultural holdings by area under vegetable, Montenegro 2010

Dio 1

	Na okućnicama i/ili baštama In kitchen gardens and/or gardens						
	broj gazdinstava Number of holdings	povrće, ukupno m2 Areas under vegetable, total (m2)	paradajz m2 Tomato (m2)	paprika m2 Pepper (m2)	krastavac m2 Cucumber (m2)	grašak za svjeze zrno m2 Peas for fresh grain (m2)	pasulj za suvo zrno m2 Bean for dry grain (m2)
Bijelo Polje	5377	1423306	141215	385667	42052	47821	245037
Bez zemljišta/No land	-	-	-	-	-	-	-
< 0,10 ha	116	20030	2191	6012	733	617	2730
0,10-<0,50 ha	1163	252641	28817	75016	8344	8175	37950
0,50-<1,00 ha	1032	250644	25631	73168	8027	8691	36493
1,00-<2,00 ha	1206	324547	30431	89299	10418	11929	54904
2,00-<3,00 ha	604	166607	15939	46039	4148	5965	29751
3,00- <4,00 ha	350	101389	9117	24412	2767	3422	21427
4,00-<5,00 ha	218	63979	5823	15954	1620	1929	12954
5,00-<6,00 ha	141	46531	6274	13819	960	1183	8523
6,00-<8,00 ha	174	71826	5717	14636	1429	2220	14564
8,00-<10,00 ha	88	27222	2729	5861	998	761	5876
10,00-<15,00 ha	111	34267	3075	7368	1153	1252	7335
15,00-<20,00 ha	46	15488	1231	2686	319	633	4195
20,00-<30,00 ha	25	8710	730	1260	195	60	1280
30,00-<50,00 ha	17	5580	545	1140	165	95	970
50,00-<100,00 ha	34	13570	1125	3375	423	455	3130
100 ha i više	52	20275	1840	5622	353	434	2955
Budva	53	15984	4577	2487	1123	290	250
Bez zemljišta/No land	-	-	-	-	-	-	-
< 0,10 ha	11	1960	550	210	102	-	30
0,10-<0,50 ha	29	11467	2820	2162	921	150	220
0,50-<1,00 ha	7	1857	1047	95	70	140	-
1,00-<2,00 ha	1	150	100	-	-	-	-
2,00-<3,00 ha	1	100	-	-	-	-	-
3,00- <4,00 ha	2	250	30	15	20	-	-
4,00-<5,00 ha	1	100	10	5	-	-	-
5,00-<6,00 ha	-	-	-	-	-	-	-
6,00-<8,00 ha	1	100	20	-	10	-	-
8,00-<10,00 ha	-	-	-	-	-	-	-
10,00-<15,00 ha	-	-	-	-	-	-	-
15,00-<20,00 ha	-	-	-	-	-	-	-
20,00-<30,00 ha	-	-	-	-	-	-	-
30,00-<50,00 ha	-	-	-	-	-	-	-
50,00-<100,00 ha	-	-	-	-	-	-	-
100 ha i više	-	-	-	-	-	-	-

Tabela 9. Porodična poljoprivredna gazdinstava prema površini na kojoj se uzgaja povrće, Crna Gora 2010
Table 9. Family agricultural holdings by area under vegetable, Montenegro 2010

Dio 2

	Na okućnicama i/ili baštama In kitchen gardens and/or gardens							
	crni luk m2 Onion (m2)	bijeli luk m2 Garlic (m2)	sargarepa m2 Carrot (m2)	kupus m2 Cabbage (m2)	lubenica m2 Watermelon (m2)	dinja m2 Melon (m2)	ostalo povrće m2 other vegetable (m2)	jagode m2 Strawberries (m2)
Bijelo Polje	97176	47046	38179	204822	2010	1400	162843	8038
Bez zemljišta/No land	-	-	-	-	-	-	-	-
< 0,10 ha	1518	879	624	2077	25	20	2495	109
0,10-<0,50 ha	16201	9065	6471	26307	665	395	33746	1489
0,50-<1,00 ha	16775	7895	6036	33624	725	300	31766	1513
1,00-<2,00 ha	25204	10754	9447	45944	195	190	34400	1432
2,00-<3,00 ha	10654	5625	4691	26325	20	55	16217	1178
3,00- <4,00 ha	6493	3501	2673	16290	5	20	10592	670
4,00-<5,00 ha	4810	2234	2284	11503	-	300	4346	222
5,00-<6,00 ha	3344	1735	1207	5214	40	40	4012	180
6,00-<8,00 ha	3995	1414	1426	14769	230	-	11306	120
8,00-<10,00 ha	1877	1161	532	4439	-	-	2878	110
10,00-<15,00 ha	2568	1025	937	6098	102	30	3083	241
15,00-<20,00 ha	1001	423	715	3074	-	50	977	184
20,00-<30,00 ha	353	244	128	2925	-	-	1420	115
30,00-<50,00 ha	405	220	163	1132	-	-	595	150
50,00-<100,00 ha	613	224	396	2146	-	-	1418	265
100 ha i više	1365	647	449	2955	3	-	3592	60
Budva	1394	338	826	1200	-	77	3232	190
Bez zemljišta/No land	-	-	-	-	-	-	-	-
< 0,10 ha	202	12	162	130	-	-	562	-
0,10-<0,50 ha	902	296	644	890	-	77	2295	90
0,50-<1,00 ha	140	-	-	80	-	-	215	70
1,00-<2,00 ha	50	-	-	-	-	-	-	-
2,00-<3,00 ha	20	10	-	50	-	-	20	-
3,00- <4,00 ha	40	10	15	20	-	-	90	10
4,00-<5,00 ha	10	-	5	30	-	-	20	20
5,00-<6,00 ha	-	-	-	-	-	-	-	-
6,00-<8,00 ha	30	10	-	-	-	-	30	-
8,00-<10,00 ha	-	-	-	-	-	-	-	-
10,00-<15,00 ha	-	-	-	-	-	-	-	-
15,00-<20,00 ha	-	-	-	-	-	-	-	-
20,00-<30,00 ha	-	-	-	-	-	-	-	-
30,00-<50,00 ha	-	-	-	-	-	-	-	-
50,00-<100,00 ha	-	-	-	-	-	-	-	-
100 ha i više	-	-	-	-	-	-	-	-

Tabela 9. Porodična poljoprivredna gazdinstava prema površini na kojoj se uzgaja povrće, Crna Gora 2010
Table 9. Family agricultural holdings by area under vegetable, Montenegro 2010

Dio 1

	Na okućnicama i/ili baštama In kitchen gardens and/or gardens						
	broj gazdinstava Number of holdings	povrće, ukupno m2 Areas under vegetable, total (m2)	paradajz m2 Tomato (m2)	paprika m2 Pepper (m2)	krastavac m2 Cucumber (m2)	grašak za svježe zrno m2 Peas for fresh grain (m2)	pasulj za suvo zrno m2 Bean for dry grain (m2)
Danilovgrad	1536	300657	72204	63027	24284	14348	6500
Bez zemljišta/No land	-	-	-	-	-	-	-
< 0,10 ha	58	8160	2158	1555	721	482	153
0,10-<0,50 ha	703	124715	27173	23851	10656	6152	3384
0,50-<1,00 ha	365	69077	18632	16167	5041	2362	686
1,00-<2,00 ha	243	59920	15438	13348	5450	2885	1040
2,00-<3,00 ha	71	16015	3335	3298	1068	1242	698
3,00- <4,00 ha	34	10630	3070	2590	635	480	130
4,00-<5,00 ha	14	2860	599	527	95	229	159
5,00-<6,00 ha	9	2060	355	345	150	105	115
6,00-<8,00 ha	10	2280	455	395	120	160	20
8,00-<10,00 ha	3	300	50	40	10	-	-
10,00-<15,00 ha	3	300	100	100	-	-	-
15,00-<20,00 ha	4	650	90	70	67	6	-
20,00-<30,00 ha	5	980	200	220	105	45	25
30,00-<50,00 ha	4	730	282	276	16	20	10
50,00-<100,00 ha	3	160	30	20	20	10	-
100 ha i više	9	1820	237	225	130	170	80
Žabljak	165	26765	135	330	70	875	550
Bez zemljišta/No land	-	-	-	-	-	-	-
< 0,10 ha	3	270	-	-	-	-	-
0,10-<0,50 ha	9	1620	-	-	-	220	30
0,50-<1,00 ha	7	6230	-	200	50	55	-
1,00-<2,00 ha	18	910	-	-	-	215	50
2,00-<3,00 ha	19	830	10	10	-	55	10
3,00- <4,00 ha	11	615	-	-	-	5	20
4,00-<5,00 ha	14	2520	-	-	-	105	100
5,00-<6,00 ha	19	870	5	-	-	20	5
6,00-<8,00 ha	8	450	20	20	20	5	-
8,00-<10,00 ha	13	630	100	100	-	35	10
10,00-<15,00 ha	17	2070	-	-	-	130	110
15,00-<20,00 ha	7	4100	-	-	-	-	150
20,00-<30,00 ha	6	4320	-	-	-	-	15
30,00-<50,00 ha	3	370	-	-	-	-	-
50,00-<100,00 ha	7	490	-	-	-	20	50
100 ha i više	4	470	-	-	-	10	-

Tabela 9. Porodična poljoprivredna gazdinstava prema površini na kojoj se uzgaja povrće, Crna Gora 2010
Table 9. Family agricultural holdings by area under vegetable, Montenegro 2010

Dio 2

	Na okućnicama i/ili baštama In kitchen gardens and/or gardens							
	crni luk m2 Onion (m2)	bijeli luk m2 Garlic (m2)	sargarepa m2 Carrot (m2)	kupus m2 Cabbage (m2)	lubenica m2 Watermelon (m2)	dinja m2 Melon (m2)	ostalo povrće m2 other vegetable (m2)	jagode m2 Strawberries (m2)
Danilovgrad	30931	9831	8417	23737	8163	1968	30810	6437
Bez zemljišta/No land	-	-	-	-	-	-	-	-
< 0,10 ha	670	398	246	460	50	30	587	650
0,10-<0,50 ha	13849	4841	4245	10807	3415	925	12832	2585
0,50-<1,00 ha	6929	1954	1922	4681	1102	720	7571	1310
1,00-<2,00 ha	5659	1522	1142	4112	1982	116	5640	1586
2,00-<3,00 ha	1784	458	398	1700	360	40	1574	60
3,00- <4,00 ha	885	490	105	1040	470	130	480	125
4,00-<5,00 ha	236	69	147	154	44	7	564	30
5,00-<6,00 ha	215	15	25	130	160	-	445	-
6,00-<8,00 ha	145	15	100	180	40	-	600	50
8,00-<10,00 ha	40	20	-	70	30	-	40	-
10,00-<15,00 ha	100	-	-	-	-	-	-	-
15,00-<20,00 ha	60	-	27	20	200	-	90	20
20,00-<30,00 ha	125	15	25	100	60	-	40	20
30,00-<50,00 ha	17	15	11	30	-	-	52	1
50,00-<100,00 ha	17	1	7	-	-	-	55	-
100 ha i više	200	18	17	253	250	-	240	-
Žabljak	2623	2070	2640	12601	635	1160	2916	160
Bez zemljišta/No land	-	-	-	-	-	-	-	-
< 0,10 ha	85	50	80	50	-	-	-	5
0,10-<0,50 ha	258	342	345	385	-	-	5	35
0,50-<1,00 ha	107	176	172	5120	300	-	-	50
1,00-<2,00 ha	232	156	147	90	-	-	20	-
2,00-<3,00 ha	165	105	230	245	-	-	-	-
3,00- <4,00 ha	177	38	248	116	-	-	11	-
4,00-<5,00 ha	392	288	375	220	-	1000	30	10
5,00-<6,00 ha	202	140	168	330	-	-	-	-
6,00-<8,00 ha	90	20	75	90	-	-	110	-
8,00-<10,00 ha	105	70	120	90	-	-	-	-
10,00-<15,00 ha	325	250	300	605	320	-	20	10
15,00-<20,00 ha	300	270	210	520	-	-	2650	-
20,00-<30,00 ha	25	25	70	4010	15	160	-	-
30,00-<50,00 ha	30	20	20	300	-	-	-	-
50,00-<100,00 ha	70	115	65	50	-	-	70	50
100 ha i više	60	5	15	380	-	-	-	-

Tabela 9. Porodična poljoprivredna gazdinstava prema površini na kojoj se uzgaja povrće, Crna Gora 2010
Table 9. Family agricultural holdings by area under vegetable, Montenegro 2010

Dio 1

	Na okućnicama i/ili baštama In kitchen gardens and/or gardens						
	broj gazdinstava Number of holdings	povrće, ukupno m2 Areas under vegetable, total (m2)	paradajz m2 Tomato (m2)	paprika m2 Pepper (m2)	krastavac m2 Cucumber (m2)	grašak za svjeze zrno m2 Peas for fresh grain (m2)	pasulj za suvo zrno m2 Bean for dry grain (m2)
Kolašin	958	157196	11523	10281	5150	12329	35383
Bez zemljišta/No land	-	-	-	-	-	-	-
< 0,10 ha	26	2352	196	215	130	205	253
0,10-<0,50 ha	287	35761	3646	3435	1502	2379	5848
0,50-<1,00 ha	143	18683	1235	993	845	1470	4532
1,00-<2,00 ha	222	40036	2810	2215	1072	2085	9695
2,00-<3,00 ha	83	12178	1574	1341	450	945	2110
3,00- <4,00 ha	46	11237	438	451	272	1370	2415
4,00-<5,00 ha	22	8586	295	483	201	641	3706
5,00-<6,00 ha	24	5270	159	55	30	625	1275
6,00-<8,00 ha	23	5393	125	111	45	690	2245
8,00-<10,00 ha	11	2520	60	30	35	95	105
10,00-<15,00 ha	13	2845	135	117	73	382	542
15,00-<20,00 ha	6	1193	-	100	-	240	245
20,00-<30,00 ha	8	1460	15	70	40	120	280
30,00-<50,00 ha	11	3241	485	395	135	557	570
50,00-<100,00 ha	19	4276	270	170	280	360	1032
100 ha i više	14	2165	80	100	40	165	530
Kotor	150	52065	11643	4731	4025	511	630
Bez zemljišta/No land	-	-	-	-	-	-	-
< 0,10 ha	31	4200	898	459	427	76	15
0,10-<0,50 ha	89	27800	6705	3185	2035	255	420
0,50-<1,00 ha	18	11585	2310	750	760	110	195
1,00-<2,00 ha	2	470	205	2	3	-	-
2,00-<3,00 ha	3	5700	650	80	550	20	-
3,00- <4,00 ha	1	1700	700	200	200	-	-
4,00-<5,00 ha	-	-	-	-	-	-	-
5,00-<6,00 ha	-	-	-	-	-	-	-
6,00-<8,00 ha	-	-	-	-	-	-	-
8,00-<10,00 ha	-	-	-	-	-	-	-
10,00-<15,00 ha	-	-	-	-	-	-	-
15,00-<20,00 ha	1	100	30	20	-	-	-
20,00-<30,00 ha	1	100	30	20	20	-	-
30,00-<50,00 ha	1	100	30	-	30	-	-
50,00-<100,00 ha	1	60	20	-	-	-	-
100 ha i više	2	250	65	15	-	50	-

Tabela 9. Porodična poljoprivredna gazdinstava prema površini na kojoj se uzgaja povrće, Crna Gora 2010
Table 9. Family agricultural holdings by area under vegetable, Montenegro 2010

Dio 2

	Na okućnicama i/ili baštama In kitchen gardens and/or gardens							
	crni luk m2 Onion (m2)	bijeli luk m2 Garlic (m2)	sargarepa m2 Carrot (m2)	kupus m2 Cabbage (m2)	lubenica m2 Watermelon (m2)	dinja m2 Melon (m2)	ostalo povrće m2 other vegetable (m2)	jagode m2 Strawberries (m2)
Kolašin	18991	11711	12465	17329	414	3	18803	2814
Bez zemljišta/No land	-	-	-	-	-	-	-	-
< 0,10 ha	447	158	225	216	-	-	301	6
0,10-<0,50 ha	4721	2059	3109	4009	-	-	4398	655
0,50-<1,00 ha	2348	1223	1713	2082	12	1	2062	167
1,00-<2,00 ha	4054	5364	2806	3768	200	-	5310	657
2,00-<3,00 ha	1356	578	855	1745	10	-	1068	146
3,00-<4,00 ha	1053	336	1161	1570	50	-	1866	255
4,00-<5,00 ha	487	336	351	715	-	-	975	396
5,00-<6,00 ha	510	293	298	982	140	-	703	200
6,00-<8,00 ha	425	245	341	480	2	2	630	52
8,00-<10,00 ha	1715	55	120	85	-	-	120	100
10,00-<15,00 ha	379	301	350	281	-	-	215	70
15,00-<20,00 ha	137	50	186	100	-	-	135	-
20,00-<30,00 ha	215	120	130	310	-	-	150	10
30,00-<50,00 ha	234	182	187	186	-	-	310	-
50,00-<100,00 ha	635	226	323	440	-	-	490	50
100 ha i više	275	185	310	360	-	-	70	50
Kotor	5522	1943	2020	4080	1000	360	15150	450
Bez zemljišta/No land	-	-	-	-	-	-	-	-
< 0,10 ha	612	168	275	130	-	-	985	155
0,10-<0,50 ha	2465	660	615	2700	100	310	8060	290
0,50-<1,00 ha	1540	360	550	400	650	50	3905	5
1,00-<2,00 ha	5	5	-	-	250	-	-	-
2,00-<3,00 ha	550	550	500	600	-	-	2200	-
3,00-<4,00 ha	200	200	-	200	-	-	-	-
4,00-<5,00 ha	-	-	-	-	-	-	-	-
5,00-<6,00 ha	-	-	-	-	-	-	-	-
6,00-<8,00 ha	-	-	-	-	-	-	-	-
8,00-<10,00 ha	-	-	-	-	-	-	-	-
10,00-<15,00 ha	-	-	-	-	-	-	-	-
15,00-<20,00 ha	30	-	20	-	-	-	-	-
20,00-<30,00 ha	30	-	-	-	-	-	-	-
30,00-<50,00 ha	10	-	10	20	-	-	-	-
50,00-<100,00 ha	10	-	-	30	-	-	-	-
100 ha i više	70	-	50	-	-	-	-	-

Tabela 9. Porodična poljoprivredna gazdinstava prema površini na kojoj se uzgaja povrće, Crna Gora 2010
Table 9. Family agricultural holdings by area under vegetable, Montenegro 2010

Dio 1

	Na okućnicama i/ili baštama In kitchen gardens and/or gardens						
	broj gazdinstava Number of holdings	povrće, ukupno m2 Areas under vegetable, total (m2)	paradajz m2 Tomato (m2)	paprika m2 Pepper (m2)	krastavac m2 Cucumber (m2)	grašak za svježe zrno m2 Peas for fresh grain (m2)	pasulj za suvo zrno m2 Bean for dry grain (m2)
Mojkovac	676	95256	6722	10175	2918	8965	20496
Bez zemljišta/No land	-	-	-	-	-	-	-
< 0,10 ha	36	4180	392	527	182	321	845
0,10-<0,50 ha	103	15281	990	1580	615	1944	2907
0,50-<1,00 ha	107	15279	1152	1741	375	1363	2919
1,00-<2,00 ha	170	24579	2106	2776	592	2114	5463
2,00-<3,00 ha	76	10349	495	917	285	860	1955
3,00- <4,00 ha	55	8074	608	1019	438	669	1553
4,00-<5,00 ha	31	2948	263	340	70	214	829
5,00-<6,00 ha	26	4420	220	470	155	235	835
6,00-<8,00 ha	18	2300	310	375	25	105	855
8,00-<10,00 ha	18	2036	86	185	71	200	470
10,00-<15,00 ha	13	2540	70	150	80	755	935
15,00-<20,00 ha	4	550	10	15	10	25	160
20,00-<30,00 ha	3	50	-	-	-	-	30
30,00-<50,00 ha	2	350	-	-	-	20	60
50,00-<100,00 ha	8	1000	20	80	20	10	440
100 ha i više	7	1320	-	-	-	130	240
Nikšić	4627	871750	106644	85678	44717	83596	79745
Bez zemljišta/No land	-	-	-	-	-	-	-
< 0,10 ha	820	91471	14316	11122	6361	7354	7081
0,10-<0,50 ha	1729	303486	39532	32749	18164	27129	24330
0,50-<1,00 ha	746	153138	17336	13971	7376	15862	15380
1,00-<2,00 ha	614	144669	16082	12800	5685	14459	15433
2,00-<3,00 ha	226	53225	6200	5110	1739	4635	4667
3,00- <4,00 ha	114	25516	2492	1709	1076	3655	2609
4,00-<5,00 ha	74	16745	1855	1495	719	2237	1780
5,00-<6,00 ha	54	12253	1229	737	580	1869	1427
6,00-<8,00 ha	59	16142	1519	1061	526	1343	1445
8,00-<10,00 ha	21	7610	367	360	240	1058	1056
10,00-<15,00 ha	59	20680	2004	1555	888	1782	2005
15,00-<20,00 ha	21	3940	382	270	246	320	523
20,00-<30,00 ha	33	9010	1088	907	414	753	908
30,00-<50,00 ha	13	4260	589	350	288	409	253
50,00-<100,00 ha	21	4445	1258	1112	135	228	203
100 ha i više	23	5160	395	370	280	503	645

Tabela 9. Porodična poljoprivredna gazdinstava prema površini na kojoj se uzgaja povrće, Crna Gora 2010
Table 9. Family agricultural holdings by area under vegetable, Montenegro 2010

Dio 2

	Na okućnicama i/ili baštama In kitchen gardens and/or gardens							
	crni luk m2 Onion (m2)	bijeli luk m2 Garlic (m2)	sargarepa m2 Carrot (m2)	kupus m2 Cabbage (m2)	lubenica m2 Watermelon (m2)	dinja m2 Melon (m2)	ostalo povrće m2 other vegetable (m2)	jagode m2 Strawberries (m2)
Mojkovac	9518	4390	4191	18811	40	50	6552	2428
Bez zemljišta/No land	-	-	-	-	-	-	-	-
< 0,10 ha	365	146	132	630	-	-	535	105
0,10-<0,50 ha	1289	645	1020	2620	-	20	1451	200
0,50-<1,00 ha	1486	846	615	3483	-	-	1044	255
1,00-<2,00 ha	3154	953	981	4903	40	-	1218	279
2,00-<3,00 ha	907	555	405	2040	-	-	641	1289
3,00- <4,00 ha	854	474	310	1463	-	-	661	25
4,00-<5,00 ha	351	151	130	455	-	-	100	45
5,00-<6,00 ha	415	253	338	1190	-	30	209	70
6,00-<8,00 ha	167	78	35	225	-	-	125	-
8,00-<10,00 ha	197	93	93	468	-	-	143	30
10,00-<15,00 ha	125	85	45	170	-	-	125	-
15,00-<20,00 ha	45	21	35	104	-	-	15	110
20,00-<30,00 ha	10	10	-	-	-	-	-	-
30,00-<50,00 ha	20	20	10	100	-	-	120	-
50,00-<100,00 ha	80	55	25	220	-	-	50	-
100 ha i više	53	5	17	740	-	-	115	20
Nikšić	89250	51441	48361	177892	1733	1133	81797	19763
Bez zemljišta/No land	-	-	-	-	-	-	-	-
< 0,10 ha	11733	4552	5698	9859	132	100	10690	2473
0,10-<0,50 ha	33137	16372	16674	53799	1203	470	31323	8604
0,50-<1,00 ha	14818	7594	8048	36085	193	188	11609	4678
1,00-<2,00 ha	13218	7080	8187	37352	170	187	12033	1983
2,00-<3,00 ha	4199	8262	2808	9609	-	33	5401	562
3,00- <4,00 ha	2329	1300	1262	5991	-	4	2575	514
4,00-<5,00 ha	1528	859	766	3985	-	60	1341	120
5,00-<6,00 ha	1511	1032	896	2080	-	6	801	85
6,00-<8,00 ha	1451	844	809	5037	5	35	1868	199
8,00-<10,00 ha	991	789	217	1767	-	-	735	30
10,00-<15,00 ha	1912	1303	1242	6145	-	-	1685	159
15,00-<20,00 ha	400	339	276	830	-	10	290	54
20,00-<30,00 ha	644	426	316	3275	-	-	177	102
30,00-<50,00 ha	478	217	558	648	30	-	415	25
50,00-<100,00 ha	339	116	179	555	-	30	250	40
100 ha i više	562	356	425	875	-	10	604	135

Tabela 9. Porodična poljoprivredna gazdinstava prema površini na kojoj se uzgaja povrće, Crna Gora 2010
Table 9. Family agricultural holdings by area under vegetable, Montenegro 2010

Dio 1

	Na okućnicama i/ili baštama In kitchen gardens and/or gardens						
	broj gazdinstava Number of holdings	povrće, ukupno m2 Areas under vegetable, total (m2)	paradajz m2 Tomato (m2)	paprika m2 Pepper (m2)	krastavac m2 Cucumber (m2)	grašak za svježe zrno m2 Peas for fresh grain (m2)	pasulj za suvo zrno m2 Bean for dry grain (m2)
Plav	1571	416101	48801	73614	19513	7460	77142
Bez zemljišta/No land	-	-	-	-	-	-	-
< 0,10 ha	43	7286	755	1115	200	30	1115
0,10-<0,50 ha	492	82583	8811	13956	4711	2905	13115
0,50-<1,00 ha	245	61895	9129	12720	2571	480	9180
1,00-<2,00 ha	374	98018	12360	16522	4821	1180	18612
2,00-<3,00 ha	177	64800	6376	11041	3145	975	13980
3,00- <4,00 ha	86	31749	3315	6210	1570	865	6440
4,00-<5,00 ha	34	14830	1530	2250	530	295	2470
5,00-<6,00 ha	23	10270	1515	2055	570	130	1960
6,00-<8,00 ha	19	4520	520	700	100	10	1180
8,00-<10,00 ha	6	1800	300	400	-	-	150
10,00-<15,00 ha	11	7300	330	705	30	120	875
15,00-<20,00 ha	z	1100	250	350	-	50	100
20,00-<30,00 ha	4	500	100	75	-	-	75
30,00-<50,00 ha	9	2200	80	510	10	15	400
50,00-<100,00 ha	33	21950	2880	3855	1105	105	6690
100 ha i više	13	5300	550	1150	150	300	800
Plužine	774	78281	1868	1494	1391	7578	6037
Bez zemljišta/No land	-	-	-	-	-	-	-
< 0,10 ha	6	100	-	-	-	2	3
0,10-<0,50 ha	60	5360	208	134	157	398	281
0,50-<1,00 ha	40	3080	190	140	67	210	150
1,00-<2,00 ha	121	10548	218	62	111	704	568
2,00-<3,00 ha	90	9715	305	438	170	1203	830
3,00- <4,00 ha	68	6320	120	100	100	760	595
4,00-<5,00 ha	34	3205	50	30	70	420	413
5,00-<6,00 ha	36	3458	60	33	75	371	233
6,00-<8,00 ha	53	5325	127	57	246	530	556
8,00-<10,00 ha	31	3435	315	300	10	235	230
10,00-<15,00 ha	43	5005	85	80	140	330	380
15,00-<20,00 ha	20	2670	10	20	65	240	295
20,00-<30,00 ha	27	4105	10	5	20	490	365
30,00-<50,00 ha	36	3410	25	20	20	370	160
50,00-<100,00 ha	43	3900	90	20	60	475	285
100 ha i više	66	8645	55	55	80	840	693

Tabela 9. Porodična poljoprivredna gazdinstava prema površini na kojoj se uzgaja povrće, Crna Gora 2010
Table 9. Family agricultural holdings by area under vegetable, Montenegro 2010

Dio 2

	Na okućnicama i/ili baštama In kitchen gardens and/or gardens							
	crni luk m2 Onion (m2)	bijeli luk m2 Garlic (m2)	sargarepa m2 Carrot (m2)	kupus m2 Cabbage (m2)	lubenica m2 Watermelon (m2)	dinja m2 Melon (m2)	ostalo povrće m2 other vegetable (m2)	jagode m2 Strawberries (m2)
Plav	63766	24020	16626	61085	2685	510	17138	3741
Bez zemljišta/No land	-	-	-	-	-	-	-	-
< 0,10 ha	1388	787	440	1046	-	-	280	130
0,10-<0,50 ha	13581	5409	4057	11784	690	100	3038	426
0,50-<1,00 ha	9383	3772	1910	9330	250	10	2740	420
1,00-<2,00 ha	15073	6602	3523	12290	575	-	5150	1310
2,00-<3,00 ha	11121	3376	2311	9395	770	200	1530	580
3,00- <4,00 ha	4885	1619	1570	4080	200	-	725	270
4,00-<5,00 ha	2095	940	910	2150	-	-	1660	-
5,00-<6,00 ha	1785	340	195	1020	-	-	600	100
6,00-<8,00 ha	685	245	90	520	50	-	390	30
8,00-<10,00 ha	230	20	110	390	-	-	200	-
10,00-<15,00 ha	190	30	45	4725	-	-	250	-
15,00-<20,00 ha	50	50	50	100	-	-	100	-
20,00-<30,00 ha	120	20	10	75	-	-	25	-
30,00-<50,00 ha	335	110	5	270	150	-	300	15
50,00-<100,00 ha	2140	430	1230	2935	-	100	50	430
100 ha i više	705	270	170	975	-	100	100	30
Plužine	12226	7839	8607	15130	280	100	13717	2014
Bez zemljišta/No land	-	-	-	-	-	-	-	-
< 0,10 ha	41	7	22	5	-	-	20	-
0,10-<0,50 ha	560	308	505	1469	-	25	1166	149
0,50-<1,00 ha	408	320	348	570	-	10	547	120
1,00-<2,00 ha	1521	837	1061	2952	30	10	2349	125
2,00-<3,00 ha	1699	1113	982	1342	40	-	1358	235
3,00- <4,00 ha	985	650	695	895	20	-	1320	80
4,00-<5,00 ha	490	250	342	621	-	-	459	60
5,00-<6,00 ha	606	390	405	535	50	-	370	330
6,00-<8,00 ha	735	453	475	1055	-	5	1046	40
8,00-<10,00 ha	447	261	405	664	-	-	538	30
10,00-<15,00 ha	715	524	491	972	100	5	1003	180
15,00-<20,00 ha	410	340	275	580	-	-	425	10
20,00-<30,00 ha	599	331	585	835	-	40	730	95
30,00-<50,00 ha	960	640	510	295	-	5	205	200
50,00-<100,00 ha	764	507	561	430	-	-	448	260
100 ha i više	1286	908	945	1910	40	-	1733	100

Tabela 9. Porodična poljoprivredna gazdinstava prema površini na kojoj se uzgaja povrće, Crna Gora 2010
Table 9. Family agricultural holdings by area under vegetable, Montenegro 2010

Dio 1

	Na okućnicama i/ili baštama In kitchen gardens and/or gardens						
	broj gazdinstava Number of holdings	povrće, ukupno m2 Areas under vegetable, total (m2)	paradajz m2 Tomato (m2)	paprika m2 Pepper (m2)	krastavac m2 Cucumber (m2)	grašak za svježe zrno m2 Peas for fresh grain (m2)	pasulj za suvo zrno m2 Bean for dry grain (m2)
Pljevlja	2714	449544	33457	31906	13408	31210	121022
Bez zemljišta/No land	-	-	-	-	-	-	-
< 0,10 ha	28	2608	132	207	77	199	940
0,10-<0,50 ha	136	22885	2357	2238	717	1903	4448
0,50-<1,00 ha	243	34150	4291	4057	1012	2418	8967
1,00-<2,00 ha	552	79129	5770	5968	2265	6179	20822
2,00-<3,00 ha	473	92332	6684	6349	3616	6748	21827
3,00- <4,00 ha	311	52965	4213	3761	1391	3377	14624
4,00-<5,00 ha	211	37742	2110	2477	1203	2472	10869
5,00-<6,00 ha	175	26613	1222	1010	659	1368	7666
6,00-<8,00 ha	193	32846	2522	2253	917	2578	8980
8,00-<10,00 ha	112	21847	1926	1709	494	1014	8836
10,00-<15,00 ha	148	28062	1046	833	605	2076	8982
15,00-<20,00 ha	48	7722	527	527	201	262	1812
20,00-<30,00 ha	36	4844	229	269	116	246	1100
30,00-<50,00 ha	20	2179	118	50	85	285	395
50,00-<100,00 ha	15	2276	282	180	37	45	604
100 ha i više	13	1344	28	18	13	40	150
Podgorica	3226	1128101	274607	183285	109130	13003	20212
Bez zemljišta/No land	-	-	-	-	-	-	-
< 0,10 ha	279	43646	12135	7717	5382	451	829
0,10-<0,50 ha	1577	452439	108397	80316	47764	6211	10306
0,50-<1,00 ha	647	286845	78323	46987	24008	2439	4571
1,00-<2,00 ha	404	230163	51208	28286	18342	2119	1554
2,00-<3,00 ha	107	54185	11453	10328	6620	464	1430
3,00- <4,00 ha	52	17829	4303	3219	1518	285	457
4,00-<5,00 ha	26	5060	1090	1080	520	115	150
5,00-<6,00 ha	21	5290	616	915	415	165	215
6,00-<8,00 ha	29	11620	3053	979	2695	32	10
8,00-<10,00 ha	9	2970	778	533	451	50	50
10,00-<15,00 ha	14	1675	404	370	110	10	10
15,00-<20,00 ha	12	3000	424	405	110	50	50
20,00-<30,00 ha	10	2670	392	690	400	200	190
30,00-<50,00 ha	17	7429	1410	1035	600	310	270
50,00-<100,00 ha	15	2060	516	325	130	102	70
100 ha i više	7	1220	105	100	65	-	50

Tabela 9. Porodična poljoprivredna gazdinstava prema površini na kojoj se uzgaja povrće, Crna Gora 2010
Table 9. Family agricultural holdings by area under vegetable, Montenegro 2010

Dio 2

	Na okućnicama i/ili baštama In kitchen gardens and/or gardens							
	crni luk m2 Onion (m2)	bijeli luk m2 Garlic (m2)	sargarepa m2 Carrot (m2)	kupus m2 Cabbage (m2)	lubenica m2 Watermelon (m2)	dinja m2 Melon (m2)	ostalo povrće m2 other vegetable (m2)	jagode m2 Strawberries (m2)
Pljevlja	46519	22066	21584	96557	1429	102	25588	4696
Bez zemljišta/No land	-	-	-	-	-	-	-	-
< 0,10 ha	283	142	152	191	-	-	165	120
0,10-<0,50 ha	2525	1577	1104	3033	270	-	1650	1063
0,50-<1,00 ha	4034	2037	1676	4013	50	-	983	612
1,00-<2,00 ha	8934	4263	4076	15317	150	-	5109	276
2,00-<3,00 ha	9320	3475	3619	25223	350	2	4242	877
3,00- <4,00 ha	4838	2672	2752	12129	195	-	2765	248
4,00-<5,00 ha	4215	1839	1942	7204	30	-	3041	340
5,00-<6,00 ha	3173	1412	1711	6266	40	-	1837	249
6,00-<8,00 ha	3484	1682	1446	6286	104	100	2021	473
8,00-<10,00 ha	1591	698	911	3637	-	-	879	152
10,00-<15,00 ha	2146	1357	1154	7619	240	-	1830	174
15,00-<20,00 ha	967	486	438	2116	-	-	360	26
20,00-<30,00 ha	516	240	236	1511	-	-	305	76
30,00-<50,00 ha	156	61	81	948	-	-	-	-
50,00-<100,00 ha	160	45	54	459	-	-	400	10
100 ha i više	177	80	232	605	-	-	1	-
Podgorica	90621	29328	20333	85072	136258	25056	113427	27769
Bez zemljišta/No land	-	-	-	-	-	-	-	-
< 0,10 ha	4428	1527	1027	2747	1490	170	5452	291
0,10-<0,50 ha	42803	12719	10198	37517	32455	7553	46277	9923
0,50-<1,00 ha	20200	6829	3263	17014	42403	9170	28878	2760
1,00-<2,00 ha	13792	3699	2919	17156	52940	3850	20774	13524
2,00-<3,00 ha	2816	1180	891	4800	5060	3029	5801	313
3,00- <4,00 ha	1668	650	485	1830	793	452	1894	275
4,00-<5,00 ha	715	265	110	120	20	20	785	70
5,00-<6,00 ha	748	187	162	887	100	350	500	30
6,00-<8,00 ha	1017	394	330	610	275	375	1330	520
8,00-<10,00 ha	228	110	100	270	300	-	100	-
10,00-<15,00 ha	345	330	27	59	-	-	-	10
15,00-<20,00 ha	335	184	122	168	100	-	1001	51
20,00-<30,00 ha	163	23	121	361	50	70	10	-
30,00-<50,00 ha	837	1012	521	702	270	-	460	2
50,00-<100,00 ha	249	91	17	401	2	12	145	-
100 ha i više	277	128	40	430	-	5	20	-

Tabela 9. Porodična poljoprivredna gazdinstava prema površini na kojoj se uzgaja povrće, Crna Gora 2010
Table 9. Family agricultural holdings by area under vegetable, Montenegro 2010

Dio 1

	Na okućnicama i/ili baštama In kitchen gardens and/or gardens						
	broj gazdinstava Number of holdings	povrće, ukupno m2 Areas under vegetable, total (m2)	paradajz m2 Tomato (m2)	paprika m2 Pepper (m2)	krastavac m2 Cucumber (m2)	grašak za svježe zrno m2 Peas for fresh grain (m2)	pasulj za suvo zrno m2 Bean for dry grain (m2)
Rožaje	969	260208	9107	8596	1949	7991	13645
Bez zemljišta/No land	-	-	-	-	-	-	-
< 0,10 ha	20	1915	300	300	-	10	30
0,10-<0,50 ha	106	16212	430	420	55	307	550
0,50-<1,00 ha	149	30525	477	178	385	480	1735
1,00-<2,00 ha	233	56991	1640	1435	37	1473	2983
2,00-<3,00 ha	135	35234	655	308	130	1020	1692
3,00- <4,00 ha	87	25645	530	590	435	610	1130
4,00-<5,00 ha	55	18515	665	400	85	80	1650
5,00-<6,00 ha	32	9667	390	510	300	330	920
6,00-<8,00 ha	34	11524	550	430	102	616	1110
8,00-<10,00 ha	26	15580	650	480	50	1410	440
10,00-<15,00 ha	25	7550	360	320	55	100	570
15,00-<20,00 ha	6	3300	150	50	70	20	-
20,00-<30,00 ha	7	4400	290	700	5	20	30
30,00-<50,00 ha	14	3307	300	330	120	60	100
50,00-<100,00 ha	19	14079	1690	1960	120	1410	390
100 ha i više	21	5764	30	185	-	45	315
Tivat	34	10387	2589	1413	518	310	470
Bez zemljišta/No land	-	-	-	-	-	-	-
< 0,10 ha	8	1053	265	33	35	150	-
0,10-<0,50 ha	21	7734	1774	1130	433	160	470
0,50-<1,00 ha	2	700	250	200	-	-	-
1,00-<2,00 ha	3	900	300	50	50	-	-
2,00-<3,00 ha	-	-	-	-	-	-	-
3,00- <4,00 ha	-	-	-	-	-	-	-
4,00-<5,00 ha	-	-	-	-	-	-	-
5,00-<6,00 ha	-	-	-	-	-	-	-
6,00-<8,00 ha	-	-	-	-	-	-	-
8,00-<10,00 ha	-	-	-	-	-	-	-
10,00-<15,00 ha	-	-	-	-	-	-	-
15,00-<20,00 ha	-	-	-	-	-	-	-
20,00-<30,00 ha	-	-	-	-	-	-	-
30,00-<50,00 ha	-	-	-	-	-	-	-
50,00-<100,00 ha	-	-	-	-	-	-	-
100 ha i više	-	-	-	-	-	-	-

Tabela 9. Porodična poljoprivredna gazdinstava prema površini na kojoj se uzgaja povrće, Crna Gora 2010
Table 9. Family agricultural holdings by area under vegetable, Montenegro 2010

Dio 2

	Na okućnicama i/ili baštama In kitchen gardens and/or gardens							
	crni luk m2 Onion (m2)	bijeli luk m2 Garlic (m2)	sargarepa m2 Carrot (m2)	kupus m2 Cabbage (m2)	lubenica m2 Watermelon (m2)	dinja m2 Melon (m2)	ostalo povrće m2 other vegetable (m2)	jagode m2 Strawberries (m2)
Rožaje	51898	32387	22143	51235	2400	555	54743	3559
Bez zemljišta/No land	-	-	-	-	-	-	-	-
< 0,10 ha	385	89	87	182	-	-	527	5
0,10-<0,50 ha	3428	1643	2034	1865	160	290	4765	265
0,50-<1,00 ha	6147	4465	3248	6139	30	60	6811	370
1,00-<2,00 ha	13624	7972	3960	11520	1310	25	10048	964
2,00-<3,00 ha	7425	5160	2514	7050	570	-	8225	485
3,00- <4,00 ha	5232	2599	1568	7247	50	-	5299	355
4,00-<5,00 ha	4557	2978	1847	4220	130	25	1808	70
5,00-<6,00 ha	1735	1164	673	1675	50	-	1765	155
6,00-<8,00 ha	1590	1250	856	2360	-	-	2350	310
8,00-<10,00 ha	1565	1320	1400	930	-	150	7090	95
10,00-<15,00 ha	1675	1230	725	870	-	5	1530	110
15,00-<20,00 ha	470	140	570	1660	-	-	170	-
20,00-<30,00 ha	340	280	770	1505	-	-	410	50
30,00-<50,00 ha	768	135	252	752	-	-	490	-
50,00-<100,00 ha	1440	980	1474	2670	100	-	1655	190
100 ha i više	1517	982	165	590	-	-	1800	135
Tivat	579	167	122	910	100	310	2889	10
Bez zemljišta/No land	-	-	-	-	-	-	-	-
< 0,10 ha	145	-	80	65	-	-	270	10
0,10-<0,50 ha	334	167	42	845	100	160	2119	-
0,50-<1,00 ha	-	-	-	-	-	150	100	-
1,00-<2,00 ha	100	-	-	-	-	-	400	-
2,00-<3,00 ha	-	-	-	-	-	-	-	-
3,00- <4,00 ha	-	-	-	-	-	-	-	-
4,00-<5,00 ha	-	-	-	-	-	-	-	-
5,00-<6,00 ha	-	-	-	-	-	-	-	-
6,00-<8,00 ha	-	-	-	-	-	-	-	-
8,00-<10,00 ha	-	-	-	-	-	-	-	-
10,00-<15,00 ha	-	-	-	-	-	-	-	-
15,00-<20,00 ha	-	-	-	-	-	-	-	-
20,00-<30,00 ha	-	-	-	-	-	-	-	-
30,00-<50,00 ha	-	-	-	-	-	-	-	-
50,00-<100,00 ha	-	-	-	-	-	-	-	-
100 ha i više	-	-	-	-	-	-	-	-

Tabela 9. Porodična poljoprivredna gazdinstava prema površini na kojoj se uzgaja povrće, Crna Gora 2010
Table 9. Family agricultural holdings by area under vegetable, Montenegro 2010

Dio 1

	Na okućnicama i/ili baštama In kitchen gardens and/or gardens						
	broj gazdinstava Number of holdings	povrće, ukupno m2 Areas under vegetable, total (m2)	paradajz m2 Tomato (m2)	paprika m2 Pepper (m2)	krastavac m2 Cucumber (m2)	grašak za svježe zrno m2 Peas for fresh grain (m2)	pasulj za suvo zrno m2 Bean for dry grain (m2)
Ulcinj	910	208100	49480	44022	19998	1555	15465
Bez zemljišta/No land	-	-	-	-	-	-	-
< 0,10 ha	9	590	250	200	80	-	-
0,10-<0,50 ha	269	60920	15770	12725	5827	120	2340
0,50-<1,00 ha	257	49090	10655	10437	4538	615	4380
1,00-<2,00 ha	201	52280	11795	10150	5208	350	4890
2,00-<3,00 ha	64	15190	3280	3625	1725	-	1345
3,00- <4,00 ha	45	10370	2445	2140	1020	-	670
4,00-<5,00 ha	22	7100	1945	1765	750	-	980
5,00-<6,00 ha	13	3530	810	760	130	-	340
6,00-<8,00 ha	15	4440	1050	1020	340	200	170
8,00-<10,00 ha	6	1680	330	350	80	70	200
10,00-<15,00 ha	2	510	200	150	50	-	-
15,00-<20,00 ha	4	1200	500	300	250	100	-
20,00-<30,00 ha	-	-	-	-	-	-	-
30,00-<50,00 ha	-	-	-	-	-	-	-
50,00-<100,00 ha	2	600	150	100	-	100	150
100 ha i više	1	600	300	300	-	-	-
Herceg Novi	233	60049	13800	7204	3633	886	829
Bez zemljišta/No land	-	-	-	-	-	-	-
< 0,10 ha	67	8091	2226	1240	492	172	90
0,10-<0,50 ha	93	20863	5156	3074	1531	599	399
0,50-<1,00 ha	35	17395	3298	1945	763	65	265
1,00-<2,00 ha	20	5750	750	305	387	30	10
2,00-<3,00 ha	7	1570	525	275	225	-	25
3,00- <4,00 ha	3	3560	560	200	100	-	-
4,00-<5,00 ha	2	1020	505	5	-	-	-
5,00-<6,00 ha	1	1000	400	80	80	20	20
6,00-<8,00 ha	-	-	-	-	-	-	-
8,00-<10,00 ha	-	-	-	-	-	-	-
10,00-<15,00 ha	-	-	-	-	-	-	-
15,00-<20,00 ha	-	-	-	-	-	-	-
20,00-<30,00 ha	2	470	270	20	-	-	20
30,00-<50,00 ha	2	230	60	60	55	-	-
50,00-<100,00 ha	1	100	50	-	-	-	-
100 ha i više	-	-	-	-	-	-	-

Tabela 9. Porodična poljoprivredna gazdinstava prema površini na kojoj se uzgaja povrće, Crna Gora 2010
Table 9. Family agricultural holdings by area under vegetable, Montenegro 2010

Dio 2

	Na okućnicama i/ili baštama In kitchen gardens and/or gardens							
	crni luk m2 Onion (m2)	bijeli luk m2 Garlic (m2)	sargarepa m2 Carrot (m2)	kupus m2 Cabbage (m2)	lubenica m2 Watermelon (m2)	dinja m2 Melon (m2)	ostalo povrće m2 other vegetable (m2)	jagode m2 Strawberries (m2)
Ulcinj	29488	13727	1600	10332	10015	1070	8643	2705
Bez zemljišta/No land	-	-	-	-	-	-	-	-
< 0,10 ha	50	10	-	-	-	-	-	-
0,10-<0,50 ha	9730	4148	265	3482	1785	635	3093	1000
0,50-<1,00 ha	7860	3360	260	2635	1850	55	1960	485
1,00-<2,00 ha	5783	3054	445	2135	5630	230	2190	420
2,00-<3,00 ha	2385	1100	160	710	320	-	440	100
3,00-<4,00 ha	1475	635	215	650	330	50	740	-
4,00-<5,00 ha	485	270	25	330	100	-	50	400
5,00-<6,00 ha	530	500	-	160	-	-	-	300
6,00-<8,00 ha	690	470	150	150	-	100	100	-
8,00-<10,00 ha	300	130	70	80	-	-	70	-
10,00-<15,00 ha	50	50	10	-	-	-	-	-
15,00-<20,00 ha	50	-	-	-	-	-	-	-
20,00-<30,00 ha	-	-	-	-	-	-	-	-
30,00-<50,00 ha	-	-	-	-	-	-	-	-
50,00-<100,00 ha	100	-	-	-	-	-	-	-
100 ha i više	-	-	-	-	-	-	-	-
Herceg Novi	3284	1363	1516	6130	4275	125	15938	1066
Bez zemljišta/No land	-	-	-	-	-	-	-	-
< 0,10 ha	686	101	293	882	10	20	1455	424
0,10-<0,50 ha	1497	657	565	2383	5	5	4535	457
0,50-<1,00 ha	586	425	360	2050	4200	-	3408	30
1,00-<2,00 ha	200	125	118	410	20	-	3360	35
2,00-<3,00 ha	205	25	10	50	-	-	230	-
3,00-<4,00 ha	-	-	50	150	-	-	2500	-
4,00-<5,00 ha	50	5	50	5	-	-	400	-
5,00-<6,00 ha	20	20	20	100	40	100	50	50
6,00-<8,00 ha	-	-	-	-	-	-	-	-
8,00-<10,00 ha	-	-	-	-	-	-	-	-
10,00-<15,00 ha	-	-	-	-	-	-	-	-
15,00-<20,00 ha	-	-	-	-	-	-	-	-
20,00-<30,00 ha	20	-	20	50	-	-	-	70
30,00-<50,00 ha	20	5	30	-	-	-	-	-
50,00-<100,00 ha	-	-	-	50	-	-	-	-
100 ha i više	-	-	-	-	-	-	-	-

Tabela 9. Porodična poljoprivredna gazdinstava prema površini na kojoj se uzgaja povrće, Crna Gora 2010
Table 9. Family agricultural holdings by area under vegetable, Montenegro 2010

Dio 1

	Na okućnicama i/ili baštama In kitchen gardens and/or gardens						
	broj gazdinstava Number of holdings	povrće, ukupno m2 Areas under vegetable, total (m2)	paradajz m2 Tomato (m2)	paprika m2 Pepper (m2)	krastavac m2 Cucumber (m2)	grašak za svježe zrno m2 Peas for fresh grain (m2)	pasulj za suvo zrno m2 Bean for dry grain (m2)
Cetinje	525	156754	13456	5081	1782	6392	11649
Bez zemljišta/No land	-	-	-	-	-	-	-
< 0,10 ha	52	9313	962	320	241	570	517
0,10-<0,50 ha	240	56817	7284	2567	903	2821	4380
0,50-<1,00 ha	108	32019	1865	1144	258	1117	2439
1,00-<2,00 ha	81	34100	1750	445	130	740	2365
2,00-<3,00 ha	21	8780	980	220	140	307	928
3,00- <4,00 ha	5	4200	20	20	20	407	460
4,00-<5,00 ha	4	1515	10	5	-	-	-
5,00-<6,00 ha	3	1530	315	265	50	100	100
6,00-<8,00 ha	3	1800	100	-	-	120	140
8,00-<10,00 ha	-	-	-	-	-	-	-
10,00-<15,00 ha	2	1200	120	70	-	100	120
15,00-<20,00 ha	-	-	-	-	-	-	-
20,00-<30,00 ha	1	80	10	-	20	-	50
30,00-<50,00 ha	4	5000	20	10	10	50	150
50,00-<100,00 ha	-	-	-	-	-	-	-
100 ha i više	1	400	20	15	10	60	-
Šavnik	545	36562	959	854	543	1972	2746
Bez zemljišta/No land	-	-	-	-	-	-	-
< 0,10 ha	4	210	10	-	-	30	10
0,10-<0,50 ha	62	2630	110	105	70	71	132
0,50-<1,00 ha	37	1640	5	10	5	99	116
1,00-<2,00 ha	121	7715	137	133	141	398	472
2,00-<3,00 ha	91	5775	150	112	60	306	444
3,00- <4,00 ha	48	4105	87	78	50	285	357
4,00-<5,00 ha	26	1775	70	71	5	146	303
5,00-<6,00 ha	43	3090	255	255	112	135	128
6,00-<8,00 ha	28	2150	30	10	30	80	205
8,00-<10,00 ha	17	2460	30	10	10	57	204
10,00-<15,00 ha	24	1120	30	30	5	100	60
15,00-<20,00 ha	20	1372	5	5	35	80	80
20,00-<30,00 ha	11	620	-	-	-	65	25
30,00-<50,00 ha	3	940	25	20	20	70	120
50,00-<100,00 ha	1	10	-	-	-	-	-
100 ha i više	9	950	15	15	-	50	90

Tabela 9. Porodična poljoprivredna gazdinstava prema površini na kojoj se uzgaja povrće, Crna Gora 2010
Table 9. Family agricultural holdings by area under vegetable, Montenegro 2010

Dio 2

	Na okućnicama i/ili baštama In kitchen gardens and/or gardens							
	crni luk m2 Onion (m2)	bijeli luk m2 Garlic (m2)	sargarepa m2 Carrot (m2)	kupus m2 Cabbage (m2)	lubenica m2 Watermelon (m2)	dinja m2 Melon (m2)	ostalo povrće m2 other vegetable (m2)	jagode m2 Strawberries (m2)
Cetinje	25831	13059	9936	30433	4015	270	32928	1922
Bez zemljišta/No land	-	-	-	-	-	-	-	-
< 0,10 ha	1434	583	651	1612	250	-	2101	72
0,10-<0,50 ha	11210	5344	3650	8740	550	160	7918	1290
0,50-<1,00 ha	5884	3101	1769	6699	1615	60	5928	140
1,00-<2,00 ha	4868	2717	2743	9532	800	50	7910	50
2,00-<3,00 ha	1115	429	150	2010	300	-	2201	-
3,00- <4,00 ha	360	140	273	770	-	-	1670	60
4,00-<5,00 ha	-	-	-	-	-	-	1500	-
5,00-<6,00 ha	200	150	150	100	-	-	100	-
6,00-<8,00 ha	140	130	120	220	-	-	830	-
8,00-<10,00 ha	-	-	-	-	-	-	-	-
10,00-<15,00 ha	140	60	70	250	-	-	270	-
15,00-<20,00 ha	-	-	-	-	-	-	-	-
20,00-<30,00 ha	-	-	-	-	-	-	-	-
30,00-<50,00 ha	380	370	350	400	500	-	2500	260
50,00-<100,00 ha	-	-	-	-	-	-	-	-
100 ha i više	100	35	10	100	-	-	-	50
Šavnik	6017	2724	4325	12772	67	40	3119	424
Bez zemljišta/No land	-	-	-	-	-	-	-	-
< 0,10 ha	85	25	10	30	-	-	10	-
0,10-<0,50 ha	517	335	539	507	20	-	164	60
0,50-<1,00 ha	339	172	330	426	-	40	83	15
1,00-<2,00 ha	1324	580	828	2888	47	-	707	60
2,00-<3,00 ha	1029	434	695	2034	-	-	469	42
3,00- <4,00 ha	576	323	491	1378	-	-	460	20
4,00-<5,00 ha	219	138	171	561	-	-	91	-
5,00-<6,00 ha	384	126	225	1158	-	-	262	50
6,00-<8,00 ha	292	110	238	860	-	-	273	22
8,00-<10,00 ha	433	80	156	1220	-	-	105	155
10,00-<15,00 ha	222	69	144	305	-	-	155	-
15,00-<20,00 ha	242	117	140	555	-	-	113	-
20,00-<30,00 ha	100	45	73	280	-	-	32	-
30,00-<50,00 ha	85	35	80	360	-	-	125	-
50,00-<100,00 ha	5	-	5	-	-	-	-	-
100 ha i više	165	135	200	210	-	-	70	-

Tabela 10. Poljoprivredna gazdinstva prema površini na kojoj se uzgaja povrće (na otvorenom), Crna Gora 2010
Table 10. Agricultural holdings by area under vegetable (in the open), Montenegro 2010

Dio 1

	Na otvorenom In the open						
	broj gazdinstava Number of holdings	povrće, ukupno ha Areas under vegetable, total (ha)	paradajz ha Tomato (ha)	paprika ha Pepper (ha)	krastavac ha Cucumber (ha)	grašak za svježe zrno ha Peas for fresh grain (ha)	pasulj za suvo zrno ha Bean for dry grain (ha)
Crna Gora	3656	759.4	126.5	72.1	28.9	5.7	20.5
Bez zemljišta/No land	-	-	-	-	-	-	-
< 0,10 ha	80	2.1	0.6	0.3	0.2	0.1	0.1
0,10-<0,50 ha	988	91.1	19.8	11	6.2	0.9	2
0,50-<1,00 ha	775	129	23	16	7.5	0.7	2.2
1,00-<2,00 ha	778	179.1	30.5	18.2	8.3	1	4
2,00-<3,00 ha	367	115.6	19.9	8.9	2.1	0.6	3.1
3,00- <4,00 ha	196	68.3	10.2	7	1.7	0.6	1.7
4,00-<5,00 ha	119	37.6	3.7	2.8	0.5	0.3	1.8
5,00-<6,00 ha	88	24.1	4.1	2	0.7	0.3	2
6,00-<8,00 ha	98	47.6	3.5	2.3	1.1	0.5	1.4
8,00-<10,00 ha	43	17.3	1.4	0.3	0.2	0.2	0.9
10,00-<15,00 ha	45	16.7	5.4	0.3	0.1	0.1	0.7
15,00-<20,00 ha	19	15.9	0.9	0.7	0.1	0.2	0.3
20,00-<30,00 ha	15	4.6	1.7	1	-	0.1	0.1
30,00-<50,00 ha	16	3.4	0.7	0.7	-	-	-
50,00-<100,00 ha	17	2.4	0.5	0.5	-	-	-
100 ha i više	12	4.8	0.5	0.1	-	-	-
Andrijevica	-	-	-	-	-	-	-
Bez zemljišta/No land	-	-	-	-	-	-	-
< 0,10 ha	-	-	-	-	-	-	-
0,10-<0,50 ha	-	-	-	-	-	-	-
0,50-<1,00 ha	-	-	-	-	-	-	-
1,00-<2,00 ha	-	-	-	-	-	-	-
2,00-<3,00 ha	-	-	-	-	-	-	-
3,00- <4,00 ha	-	-	-	-	-	-	-
4,00-<5,00 ha	-	-	-	-	-	-	-
5,00-<6,00 ha	-	-	-	-	-	-	-
6,00-<8,00 ha	-	-	-	-	-	-	-
8,00-<10,00 ha	-	-	-	-	-	-	-
10,00-<15,00 ha	-	-	-	-	-	-	-
15,00-<20,00 ha	-	-	-	-	-	-	-
20,00-<30,00 ha	-	-	-	-	-	-	-
30,00-<50,00 ha	-	-	-	-	-	-	-
50,00-<100,00 ha	-	-	-	-	-	-	-
100 ha i više	-	-	-	-	-	-	-

Tabela 10. Poljoprivredna gazdinstva prema površini na kojoj se uzgaja povrće (na otvorenom), Crna Gora 2010
Table 10. Agricultural holdings by area under vegetable (in the open), Montenegro 2010

Dio 2

	Na otvorenom In the open							
	crni luk ha Onion (ha)	bijeli luk ha Garlic (ha)	šargarepa ha Carrot (ha)	kupus ha Cabbage (ha)	lubenica ha Watermelon (ha)	dinja ha Melon (ha)	ostalo povrće ha other vegetable (ha)	jagode ha Strawberries (ha)
Crna Gora	35.1	8.4	6.3	94.3	228.3	36.2	78.3	18.8
Bez zemljišta/No land	-	-	-	-	-	-	-	-
< 0,10 ha	0.2	0.1	0.1	0.2	0.1	-	0.1	0.1
0,10-<0,50 ha	7.7	2.2	0.9	8.7	14.3	2.6	9.5	5.4
0,50-<1,00 ha	9.9	2.1	0.8	16.4	30.2	6.1	9.1	5
1,00-<2,00 ha	9.2	2.6	0.8	19.8	53.3	10.2	18.7	2.4
2,00-<3,00 ha	4	0.6	0.4	16.2	46.9	4.8	6.7	1.4
3,00- <4,00 ha	1	0.2	0.8	10.5	19.8	4.5	7.4	3
4,00-<5,00 ha	0.8	0.2	0.4	4.4	15.3	1.4	5.8	0.1
5,00-<6,00 ha	0.8	0.1	0.2	2.9	7.5	1.7	1.7	-
6,00-<8,00 ha	0.3	0.2	0.2	6.8	22.6	3.9	3.5	1.2
8,00-<10,00 ha	0.3	0.1	1.5	3	4.7	0.3	4.2	0.1
10,00-<15,00 ha	0.3	-	-	2.3	7.2	0.1	0.1	-
15,00-<20,00 ha	0.4	0.1	0.1	0.8	4.6	0.1	7.6	-
20,00-<30,00 ha	0.1	-	-	0.9	0.6	-	0.2	-
30,00-<50,00 ha	0.1	-	-	0.2	0.9	0.4	0.3	-
50,00-<100,00 ha	-	-	-	0.8	0.3	-	0.1	-
100 ha i više	-	-	-	0.6	0.1	0.1	3.4	-
Andrijevica	-	-	-	-	-	-	-	-
Bez zemljišta/No land	-	-	-	-	-	-	-	-
< 0,10 ha	-	-	-	-	-	-	-	-
0,10-<0,50 ha	-	-	-	-	-	-	-	-
0,50-<1,00 ha	-	-	-	-	-	-	-	-
1,00-<2,00 ha	-	-	-	-	-	-	-	-
2,00-<3,00 ha	-	-	-	-	-	-	-	-
3,00- <4,00 ha	-	-	-	-	-	-	-	-
4,00-<5,00 ha	-	-	-	-	-	-	-	-
5,00-<6,00 ha	-	-	-	-	-	-	-	-
6,00-<8,00 ha	-	-	-	-	-	-	-	-
8,00-<10,00 ha	-	-	-	-	-	-	-	-
10,00-<15,00 ha	-	-	-	-	-	-	-	-
15,00-<20,00 ha	-	-	-	-	-	-	-	-
20,00-<30,00 ha	-	-	-	-	-	-	-	-
30,00-<50,00 ha	-	-	-	-	-	-	-	-
50,00-<100,00 ha	-	-	-	-	-	-	-	-
100 ha i više	-	-	-	-	-	-	-	-

Tabela 10. Poljoprivredna gazdinstva prema površini na kojoj se uzgaja povrće (na otvorenom), Crna Gora 2010
Table 10. Agricultural holdings by area under vegetable (in the open), Montenegro 2010

Dio 1

	Na otvorenom In the open						
	broj gazdinstava Number of holdings	povrće, ukupno ha Areas under vegetable, total (ha)	paradajz ha Tomato (ha)	paprika ha Pepper (ha)	krastavac ha Cucumber (ha)	grašak za svježe zrno ha Peas for fresh grain (ha)	pasulj za suvo zrno ha Bean for dry grain (ha)
Bar	462	37.7	4.4	0.9	0.5	-	0.9
Bez zemljišta/No land	-	-	-	-	-	-	-
< 0,10 ha	7	0.1	-	-	-	-	-
0,10-<0,50 ha	172	8.6	1.7	0.1	-	-	0.4
0,50-<1,00 ha	145	11.1	0.9	0.2	0.2	-	0.3
1,00-<2,00 ha	106	11.1	1.4	0.4	0.2	-	0.1
2,00-<3,00 ha	19	3.6	0.1	-	-	-	0.1
3,00- <4,00 ha	7	0.8	0.1	-	-	-	-
4,00-<5,00 ha	2	0.3	0.1	-	-	-	-
5,00-<6,00 ha	2	0.1	-	-	-	-	-
6,00-<8,00 ha	1	0.1	-	-	-	-	-
8,00-<10,00 ha	1	2	-	-	-	-	-
10,00-<15,00 ha	-	-	-	-	-	-	-
15,00-<20,00 ha	-	-	-	-	-	-	-
20,00-<30,00 ha	-	-	-	-	-	-	-
30,00-<50,00 ha	-	-	-	-	-	-	-
50,00-<100,00 ha	-	-	-	-	-	-	-
100 ha i više	-	-	-	-	-	-	-
Berane	279	11.7	3.4	2	0.3	0.5	1.9
Bez zemljišta/No land	-	-	-	-	-	-	-
< 0,10 ha	6	0.1	-	-	-	-	-
0,10-<0,50 ha	66	1.7	0.1	0.5	0.1	0.1	0.3
0,50-<1,00 ha	62	1.3	0.2	0.3	0.1	0.1	0.3
1,00-<2,00 ha	68	1.8	0.2	0.2	0.1	0.1	0.5
2,00-<3,00 ha	31	4	2.2	0.4	-	0.1	0.3
3,00- <4,00 ha	11	0.5	0.1	-	-	0.1	0.2
4,00-<5,00 ha	11	0.8	0.3	0.2	-	-	0.1
5,00-<6,00 ha	5	0.1	-	-	-	-	-
6,00-<8,00 ha	5	1.1	0.1	0.2	0.1	0.1	0.2
8,00-<10,00 ha	2	0.1	-	-	-	-	-
10,00-<15,00 ha	3	0	0	-	-	-	-
15,00-<20,00 ha	1	0	0	-	-	-	-
20,00-<30,00 ha	-	-	-	-	-	-	-
30,00-<50,00 ha	3	0.1	-	-	-	-	-
50,00-<100,00 ha	2	0	0	-	-	-	-
100 ha i više	3	0.1	-	-	-	-	-

Tabela 10. Poljoprivredna gazdinstva prema površini na kojoj se uzgaja povrće (na otvorenom), Crna Gora 2010
Table 10. Agricultural holdings by area under vegetable (in the open), Montenegro 2010

Dio 2

	Na otvorenom In the open							
	crni luk ha Onion (ha)	bijeli luk ha Garlic (ha)	šargarepa ha Carrot (ha)	kupus ha Cabbage (ha)	lubenica ha Watermelon (ha)	dinja ha Melon (ha)	ostalo povrće ha other vegetable (ha)	jagode ha Strawberries (ha)
Bar	21.3	4.8	0.5	1.2	0.1	0.1	2.9	0.1
Bez zemljišta/No land	-	-	-	-	-	-	-	-
< 0,10 ha	-	-	-	-	-	-	-	-
0,10-<0,50 ha	4.6	1.3	0.1	0.1	-	-	0.2	0.1
0,50-<1,00 ha	7.1	1.4	0.4	0.3	-	-	0.1	-
1,00-<2,00 ha	6.2	1.8	-	0.6	-	-	0.4	-
2,00-<3,00 ha	2.9	0.2	-	-	-	0.1	0.1	-
3,00- <4,00 ha	0.3	0.1	-	0.2	-	-	0.1	-
4,00-<5,00 ha	0.1	-	-	-	-	-	-	-
5,00-<6,00 ha	0.1	-	-	-	-	-	-	-
6,00-<8,00 ha	-	-	-	-	-	-	-	-
8,00-<10,00 ha	-	-	-	-	-	-	2	-
10,00-<15,00 ha	-	-	-	-	-	-	-	-
15,00-<20,00 ha	-	-	-	-	-	-	-	-
20,00-<30,00 ha	-	-	-	-	-	-	-	-
30,00-<50,00 ha	-	-	-	-	-	-	-	-
50,00-<100,00 ha	-	-	-	-	-	-	-	-
100 ha i više	-	-	-	-	-	-	-	-
Berane	0.5	0.3	0.3	1.7	-	-	0.8	0.1
Bez zemljišta/No land	-	-	-	-	-	-	-	-
< 0,10 ha	-	-	-	-	-	-	-	-
0,10-<0,50 ha	0.1	-	-	0.3	-	-	0.1	-
0,50-<1,00 ha	0.1	-	-	0.1	-	-	0.1	-
1,00-<2,00 ha	0.1	0.1	0.1	0.2	-	-	0.2	-
2,00-<3,00 ha	0.1	-	-	0.7	-	-	0.1	-
3,00- <4,00 ha	-	-	-	-	-	-	-	-
4,00-<5,00 ha	-	-	-	0.1	-	-	-	-
5,00-<6,00 ha	-	-	-	-	-	-	-	-
6,00-<8,00 ha	0.1	0.1	0.1	0.2	-	-	0.2	0.1
8,00-<10,00 ha	-	-	-	-	-	-	-	-
10,00-<15,00 ha	-	-	-	-	-	-	-	-
15,00-<20,00 ha	-	-	-	-	-	-	-	-
20,00-<30,00 ha	-	-	-	-	-	-	-	-
30,00-<50,00 ha	-	-	-	-	-	-	-	-
50,00-<100,00 ha	-	-	-	-	-	-	-	-
100 ha i više	-	-	-	-	-	-	-	-

Tabela 10. Poljoprivredna gazdinstva prema površini na kojoj se uzgaja povrće (na otvorenom), Crna Gora 2010
Table 10. Agricultural holdings by area under vegetable (in the open), Montenegro 2010

Dio 1

	Na otvorenom In the open						
	broj gazdinstava Number of holdings	povrće, ukupno ha Areas under vegetable, total (ha)	paradajz ha Tomato (ha)	paprika ha Pepper (ha)	krastavac ha Cucumber (ha)	grašak za svjeze zrno ha Peas for fresh grain (ha)	pasulj za suvo zrno ha Bean for dry grain (ha)
Bijelo Polje	132	26.5	3	2.8	0.3	0.1	2.5
Bez zemljišta/No land	-	-	-	-	-	-	-
< 0,10 ha	1	-	-	-	-	-	-
0,10-<0,50 ha	23	2.6	0.2	0.5	-	-	-
0,50-<1,00 ha	27	4.6	0.3	0.8	-	-	0.2
1,00-<2,00 ha	34	4.7	-	0.2	-	-	0.5
2,00-<3,00 ha	20	8.2	2.4	0.8	-	-	0.7
3,00- <4,00 ha	5	1.4	0.1	0.1	-	-	0.2
4,00-<5,00 ha	4	0.5	-	-	-	-	0.4
5,00-<6,00 ha	4	0.7	-	-	-	-	0.1
6,00-<8,00 ha	4	0.3	-	-	-	-	-
8,00-<10,00 ha	2	0.6	-	0.1	-	-	0.4
10,00-<15,00 ha	4	0.5	-	0.1	0.1	-	0.1
15,00-<20,00 ha	2	0.2	-	-	-	-	-
20,00-<30,00 ha	-	-	-	-	-	-	-
30,00-<50,00 ha	-	-	-	-	-	-	-
50,00-<100,00 ha	-	-	-	-	-	-	-
100 ha i više	2	2.3	-	-	-	-	-
Budva	12	0.8	0.3	-	0.1	-	-
Bez zemljišta/No land	-	-	-	-	-	-	-
< 0,10 ha	-	-	-	-	-	-	-
0,10-<0,50 ha	9	0.5	0.1	-	0.1	-	-
0,50-<1,00 ha	2	0.2	0.2	-	-	-	-
1,00-<2,00 ha	1	0.1	0	-	-	-	-
2,00-<3,00 ha	-	-	-	-	-	-	-
3,00- <4,00 ha	-	-	-	-	-	-	-
4,00-<5,00 ha	-	-	-	-	-	-	-
5,00-<6,00 ha	-	-	-	-	-	-	-
6,00-<8,00 ha	-	-	-	-	-	-	-
8,00-<10,00 ha	-	-	-	-	-	-	-
10,00-<15,00 ha	-	-	-	-	-	-	-
15,00-<20,00 ha	-	-	-	-	-	-	-
20,00-<30,00 ha	-	-	-	-	-	-	-
30,00-<50,00 ha	-	-	-	-	-	-	-
50,00-<100,00 ha	-	-	-	-	-	-	-
100 ha i više	-	-	-	-	-	-	-

Tabela 10. Poljoprivredna gazdinstva prema površini na kojoj se uzgaja povrće (na otvorenom), Crna Gora 2010
Table 10. Agricultural holdings by area under vegetable (in the open), Montenegro 2010

Dio 2

	Na otvorenom In the open							
	crni luk ha Onion (ha)	bijeli luk ha Garlic (ha)	šargarepa ha Carrot (ha)	kupus ha Cabbage (ha)	lubenica ha Watermelon (ha)	dinja ha Melon (ha)	ostalo povrće ha other vegetable (ha)	jagode ha Strawberries (ha)
Bijelo Polje	0.2	0.1	-	10.3	2.5	-	4.6	-
Bez zemljišta/No land	-	-	-	-	-	-	-	-
< 0,10 ha	-	-	-	-	-	-	-	-
0,10-<0,50 ha	0.1	-	-	1.4	-	-	0.3	-
0,50-<1,00 ha	-	-	-	2.9	-	-	0.3	-
1,00-<2,00 ha	-	-	-	1.9	0.5	-	1.4	-
2,00-<3,00 ha	-	-	-	2.1	2	-	0.2	-
3,00- <4,00 ha	-	-	-	1	-	-	-	-
4,00-<5,00 ha	-	-	-	-	-	-	-	-
5,00-<6,00 ha	-	-	-	0.6	-	-	-	-
6,00-<8,00 ha	-	-	-	0.2	-	-	0.1	-
8,00-<10,00 ha	-	-	-	-	-	-	-	-
10,00-<15,00 ha	-	-	-	0.1	-	-	-	-
15,00-<20,00 ha	-	-	-	-	-	-	-	-
20,00-<30,00 ha	-	-	-	-	-	-	-	-
30,00-<50,00 ha	-	-	-	-	-	-	-	-
50,00-<100,00 ha	-	-	-	-	-	-	-	-
100 ha i više	-	-	-	-	-	-	2.3	-
Budva	-	-	-	0.1	0.1	-	0.1	-
Bez zemljišta/No land	-	-	-	-	-	-	-	-
< 0,10 ha	-	-	-	-	-	-	-	-
0,10-<0,50 ha	-	-	-	0.1	0.1	-	0.1	-
0,50-<1,00 ha	-	-	-	-	-	-	-	-
1,00-<2,00 ha	-	-	-	-	-	-	-	-
2,00-<3,00 ha	-	-	-	-	-	-	-	-
3,00- <4,00 ha	-	-	-	-	-	-	-	-
4,00-<5,00 ha	-	-	-	-	-	-	-	-
5,00-<6,00 ha	-	-	-	-	-	-	-	-
6,00-<8,00 ha	-	-	-	-	-	-	-	-
8,00-<10,00 ha	-	-	-	-	-	-	-	-
10,00-<15,00 ha	-	-	-	-	-	-	-	-
15,00-<20,00 ha	-	-	-	-	-	-	-	-
20,00-<30,00 ha	-	-	-	-	-	-	-	-
30,00-<50,00 ha	-	-	-	-	-	-	-	-
50,00-<100,00 ha	-	-	-	-	-	-	-	-
100 ha i više	-	-	-	-	-	-	-	-

Tabela 10. Poljoprivredna gazdinstva prema površini na kojoj se uzgaja povrće (na otvorenom), Crna Gora 2010
Table 10. Agricultural holdings by area under vegetable (in the open), Montenegro 2010

Dio 1

	Na otvorenom In the open						
	broj gazdinstava Number of holdings	povrće, ukupno ha Areas under vegetable, total (ha)	paradajz ha Tomato (ha)	paprika ha Pepper (ha)	krastavac ha Cucumber (ha)	grašak za svjeze zrno ha Peas for fresh grain (ha)	pasulj za suvo zrno ha Bean for dry grain (ha)
Danilovgrad	305	24.1	3.8	1.8	0.7	0.9	0.7
Bez zemljišta/No land	-	-	-	-	-	-	-
< 0,10 ha	7	0.2	0.1	0.1	-	-	-
0,10-<0,50 ha	100	3.7	1	0.5	0.2	0.1	0.1
0,50-<1,00 ha	66	3.2	0.4	0.4	0.1	0.2	0.2
1,00-<2,00 ha	63	3.9	1	0.5	0.2	0.3	0.2
2,00-<3,00 ha	30	4.3	0.2	0.2	0.1	-	-
3,00- <4,00 ha	13	1.5	0.2	0.1	0.1	-	-
4,00-<5,00 ha	5	0.2	-	-	-	-	-
5,00-<6,00 ha	8	1.4	-	-	-	-	-
6,00-<8,00 ha	4	0.2	0.1	-	-	-	-
8,00-<10,00 ha	1	4.6	0.2	-	-	-	-
10,00-<15,00 ha	4	0.4	0.3	-	-	-	-
15,00-<20,00 ha	-	-	-	-	-	-	-
20,00-<30,00 ha	-	-	-	-	-	-	-
30,00-<50,00 ha	1	0	0	-	-	-	-
50,00-<100,00 ha	1	0	0	-	-	-	-
100 ha i više	2	0.3	0.3	-	-	-	-
Žabljak	-	-	-	-	-	-	-
Bez zemljišta/No land	-	-	-	-	-	-	-
< 0,10 ha	-	-	-	-	-	-	-
0,10-<0,50 ha	-	-	-	-	-	-	-
0,50-<1,00 ha	-	-	-	-	-	-	-
1,00-<2,00 ha	-	-	-	-	-	-	-
2,00-<3,00 ha	-	-	-	-	-	-	-
3,00- <4,00 ha	-	-	-	-	-	-	-
4,00-<5,00 ha	-	-	-	-	-	-	-
5,00-<6,00 ha	-	-	-	-	-	-	-
6,00-<8,00 ha	-	-	-	-	-	-	-
8,00-<10,00 ha	-	-	-	-	-	-	-
10,00-<15,00 ha	-	-	-	-	-	-	-
15,00-<20,00 ha	-	-	-	-	-	-	-
20,00-<30,00 ha	-	-	-	-	-	-	-
30,00-<50,00 ha	-	-	-	-	-	-	-
50,00-<100,00 ha	-	-	-	-	-	-	-
100 ha i više	-	-	-	-	-	-	-

Tabela 10. Poljoprivredna gazdinstva prema površini na kojoj se uzgaja povrće (na otvorenom), Crna Gora 2010
Table 10. Agricultural holdings by area under vegetable (in the open), Montenegro 2010

Dio 2

	Na otvorenom In the open							
	crni luk ha Onion (ha)	bijeli luk ha Garlic (ha)	šargarepa ha Carrot (ha)	kupus ha Cabbage (ha)	lubenica ha Watermelon (ha)	dinja ha Melon (ha)	ostalo povrće ha other vegetable (ha)	jagode ha Strawberries (ha)
Danilovgrad	0.9	0.3	1.6	7.4	0.8	0.4	3.4	1.4
Bez zemljišta/No land	-	-	-	-	-	-	-	-
< 0,10 ha	-	-	-	-	-	-	-	-
0,10-<0,50 ha	0.2	0.1	0.1	0.4	0.1	0.1	0.4	0.4
0,50-<1,00 ha	0.2	0.1	-	1	0.1	-	0.3	0.1
1,00-<2,00 ha	0.2	0.1	-	0.5	0.3	0.1	0.3	0.1
2,00-<3,00 ha	0.1	-	0.1	3.3	0.1	-	0.1	-
3,00- <4,00 ha	-	-	-	0.1	0.1	-	0.1	0.8
4,00-<5,00 ha	-	-	-	-	-	-	0.1	-
5,00-<6,00 ha	0.1	-	-	0.5	-	0.1	0.6	-
6,00-<8,00 ha	-	-	-	-	-	-	-	-
8,00-<10,00 ha	-	-	1.4	1.5	-	-	1.5	-
10,00-<15,00 ha	-	-	-	-	-	-	-	-
15,00-<20,00 ha	-	-	-	-	-	-	-	-
20,00-<30,00 ha	-	-	-	-	-	-	-	-
30,00-<50,00 ha	-	-	-	-	-	-	-	-
50,00-<100,00 ha	-	-	-	-	-	-	-	-
100 ha i više	-	-	-	-	-	-	-	-
Žabljak	-	-	-	-	-	-	-	-
Bez zemljišta/No land	-	-	-	-	-	-	-	-
< 0,10 ha	-	-	-	-	-	-	-	-
0,10-<0,50 ha	-	-	-	-	-	-	-	-
0,50-<1,00 ha	-	-	-	-	-	-	-	-
1,00-<2,00 ha	-	-	-	-	-	-	-	-
2,00-<3,00 ha	-	-	-	-	-	-	-	-
3,00- <4,00 ha	-	-	-	-	-	-	-	-
4,00-<5,00 ha	-	-	-	-	-	-	-	-
5,00-<6,00 ha	-	-	-	-	-	-	-	-
6,00-<8,00 ha	-	-	-	-	-	-	-	-
8,00-<10,00 ha	-	-	-	-	-	-	-	-
10,00-<15,00 ha	-	-	-	-	-	-	-	-
15,00-<20,00 ha	-	-	-	-	-	-	-	-
20,00-<30,00 ha	-	-	-	-	-	-	-	-
30,00-<50,00 ha	-	-	-	-	-	-	-	-
50,00-<100,00 ha	-	-	-	-	-	-	-	-
100 ha i više	-	-	-	-	-	-	-	-

Tabela 10. Poljoprivredna gazdinstva prema površini na kojoj se uzgaja povrće (na otvorenom), Crna Gora 2010
Table 10. Agricultural holdings by area under vegetable (in the open), Montenegro 2010

Dio 1

	Na otvorenom In the open						
	broj gazdinstava Number of holdings	povrće, ukupno ha Areas under vegetable, total (ha)	paradajz ha Tomato (ha)	paprika ha Pepper (ha)	krastavac ha Cucumber (ha)	grašak za svjeze zrno ha Peas for fresh grain (ha)	pasulj za suvo zrno ha Bean for dry grain (ha)
Kolašin	1	-	-	-	-	-	-
Bez zemljišta/No land	-	-	-	-	-	-	-
< 0,10 ha	-	-	-	-	-	-	-
0,10-<0,50 ha	-	-	-	-	-	-	-
0,50-<1,00 ha	1	-	-	-	-	-	-
1,00-<2,00 ha	-	-	-	-	-	-	-
2,00-<3,00 ha	-	-	-	-	-	-	-
3,00- <4,00 ha	-	-	-	-	-	-	-
4,00-<5,00 ha	-	-	-	-	-	-	-
5,00-<6,00 ha	-	-	-	-	-	-	-
6,00-<8,00 ha	-	-	-	-	-	-	-
8,00-<10,00 ha	-	-	-	-	-	-	-
10,00-<15,00 ha	-	-	-	-	-	-	-
15,00-<20,00 ha	-	-	-	-	-	-	-
20,00-<30,00 ha	-	-	-	-	-	-	-
30,00-<50,00 ha	-	-	-	-	-	-	-
50,00-<100,00 ha	-	-	-	-	-	-	-
100 ha i više	-	-	-	-	-	-	-
Kotor	7	1	0.1	-	-	-	-
Bez zemljišta/No land	-	-	-	-	-	-	-
< 0,10 ha	-	-	-	-	-	-	-
0,10-<0,50 ha	2	0.3	-	-	-	-	-
0,50-<1,00 ha	4	0.6	-	-	-	-	-
1,00-<2,00 ha	-	-	-	-	-	-	-
2,00-<3,00 ha	-	-	-	-	-	-	-
3,00- <4,00 ha	-	-	-	-	-	-	-
4,00-<5,00 ha	-	-	-	-	-	-	-
5,00-<6,00 ha	-	-	-	-	-	-	-
6,00-<8,00 ha	1	0.1	-	-	-	-	-
8,00-<10,00 ha	-	-	-	-	-	-	-
10,00-<15,00 ha	-	-	-	-	-	-	-
15,00-<20,00 ha	-	-	-	-	-	-	-
20,00-<30,00 ha	-	-	-	-	-	-	-
30,00-<50,00 ha	-	-	-	-	-	-	-
50,00-<100,00 ha	-	-	-	-	-	-	-
100 ha i više	-	-	-	-	-	-	-

Tabela 10. Poljoprivredna gazdinstva prema površini na kojoj se uzgaja povrće (na otvorenom), Crna Gora 2010
Table 10. Agricultural holdings by area under vegetable (in the open), Montenegro 2010

Dio 2

	Na otvorenom In the open							
	crni luk ha Onion (ha)	bijeli luk ha Garlic (ha)	šargarepa ha Carrot (ha)	kupus ha Cabbage (ha)	lubenica ha Watermelon (ha)	dinja ha Melon (ha)	ostalo povrće ha other vegetable (ha)	jagode ha Strawberries (ha)
Kolašin	-	-	-	-	-	-	-	-
Bez zemljišta/No land	-	-	-	-	-	-	-	-
< 0,10 ha	-	-	-	-	-	-	-	-
0,10-<0,50 ha	-	-	-	-	-	-	-	-
0,50-<1,00 ha	-	-	-	-	-	-	-	-
1,00-<2,00 ha	-	-	-	-	-	-	-	-
2,00-<3,00 ha	-	-	-	-	-	-	-	-
3,00- <4,00 ha	-	-	-	-	-	-	-	-
4,00-<5,00 ha	-	-	-	-	-	-	-	-
5,00-<6,00 ha	-	-	-	-	-	-	-	-
6,00-<8,00 ha	-	-	-	-	-	-	-	-
8,00-<10,00 ha	-	-	-	-	-	-	-	-
10,00-<15,00 ha	-	-	-	-	-	-	-	-
15,00-<20,00 ha	-	-	-	-	-	-	-	-
20,00-<30,00 ha	-	-	-	-	-	-	-	-
30,00-<50,00 ha	-	-	-	-	-	-	-	-
50,00-<100,00 ha	-	-	-	-	-	-	-	-
100 ha i više	-	-	-	-	-	-	-	-
Kotor	-	-	-	-	-	-	0.5	0.2
Bez zemljišta/No land	-	-	-	-	-	-	-	-
< 0,10 ha	-	-	-	-	-	-	-	-
0,10-<0,50 ha	-	-	-	-	-	-	0.3	-
0,50-<1,00 ha	-	-	-	-	-	-	0.2	0.2
1,00-<2,00 ha	-	-	-	-	-	-	-	-
2,00-<3,00 ha	-	-	-	-	-	-	-	-
3,00- <4,00 ha	-	-	-	-	-	-	-	-
4,00-<5,00 ha	-	-	-	-	-	-	-	-
5,00-<6,00 ha	-	-	-	-	-	-	-	-
6,00-<8,00 ha	-	-	-	-	-	-	0.1	-
8,00-<10,00 ha	-	-	-	-	-	-	-	-
10,00-<15,00 ha	-	-	-	-	-	-	-	-
15,00-<20,00 ha	-	-	-	-	-	-	-	-
20,00-<30,00 ha	-	-	-	-	-	-	-	-
30,00-<50,00 ha	-	-	-	-	-	-	-	-
50,00-<100,00 ha	-	-	-	-	-	-	-	-
100 ha i više	-	-	-	-	-	-	-	-

Tabela 10. Poljoprivredna gazdinstva prema površini na kojoj se uzgaja povrće (na otvorenom), Crna Gora 2010
Table 10. Agricultural holdings by area under vegetable (in the open), Montenegro 2010

Dio 1

	Na otvorenom In the open						
	broj gazdinstava Number of holdings	povrće, ukupno ha Areas under vegetable, total (ha)	paradajz ha Tomato (ha)	paprika ha Pepper (ha)	krastavac ha Cucumber (ha)	grašak za svježe zrno ha Peas for fresh grain (ha)	pasulj za suvo zrno ha Bean for dry grain (ha)
Mojkovac	104	4.6	0.1	0.2	-	0.7	1.7
Bez zemljišta/No land	-	-	-	-	-	-	-
< 0,10 ha	1	0	0	-	-	-	-
0,10-<0,50 ha	14	0.6	-	-	-	0.1	0.1
0,50-<1,00 ha	13	0.7	-	-	-	-	0.2
1,00-<2,00 ha	25	0.5	-	-	-	0.1	0.1
2,00-<3,00 ha	22	0.7	-	-	-	0.1	0.2
3,00- <4,00 ha	5	0.1	-	-	-	-	-
4,00-<5,00 ha	7	0.6	-	-	-	-	0.3
5,00-<6,00 ha	3	0.1	-	-	-	-	-
6,00-<8,00 ha	7	0.9	-	-	-	0.3	0.4
8,00-<10,00 ha	4	0.3	-	-	-	-	0.1
10,00-<15,00 ha	2	0.2	-	0.1	-	-	0.1
15,00-<20,00 ha	1	0	0	-	-	-	-
20,00-<30,00 ha	-	-	-	-	-	-	-
30,00-<50,00 ha	-	-	-	-	-	-	-
50,00-<100,00 ha	-	-	-	-	-	-	-
100 ha i više	-	-	-	-	-	-	-
Nikšić	261	16.6	2.9	2	0.9	1.4	1.4
Bez zemljišta/No land	-	-	-	-	-	-	-
< 0,10 ha	17	0.5	0.1	-	-	-	0.1
0,10-<0,50 ha	87	4	0.9	0.3	0.2	0.3	0.3
0,50-<1,00 ha	52	2.3	0.2	0.2	0.1	0.2	0.2
1,00-<2,00 ha	49	3.5	0.5	0.6	0.2	0.3	0.2
2,00-<3,00 ha	22	1.2	0.1	0.1	0.1	0.1	0.1
3,00- <4,00 ha	8	1.5	0.3	0.2	0.1	0.1	0.1
4,00-<5,00 ha	4	0.2	0.1	-	-	-	-
5,00-<6,00 ha	6	0.3	-	-	-	-	0.1
6,00-<8,00 ha	3	0.2	-	-	-	-	-
8,00-<10,00 ha	1	0.1	-	-	-	-	-
10,00-<15,00 ha	2	0	0	-	-	-	-
15,00-<20,00 ha	3	2.4	0.7	0.5	0.1	0.1	0.2
20,00-<30,00 ha	-	-	-	-	-	-	-
30,00-<50,00 ha	4	0.1	-	-	-	-	-
50,00-<100,00 ha	2	0.2	-	-	-	-	-
100 ha i više	1	0.2	-	-	-	-	-

Tabela 10. Poljoprivredna gazdinstva prema površini na kojoj se uzgaja povrće (na otvorenom), Crna Gora 2010
Table 10. Agricultural holdings by area under vegetable (in the open), Montenegro 2010

Dio 2

	Na otvorenom In the open							
	crni luk ha Onion (ha)	bijeli luk ha Garlic (ha)	šargarepa ha Carrot (ha)	kupus ha Cabbage (ha)	lubenica ha Watermelon (ha)	dinja ha Melon (ha)	ostalo povrće ha other vegetable (ha)	jagode ha Strawberries (ha)
Mojkovac	0.2	0.1	0.1	1.1	-	-	0.2	0.2
Bez zemljišta/No land	-	-	-	-	-	-	-	-
< 0,10 ha	-	-	-	-	-	-	-	-
0,10-<0,50 ha	-	-	-	0.2	-	-	0.1	-
0,50-<1,00 ha	-	-	-	0.4	-	-	-	-
1,00-<2,00 ha	-	-	-	0.1	-	-	-	-
2,00-<3,00 ha	-	-	-	0.1	-	-	-	-
3,00- <4,00 ha	-	-	-	-	-	-	-	-
4,00-<5,00 ha	-	-	-	-	-	-	-	0.1
5,00-<6,00 ha	-	-	-	-	-	-	-	-
6,00-<8,00 ha	-	-	-	0.1	-	-	-	-
8,00-<10,00 ha	-	-	-	-	-	-	-	-
10,00-<15,00 ha	-	-	-	-	-	-	-	-
15,00-<20,00 ha	-	-	-	-	-	-	-	-
20,00-<30,00 ha	-	-	-	-	-	-	-	-
30,00-<50,00 ha	-	-	-	-	-	-	-	-
50,00-<100,00 ha	-	-	-	-	-	-	-	-
100 ha i više	-	-	-	-	-	-	-	-
Nikšić	1.4	0.5	0.7	3.7	0.1	-	1.6	0.2
Bez zemljišta/No land	-	-	-	-	-	-	-	-
< 0,10 ha	-	-	-	0.1	-	-	-	-
0,10-<0,50 ha	0.3	0.1	0.2	0.8	-	-	0.6	-
0,50-<1,00 ha	0.2	0.1	0.1	0.5	-	-	0.3	0.1
1,00-<2,00 ha	0.3	0.1	0.1	0.9	-	-	0.3	-
2,00-<3,00 ha	0.1	-	-	0.4	-	-	0.1	-
3,00- <4,00 ha	0.1	-	-	0.4	-	-	0.1	-
4,00-<5,00 ha	-	-	-	0.1	-	-	-	-
5,00-<6,00 ha	-	-	-	-	-	-	-	-
6,00-<8,00 ha	-	-	-	-	-	-	-	-
8,00-<10,00 ha	-	-	-	-	-	-	-	-
10,00-<15,00 ha	-	-	-	-	-	-	-	-
15,00-<20,00 ha	0.3	0.1	0.1	0.2	-	-	-	-
20,00-<30,00 ha	-	-	-	-	-	-	-	-
30,00-<50,00 ha	-	-	-	-	-	-	-	-
50,00-<100,00 ha	-	-	-	-	-	-	-	-
100 ha i više	-	-	-	-	-	-	-	-

Tabela 10. Poljoprivredna gazdinstva prema površini na kojoj se uzgaja povrće (na otvorenom), Crna Gora 2010
Table 10. Agricultural holdings by area under vegetable (in the open), Montenegro 2010

Dio 1

	Na otvorenom In the open						
	broj gazdinstava Number of holdings	povrće, ukupno ha Areas under vegetable, total (ha)	paradajz ha Tomato (ha)	paprika ha Pepper (ha)	krastavac ha Cucumber (ha)	grašak za svjeze zrno ha Peas for fresh grain (ha)	pasulj za suvo zrno ha Bean for dry grain (ha)
Plav	2	1.6	0.1	0.5	-	-	-
Bez zemljišta/No land	-	-	-	-	-	-	-
< 0,10 ha	-	-	-	-	-	-	-
0,10-<0,50 ha	-	-	-	-	-	-	-
0,50-<1,00 ha	1	0	-	-	-	-	-
1,00-<2,00 ha	-	-	-	-	-	-	-
2,00-<3,00 ha	1	1.5	-	0.5	-	-	-
3,00- <4,00 ha	-	-	-	-	-	-	-
4,00-<5,00 ha	-	-	-	-	-	-	-
5,00-<6,00 ha	-	-	-	-	-	-	-
6,00-<8,00 ha	-	-	-	-	-	-	-
8,00-<10,00 ha	-	-	-	-	-	-	-
10,00-<15,00 ha	-	-	-	-	-	-	-
15,00-<20,00 ha	-	-	-	-	-	-	-
20,00-<30,00 ha	-	-	-	-	-	-	-
30,00-<50,00 ha	-	-	-	-	-	-	-
50,00-<100,00 ha	-	-	-	-	-	-	-
100 ha i više	-	-	-	-	-	-	-
Plužine	2	0.2	-	-	-	-	-
Bez zemljišta/No land	-	-	-	-	-	-	-
< 0,10 ha	-	-	-	-	-	-	-
0,10-<0,50 ha	-	-	-	-	-	-	-
0,50-<1,00 ha	-	-	-	-	-	-	-
1,00-<2,00 ha	-	-	-	-	-	-	-
2,00-<3,00 ha	-	-	-	-	-	-	-
3,00- <4,00 ha	-	-	-	-	-	-	-
4,00-<5,00 ha	-	-	-	-	-	-	-
5,00-<6,00 ha	-	-	-	-	-	-	-
6,00-<8,00 ha	-	-	-	-	-	-	-
8,00-<10,00 ha	1	0.1	-	-	-	-	-
10,00-<15,00 ha	-	-	-	-	-	-	-
15,00-<20,00 ha	-	-	-	-	-	-	-
20,00-<30,00 ha	-	-	-	-	-	-	-
30,00-<50,00 ha	-	-	-	-	-	-	-
50,00-<100,00 ha	1	0.1	-	-	-	-	-
100 ha i više	-	-	-	-	-	-	-

Tabela 10. Poljoprivredna gazdinstva prema površini na kojoj se uzgaja povrće (na otvorenom), Crna Gora 2010
Table 10. Agricultural holdings by area under vegetable (in the open), Montenegro 2010

Dio 2

	Na otvorenom In the open							
	crni luk ha Onion (ha)	bijeli luk ha Garlic (ha)	šargarepa ha Carrot (ha)	kupus ha Cabbage (ha)	lubenica ha Watermelon (ha)	dinja ha Melon (ha)	ostalo povrće ha other vegetable (ha)	jagode ha Strawberries (ha)
Plav	-	-	-	0.8	0.2	-	-	-
Bez zemljišta/No land	-	-	-	-	-	-	-	-
< 0,10 ha	-	-	-	-	-	-	-	-
0,10-<0,50 ha	-	-	-	-	-	-	-	-
0,50-<1,00 ha	-	-	-	-	-	-	-	-
1,00-<2,00 ha	-	-	-	-	-	-	-	-
2,00-<3,00 ha	-	-	-	0.8	0.2	-	-	-
3,00- <4,00 ha	-	-	-	-	-	-	-	-
4,00-<5,00 ha	-	-	-	-	-	-	-	-
5,00-<6,00 ha	-	-	-	-	-	-	-	-
6,00-<8,00 ha	-	-	-	-	-	-	-	-
8,00-<10,00 ha	-	-	-	-	-	-	-	-
10,00-<15,00 ha	-	-	-	-	-	-	-	-
15,00-<20,00 ha	-	-	-	-	-	-	-	-
20,00-<30,00 ha	-	-	-	-	-	-	-	-
30,00-<50,00 ha	-	-	-	-	-	-	-	-
50,00-<100,00 ha	-	-	-	-	-	-	-	-
100 ha i više	-	-	-	-	-	-	-	-
Plužine	-	-	-	0.1	-	-	-	-
Bez zemljišta/No land	-	-	-	-	-	-	-	-
< 0,10 ha	-	-	-	-	-	-	-	-
0,10-<0,50 ha	-	-	-	-	-	-	-	-
0,50-<1,00 ha	-	-	-	-	-	-	-	-
1,00-<2,00 ha	-	-	-	-	-	-	-	-
2,00-<3,00 ha	-	-	-	-	-	-	-	-
3,00- <4,00 ha	-	-	-	-	-	-	-	-
4,00-<5,00 ha	-	-	-	-	-	-	-	-
5,00-<6,00 ha	-	-	-	-	-	-	-	-
6,00-<8,00 ha	-	-	-	-	-	-	-	-
8,00-<10,00 ha	-	-	-	-	-	-	-	-
10,00-<15,00 ha	-	-	-	-	-	-	-	-
15,00-<20,00 ha	-	-	-	-	-	-	-	-
20,00-<30,00 ha	-	-	-	-	-	-	-	-
30,00-<50,00 ha	-	-	-	-	-	-	-	-
50,00-<100,00 ha	-	-	-	-	-	-	-	-
100 ha i više	-	-	-	-	-	-	-	-

Tabela 10. Poljoprivredna gazdinstva prema površini na kojoj se uzgaja povrće (na otvorenom), Crna Gora 2010
Table 10. Agricultural holdings by area under vegetable (in the open), Montenegro 2010

Dio 1

	Na otvorenom In the open						
	broj gazdinstava Number of holdings	povrće, ukupno ha Areas under vegetable, total (ha)	paradajz ha Tomato (ha)	paprika ha Pepper (ha)	krastavac ha Cucumber (ha)	grašak za svjeze zrno ha Peas for fresh grain (ha)	pasulj za suvo zrno ha Bean for dry grain (ha)
Pljevlja	428	25.1	1.4	0.5	0.3	0.9	4
Bez zemljišta/No land	-	-	-	-	-	-	-
< 0,10 ha	8	0.1	-	-	-	-	-
0,10-<0,50 ha	14	0.3	0.1	-	-	-	0.1
0,50-<1,00 ha	24	1	0.4	-	-	-	0.2
1,00-<2,00 ha	66	2.5	0.1	0.1	-	0.1	0.4
2,00-<3,00 ha	77	4.6	0.1	0.1	0.1	0.1	0.6
3,00- <4,00 ha	67	3.6	0.3	0.1	0.1	0.1	0.5
4,00-<5,00 ha	38	2.7	-	-	-	0.1	0.5
5,00-<6,00 ha	33	1.8	0.3	-	-	0.2	0.6
6,00-<8,00 ha	33	1.3	-	-	-	0.1	0.3
8,00-<10,00 ha	17	1.9	0.1	-	-	0.1	0.2
10,00-<15,00 ha	25	3.1	-	-	-	0.1	0.5
15,00-<20,00 ha	7	0.7	-	-	-	-	0.1
20,00-<30,00 ha	10	1.1	-	-	-	0.1	0.1
30,00-<50,00 ha	2	0	0	-	-	-	-
50,00-<100,00 ha	7	0.4	-	-	-	-	-
100 ha i više	-	-	-	-	-	-	-
Podgorica	1028	456.5	85.3	47.2	20.7	0.6	1
Bez zemljišta/No land	-	-	-	-	-	-	-
< 0,10 ha	22	0.7	0.3	0.1	0.1	-	-
0,10-<0,50 ha	366	56.7	12.9	7.1	4.7	0.1	0.2
0,50-<1,00 ha	243	86.1	16.6	11.8	6	0.1	-
1,00-<2,00 ha	220	116.7	23.1	12.7	6.4	0.1	0.3
2,00-<3,00 ha	75	62.6	11	4.8	1.3	-	0.1
3,00- <4,00 ha	38	43.3	7.3	5.3	1	0.3	0.3
4,00-<5,00 ha	18	18.9	2	1.3	0.3	-	-
5,00-<6,00 ha	6	5.4	1.3	-	-	-	-
6,00-<8,00 ha	19	33.1	3	1.7	0.9	-	-
8,00-<10,00 ha	3	3.8	0.4	-	-	-	-
10,00-<15,00 ha	4	12	5	-	-	-	-
15,00-<20,00 ha	2	9.3	-	-	-	-	-
20,00-<30,00 ha	4	2.9	1.1	1	-	-	-
30,00-<50,00 ha	4	2.9	0.7	0.7	-	-	-
50,00-<100,00 ha	3	1.6	0.5	0.5	-	-	-
100 ha i više	1	0.4	0.2	0.1	-	-	-

Tabela 10. Poljoprivredna gazdinstva prema površini na kojoj se uzgaja povrće (na otvorenom), Crna Gora 2010
Table 10. Agricultural holdings by area under vegetable (in the open), Montenegro 2010

Dio 2

	Na otvorenom In the open							
	crni luk ha Onion (ha)	bijeli luk ha Garlic (ha)	šargarepa ha Carrot (ha)	kupus ha Cabbage (ha)	lubenica ha Watermelon (ha)	dinja ha Melon (ha)	ostalo povrće ha other vegetable (ha)	jagode ha Strawberries (ha)
Pljevlja	1.1	0.5	0.7	14.5	-	0.1	1.1	0.1
Bez zemljišta/No land	-	-	-	-	-	-	-	-
< 0,10 ha	-	-	-	-	-	-	-	-
0,10-<0,50 ha	-	-	-	-	-	-	-	-
0,50-<1,00 ha	0.1	-	-	0.3	-	-	-	-
1,00-<2,00 ha	0.1	0.1	-	1.7	-	-	-	-
2,00-<3,00 ha	0.2	0.1	-	3.3	-	-	0.1	-
3,00- <4,00 ha	0.2	0.1	0.1	2.1	-	-	0.1	-
4,00-<5,00 ha	0.1	0.1	0.1	1.7	-	-	-	-
5,00-<6,00 ha	0.1	-	0.2	0.3	-	-	-	-
6,00-<8,00 ha	0.1	-	-	0.6	-	-	0.1	-
8,00-<10,00 ha	0.2	0.1	0.1	0.6	-	-	0.6	-
10,00-<15,00 ha	0.2	-	-	2.3	-	-	-	-
15,00-<20,00 ha	-	-	-	0.5	-	-	0.1	-
20,00-<30,00 ha	-	-	-	0.9	-	-	-	-
30,00-<50,00 ha	-	-	-	-	-	-	-	-
50,00-<100,00 ha	-	-	-	0.3	-	-	-	-
100 ha i više	-	-	-	-	-	-	-	-
Podgorica	4.1	0.6	1.3	45.3	150.4	28.2	57.1	14.8
Bez zemljišta/No land	-	-	-	-	-	-	-	-
< 0,10 ha	-	-	-	-	-	-	0.1	-
0,10-<0,50 ha	1.2	0.3	0.2	4.3	12.1	2.1	7	4.7
0,50-<1,00 ha	0.7	0.2	-	9.8	24.7	5.5	7.1	3.7
1,00-<2,00 ha	0.7	0.1	0.4	12.1	34.8	8.3	15.6	2.1
2,00-<3,00 ha	-	-	-	4.3	31.7	3.1	4.9	1.3
3,00- <4,00 ha	0.3	-	0.6	6	10.2	3.2	6.7	2
4,00-<5,00 ha	0.5	-	-	2.1	7.5	1	4.1	-
5,00-<6,00 ha	0.5	-	-	0.3	1.5	1	0.7	-
6,00-<8,00 ha	-	-	-	5.5	14.5	3.3	3	1
8,00-<10,00 ha	-	-	-	0.4	2.9	0.2	-	-
10,00-<15,00 ha	-	-	-	-	7	-	-	-
15,00-<20,00 ha	-	-	-	-	1.8	-	7.5	-
20,00-<30,00 ha	-	-	-	-	0.6	-	0.2	-
30,00-<50,00 ha	-	-	-	0.1	0.9	0.4	-	-
50,00-<100,00 ha	-	-	-	0.4	0.2	-	-	-
100 ha i više	-	-	-	-	-	-	-	-

Tabela 10. Poljoprivredna gazdinstva prema površini na kojoj se uzgaja povrće (na otvorenom), Crna Gora 2010
Table 10. Agricultural holdings by area under vegetable (in the open), Montenegro 2010

Dio 1

	Na otvorenom In the open						
	broj gazdinstava Number of holdings	povrće, ukupno ha Areas under vegetable, total (ha)	paradajz ha Tomato (ha)	paprika ha Pepper (ha)	krastavac ha Cucumber (ha)	grašak za svjeze zrno ha Peas for fresh grain (ha)	pasulj za suvo zrno ha Bean for dry grain (ha)
Rožaje	38	5.9	-	-	-	0.1	0.4
Bez zemljišta/No land	-	-	-	-	-	-	-
< 0,10 ha	-	-	-	-	-	-	-
0,10-<0,50 ha	2	0.1	-	-	-	-	-
0,50-<1,00 ha	2	0.1	-	-	-	-	-
1,00-<2,00 ha	4	0.4	-	-	-	-	-
2,00-<3,00 ha	7	1.4	-	-	-	0.1	0.2
3,00- <4,00 ha	5	0.5	-	-	-	-	-
4,00-<5,00 ha	5	0.4	-	-	-	-	-
5,00-<6,00 ha	2	0.2	-	-	-	-	-
6,00-<8,00 ha	4	0.5	-	-	-	-	-
8,00-<10,00 ha	3	0.5	-	-	-	0.1	0.2
10,00-<15,00 ha	-	-	-	-	-	-	-
15,00-<20,00 ha	-	-	-	-	-	-	-
20,00-<30,00 ha	-	-	-	-	-	-	-
30,00-<50,00 ha	1	0.2	-	-	-	-	-
50,00-<100,00 ha	-	-	-	-	-	-	-
100 ha i više	3	1.6	-	-	-	-	-
Tivat	9	0.5	0.1	0.1	0.1	-	-
Bez zemljišta/No land	-	-	-	-	-	-	-
< 0,10 ha	2	0.1	-	-	-	-	-
0,10-<0,50 ha	7	0.4	0.1	0.1	-	-	-
0,50-<1,00 ha	-	-	-	-	-	-	-
1,00-<2,00 ha	-	-	-	-	-	-	-
2,00-<3,00 ha	-	-	-	-	-	-	-
3,00- <4,00 ha	-	-	-	-	-	-	-
4,00-<5,00 ha	-	-	-	-	-	-	-
5,00-<6,00 ha	-	-	-	-	-	-	-
6,00-<8,00 ha	-	-	-	-	-	-	-
8,00-<10,00 ha	-	-	-	-	-	-	-
10,00-<15,00 ha	-	-	-	-	-	-	-
15,00-<20,00 ha	-	-	-	-	-	-	-
20,00-<30,00 ha	-	-	-	-	-	-	-
30,00-<50,00 ha	-	-	-	-	-	-	-
50,00-<100,00 ha	-	-	-	-	-	-	-
100 ha i više	-	-	-	-	-	-	-

Tabela 10. Poljoprivredna gazdinstva prema površini na kojoj se uzgaja povrće (na otvorenom), Crna Gora 2010
Table 10. Agricultural holdings by area under vegetable (in the open), Montenegro 2010

Dio 2

	Na otvorenom In the open							
	crni luk ha Onion (ha)	bijeli luk ha Garlic (ha)	šargarepa ha Carrot (ha)	kupus ha Cabbage (ha)	lubenica ha Watermelon (ha)	dinja ha Melon (ha)	ostalo povrće ha other vegetable (ha)	jagode ha Strawberries (ha)
Rožaje	0.3	0.1	0.1	2	-	-	2.5	0.1
Bez zemljišta/No land	-	-	-	-	-	-	-	-
< 0,10 ha	-	-	-	-	-	-	-	-
0,10-<0,50 ha	-	-	-	0.1	-	-	-	-
0,50-<1,00 ha	-	-	-	-	-	-	-	-
1,00-<2,00 ha	-	-	-	0.2	-	-	0.1	-
2,00-<3,00 ha	0.2	0.1	0.1	0.5	-	-	0.4	-
3,00- <4,00 ha	-	-	-	0.3	-	-	0.2	-
4,00-<5,00 ha	-	-	-	0.2	-	-	0.2	-
5,00-<6,00 ha	-	-	-	-	-	-	0.2	-
6,00-<8,00 ha	0.1	-	-	0.2	-	-	0.1	0.1
8,00-<10,00 ha	0.1	-	-	0.2	-	-	-	-
10,00-<15,00 ha	-	-	-	-	-	-	-	-
15,00-<20,00 ha	-	-	-	-	-	-	-	-
20,00-<30,00 ha	-	-	-	-	-	-	-	-
30,00-<50,00 ha	-	-	-	-	-	-	0.2	-
50,00-<100,00 ha	-	-	-	-	-	-	-	-
100 ha i više	-	-	-	0.5	-	-	1	-
Tivat	-	-	-	0.1	-	-	0.1	-
Bez zemljišta/No land	-	-	-	-	-	-	-	-
< 0,10 ha	-	-	-	-	-	-	-	-
0,10-<0,50 ha	-	-	-	0.1	-	-	0.1	-
0,50-<1,00 ha	-	-	-	-	-	-	-	-
1,00-<2,00 ha	-	-	-	-	-	-	-	-
2,00-<3,00 ha	-	-	-	-	-	-	-	-
3,00- <4,00 ha	-	-	-	-	-	-	-	-
4,00-<5,00 ha	-	-	-	-	-	-	-	-
5,00-<6,00 ha	-	-	-	-	-	-	-	-
6,00-<8,00 ha	-	-	-	-	-	-	-	-
8,00-<10,00 ha	-	-	-	-	-	-	-	-
10,00-<15,00 ha	-	-	-	-	-	-	-	-
15,00-<20,00 ha	-	-	-	-	-	-	-	-
20,00-<30,00 ha	-	-	-	-	-	-	-	-
30,00-<50,00 ha	-	-	-	-	-	-	-	-
50,00-<100,00 ha	-	-	-	-	-	-	-	-
100 ha i više	-	-	-	-	-	-	-	-

Tabela 10. Poljoprivredna gazdinstva prema površini na kojoj se uzgaja povrće (na otvorenom), Crna Gora 2010
Table 10. Agricultural holdings by area under vegetable (in the open), Montenegro 2010

Dio 1

	Na otvorenom In the open						
	broj gazdinstava Number of holdings	povrće, ukupno ha Areas under vegetable, total (ha)	paradajz ha Tomato (ha)	paprika ha Pepper (ha)	krastavac ha Cucumber (ha)	grašak za svjeze zrno ha Peas for fresh grain (ha)	pasulj za suvo zrno ha Bean for dry grain (ha)
Ulcinj	474	130.3	16.2	11.1	4.3	0.3	5.8
Bez zemljišta/No land	-	-	-	-	-	-	-
< 0,10 ha	6	0.3	0.2	-	-	-	-
0,10-<0,50 ha	95	9.8	2.3	1.9	0.8	-	0.5
0,50-<1,00 ha	100	15.9	3.4	2.1	1	0.1	0.5
1,00-<2,00 ha	118	30.2	3.3	3	0.9	-	1.6
2,00-<3,00 ha	52	19.3	1.5	1.1	0.2	-	0.6
3,00- <4,00 ha	33	14.8	1.8	1	0.3	-	0.4
4,00-<5,00 ha	21	10.4	0.6	0.6	0.1	0.1	0.6
5,00-<6,00 ha	18	11.9	1.4	0.9	0.7	0.1	1.2
6,00-<8,00 ha	17	9.6	0.2	0.3	0.1	-	0.3
8,00-<10,00 ha	8	3.4	0.7	0.2	0.2	-	-
10,00-<15,00 ha	1	0.5	-	-	-	-	-
15,00-<20,00 ha	3	3.3	0.1	0.1	-	-	0.1
20,00-<30,00 ha	1	0.6	0.6	-	-	-	-
30,00-<50,00 ha	-	-	-	-	-	-	-
50,00-<100,00 ha	1	0.1	-	-	-	-	-
100 ha i više	-	-	-	-	-	-	-
Herceg Novi	54	11.7	4.6	2.8	0.7	-	-
Bez zemljišta/No land	-	-	-	-	-	-	-
< 0,10 ha	3	0.1	-	-	-	-	-
0,10-<0,50 ha	14	0.9	0.2	0.1	-	-	-
0,50-<1,00 ha	14	1.1	0.3	0.2	0.1	-	-
1,00-<2,00 ha	13	1.8	0.5	0.4	0.3	-	-
2,00-<3,00 ha	5	3.2	2	0.6	0.3	-	-
3,00- <4,00 ha	1	0.1	-	-	-	-	-
4,00-<5,00 ha	3	2.5	0.5	0.5	-	-	-
5,00-<6,00 ha	1	2	1	1	-	-	-
6,00-<8,00 ha	-	-	-	-	-	-	-
8,00-<10,00 ha	-	-	-	-	-	-	-
10,00-<15,00 ha	-	-	-	-	-	-	-
15,00-<20,00 ha	-	-	-	-	-	-	-
20,00-<30,00 ha	-	-	-	-	-	-	-
30,00-<50,00 ha	-	-	-	-	-	-	-
50,00-<100,00 ha	-	-	-	-	-	-	-
100 ha i više	-	-	-	-	-	-	-

Tabela 10. Poljoprivredna gazdinstva prema površini na kojoj se uzgaja povrće (na otvorenom), Crna Gora 2010
Table 10. Agricultural holdings by area under vegetable (in the open), Montenegro 2010

Dio 2

	Na otvorenom In the open							
	crni luk ha Onion (ha)	bijeli luk ha Garlic (ha)	šargarepa ha Carrot (ha)	kupus ha Cabbage (ha)	lubenica ha Watermelon (ha)	dinja ha Melon (ha)	ostalo povrće ha other vegetable (ha)	jagode ha Strawberries (ha)
Ulcinj	4.4	0.8	0.3	4.2	73	7.2	1.3	1.5
Bez zemljišta/No land	-	-	-	-	-	-	-	-
< 0,10 ha	0.1	-	-	-	-	-	-	-
0,10-<0,50 ha	1	0.2	0.1	0.4	1.8	0.4	0.1	0.2
0,50-<1,00 ha	1.3	0.1	0.1	0.6	5.1	0.6	0.4	0.8
1,00-<2,00 ha	1.5	0.3	-	1.1	16.8	1.6	0.1	0.2
2,00-<3,00 ha	0.4	-	-	0.4	12.9	1.6	0.5	-
3,00- <4,00 ha	-	-	-	0.2	9.5	1.2	-	0.2
4,00-<5,00 ha	-	-	-	-	7.8	0.4	0.2	-
5,00-<6,00 ha	-	-	-	1	6	0.6	0.1	-
6,00-<8,00 ha	-	-	-	-	8	0.6	-	-
8,00-<10,00 ha	0.1	-	-	0.3	1.8	0.2	-	0.1
10,00-<15,00 ha	-	-	-	-	0.2	0.1	-	-
15,00-<20,00 ha	-	-	-	0.1	2.8	0.1	-	-
20,00-<30,00 ha	-	-	-	-	-	-	-	-
30,00-<50,00 ha	-	-	-	-	-	-	-	-
50,00-<100,00 ha	-	-	-	-	0.1	-	-	-
100 ha i više	-	-	-	-	-	-	-	-
Herceg Novi	0.2	0.2	0.5	1.1	-	-	1.6	-
Bez zemljišta/No land	-	-	-	-	-	-	-	-
< 0,10 ha	-	-	-	-	-	-	-	-
0,10-<0,50 ha	-	-	0.1	0.3	-	-	0.1	-
0,50-<1,00 ha	-	-	0.1	0.2	-	-	0.1	-
1,00-<2,00 ha	-	-	-	0.4	-	-	0.2	-
2,00-<3,00 ha	-	-	-	0.1	-	-	-	-
3,00- <4,00 ha	-	-	-	-	-	-	-	-
4,00-<5,00 ha	-	-	0.2	0.1	-	-	1.1	-
5,00-<6,00 ha	-	-	-	-	-	-	-	-
6,00-<8,00 ha	-	-	-	-	-	-	-	-
8,00-<10,00 ha	-	-	-	-	-	-	-	-
10,00-<15,00 ha	-	-	-	-	-	-	-	-
15,00-<20,00 ha	-	-	-	-	-	-	-	-
20,00-<30,00 ha	-	-	-	-	-	-	-	-
30,00-<50,00 ha	-	-	-	-	-	-	-	-
50,00-<100,00 ha	-	-	-	-	-	-	-	-
100 ha i više	-	-	-	-	-	-	-	-

Tabela 10. Poljoprivredna gazdinstva prema površini na kojoj se uzgaja povrće (na otvorenom), Crna Gora 2010
Table 10. Agricultural holdings by area under vegetable (in the open), Montenegro 2010

Dio 1

	Na otvorenom In the open						
	broj gazdinstava Number of holdings	povrće, ukupno ha Areas under vegetable, total (ha)	paradajz ha Tomato (ha)	paprika ha Pepper (ha)	krastavac ha Cucumber (ha)	grašak za svjeze zrno ha Peas for fresh grain (ha)	pasulj za suvo zrno ha Bean for dry grain (ha)
Cetinje	56	4.7	0.8	0.4	0.1	0.2	0.2
Bez zemljišta/No land	-	-	-	-	-	-	-
< 0,10 ha	-	-	-	-	-	-	-
0,10-<0,50 ha	17	0.9	-	-	-	0.1	-
0,50-<1,00 ha	19	0.8	0.1	-	-	-	-
1,00-<2,00 ha	11	2.1	0.5	0.2	-	-	-
2,00-<3,00 ha	6	0.8	0.2	0.1	-	-	-
3,00- <4,00 ha	1	0.1	-	-	-	-	-
4,00-<5,00 ha	1	0	0	-	-	-	-
5,00-<6,00 ha	-	-	-	-	-	-	-
6,00-<8,00 ha	-	-	-	-	-	-	-
8,00-<10,00 ha	-	-	-	-	-	-	-
10,00-<15,00 ha	-	-	-	-	-	-	-
15,00-<20,00 ha	-	-	-	-	-	-	-
20,00-<30,00 ha	-	-	-	-	-	-	-
30,00-<50,00 ha	1	0.1	-	-	-	-	-
50,00-<100,00 ha	-	-	-	-	-	-	-
100 ha i više	-	-	-	-	-	-	-
Šavnik	2	0	0	-	-	-	-
Bez zemljišta/No land	-	-	-	-	-	-	-
< 0,10 ha	-	-	-	-	-	-	-
0,10-<0,50 ha	-	-	-	-	-	-	-
0,50-<1,00 ha	-	-	-	-	-	-	-
1,00-<2,00 ha	-	-	-	-	-	-	-
2,00-<3,00 ha	-	-	-	-	-	-	-
3,00- <4,00 ha	2	0	0	-	-	-	-
4,00-<5,00 ha	-	-	-	-	-	-	-
5,00-<6,00 ha	-	-	-	-	-	-	-
6,00-<8,00 ha	-	-	-	-	-	-	-
8,00-<10,00 ha	-	-	-	-	-	-	-
10,00-<15,00 ha	-	-	-	-	-	-	-
15,00-<20,00 ha	-	-	-	-	-	-	-
20,00-<30,00 ha	-	-	-	-	-	-	-
30,00-<50,00 ha	-	-	-	-	-	-	-
50,00-<100,00 ha	-	-	-	-	-	-	-
100 ha i više	-	-	-	-	-	-	-

Tabela 10. Poljoprivredna gazdinstva prema površini na kojoj se uzgaja povrće (na otvorenom), Crna Gora 2010
Table 10. Agricultural holdings by area under vegetable (in the open), Montenegro 2010

Dio 2

	Na otvorenom In the open							
	crni luk ha Onion (ha)	bijeli luk ha Garlic (ha)	šargarepa ha Carrot (ha)	kupus ha Cabbage (ha)	lubenica ha Watermelon (ha)	dinja ha Melon (ha)	ostalo povrće ha other vegetable (ha)	jagode ha Strawberries (ha)
Cetinje	0.4	0.2	0.2	0.7	1.1	0.2	0.4	-
Bez zemljišta/No land	-	-	-	-	-	-	-	-
< 0,10 ha	-	-	-	-	-	-	-	-
0,10-<0,50 ha	0.2	0.1	0.1	0.1	-	-	0.1	-
0,50-<1,00 ha	-	-	-	0.3	0.2	-	0.1	-
1,00-<2,00 ha	0.1	-	-	0.1	0.9	0.2	0.1	-
2,00-<3,00 ha	-	-	-	0.2	-	-	0.1	-
3,00- <4,00 ha	-	-	-	-	-	-	-	-
4,00-<5,00 ha	-	-	-	-	-	-	-	-
5,00-<6,00 ha	-	-	-	-	-	-	-	-
6,00-<8,00 ha	-	-	-	-	-	-	-	-
8,00-<10,00 ha	-	-	-	-	-	-	-	-
10,00-<15,00 ha	-	-	-	-	-	-	-	-
15,00-<20,00 ha	-	-	-	-	-	-	-	-
20,00-<30,00 ha	-	-	-	-	-	-	-	-
30,00-<50,00 ha	-	-	-	-	-	-	-	-
50,00-<100,00 ha	-	-	-	-	-	-	-	-
100 ha i više	-	-	-	-	-	-	-	-
Šavnik	-	-	-	-	-	-	-	-
Bez zemljišta/No land	-	-	-	-	-	-	-	-
< 0,10 ha	-	-	-	-	-	-	-	-
0,10-<0,50 ha	-	-	-	-	-	-	-	-
0,50-<1,00 ha	-	-	-	-	-	-	-	-
1,00-<2,00 ha	-	-	-	-	-	-	-	-
2,00-<3,00 ha	-	-	-	-	-	-	-	-
3,00- <4,00 ha	-	-	-	-	-	-	-	-
4,00-<5,00 ha	-	-	-	-	-	-	-	-
5,00-<6,00 ha	-	-	-	-	-	-	-	-
6,00-<8,00 ha	-	-	-	-	-	-	-	-
8,00-<10,00 ha	-	-	-	-	-	-	-	-
10,00-<15,00 ha	-	-	-	-	-	-	-	-
15,00-<20,00 ha	-	-	-	-	-	-	-	-
20,00-<30,00 ha	-	-	-	-	-	-	-	-
30,00-<50,00 ha	-	-	-	-	-	-	-	-
50,00-<100,00 ha	-	-	-	-	-	-	-	-
100 ha i više	-	-	-	-	-	-	-	-

Tabela 11. Poljoprivredna gazdinstva prema površini na kojoj se uzgaja povrće (u zaštićenom prostoru), Crna Gora 2010
Table 11. Agricultural holdings by area under vegetable (under protective cover), Montenegro 2010

Dio 1

	U zaštićenom prostoru Under protective cover						
	broj gazdinstava Number of holdings	povrće, ukupno ha Areas under vegetable, total (ha)	paradaajz ha Tomato (ha)	paprika ha Pepper (ha)	krastavac ha Cucumber (ha)	grasak za svjeze zrno ha Peas for fresh grain (ha)	pasulj za suvo zrno ha Bean for dry grain (ha)
Crna Gora	453	46.6	12	15.2	7.4	0.1	0.1
Bez zemljišta/No land	-	-	-	-	-	-	-
< 0,10 ha	15	0.4	-	0.2	0.1	-	-
0,10-<0,50 ha	151	11.1	2.6	4	2	-	-
0,50-<1,00 ha	89	8.1	2.8	2.9	0.8	-	-
1,00-<2,00 ha	97	11.4	2	3.7	2.3	-	-
2,00-<3,00 ha	35	5	1.5	1.4	0.3	-	-
3,00- <4,00 ha	19	3	0.2	0.9	0.4	-	-
4,00-<5,00 ha	15	3.6	1.1	1.2	0.9	-	-
5,00-<6,00 ha	7	1.4	1.2	0.1	-	-	-
6,00-<8,00 ha	11	1.5	0.3	0.5	0.2	-	-
8,00-<10,00 ha	3	0	-	-	-	-	-
10,00-<15,00 ha	5	0.1	-	-	-	-	-
15,00-<20,00 ha	3	0.8	0.2	-	0.2	-	-
20,00-<30,00 ha	2	0	-	-	-	-	-
30,00-<50,00 ha	-	-	-	-	-	-	-
50,00-<100,00 ha	1	0.2	-	0.2	-	-	-
100 ha i vise	-	-	-	-	-	-	-
Andrijevica	1	0.1	-	-	-	-	-
Bez zemljišta/No land	-	-	-	-	-	-	-
< 0,10 ha	-	-	-	-	-	-	-
0,10-<0,50 ha	-	-	-	-	-	-	-
0,50-<1,00 ha	1	0.1	-	-	-	-	-
1,00-<2,00 ha	-	-	-	-	-	-	-
2,00-<3,00 ha	-	-	-	-	-	-	-
3,00- <4,00 ha	-	-	-	-	-	-	-
4,00-<5,00 ha	-	-	-	-	-	-	-
5,00-<6,00 ha	-	-	-	-	-	-	-
6,00-<8,00 ha	-	-	-	-	-	-	-
8,00-<10,00 ha	-	-	-	-	-	-	-
10,00-<15,00 ha	-	-	-	-	-	-	-
15,00-<20,00 ha	-	-	-	-	-	-	-
20,00-<30,00 ha	-	-	-	-	-	-	-
30,00-<50,00 ha	-	-	-	-	-	-	-
50,00-<100,00 ha	-	-	-	-	-	-	-
100 ha i vise	-	-	-	-	-	-	-

Tabela 11. Poljoprivredna gazdinstva prema površini na kojoj se uzgaja povrce (u zaštićenom prostoru), Crna Gora 2010
Table 11. Agricultural holdings by area under vegetable (under protective cover), Montenegro 2010

Dio 2

	U zaštićenom prostoru Under protective cover							
	crni luk ha Onion (ha)	bijeli luk ha Garlic (ha)	sargarepa ha Carrot (ha)	kupus ha Cabbage (ha)	lubenica ha Watermelon (ha)	dinja ha Melon (ha)	ostalo povrce ha other vegetable (ha)	jagode ha Strawberries (ha)
Crna Gora	0.4	0.2	0.1	0.6	1.6	0.2	6.3	2.6
Bez zemljišta/No land	-	-	-	-	-	-	-	-
< 0,10 ha	-	-	-	-	-	-	-	-
0,10-<0,50 ha	0.1	-	-	0.2	0.2	-	1.4	0.4
0,50-<1,00 ha	0.1	0.1	-	0.1	-	-	0.7	0.5
1,00-<2,00 ha	0.1	-	-	0.2	0.2	0.2	1.1	1.6
2,00-<3,00 ha	-	-	-	-	1.1	-	0.6	-
3,00- <4,00 ha	-	-	-	-	0.1	-	1.3	-
4,00-<5,00 ha	-	-	-	-	-	-	0.3	-
5,00-<6,00 ha	-	-	-	-	-	-	0.1	-
6,00-<8,00 ha	-	-	-	0.1	-	-	0.4	-
8,00-<10,00 ha	-	-	-	-	-	-	-	-
10,00-<15,00 ha	-	-	-	-	-	-	-	-
15,00-<20,00 ha	-	-	-	-	-	-	0.4	-
20,00-<30,00 ha	-	-	-	-	-	-	-	-
30,00-<50,00 ha	-	-	-	-	-	-	-	-
50,00-<100,00 ha	-	-	-	-	-	-	-	-
100 ha i više	-	-	-	-	-	-	-	-
Andrijevica	-	-	-	-	-	-	-	-
Bez zemljišta/No land	-	-	-	-	-	-	-	-
< 0,10 ha	-	-	-	-	-	-	-	-
0,10-<0,50 ha	-	-	-	-	-	-	-	-
0,50-<1,00 ha	-	-	-	-	-	-	-	-
1,00-<2,00 ha	-	-	-	-	-	-	-	-
2,00-<3,00 ha	-	-	-	-	-	-	-	-
3,00- <4,00 ha	-	-	-	-	-	-	-	-
4,00-<5,00 ha	-	-	-	-	-	-	-	-
5,00-<6,00 ha	-	-	-	-	-	-	-	-
6,00-<8,00 ha	-	-	-	-	-	-	-	-
8,00-<10,00 ha	-	-	-	-	-	-	-	-
10,00-<15,00 ha	-	-	-	-	-	-	-	-
15,00-<20,00 ha	-	-	-	-	-	-	-	-
20,00-<30,00 ha	-	-	-	-	-	-	-	-
30,00-<50,00 ha	-	-	-	-	-	-	-	-
50,00-<100,00 ha	-	-	-	-	-	-	-	-
100 ha i više	-	-	-	-	-	-	-	-

Tabela 11. Poljoprivredna gazdinstva prema površini na kojoj se uzgaja povrće (u zaštićenom prostoru), Crna Gora 2010
Table 11. Agricultural holdings by area under vegetable (under protective cover), Montenegro 2010

Dio 1

	U zaštićenom prostoru Under protective cover						
	broj gazdinstava Number of holdings	povrće, ukupno ha Areas under vegetable, total (ha)	paradaajz ha Tomato (ha)	paprika ha Pepper (ha)	krastavac ha Cucumber (ha)	grasak za svjeze zrno ha Peas for fresh grain (ha)	pasulj za suvo zrno ha Bean for dry grain (ha)
Bar	12	0.6	0.3	0.1	0.1	-	-
Bez zemljišta/No land	-	-	-	-	-	-	-
< 0,10 ha	-	-	-	-	-	-	-
0,10-<0,50 ha	5	0.2	0	0	0	-	-
0,50-<1,00 ha	4	0.2	0.2	-	-	-	-
1,00-<2,00 ha	2	0.2	0.1	-	0.1	-	-
2,00-<3,00 ha	1	0	-	-	-	-	-
3,00- <4,00 ha	-	-	-	-	-	-	-
4,00-<5,00 ha	-	-	-	-	-	-	-
5,00-<6,00 ha	-	-	-	-	-	-	-
6,00-<8,00 ha	-	-	-	-	-	-	-
8,00-<10,00 ha	-	-	-	-	-	-	-
10,00-<15,00 ha	-	-	-	-	-	-	-
15,00-<20,00 ha	-	-	-	-	-	-	-
20,00-<30,00 ha	-	-	-	-	-	-	-
30,00-<50,00 ha	-	-	-	-	-	-	-
50,00-<100,00 ha	-	-	-	-	-	-	-
100 ha i vise	-	-	-	-	-	-	-
Berane	30	0.6	0.3	0.2	0.1	-	-
Bez zemljišta/No land	-	-	-	-	-	-	-
< 0,10 ha	-	-	-	-	-	-	-
0,10-<0,50 ha	9	0.1	-	-	-	-	-
0,50-<1,00 ha	4	0.1	-	-	-	-	-
1,00-<2,00 ha	3	0	-	-	-	-	-
2,00-<3,00 ha	7	0.3	0.2	0.1	-	-	-
3,00- <4,00 ha	2	0	-	-	-	-	-
4,00-<5,00 ha	2	0	-	-	-	-	-
5,00-<6,00 ha	-	-	-	-	-	-	-
6,00-<8,00 ha	1	0	-	-	-	-	-
8,00-<10,00 ha	1	0	-	-	-	-	-
10,00-<15,00 ha	1	0	-	-	-	-	-
15,00-<20,00 ha	-	-	-	-	-	-	-
20,00-<30,00 ha	-	-	-	-	-	-	-
30,00-<50,00 ha	-	-	-	-	-	-	-
50,00-<100,00 ha	-	-	-	-	-	-	-
100 ha i vise	-	-	-	-	-	-	-

Tabela 11. Poljoprivredna gazdinstva prema površini na kojoj se uzgaja povrce (u zaštićenom prostoru), Crna Gora 2010
Table 11. Agricultural holdings by area under vegetable (under protective cover), Montenegro 2010

Dio 2

	U zaštićenom prostoru Under protective cover							
	crni luk ha Onion (ha)	bijeli luk ha Garlic (ha)	sargarepa ha Carrot (ha)	kupus ha Cabbage (ha)	lubenica ha Watermelon (ha)	dinja ha Melon (ha)	ostalo povrce ha other vegetable (ha)	jagode ha Strawberries (ha)
Bar	0.1	-	-	-	-	-	-	-
Bez zemljišta/No land	-	-	-	-	-	-	-	-
< 0,10 ha	-	-	-	-	-	-	-	-
0,10-<0,50 ha	0.1	-	-	-	-	-	-	-
0,50-<1,00 ha	-	-	-	-	-	-	-	-
1,00-<2,00 ha	-	-	-	-	-	-	-	-
2,00-<3,00 ha	-	-	-	-	-	-	-	-
3,00- <4,00 ha	-	-	-	-	-	-	-	-
4,00-<5,00 ha	-	-	-	-	-	-	-	-
5,00-<6,00 ha	-	-	-	-	-	-	-	-
6,00-<8,00 ha	-	-	-	-	-	-	-	-
8,00-<10,00 ha	-	-	-	-	-	-	-	-
10,00-<15,00 ha	-	-	-	-	-	-	-	-
15,00-<20,00 ha	-	-	-	-	-	-	-	-
20,00-<30,00 ha	-	-	-	-	-	-	-	-
30,00-<50,00 ha	-	-	-	-	-	-	-	-
50,00-<100,00 ha	-	-	-	-	-	-	-	-
100 ha i vise	-	-	-	-	-	-	-	-
Berane	-	-	-	-	-	-	-	-
Bez zemljišta/No land	-	-	-	-	-	-	-	-
< 0,10 ha	-	-	-	-	-	-	-	-
0,10-<0,50 ha	-	-	-	-	-	-	-	-
0,50-<1,00 ha	-	-	-	-	-	-	-	-
1,00-<2,00 ha	-	-	-	-	-	-	-	-
2,00-<3,00 ha	-	-	-	-	-	-	-	-
3,00- <4,00 ha	-	-	-	-	-	-	-	-
4,00-<5,00 ha	-	-	-	-	-	-	-	-
5,00-<6,00 ha	-	-	-	-	-	-	-	-
6,00-<8,00 ha	-	-	-	-	-	-	-	-
8,00-<10,00 ha	-	-	-	-	-	-	-	-
10,00-<15,00 ha	-	-	-	-	-	-	-	-
15,00-<20,00 ha	-	-	-	-	-	-	-	-
20,00-<30,00 ha	-	-	-	-	-	-	-	-
30,00-<50,00 ha	-	-	-	-	-	-	-	-
50,00-<100,00 ha	-	-	-	-	-	-	-	-
100 ha i vise	-	-	-	-	-	-	-	-

Tabela 11. Poljoprivredna gazdinstva prema površini na kojoj se uzgaja povrće (u zaštićenom prostoru), Crna Gora 2010
Table 11. Agricultural holdings by area under vegetable (under protective cover), Montenegro 2010

Dio 1

	U zaštićenom prostoru Under protective cover						
	broj gazdinstava Number of holdings	povrće, ukupno ha Areas under vegetable, total (ha)	paradaajz ha Tomato (ha)	paprika ha Pepper (ha)	krastavac ha Cucumber (ha)	grasak za svjeze zrno ha Peas for fresh grain (ha)	pasulj za suvo zrno ha Bean for dry grain (ha)
Bijelo Polje	38	0.6	-	0.4	-	-	-
Bez zemljišta/No land	-	-	-	-	-	-	-
< 0,10 ha	-	-	-	-	-	-	-
0,10-<0,50 ha	13	0.1	-	0.1	-	-	-
0,50-<1,00 ha	7	0	-	-	-	-	-
1,00-<2,00 ha	6	0	-	-	-	-	-
2,00-<3,00 ha	1	0	-	-	-	-	-
3,00- <4,00 ha	3	0	-	-	-	-	-
4,00-<5,00 ha	3	0.1	-	-	-	-	-
5,00-<6,00 ha	1	0.1	-	-	-	-	-
6,00-<8,00 ha	1	0.2	-	0.2	-	-	-
8,00-<10,00 ha	-	-	-	-	-	-	-
10,00-<15,00 ha	1	0	-	-	-	-	-
15,00-<20,00 ha	1	0	-	-	-	-	-
20,00-<30,00 ha	1	0	-	-	-	-	-
30,00-<50,00 ha	-	-	-	-	-	-	-
50,00-<100,00 ha	-	-	-	-	-	-	-
100 ha i vise	-	-	-	-	-	-	-
Budva	-	-	-	-	-	-	-
Bez zemljišta/No land	-	-	-	-	-	-	-
< 0,10 ha	-	-	-	-	-	-	-
0,10-<0,50 ha	-	-	-	-	-	-	-
0,50-<1,00 ha	-	-	-	-	-	-	-
1,00-<2,00 ha	-	-	-	-	-	-	-
2,00-<3,00 ha	-	-	-	-	-	-	-
3,00- <4,00 ha	-	-	-	-	-	-	-
4,00-<5,00 ha	-	-	-	-	-	-	-
5,00-<6,00 ha	-	-	-	-	-	-	-
6,00-<8,00 ha	-	-	-	-	-	-	-
8,00-<10,00 ha	-	-	-	-	-	-	-
10,00-<15,00 ha	-	-	-	-	-	-	-
15,00-<20,00 ha	-	-	-	-	-	-	-
20,00-<30,00 ha	-	-	-	-	-	-	-
30,00-<50,00 ha	-	-	-	-	-	-	-
50,00-<100,00 ha	-	-	-	-	-	-	-
100 ha i vise	-	-	-	-	-	-	-

Tabela 11. Poljoprivredna gazdinstva prema površini na kojoj se uzgaja povrce (u zaštićenom prostoru), Crna Gora 2010
Table 11. Agricultural holdings by area under vegetable (under protective cover), Montenegro 2010

Dio 2

	U zaštićenom prostoru Under protective cover							
	crni luk ha Onion (ha)	bijeli luk ha Garlic (ha)	sargarepa ha Carrot (ha)	kupus ha Cabbage (ha)	lubenica ha Watermelon (ha)	dinja ha Melon (ha)	ostalo povrce ha other vegetable (ha)	jagode ha Strawberries (ha)
Bijelo Polje	-	-	-	-	-	-	0.1	-
Bez zemljišta/No land	-	-	-	-	-	-	-	-
< 0,10 ha	-	-	-	-	-	-	-	-
0,10-<0,50 ha	-	-	-	-	-	-	-	-
0,50-<1,00 ha	-	-	-	-	-	-	-	-
1,00-<2,00 ha	-	-	-	-	-	-	-	-
2,00-<3,00 ha	-	-	-	-	-	-	-	-
3,00- <4,00 ha	-	-	-	-	-	-	-	-
4,00-<5,00 ha	-	-	-	-	-	-	-	-
5,00-<6,00 ha	-	-	-	-	-	-	0.1	-
6,00-<8,00 ha	-	-	-	-	-	-	-	-
8,00-<10,00 ha	-	-	-	-	-	-	-	-
10,00-<15,00 ha	-	-	-	-	-	-	-	-
15,00-<20,00 ha	-	-	-	-	-	-	-	-
20,00-<30,00 ha	-	-	-	-	-	-	-	-
30,00-<50,00 ha	-	-	-	-	-	-	-	-
50,00-<100,00 ha	-	-	-	-	-	-	-	-
100 ha i vise	-	-	-	-	-	-	-	-
Budva	-	-	-	-	-	-	-	-
Bez zemljišta/No land	-	-	-	-	-	-	-	-
< 0,10 ha	-	-	-	-	-	-	-	-
0,10-<0,50 ha	-	-	-	-	-	-	-	-
0,50-<1,00 ha	-	-	-	-	-	-	-	-
1,00-<2,00 ha	-	-	-	-	-	-	-	-
2,00-<3,00 ha	-	-	-	-	-	-	-	-
3,00- <4,00 ha	-	-	-	-	-	-	-	-
4,00-<5,00 ha	-	-	-	-	-	-	-	-
5,00-<6,00 ha	-	-	-	-	-	-	-	-
6,00-<8,00 ha	-	-	-	-	-	-	-	-
8,00-<10,00 ha	-	-	-	-	-	-	-	-
10,00-<15,00 ha	-	-	-	-	-	-	-	-
15,00-<20,00 ha	-	-	-	-	-	-	-	-
20,00-<30,00 ha	-	-	-	-	-	-	-	-
30,00-<50,00 ha	-	-	-	-	-	-	-	-
50,00-<100,00 ha	-	-	-	-	-	-	-	-
100 ha i vise	-	-	-	-	-	-	-	-

Tabela 11. Poljoprivredna gazdinstva prema površini na kojoj se uzgaja povrće (u zaštićenom prostoru), Crna Gora 2010
Table 11. Agricultural holdings by area under vegetable (under protective cover), Montenegro 2010

Dio 1

	U zaštićenom prostoru Under protective cover						
	broj gazdinstava Number of holdings	povrće, ukupno ha Areas under vegetable, total (ha)	paradaajz ha Tomato (ha)	paprika ha Pepper (ha)	krastavac ha Cucumber (ha)	grasak za svjeze zrno ha Peas for fresh grain (ha)	pasulj za suvo zrno ha Bean for dry grain (ha)
Danilovgrad	41	4.9	1.7	1.6	0.8	-	-
Bez zemljišta/No land	-	-	-	-	-	-	-
< 0,10 ha	1	0	-	-	-	-	-
0,10-<0,50 ha	16	1.5	0.2	0.7	0.5	-	-
0,50-<1,00 ha	7	1.3	0.2	0.8	0.1	-	-
1,00-<2,00 ha	10	0.8	0.2	0.1	0.2	-	-
2,00-<3,00 ha	3	0.1	-	-	-	-	-
3,00- <4,00 ha	1	0	-	-	-	-	-
4,00-<5,00 ha	1	0	-	-	-	-	-
5,00-<6,00 ha	1	1.2	1.2	-	-	-	-
6,00-<8,00 ha	-	-	-	-	-	-	-
8,00-<10,00 ha	-	-	-	-	-	-	-
10,00-<15,00 ha	-	-	-	-	-	-	-
15,00-<20,00 ha	-	-	-	-	-	-	-
20,00-<30,00 ha	1	0	-	-	-	-	-
30,00-<50,00 ha	-	-	-	-	-	-	-
50,00-<100,00 ha	-	-	-	-	-	-	-
100 ha i vise	-	-	-	-	-	-	-
Žabljak	-	-	-	-	-	-	-
Bez zemljišta/No land	-	-	-	-	-	-	-
< 0,10 ha	-	-	-	-	-	-	-
0,10-<0,50 ha	-	-	-	-	-	-	-
0,50-<1,00 ha	-	-	-	-	-	-	-
1,00-<2,00 ha	-	-	-	-	-	-	-
2,00-<3,00 ha	-	-	-	-	-	-	-
3,00- <4,00 ha	-	-	-	-	-	-	-
4,00-<5,00 ha	-	-	-	-	-	-	-
5,00-<6,00 ha	-	-	-	-	-	-	-
6,00-<8,00 ha	-	-	-	-	-	-	-
8,00-<10,00 ha	-	-	-	-	-	-	-
10,00-<15,00 ha	-	-	-	-	-	-	-
15,00-<20,00 ha	-	-	-	-	-	-	-
20,00-<30,00 ha	-	-	-	-	-	-	-
30,00-<50,00 ha	-	-	-	-	-	-	-
50,00-<100,00 ha	-	-	-	-	-	-	-
100 ha i vise	-	-	-	-	-	-	-

Tabela 11. Poljoprivredna gazdinstva prema površini na kojoj se uzgaja povrce (u zaštićenom prostoru), Crna Gora 2010
Table 11. Agricultural holdings by area under vegetable (under protective cover), Montenegro 2010

Dio 2

	U zaštićenom prostoru Under protective cover							
	crni luk ha Onion (ha)	bijeli luk ha Garlic (ha)	sargarepa ha Carrot (ha)	kupus ha Cabbage (ha)	lubenica ha Watermelon (ha)	dinja ha Melon (ha)	ostalo povrce ha other vegetable (ha)	jagode ha Strawberries (ha)
Danilovgrad	0.1	-	-	0.2	0.2	-	0.3	-
Bez zemljišta/No land	-	-	-	-	-	-	-	-
< 0,10 ha	-	-	-	-	-	-	-	-
0,10-<0,50 ha	-	-	-	-	-	-	0.1	-
0,50-<1,00 ha	-	-	-	-	-	-	0.1	-
1,00-<2,00 ha	0.1	-	-	0.1	0.2	-	-	-
2,00-<3,00 ha	-	-	-	-	-	-	-	-
3,00- <4,00 ha	-	-	-	-	-	-	-	-
4,00-<5,00 ha	-	-	-	-	-	-	-	-
5,00-<6,00 ha	-	-	-	-	-	-	-	-
6,00-<8,00 ha	-	-	-	-	-	-	-	-
8,00-<10,00 ha	-	-	-	-	-	-	-	-
10,00-<15,00 ha	-	-	-	-	-	-	-	-
15,00-<20,00 ha	-	-	-	-	-	-	-	-
20,00-<30,00 ha	-	-	-	-	-	-	-	-
30,00-<50,00 ha	-	-	-	-	-	-	-	-
50,00-<100,00 ha	-	-	-	-	-	-	-	-
100 ha i više	-	-	-	-	-	-	-	-
Žabljak	-	-	-	-	-	-	-	-
Bez zemljišta/No land	-	-	-	-	-	-	-	-
< 0,10 ha	-	-	-	-	-	-	-	-
0,10-<0,50 ha	-	-	-	-	-	-	-	-
0,50-<1,00 ha	-	-	-	-	-	-	-	-
1,00-<2,00 ha	-	-	-	-	-	-	-	-
2,00-<3,00 ha	-	-	-	-	-	-	-	-
3,00- <4,00 ha	-	-	-	-	-	-	-	-
4,00-<5,00 ha	-	-	-	-	-	-	-	-
5,00-<6,00 ha	-	-	-	-	-	-	-	-
6,00-<8,00 ha	-	-	-	-	-	-	-	-
8,00-<10,00 ha	-	-	-	-	-	-	-	-
10,00-<15,00 ha	-	-	-	-	-	-	-	-
15,00-<20,00 ha	-	-	-	-	-	-	-	-
20,00-<30,00 ha	-	-	-	-	-	-	-	-
30,00-<50,00 ha	-	-	-	-	-	-	-	-
50,00-<100,00 ha	-	-	-	-	-	-	-	-
100 ha i više	-	-	-	-	-	-	-	-

Tabela 11. Poljoprivredna gazdinstva prema površini na kojoj se uzgaja povrće (u zaštićenom prostoru), Crna Gora 2010
Table 11. Agricultural holdings by area under vegetable (under protective cover), Montenegro 2010

Dio 1

	U zaštićenom prostoru Under protective cover						
	broj gazdinstava Number of holdings	povrće, ukupno ha Areas under vegetable, total (ha)	paradaajz ha Tomato (ha)	paprika ha Pepper (ha)	krastavac ha Cucumber (ha)	grasak za svjeze zrno ha Peas for fresh grain (ha)	pasulj za suvo zrno ha Bean for dry grain (ha)
Kolašin	1	0	-	-	-	-	-
Bez zemljišta/No land	-	-	-	-	-	-	-
< 0,10 ha	-	-	-	-	-	-	-
0,10-<0,50 ha	-	-	-	-	-	-	-
0,50-<1,00 ha	-	-	-	-	-	-	-
1,00-<2,00 ha	-	-	-	-	-	-	-
2,00-<3,00 ha	-	-	-	-	-	-	-
3,00- <4,00 ha	-	-	-	-	-	-	-
4,00-<5,00 ha	-	-	-	-	-	-	-
5,00-<6,00 ha	1	-	-	-	-	-	-
6,00-<8,00 ha	-	-	-	-	-	-	-
8,00-<10,00 ha	-	-	-	-	-	-	-
10,00-<15,00 ha	-	-	-	-	-	-	-
15,00-<20,00 ha	-	-	-	-	-	-	-
20,00-<30,00 ha	-	-	-	-	-	-	-
30,00-<50,00 ha	-	-	-	-	-	-	-
50,00-<100,00 ha	-	-	-	-	-	-	-
100 ha i vise	-	-	-	-	-	-	-
Kotor	2	0.1	0.1	-	-	-	-
Bez zemljišta/No land	-	-	-	-	-	-	-
< 0,10 ha	-	-	-	-	-	-	-
0,10-<0,50 ha	2	0.1	0.1	-	-	-	-
0,50-<1,00 ha	-	-	-	-	-	-	-
1,00-<2,00 ha	-	-	-	-	-	-	-
2,00-<3,00 ha	-	-	-	-	-	-	-
3,00- <4,00 ha	-	-	-	-	-	-	-
4,00-<5,00 ha	-	-	-	-	-	-	-
5,00-<6,00 ha	-	-	-	-	-	-	-
6,00-<8,00 ha	-	-	-	-	-	-	-
8,00-<10,00 ha	-	-	-	-	-	-	-
10,00-<15,00 ha	-	-	-	-	-	-	-
15,00-<20,00 ha	-	-	-	-	-	-	-
20,00-<30,00 ha	-	-	-	-	-	-	-
30,00-<50,00 ha	-	-	-	-	-	-	-
50,00-<100,00 ha	-	-	-	-	-	-	-
100 ha i vise	-	-	-	-	-	-	-

Tabela 11. Poljoprivredna gazdinstva prema površini na kojoj se uzgaja povrce (u zaštićenom prostoru), Crna Gora 2010
Table 11. Agricultural holdings by area under vegetable (under protective cover), Montenegro 2010

Dio 2

	U zaštićenom prostoru Under protective cover							
	crni luk ha Onion (ha)	bijeli luk ha Garlic (ha)	sargarepa ha Carrot (ha)	kupus ha Cabbage (ha)	lubenica ha Watermelon (ha)	dinja ha Melon (ha)	ostalo povrce ha other vegetable (ha)	jagode ha Strawberries (ha)
Kolašin	-	-	-	-	-	-	-	-
Bez zemljišta/No land	-	-	-	-	-	-	-	-
< 0,10 ha	-	-	-	-	-	-	-	-
0,10-<0,50 ha	-	-	-	-	-	-	-	-
0,50-<1,00 ha	-	-	-	-	-	-	-	-
1,00-<2,00 ha	-	-	-	-	-	-	-	-
2,00-<3,00 ha	-	-	-	-	-	-	-	-
3,00- <4,00 ha	-	-	-	-	-	-	-	-
4,00-<5,00 ha	-	-	-	-	-	-	-	-
5,00-<6,00 ha	-	-	-	-	-	-	-	-
6,00-<8,00 ha	-	-	-	-	-	-	-	-
8,00-<10,00 ha	-	-	-	-	-	-	-	-
10,00-<15,00 ha	-	-	-	-	-	-	-	-
15,00-<20,00 ha	-	-	-	-	-	-	-	-
20,00-<30,00 ha	-	-	-	-	-	-	-	-
30,00-<50,00 ha	-	-	-	-	-	-	-	-
50,00-<100,00 ha	-	-	-	-	-	-	-	-
100 ha i vise	-	-	-	-	-	-	-	-
Kotor	-	-	-	-	-	-	-	-
Bez zemljišta/No land	-	-	-	-	-	-	-	-
< 0,10 ha	-	-	-	-	-	-	-	-
0,10-<0,50 ha	-	-	-	-	-	-	-	-
0,50-<1,00 ha	-	-	-	-	-	-	-	-
1,00-<2,00 ha	-	-	-	-	-	-	-	-
2,00-<3,00 ha	-	-	-	-	-	-	-	-
3,00- <4,00 ha	-	-	-	-	-	-	-	-
4,00-<5,00 ha	-	-	-	-	-	-	-	-
5,00-<6,00 ha	-	-	-	-	-	-	-	-
6,00-<8,00 ha	-	-	-	-	-	-	-	-
8,00-<10,00 ha	-	-	-	-	-	-	-	-
10,00-<15,00 ha	-	-	-	-	-	-	-	-
15,00-<20,00 ha	-	-	-	-	-	-	-	-
20,00-<30,00 ha	-	-	-	-	-	-	-	-
30,00-<50,00 ha	-	-	-	-	-	-	-	-
50,00-<100,00 ha	-	-	-	-	-	-	-	-
100 ha i vise	-	-	-	-	-	-	-	-

Tabela 11. Poljoprivredna gazdinstva prema površini na kojoj se uzgaja povrće (u zaštićenom prostoru), Crna Gora 2010
Table 11. Agricultural holdings by area under vegetable (under protective cover), Montenegro 2010

Dio 1

	U zaštićenom prostoru Under protective cover						
	broj gazdinstava Number of holdings	povrće, ukupno ha Areas under vegetable, total (ha)	paradaajz ha Tomato (ha)	paprika ha Pepper (ha)	krastavac ha Cucumber (ha)	grasak za svjeze zrno ha Peas for fresh grain (ha)	pasulj za suvo zrno ha Bean for dry grain (ha)
Mojkovac	4	0	-	-	-	-	-
Bez zemljišta/No land	-	-	-	-	-	-	-
< 0,10 ha	-	-	-	-	-	-	-
0,10-<0,50 ha	2	0	-	-	-	-	-
0,50-<1,00 ha	-	-	-	-	-	-	-
1,00-<2,00 ha	1	0	-	-	-	-	-
2,00-<3,00 ha	-	-	-	-	-	-	-
3,00- <4,00 ha	1	0	-	-	-	-	-
4,00-<5,00 ha	-	-	-	-	-	-	-
5,00-<6,00 ha	-	-	-	-	-	-	-
6,00-<8,00 ha	-	-	-	-	-	-	-
8,00-<10,00 ha	-	-	-	-	-	-	-
10,00-<15,00 ha	-	-	-	-	-	-	-
15,00-<20,00 ha	-	-	-	-	-	-	-
20,00-<30,00 ha	-	-	-	-	-	-	-
30,00-<50,00 ha	-	-	-	-	-	-	-
50,00-<100,00 ha	-	-	-	-	-	-	-
100 ha i vise	-	-	-	-	-	-	-
Nikšić	12	0.9	0.3	0.2	0.3	-	-
Bez zemljišta/No land	-	-	-	-	-	-	-
< 0,10 ha	1	-	-	-	-	-	-
0,10-<0,50 ha	6	0.1	-	-	-	-	-
0,50-<1,00 ha	-	-	-	-	-	-	-
1,00-<2,00 ha	3	0.2	0.1	-	-	-	-
2,00-<3,00 ha	-	-	-	-	-	-	-
3,00- <4,00 ha	-	-	-	-	-	-	-
4,00-<5,00 ha	-	-	-	-	-	-	-
5,00-<6,00 ha	1	0.1	-	0.1	-	-	-
6,00-<8,00 ha	-	-	-	-	-	-	-
8,00-<10,00 ha	-	-	-	-	-	-	-
10,00-<15,00 ha	-	-	-	-	-	-	-
15,00-<20,00 ha	1	0.5	0.2	-	0.2	-	-
20,00-<30,00 ha	-	-	-	-	-	-	-
30,00-<50,00 ha	-	-	-	-	-	-	-
50,00-<100,00 ha	-	-	-	-	-	-	-
100 ha i vise	-	-	-	-	-	-	-

Tabela 11. Poljoprivredna gazdinstva prema površini na kojoj se uzgaja povrce (u zaštićenom prostoru), Crna Gora 2010
Table 11. Agricultural holdings by area under vegetable (under protective cover), Montenegro 2010

Dio 2

	U zaštićenom prostoru Under protective cover							
	crni luk ha Onion (ha)	bijeli luk ha Garlic (ha)	sargarepa ha Carrot (ha)	kupus ha Cabbage (ha)	lubenica ha Watermelon (ha)	dinja ha Melon (ha)	ostalo povrce ha other vegetable (ha)	jagode ha Strawberries (ha)
Mojkovac	-	-	-	-	-	-	-	-
Bez zemljišta/No land	-	-	-	-	-	-	-	-
< 0,10 ha	-	-	-	-	-	-	-	-
0,10-<0,50 ha	-	-	-	-	-	-	-	-
0,50-<1,00 ha	-	-	-	-	-	-	-	-
1,00-<2,00 ha	-	-	-	-	-	-	-	-
2,00-<3,00 ha	-	-	-	-	-	-	-	-
3,00- <4,00 ha	-	-	-	-	-	-	-	-
4,00-<5,00 ha	-	-	-	-	-	-	-	-
5,00-<6,00 ha	-	-	-	-	-	-	-	-
6,00-<8,00 ha	-	-	-	-	-	-	-	-
8,00-<10,00 ha	-	-	-	-	-	-	-	-
10,00-<15,00 ha	-	-	-	-	-	-	-	-
15,00-<20,00 ha	-	-	-	-	-	-	-	-
20,00-<30,00 ha	-	-	-	-	-	-	-	-
30,00-<50,00 ha	-	-	-	-	-	-	-	-
50,00-<100,00 ha	-	-	-	-	-	-	-	-
100 ha i više	-	-	-	-	-	-	-	-
Nikšić	-	-	-	-	-	-	0.1	-
Bez zemljišta/No land	-	-	-	-	-	-	-	-
< 0,10 ha	-	-	-	-	-	-	-	-
0,10-<0,50 ha	-	-	-	-	-	-	-	-
0,50-<1,00 ha	-	-	-	-	-	-	-	-
1,00-<2,00 ha	-	-	-	-	-	-	-	-
2,00-<3,00 ha	-	-	-	-	-	-	-	-
3,00- <4,00 ha	-	-	-	-	-	-	-	-
4,00-<5,00 ha	-	-	-	-	-	-	-	-
5,00-<6,00 ha	-	-	-	-	-	-	-	-
6,00-<8,00 ha	-	-	-	-	-	-	-	-
8,00-<10,00 ha	-	-	-	-	-	-	-	-
10,00-<15,00 ha	-	-	-	-	-	-	-	-
15,00-<20,00 ha	-	-	-	-	-	-	0.1	-
20,00-<30,00 ha	-	-	-	-	-	-	-	-
30,00-<50,00 ha	-	-	-	-	-	-	-	-
50,00-<100,00 ha	-	-	-	-	-	-	-	-
100 ha i više	-	-	-	-	-	-	-	-

Tabela 11. Poljoprivredna gazdinstva prema površini na kojoj se uzgaja povrće (u zaštićenom prostoru), Crna Gora 2010
Table 11. Agricultural holdings by area under vegetable (under protective cover), Montenegro 2010

Dio 1

	U zaštićenom prostoru Under protective cover						
	broj gazdinstava Number of holdings	povrće, ukupno ha Areas under vegetable, total (ha)	paradaajz ha Tomato (ha)	paprika ha Pepper (ha)	krastavac ha Cucumber (ha)	grasak za svjeze zrno ha Peas for fresh grain (ha)	pasulj za suvo zrno ha Bean for dry grain (ha)
Plav	1	0	0	-	-	-	-
Bez zemljišta/No land	-	-	-	-	-	-	-
< 0,10 ha	-	-	-	-	-	-	-
0,10-<0,50 ha	-	-	-	-	-	-	-
0,50-<1,00 ha	-	-	-	-	-	-	-
1,00-<2,00 ha	1	0	0	-	-	-	-
2,00-<3,00 ha	-	-	-	-	-	-	-
3,00- <4,00 ha	-	-	-	-	-	-	-
4,00-<5,00 ha	-	-	-	-	-	-	-
5,00-<6,00 ha	-	-	-	-	-	-	-
6,00-<8,00 ha	-	-	-	-	-	-	-
8,00-<10,00 ha	-	-	-	-	-	-	-
10,00-<15,00 ha	-	-	-	-	-	-	-
15,00-<20,00 ha	-	-	-	-	-	-	-
20,00-<30,00 ha	-	-	-	-	-	-	-
30,00-<50,00 ha	-	-	-	-	-	-	-
50,00-<100,00 ha	-	-	-	-	-	-	-
100 ha i vise	-	-	-	-	-	-	-
Plužine	-	-	-	-	-	-	-
Bez zemljišta/No land	-	-	-	-	-	-	-
< 0,10 ha	-	-	-	-	-	-	-
0,10-<0,50 ha	-	-	-	-	-	-	-
0,50-<1,00 ha	-	-	-	-	-	-	-
1,00-<2,00 ha	-	-	-	-	-	-	-
2,00-<3,00 ha	-	-	-	-	-	-	-
3,00- <4,00 ha	-	-	-	-	-	-	-
4,00-<5,00 ha	-	-	-	-	-	-	-
5,00-<6,00 ha	-	-	-	-	-	-	-
6,00-<8,00 ha	-	-	-	-	-	-	-
8,00-<10,00 ha	-	-	-	-	-	-	-
10,00-<15,00 ha	-	-	-	-	-	-	-
15,00-<20,00 ha	-	-	-	-	-	-	-
20,00-<30,00 ha	-	-	-	-	-	-	-
30,00-<50,00 ha	-	-	-	-	-	-	-
50,00-<100,00 ha	-	-	-	-	-	-	-
100 ha i vise	-	-	-	-	-	-	-

Tabela 11. Poljoprivredna gazdinstva prema površini na kojoj se uzgaja povrce (u zaštićenom prostoru), Crna Gora 2010
Table 11. Agricultural holdings by area under vegetable (under protective cover), Montenegro 2010

Dio 2

	U zaštićenom prostoru Under protective cover							
	crni luk ha Onion (ha)	bijeli luk ha Garlic (ha)	sargarepa ha Carrot (ha)	kupus ha Cabbage (ha)	lubenica ha Watermelon (ha)	dinja ha Melon (ha)	ostalo povrce ha other vegetable (ha)	jagode ha Strawberries (ha)
Plav	-	-	-	-	-	-	-	-
Bez zemljišta/No land	-	-	-	-	-	-	-	-
< 0,10 ha	-	-	-	-	-	-	-	-
0,10-<0,50 ha	-	-	-	-	-	-	-	-
0,50-<1,00 ha	-	-	-	-	-	-	-	-
1,00-<2,00 ha	-	-	-	-	-	-	-	-
2,00-<3,00 ha	-	-	-	-	-	-	-	-
3,00- <4,00 ha	-	-	-	-	-	-	-	-
4,00-<5,00 ha	-	-	-	-	-	-	-	-
5,00-<6,00 ha	-	-	-	-	-	-	-	-
6,00-<8,00 ha	-	-	-	-	-	-	-	-
8,00-<10,00 ha	-	-	-	-	-	-	-	-
10,00-<15,00 ha	-	-	-	-	-	-	-	-
15,00-<20,00 ha	-	-	-	-	-	-	-	-
20,00-<30,00 ha	-	-	-	-	-	-	-	-
30,00-<50,00 ha	-	-	-	-	-	-	-	-
50,00-<100,00 ha	-	-	-	-	-	-	-	-
100 ha i više	-	-	-	-	-	-	-	-
Plužine	-	-	-	-	-	-	-	-
Bez zemljišta/No land	-	-	-	-	-	-	-	-
< 0,10 ha	-	-	-	-	-	-	-	-
0,10-<0,50 ha	-	-	-	-	-	-	-	-
0,50-<1,00 ha	-	-	-	-	-	-	-	-
1,00-<2,00 ha	-	-	-	-	-	-	-	-
2,00-<3,00 ha	-	-	-	-	-	-	-	-
3,00- <4,00 ha	-	-	-	-	-	-	-	-
4,00-<5,00 ha	-	-	-	-	-	-	-	-
5,00-<6,00 ha	-	-	-	-	-	-	-	-
6,00-<8,00 ha	-	-	-	-	-	-	-	-
8,00-<10,00 ha	-	-	-	-	-	-	-	-
10,00-<15,00 ha	-	-	-	-	-	-	-	-
15,00-<20,00 ha	-	-	-	-	-	-	-	-
20,00-<30,00 ha	-	-	-	-	-	-	-	-
30,00-<50,00 ha	-	-	-	-	-	-	-	-
50,00-<100,00 ha	-	-	-	-	-	-	-	-
100 ha i više	-	-	-	-	-	-	-	-

Tabela 11. Poljoprivredna gazdinstva prema površini na kojoj se uzgaja povrće (u zaštićenom prostoru), Crna Gora 2010
Table 11. Agricultural holdings by area under vegetable (under protective cover), Montenegro 2010

Dio 1

	U zaštićenom prostoru Under protective cover						
	broj gazdinstava Number of holdings	povrće, ukupno ha Areas under vegetable, total (ha)	paradaajz ha Tomato (ha)	paprika ha Pepper (ha)	krastavac ha Cucumber (ha)	grasak za svjeze zrno ha Peas for fresh grain (ha)	pasulj za suvo zrno ha Bean for dry grain (ha)
Pljevlja	36	0.3	0.1	0.1	-	-	-
Bez zemljišta/No land	-	-	-	-	-	-	-
< 0,10 ha	1	0	0	0	-	-	-
0,10-<0,50 ha	4	0	0	0	-	-	-
0,50-<1,00 ha	5	0	0	0	-	-	-
1,00-<2,00 ha	3	0	0	0	-	-	-
2,00-<3,00 ha	8	0.1	0	0	-	-	-
3,00- <4,00 ha	3	0	0	0	-	-	-
4,00-<5,00 ha	3	0	0	0	-	-	-
5,00-<6,00 ha	3	0	0	0	-	-	-
6,00-<8,00 ha	3	0	0	0	-	-	-
8,00-<10,00 ha	1	0	0	0	-	-	-
10,00-<15,00 ha	2	0	0	0	-	-	-
15,00-<20,00 ha	-	-	-	-	-	-	-
20,00-<30,00 ha	-	-	-	-	-	-	-
30,00-<50,00 ha	-	-	-	-	-	-	-
50,00-<100,00 ha	-	-	-	-	-	-	-
100 ha i vise	-	-	-	-	-	-	-
Podgorica	262	37.9	9.1	12.5	5.9	-	-
Bez zemljišta/No land	-	-	-	-	-	-	-
< 0,10 ha	10	0.3	-	0.2	0.1	-	-
0,10-<0,50 ha	91	8.7	2.3	3.1	1.4	-	-
0,50-<1,00 ha	59	6.3	2.4	2	0.6	-	-
1,00-<2,00 ha	67	10	1.6	3.5	2	-	-
2,00-<3,00 ha	14	4.5	1.3	1.3	0.3	-	-
3,00- <4,00 ha	9	2.9	0.2	0.8	0.4	-	-
4,00-<5,00 ha	4	3.4	1.1	1.2	0.9	-	-
5,00-<6,00 ha	-	-	-	-	-	-	-
6,00-<8,00 ha	6	1.3	0.3	0.3	0.2	-	-
8,00-<10,00 ha	-	-	-	-	-	-	-
10,00-<15,00 ha	-	-	-	-	-	-	-
15,00-<20,00 ha	1	0.3	-	-	-	-	-
20,00-<30,00 ha	-	-	-	-	-	-	-
30,00-<50,00 ha	-	-	-	-	-	-	-
50,00-<100,00 ha	1	0.2	-	0.2	-	-	-
100 ha i vise	-	-	-	-	-	-	-

Tabela 11. Poljoprivredna gazdinstva prema površini na kojoj se uzgaja povrce (u zaštićenom prostoru), Crna Gora 2010
Table 11. Agricultural holdings by area under vegetable (under protective cover), Montenegro 2010

Dio 2

	U zaštićenom prostoru Under protective cover							
	crni luk ha Onion (ha)	bijeli luk ha Garlic (ha)	sargarepa ha Carrot (ha)	kupus ha Cabbage (ha)	lubenica ha Watermelon (ha)	dinja ha Melon (ha)	ostalo povrce ha other vegetable (ha)	jagode ha Strawberries (ha)
Pjeverlja	-	-	-	-	-	-	-	-
Bez zemljišta/No land	-	-	-	-	-	-	-	-
< 0,10 ha	-	-	-	-	-	-	-	-
0,10-<0,50 ha	-	-	-	-	-	-	-	-
0,50-<1,00 ha	-	-	-	-	-	-	-	-
1,00-<2,00 ha	-	-	-	-	-	-	-	-
2,00-<3,00 ha	-	-	-	-	-	-	-	-
3,00- <4,00 ha	-	-	-	-	-	-	-	-
4,00-<5,00 ha	-	-	-	-	-	-	-	-
5,00-<6,00 ha	-	-	-	-	-	-	-	-
6,00-<8,00 ha	-	-	-	-	-	-	-	-
8,00-<10,00 ha	-	-	-	-	-	-	-	-
10,00-<15,00 ha	-	-	-	-	-	-	-	-
15,00-<20,00 ha	-	-	-	-	-	-	-	-
20,00-<30,00 ha	-	-	-	-	-	-	-	-
30,00-<50,00 ha	-	-	-	-	-	-	-	-
50,00-<100,00 ha	-	-	-	-	-	-	-	-
100 ha i više	-	-	-	-	-	-	-	-
Podgorica	0.2	0.1	-	0.4	1.4	0.2	5.6	2.5
Bez zemljišta/No land	-	-	-	-	-	-	-	-
< 0,10 ha	-	-	-	-	-	-	-	-
0,10-<0,50 ha	-	-	-	0.1	0.2	-	1.2	0.4
0,50-<1,00 ha	0.1	0.1	-	-	-	-	0.5	0.5
1,00-<2,00 ha	-	-	-	0.2	-	0.2	1	1.6
2,00-<3,00 ha	-	-	-	-	1.1	-	0.5	-
3,00- <4,00 ha	-	-	-	-	0.1	-	1.3	-
4,00-<5,00 ha	-	-	-	-	-	-	0.3	-
5,00-<6,00 ha	-	-	-	-	-	-	-	-
6,00-<8,00 ha	-	-	-	0.1	-	-	0.4	-
8,00-<10,00 ha	-	-	-	-	-	-	-	-
10,00-<15,00 ha	-	-	-	-	-	-	-	-
15,00-<20,00 ha	-	-	-	-	-	-	0.3	-
20,00-<30,00 ha	-	-	-	-	-	-	-	-
30,00-<50,00 ha	-	-	-	-	-	-	-	-
50,00-<100,00 ha	-	-	-	-	-	-	-	-
100 ha i više	-	-	-	-	-	-	-	-

Tabela 11. Poljoprivredna gazdinstva prema površini na kojoj se uzgaja povrće (u zaštićenom prostoru), Crna Gora 2010
Table 11. Agricultural holdings by area under vegetable (under protective cover), Montenegro 2010

Dio 1

	U zaštićenom prostoru Under protective cover						
	broj gazdinstava Number of holdings	povrće, ukupno ha Areas under vegetable, total (ha)	paradaajz ha Tomato (ha)	paprika ha Pepper (ha)	krastavac ha Cucumber (ha)	grasak za svjeze zrno ha Peas for fresh grain (ha)	pasulj za suvo zrno ha Bean for dry grain (ha)
Rožaje	3	0.1	-	-	-	-	-
Bez zemljišta/No land	-	-	-	-	-	-	-
< 0,10 ha	-	-	-	-	-	-	-
0,10-<0,50 ha	-	-	-	-	-	-	-
0,50-<1,00 ha	-	-	-	-	-	-	-
1,00-<2,00 ha	-	-	-	-	-	-	-
2,00-<3,00 ha	-	-	-	-	-	-	-
3,00- <4,00 ha	-	-	-	-	-	-	-
4,00-<5,00 ha	1	0.1	-	-	-	-	-
5,00-<6,00 ha	-	-	-	-	-	-	-
6,00-<8,00 ha	-	-	-	-	-	-	-
8,00-<10,00 ha	1	0	-	-	-	-	-
10,00-<15,00 ha	1	0	-	-	-	-	-
15,00-<20,00 ha	-	-	-	-	-	-	-
20,00-<30,00 ha	-	-	-	-	-	-	-
30,00-<50,00 ha	-	-	-	-	-	-	-
50,00-<100,00 ha	-	-	-	-	-	-	-
100 ha i vise	-	-	-	-	-	-	-
Tivat	-	-	-	-	-	-	-
Bez zemljišta/No land	-	-	-	-	-	-	-
< 0,10 ha	-	-	-	-	-	-	-
0,10-<0,50 ha	-	-	-	-	-	-	-
0,50-<1,00 ha	-	-	-	-	-	-	-
1,00-<2,00 ha	-	-	-	-	-	-	-
2,00-<3,00 ha	-	-	-	-	-	-	-
3,00- <4,00 ha	-	-	-	-	-	-	-
4,00-<5,00 ha	-	-	-	-	-	-	-
5,00-<6,00 ha	-	-	-	-	-	-	-
6,00-<8,00 ha	-	-	-	-	-	-	-
8,00-<10,00 ha	-	-	-	-	-	-	-
10,00-<15,00 ha	-	-	-	-	-	-	-
15,00-<20,00 ha	-	-	-	-	-	-	-
20,00-<30,00 ha	-	-	-	-	-	-	-
30,00-<50,00 ha	-	-	-	-	-	-	-
50,00-<100,00 ha	-	-	-	-	-	-	-
100 ha i vise	-	-	-	-	-	-	-

Tabela 11. Poljoprivredna gazdinstva prema površini na kojoj se uzgaja povrce (u zaštićenom prostoru), Crna Gora 2010
Table 11. Agricultural holdings by area under vegetable (under protective cover), Montenegro 2010

Dio 2

	U zaštićenom prostoru Under protective cover							
	crni luk ha Onion (ha)	bijeli luk ha Garlic (ha)	sargarepa ha Carrot (ha)	kupus ha Cabbage (ha)	lubenica ha Watermelon (ha)	dinja ha Melon (ha)	ostalo povrce ha other vegetable (ha)	jagode ha Strawberries (ha)
Rožaje	-	-	-	-	-	-	-	-
Bez zemljišta/No land	-	-	-	-	-	-	-	-
< 0,10 ha	-	-	-	-	-	-	-	-
0,10-<0,50 ha	-	-	-	-	-	-	-	-
0,50-<1,00 ha	-	-	-	-	-	-	-	-
1,00-<2,00 ha	-	-	-	-	-	-	-	-
2,00-<3,00 ha	-	-	-	-	-	-	-	-
3,00- <4,00 ha	-	-	-	-	-	-	-	-
4,00-<5,00 ha	-	-	-	-	-	-	-	-
5,00-<6,00 ha	-	-	-	-	-	-	-	-
6,00-<8,00 ha	-	-	-	-	-	-	-	-
8,00-<10,00 ha	-	-	-	-	-	-	-	-
10,00-<15,00 ha	-	-	-	-	-	-	-	-
15,00-<20,00 ha	-	-	-	-	-	-	-	-
20,00-<30,00 ha	-	-	-	-	-	-	-	-
30,00-<50,00 ha	-	-	-	-	-	-	-	-
50,00-<100,00 ha	-	-	-	-	-	-	-	-
100 ha i vise	-	-	-	-	-	-	-	-
Tivat	-	-	-	-	-	-	-	-
Bez zemljišta/No land	-	-	-	-	-	-	-	-
< 0,10 ha	-	-	-	-	-	-	-	-
0,10-<0,50 ha	-	-	-	-	-	-	-	-
0,50-<1,00 ha	-	-	-	-	-	-	-	-
1,00-<2,00 ha	-	-	-	-	-	-	-	-
2,00-<3,00 ha	-	-	-	-	-	-	-	-
3,00- <4,00 ha	-	-	-	-	-	-	-	-
4,00-<5,00 ha	-	-	-	-	-	-	-	-
5,00-<6,00 ha	-	-	-	-	-	-	-	-
6,00-<8,00 ha	-	-	-	-	-	-	-	-
8,00-<10,00 ha	-	-	-	-	-	-	-	-
10,00-<15,00 ha	-	-	-	-	-	-	-	-
15,00-<20,00 ha	-	-	-	-	-	-	-	-
20,00-<30,00 ha	-	-	-	-	-	-	-	-
30,00-<50,00 ha	-	-	-	-	-	-	-	-
50,00-<100,00 ha	-	-	-	-	-	-	-	-
100 ha i vise	-	-	-	-	-	-	-	-

Tabela 11. Poljoprivredna gazdinstva prema površini na kojoj se uzgaja povrće (u zaštićenom prostoru), Crna Gora 2010
Table 11. Agricultural holdings by area under vegetable (under protective cover), Montenegro 2010

Dio 1

	U zaštićenom prostoru Under protective cover						
	broj gazdinstava Number of holdings	povrće, ukupno ha Areas under vegetable, total (ha)	paradaajz ha Tomato (ha)	paprika ha Pepper (ha)	krastavac ha Cucumber (ha)	grasak za svjeze zrno ha Peas for fresh grain (ha)	pasulj za suvo zrno ha Bean for dry grain (ha)
Ulcinj	6	0.3	0.1	0.1	-	-	-
Bez zemljišta/No land	-	-	-	-	-	-	-
< 0,10 ha	1	0	-	-	-	-	-
0,10-<0,50 ha	2	0.1	-	-	-	-	-
0,50-<1,00 ha	1	0.1	-	-	-	-	-
1,00-<2,00 ha	-	-	-	-	-	-	-
2,00-<3,00 ha	1	0	-	-	-	-	-
3,00- <4,00 ha	-	-	-	-	-	-	-
4,00-<5,00 ha	1	0	-	-	-	-	-
5,00-<6,00 ha	-	-	-	-	-	-	-
6,00-<8,00 ha	-	-	-	-	-	-	-
8,00-<10,00 ha	-	-	-	-	-	-	-
10,00-<15,00 ha	-	-	-	-	-	-	-
15,00-<20,00 ha	-	-	-	-	-	-	-
20,00-<30,00 ha	-	-	-	-	-	-	-
30,00-<50,00 ha	-	-	-	-	-	-	-
50,00-<100,00 ha	-	-	-	-	-	-	-
100 ha i vise	-	-	-	-	-	-	-
Herceg Novi	4	0.2	0.1	0.1	0.1	-	-
Bez zemljišta/No land	-	-	-	-	-	-	-
< 0,10 ha	1	0	0	0	0	-	-
0,10-<0,50 ha	1	0.1	0	0	0	-	-
0,50-<1,00 ha	1	0	0	0	0	-	-
1,00-<2,00 ha	1	0	-	-	-	-	-
2,00-<3,00 ha	-	-	-	-	-	-	-
3,00- <4,00 ha	-	-	-	-	-	-	-
4,00-<5,00 ha	-	-	-	-	-	-	-
5,00-<6,00 ha	-	-	-	-	-	-	-
6,00-<8,00 ha	-	-	-	-	-	-	-
8,00-<10,00 ha	-	-	-	-	-	-	-
10,00-<15,00 ha	-	-	-	-	-	-	-
15,00-<20,00 ha	-	-	-	-	-	-	-
20,00-<30,00 ha	-	-	-	-	-	-	-
30,00-<50,00 ha	-	-	-	-	-	-	-
50,00-<100,00 ha	-	-	-	-	-	-	-
100 ha i vise	-	-	-	-	-	-	-

Tabela 11. Poljoprivredna gazdinstva prema površini na kojoj se uzgaja povrce (u zaštićenom prostoru), Crna Gora 2010
Table 11. Agricultural holdings by area under vegetable (under protective cover), Montenegro 2010

Dio 2

	U zaštićenom prostoru Under protective cover							
	crni luk ha Onion (ha)	bijeli luk ha Garlic (ha)	sargarepa ha Carrot (ha)	kupus ha Cabbage (ha)	lubenica ha Watermelon (ha)	dinja ha Melon (ha)	ostalo povrce ha other vegetable (ha)	jagode ha Strawberries (ha)
Ulcinj	-	-	-	-	-	-	-	-
Bez zemljišta/No land	-	-	-	-	-	-	-	-
< 0,10 ha	-	-	-	-	-	-	-	-
0,10-<0,50 ha	-	-	-	-	-	-	-	-
0,50-<1,00 ha	-	-	-	-	-	-	-	-
1,00-<2,00 ha	-	-	-	-	-	-	-	-
2,00-<3,00 ha	-	-	-	-	-	-	-	-
3,00- <4,00 ha	-	-	-	-	-	-	-	-
4,00-<5,00 ha	-	-	-	-	-	-	-	-
5,00-<6,00 ha	-	-	-	-	-	-	-	-
6,00-<8,00 ha	-	-	-	-	-	-	-	-
8,00-<10,00 ha	-	-	-	-	-	-	-	-
10,00-<15,00 ha	-	-	-	-	-	-	-	-
15,00-<20,00 ha	-	-	-	-	-	-	-	-
20,00-<30,00 ha	-	-	-	-	-	-	-	-
30,00-<50,00 ha	-	-	-	-	-	-	-	-
50,00-<100,00 ha	-	-	-	-	-	-	-	-
100 ha i vise	-	-	-	-	-	-	-	-
Herceg Novi	-	-	-	-	-	-	0.1	-
Bez zemljišta/No land	-	-	-	-	-	-	-	-
< 0,10 ha	-	-	-	-	-	-	-	-
0,10-<0,50 ha	-	-	-	-	-	-	-	-
0,50-<1,00 ha	-	-	-	-	-	-	-	-
1,00-<2,00 ha	-	-	-	-	-	-	-	-
2,00-<3,00 ha	-	-	-	-	-	-	-	-
3,00- <4,00 ha	-	-	-	-	-	-	-	-
4,00-<5,00 ha	-	-	-	-	-	-	-	-
5,00-<6,00 ha	-	-	-	-	-	-	-	-
6,00-<8,00 ha	-	-	-	-	-	-	-	-
8,00-<10,00 ha	-	-	-	-	-	-	-	-
10,00-<15,00 ha	-	-	-	-	-	-	-	-
15,00-<20,00 ha	-	-	-	-	-	-	-	-
20,00-<30,00 ha	-	-	-	-	-	-	-	-
30,00-<50,00 ha	-	-	-	-	-	-	-	-
50,00-<100,00 ha	-	-	-	-	-	-	-	-
100 ha i vise	-	-	-	-	-	-	-	-

Tabela 11. Poljoprivredna gazdinstva prema površini na kojoj se uzgaja povrće (u zaštićenom prostoru), Crna Gora 2010
Table 11. Agricultural holdings by area under vegetable (under protective cover), Montenegro 2010

Dio 1

	U zaštićenom prostoru Under protective cover						
	broj gazdinstava Number of holdings	povrće, ukupno ha Areas under vegetable, total (ha)	paradaajz ha Tomato (ha)	paprika ha Pepper (ha)	krastavac ha Cucumber (ha)	grasak za svjeze zrno ha Peas for fresh grain (ha)	pasulj za suvo zrno ha Bean for dry grain (ha)
Cetinje	-	-	-	-	-	-	-
Bez zemljišta/No land	-	-	-	-	-	-	-
< 0,10 ha	-	-	-	-	-	-	-
0,10-<0,50 ha	-	-	-	-	-	-	-
0,50-<1,00 ha	-	-	-	-	-	-	-
1,00-<2,00 ha	-	-	-	-	-	-	-
2,00-<3,00 ha	-	-	-	-	-	-	-
3,00- <4,00 ha	-	-	-	-	-	-	-
4,00-<5,00 ha	-	-	-	-	-	-	-
5,00-<6,00 ha	-	-	-	-	-	-	-
6,00-<8,00 ha	-	-	-	-	-	-	-
8,00-<10,00 ha	-	-	-	-	-	-	-
10,00-<15,00 ha	-	-	-	-	-	-	-
15,00-<20,00 ha	-	-	-	-	-	-	-
20,00-<30,00 ha	-	-	-	-	-	-	-
30,00-<50,00 ha	-	-	-	-	-	-	-
50,00-<100,00 ha	-	-	-	-	-	-	-
100 ha i vise	-	-	-	-	-	-	-
Šavnik	-	-	-	-	-	-	-
Bez zemljišta/No land	-	-	-	-	-	-	-
< 0,10 ha	-	-	-	-	-	-	-
0,10-<0,50 ha	-	-	-	-	-	-	-
0,50-<1,00 ha	-	-	-	-	-	-	-
1,00-<2,00 ha	-	-	-	-	-	-	-
2,00-<3,00 ha	-	-	-	-	-	-	-
3,00- <4,00 ha	-	-	-	-	-	-	-
4,00-<5,00 ha	-	-	-	-	-	-	-
5,00-<6,00 ha	-	-	-	-	-	-	-
6,00-<8,00 ha	-	-	-	-	-	-	-
8,00-<10,00 ha	-	-	-	-	-	-	-
10,00-<15,00 ha	-	-	-	-	-	-	-
15,00-<20,00 ha	-	-	-	-	-	-	-
20,00-<30,00 ha	-	-	-	-	-	-	-
30,00-<50,00 ha	-	-	-	-	-	-	-
50,00-<100,00 ha	-	-	-	-	-	-	-
100 ha i vise	-	-	-	-	-	-	-

Tabela 11. Poljoprivredna gazdinstva prema površini na kojoj se uzgaja povrce (u zaštićenom prostoru), Crna Gora 2010
Table 11. Agricultural holdings by area under vegetable (under protective cover), Montenegro 2010

Dio 2

	U zaštićenom prostoru Under protective cover							
	crni luk ha Onion (ha)	bijeli luk ha Garlic (ha)	sargarepa ha Carrot (ha)	kupus ha Cabbage (ha)	lubenica ha Watermelon (ha)	dinja ha Melon (ha)	ostalo povrce ha other vegetable (ha)	jagode ha Strawberries (ha)
Cetinje	-	-	-	-	-	-	-	-
Bez zemljišta/No land	-	-	-	-	-	-	-	-
< 0,10 ha	-	-	-	-	-	-	-	-
0,10-<0,50 ha	-	-	-	-	-	-	-	-
0,50-<1,00 ha	-	-	-	-	-	-	-	-
1,00-<2,00 ha	-	-	-	-	-	-	-	-
2,00-<3,00 ha	-	-	-	-	-	-	-	-
3,00- <4,00 ha	-	-	-	-	-	-	-	-
4,00-<5,00 ha	-	-	-	-	-	-	-	-
5,00-<6,00 ha	-	-	-	-	-	-	-	-
6,00-<8,00 ha	-	-	-	-	-	-	-	-
8,00-<10,00 ha	-	-	-	-	-	-	-	-
10,00-<15,00 ha	-	-	-	-	-	-	-	-
15,00-<20,00 ha	-	-	-	-	-	-	-	-
20,00-<30,00 ha	-	-	-	-	-	-	-	-
30,00-<50,00 ha	-	-	-	-	-	-	-	-
50,00-<100,00 ha	-	-	-	-	-	-	-	-
100 ha i vise	-	-	-	-	-	-	-	-
Šavnik	-	-	-	-	-	-	-	-
Bez zemljišta/No land	-	-	-	-	-	-	-	-
< 0,10 ha	-	-	-	-	-	-	-	-
0,10-<0,50 ha	-	-	-	-	-	-	-	-
0,50-<1,00 ha	-	-	-	-	-	-	-	-
1,00-<2,00 ha	-	-	-	-	-	-	-	-
2,00-<3,00 ha	-	-	-	-	-	-	-	-
3,00- <4,00 ha	-	-	-	-	-	-	-	-
4,00-<5,00 ha	-	-	-	-	-	-	-	-
5,00-<6,00 ha	-	-	-	-	-	-	-	-
6,00-<8,00 ha	-	-	-	-	-	-	-	-
8,00-<10,00 ha	-	-	-	-	-	-	-	-
10,00-<15,00 ha	-	-	-	-	-	-	-	-
15,00-<20,00 ha	-	-	-	-	-	-	-	-
20,00-<30,00 ha	-	-	-	-	-	-	-	-
30,00-<50,00 ha	-	-	-	-	-	-	-	-
50,00-<100,00 ha	-	-	-	-	-	-	-	-
100 ha i vise	-	-	-	-	-	-	-	-

Tabela 12. Porodica poljoprivredna gazdinstva prema stablima vocnih vrsta u plantažnim vocnjacima po opstinama, Crna Gora 2010
Table 12. Family agricultural holdings by type of fruit trees in plantations by municipalities, Montenegro 2010

Dio 1

	broj gazdinstav a Number of holdings	Povrsina plantažnih vocnjaka Area of plantation fruit trees	Broj rodnih stabala u plantažama Number of fruit trees in plantations						
			ukupno voce Total fruit	jabuke Apple	kruške Pears	dunje Quince	šljive Plums	višnje Sour cherry	trešnje Cherry
Crna Gora	1313	412.1	177470	38322	17157	3616	68489	4898	5499
Bez zemljišta/No land	-	-	-	-	-	-	-	-	-
< 0,10 ha	17	1.3	915	410	94	17	48	37	28
0,10-<0,50 ha	321	36.3	28183	7774	4410	435	5947	839	913
0,50-<1,00 ha	243	47.1	27421	5588	2984	213	7850	1363	699
1,00-<2,00 ha	294	85.2	37789	8091	2611	865	13913	1182	1448
2,00-<3,00 ha	134	53.2	28801	4523	2424	1108	10849	1028	935
3,00- <4,00 ha	92	41.3	14103	2625	1113	267	7124	241	1140
4,00-<5,00 ha	48	24.7	7186	2448	263	201	2525	53	10
5,00-<6,00 ha	33	16.4	4093	870	115	130	2450	34	29
6,00-<8,00 ha	32	35.9	12072	2850	1852	25	7076	80	23
8,00-<10,00 ha	21	18	3313	460	305	50	1905	-	8
10,00-<15,00 ha	25	26.8	3984	428	170	242	2725	11	43
15,00-<20,00 ha	14	9.2	2067	510	150	-	1407	-	-
20,00-<30,00 ha	6	1.6	1570	275	230	-	1065	-	-
30,00-<50,00 ha	10	5.1	1631	570	211	60	700	10	10
50,00-<100,00 ha	8	3.4	2512	330	150	3	1720	20	213
100 ha i vise	15	6.5	1830	570	75	-	1185	-	-
Andrijevica	1	0.1	30	-	-	-	30	-	-
Bez zemljišta/No land	-	-	-	-	-	-	-	-	-
< 0,10 ha	-	-	-	-	-	-	-	-	-
0,10-<0,50 ha	-	-	-	-	-	-	-	-	-
0,50-<1,00 ha	-	-	-	-	-	-	-	-	-
1,00-<2,00 ha	-	-	-	-	-	-	-	-	-
2,00-<3,00 ha	-	-	-	-	-	-	-	-	-
3,00- <4,00 ha	-	-	-	-	-	-	-	-	-
4,00-<5,00 ha	-	-	-	-	-	-	-	-	-
5,00-<6,00 ha	-	-	-	-	-	-	-	-	-
6,00-<8,00 ha	-	-	-	-	-	-	-	-	-
8,00-<10,00 ha	-	-	-	-	-	-	-	-	-
10,00-<15,00 ha	-	-	-	-	-	-	-	-	-
15,00-<20,00 ha	1	0.1	30	-	-	-	30	-	-
20,00-<30,00 ha	-	-	-	-	-	-	-	-	-
30,00-<50,00 ha	-	-	-	-	-	-	-	-	-
50,00-<100,00 ha	-	-	-	-	-	-	-	-	-
100 ha i vise	-	-	-	-	-	-	-	-	-

Tabela 12. Porodica poljoprivredna gazdinstva prema stablima vocnih vrsta u plantažnim vocnjacima po opštinama, Crna Gora 2010**Table 12. Family agricultural holdings by type of fruit trees in plantations by municipalities, Montenegro 2010**

Dio 2

	Broj rodni stabala u plantazama Number of fruit trees in plantations							
	breskve Peaches	kajsije Apricots	orasi Walnuts	bademi Almond	smokve Figs	nar Pomegranate	Kivi Kiwi	drugo voce Other fruit
Crna Gora	10162	1407	1192	250	8302	12476	3670	2030
Bez zemljišta/No land	-	-	-	-	-	-	-	-
< 0,10 ha	93	37	-	-	25	86	26	14
0,10-<0,50 ha	2800	338	253	52	900	2112	923	487
0,50-<1,00 ha	2605	167	243	28	865	3330	588	898
1,00-<2,00 ha	2973	449	213	65	1073	4396	345	165
2,00-<3,00 ha	807	308	135	105	5080	1467	2	30
3,00- <4,00 ha	605	108	86	-	222	275	165	132
4,00-<5,00 ha	-	-	128	-	13	10	1490	45
5,00-<6,00 ha	-	-	24	-	24	275	120	22
6,00-<8,00 ha	18	-	65	-	30	25	11	17
8,00-<10,00 ha	200	-	15	-	50	100	200	20
10,00-<15,00 ha	-	-	15	-	-	350	-	-
15,00-<20,00 ha	-	-	-	-	-	-	-	-
20,00-<30,00 ha	-	-	-	-	-	-	-	-
30,00-<50,00 ha	-	-	-	-	20	50	-	-
50,00-<100,00 ha	61	-	15	-	-	-	-	-
100 ha i vise	-	-	-	-	-	-	-	-
Andrijevica	-	-	-	-	-	-	-	-
Bez zemljišta/No land	-	-	-	-	-	-	-	-
< 0,10 ha	-	-	-	-	-	-	-	-
0,10-<0,50 ha	-	-	-	-	-	-	-	-
0,50-<1,00 ha	-	-	-	-	-	-	-	-
1,00-<2,00 ha	-	-	-	-	-	-	-	-
2,00-<3,00 ha	-	-	-	-	-	-	-	-
3,00- <4,00 ha	-	-	-	-	-	-	-	-
4,00-<5,00 ha	-	-	-	-	-	-	-	-
5,00-<6,00 ha	-	-	-	-	-	-	-	-
6,00-<8,00 ha	-	-	-	-	-	-	-	-
8,00-<10,00 ha	-	-	-	-	-	-	-	-
10,00-<15,00 ha	-	-	-	-	-	-	-	-
15,00-<20,00 ha	-	-	-	-	-	-	-	-
20,00-<30,00 ha	-	-	-	-	-	-	-	-
30,00-<50,00 ha	-	-	-	-	-	-	-	-
50,00-<100,00 ha	-	-	-	-	-	-	-	-
100 ha i vise	-	-	-	-	-	-	-	-

Tabela12. Porodica poljoprivredna gazdinstva prema stablima vocnih vrsta u plantažnim vocnjacima po opstinama, Crna Gora 2010
Table 12. Family agricultural holdings by type of fruit trees in plantations by municipalities, Montenegro 2010

Dio 1

	broj gazdinstav a Number of holdings	Povrsina plantažnih vocnjaka Area of plantation fruit trees	Broj rodnih stabala u plantažama Number of fruit trees in plantations						
			ukupno voce Total fruit	jabuke Apple	kruške Pears	dunje Quince	šljive Plums	višnje Sour cherry	trešnje Cherry
Bar	108	19.7	12261	934	633	114	425	148	584
Bez zemljišta/No land	-	-	-	-	-	-	-	-	-
< 0,10 ha	6	0.3	269	31	15	4	11	8	13
0,10-<0,50 ha	42	4.3	2862	57	218	90	66	84	102
0,50-<1,00 ha	23	4.5	2600	400	70	20	110	30	50
1,00-<2,00 ha	28	7.6	4567	446	330	-	238	26	119
2,00-<3,00 ha	4	0.7	820	-	-	-	-	-	150
3,00- <4,00 ha	2	1.2	620	-	-	-	-	-	150
4,00-<5,00 ha	1	0.2	3	-	-	-	-	-	-
5,00-<6,00 ha	1	0.4	250	-	-	-	-	-	-
6,00-<8,00 ha	-	-	-	-	-	-	-	-	-
8,00-<10,00 ha	1	0.5	270	-	-	-	-	-	-
10,00-<15,00 ha	-	-	-	-	-	-	-	-	-
15,00-<20,00 ha	-	-	-	-	-	-	-	-	-
20,00-<30,00 ha	-	-	-	-	-	-	-	-	-
30,00-<50,00 ha	-	-	-	-	-	-	-	-	-
50,00-<100,00 ha	-	-	-	-	-	-	-	-	-
100 ha i vise	-	-	-	-	-	-	-	-	-
Berane	181	56.7	16694	3122	1046	632	11479	88	144
Bez zemljišta/No land	-	-	-	-	-	-	-	-	-
< 0,10 ha	-	-	-	-	-	-	-	-	-
0,10-<0,50 ha	29	4.6	1636	303	70	18	1159	32	16
0,50-<1,00 ha	33	8	2633	508	260	-	1860	-	-
1,00-<2,00 ha	41	12.8	4133	616	205	171	3000	5	114
2,00-<3,00 ha	28	9.8	2686	575	253	113	1733	-	4
3,00- <4,00 ha	22	8.7	1938	417	113	-	1337	51	10
4,00-<5,00 ha	14	3.8	1135	240	45	-	800	-	-
5,00-<6,00 ha	4	1.4	350	25	-	50	225	-	-
6,00-<8,00 ha	1	0.7	300	100	-	-	200	-	-
8,00-<10,00 ha	-	-	-	-	-	-	-	-	-
10,00-<15,00 ha	2	1.5	443	13	-	230	200	-	-
15,00-<20,00 ha	1	2	600	200	100	-	300	-	-
20,00-<30,00 ha	1	0.1	30	15	-	-	15	-	-
30,00-<50,00 ha	1	0.2	230	30	-	50	150	-	-
50,00-<100,00 ha	1	0.6	100	-	-	-	100	-	-
100 ha i vise	3	2.6	480	80	-	-	400	-	-

Tabela 12. Porodica poljoprivredna gazdinstva prema stablima vocnih vrsta u plantažnim vocnjacima po opštinama, Crna Gora 2010

Table 12. Family agricultural holdings by type of fruit trees in plantations by municipalities, Montenegro 2010

Dio 2

	Broj rodnih stabala u plantazama Number of fruit trees in plantations							
	breskve Peaches	kajsije Apricots	orasi Walnuts	bademi Almond	smokve Figs	nar Pomegranate	Kivi Kiwi	drugo voce Other fruit
Bar	2258	315	78	57	458	5770	196	291
Bez zemljišta/No land	-	-	-	-	-	-	-	-
< 0,10 ha	64	27	-	-	9	62	19	6
0,10-<0,50 ha	419	155	13	32	216	1248	119	43
0,50-<1,00 ha	200	60	35	15	70	1300	50	190
1,00-<2,00 ha	775	73	30	10	110	2370	8	32
2,00-<3,00 ha	200	-	-	-	-	470	-	-
3,00- <4,00 ha	400	-	-	-	-	70	-	-
4,00-<5,00 ha	-	-	-	-	3	-	-	-
5,00-<6,00 ha	-	-	-	-	-	250	-	-
6,00-<8,00 ha	-	-	-	-	-	-	-	-
8,00-<10,00 ha	200	-	-	-	50	-	-	20
10,00-<15,00 ha	-	-	-	-	-	-	-	-
15,00-<20,00 ha	-	-	-	-	-	-	-	-
20,00-<30,00 ha	-	-	-	-	-	-	-	-
30,00-<50,00 ha	-	-	-	-	-	-	-	-
50,00-<100,00 ha	-	-	-	-	-	-	-	-
100 ha i vise	-	-	-	-	-	-	-	-
Berane	21	11	101	-	-	-	50	-
Bez zemljišta/No land	-	-	-	-	-	-	-	-
< 0,10 ha	-	-	-	-	-	-	-	-
0,10-<0,50 ha	21	1	16	-	-	-	-	-
0,50-<1,00 ha	-	-	5	-	-	-	-	-
1,00-<2,00 ha	-	10	12	-	-	-	-	-
2,00-<3,00 ha	-	-	8	-	-	-	-	-
3,00- <4,00 ha	-	-	10	-	-	-	-	-
4,00-<5,00 ha	-	-	50	-	-	-	-	-
5,00-<6,00 ha	-	-	-	-	-	-	50	-
6,00-<8,00 ha	-	-	-	-	-	-	-	-
8,00-<10,00 ha	-	-	-	-	-	-	-	-
10,00-<15,00 ha	-	-	-	-	-	-	-	-
15,00-<20,00 ha	-	-	-	-	-	-	-	-
20,00-<30,00 ha	-	-	-	-	-	-	-	-
30,00-<50,00 ha	-	-	-	-	-	-	-	-
50,00-<100,00 ha	-	-	-	-	-	-	-	-
100 ha i vise	-	-	-	-	-	-	-	-

Tabela12. Porodica poljoprivredna gazdinstva prema stablima vocnih vrsta u plantažnim vocnjacima po opstinama, Crna Gora 2010
Table 12. Family agricultural holdings by type of fruit trees in plantations by municipalities, Montenegro 2010

Dio 1

	broj gazdinstav a Number of holdings	Povrsina plantažnih vocnjaka Area of plantation fruit trees	Broj rodnih stabala u plantazama Number of fruit trees in plantations						
			ukupno voce Total fruit	jabuke Apple	kruške Pears	dunje Quince	šljive Plums	višnje Sour cherry	trešnje Cherry
Bijelo Polje	351	183.6	48735	10070	2336	703	32280	1293	927
Bez zemljišta/No land	-	-	-	-	-	-	-	-	-
< 0,10 ha	-	-	-	-	-	-	-	-	-
0,10-<0,50 ha	30	4.7	2678	1133	207	25	1000	90	8
0,50-<1,00 ha	58	11.6	4860	1445	328	-	2306	355	8
1,00-<2,00 ha	85	31.5	10067	2020	359	96	6735	687	43
2,00-<3,00 ha	47	28.6	8691	1347	510	110	6521	90	50
3,00- <4,00 ha	31	18.7	6120	1165	350	210	3693	60	567
4,00-<5,00 ha	16	16.2	1949	483	123	190	1030	-	-
5,00-<6,00 ha	13	6.2	1675	200	20	60	1395	-	-
6,00-<8,00 ha	19	19.2	3692	692	20	-	2915	-	-
8,00-<10,00 ha	12	14.1	1463	130	-	-	1310	-	8
10,00-<15,00 ha	13	20.3	1761	205	5	12	1480	1	43
15,00-<20,00 ha	9	3.6	925	130	-	-	795	-	-
20,00-<30,00 ha	4	1.4	1470	260	230	-	980	-	-
30,00-<50,00 ha	4	4.1	890	370	100	-	420	-	-
50,00-<100,00 ha	2	0.2	1390	100	10	-	1060	10	200
100 ha i vise	8	3.1	1104	390	74	-	640	-	-
Budva	3	0	390	-	-	-	-	20	-
Bez zemljišta/No land	-	-	-	-	-	-	-	-	-
< 0,10 ha	-	-	-	-	-	-	-	-	-
0,10-<0,50 ha	2	-	220	-	-	-	-	-	-
0,50-<1,00 ha	1	-	170	-	-	-	-	20	-
1,00-<2,00 ha	-	-	-	-	-	-	-	-	-
2,00-<3,00 ha	-	-	-	-	-	-	-	-	-
3,00- <4,00 ha	-	-	-	-	-	-	-	-	-
4,00-<5,00 ha	-	-	-	-	-	-	-	-	-
5,00-<6,00 ha	-	-	-	-	-	-	-	-	-
6,00-<8,00 ha	-	-	-	-	-	-	-	-	-
8,00-<10,00 ha	-	-	-	-	-	-	-	-	-
10,00-<15,00 ha	-	-	-	-	-	-	-	-	-
15,00-<20,00 ha	-	-	-	-	-	-	-	-	-
20,00-<30,00 ha	-	-	-	-	-	-	-	-	-
30,00-<50,00 ha	-	-	-	-	-	-	-	-	-
50,00-<100,00 ha	-	-	-	-	-	-	-	-	-
100 ha i vise	-	-	-	-	-	-	-	-	-

Tabela 12. Porodica poljoprivredna gazdinstva prema stablima vocnih vrsta u plantažnim vocnjacima po opštinama, Crna Gora 2010

Table 12. Family agricultural holdings by type of fruit trees in plantations by municipalities, Montenegro 2010

Dio 2

	Broj rodni stabala u plantazama Number of fruit trees in plantations							
	breskve Peaches	kajsije Apricots	orasi Walnuts	bademi Almond	smokve Figs	nar Pomegranate	Kivi Kiwi	drugo voce Other fruit
Bijelo Polje	5	30	389	5	-	-	200	497
Bez zemljišta/No land	-	-	-	-	-	-	-	-
< 0,10 ha	-	-	-	-	-	-	-	-
0,10-<0,50 ha	-	-	15	-	-	-	200	-
0,50-<1,00 ha	-	-	18	-	-	-	-	400
1,00-<2,00 ha	2	30	58	5	-	-	-	32
2,00-<3,00 ha	-	-	43	-	-	-	-	20
3,00- <4,00 ha	3	-	72	-	-	-	-	-
4,00-<5,00 ha	-	-	78	-	-	-	-	45
5,00-<6,00 ha	-	-	-	-	-	-	-	-
6,00-<8,00 ha	-	-	65	-	-	-	-	-
8,00-<10,00 ha	-	-	15	-	-	-	-	-
10,00-<15,00 ha	-	-	15	-	-	-	-	-
15,00-<20,00 ha	-	-	-	-	-	-	-	-
20,00-<30,00 ha	-	-	-	-	-	-	-	-
30,00-<50,00 ha	-	-	-	-	-	-	-	-
50,00-<100,00 ha	-	-	10	-	-	-	-	-
100 ha i vise	-	-	-	-	-	-	-	-
Budva	250	-	-	-	20	100	-	-
Bez zemljišta/No land	-	-	-	-	-	-	-	-
< 0,10 ha	-	-	-	-	-	-	-	-
0,10-<0,50 ha	220	-	-	-	-	-	-	-
0,50-<1,00 ha	30	-	-	-	20	100	-	-
1,00-<2,00 ha	-	-	-	-	-	-	-	-
2,00-<3,00 ha	-	-	-	-	-	-	-	-
3,00- <4,00 ha	-	-	-	-	-	-	-	-
4,00-<5,00 ha	-	-	-	-	-	-	-	-
5,00-<6,00 ha	-	-	-	-	-	-	-	-
6,00-<8,00 ha	-	-	-	-	-	-	-	-
8,00-<10,00 ha	-	-	-	-	-	-	-	-
10,00-<15,00 ha	-	-	-	-	-	-	-	-
15,00-<20,00 ha	-	-	-	-	-	-	-	-
20,00-<30,00 ha	-	-	-	-	-	-	-	-
30,00-<50,00 ha	-	-	-	-	-	-	-	-
50,00-<100,00 ha	-	-	-	-	-	-	-	-
100 ha i vise	-	-	-	-	-	-	-	-

Tabela12. Porodica poljoprivredna gazdinstva prema stablima vocnih vrsta u plantažnim vocnjacima po opstinama, Crna Gora 2010
Table 12. Family agricultural holdings by type of fruit trees in plantations by municipalities, Montenegro 2010

Dio 1

	broj gazdinstav a Number of holdings	Povrsina plantažnih vocnjaka Area of plantation fruit trees	Broj rodnih stabala u plantažama Number of fruit trees in plantations						
			ukupno voce Total fruit	jabuke Apple	kruške Pears	dunje Quince	šljive Plums	višnje Sour cherry	trešnje Cherry
Danilovgrad	154	26.2	22110	7464	3053	480	3107	1156	987
Bez zemljišta/No land	-	-	-	-	-	-	-	-	-
< 0,10 ha	3	0.2	188	134	11	5	5	17	5
0,10-<0,50 ha	59	5.1	5565	2121	602	40	1353	243	112
0,50-<1,00 ha	29	4.8	3845	470	852	17	479	259	226
1,00-<2,00 ha	29	5.8	3424	1359	313	253	320	85	143
2,00-<3,00 ha	16	3.9	4129	1000	725	30	675	412	385
3,00- <4,00 ha	9	2.1	706	200	130	50	100	110	98
4,00-<5,00 ha	3	1.1	2765	1410	20	5	10	10	10
5,00-<6,00 ha	3	0.5	384	320	30	5	-	10	-
6,00-<8,00 ha	1	0.1	304	150	70	25	15	10	8
8,00-<10,00 ha	2	2.5	800	300	300	50	150	-	-
10,00-<15,00 ha	-	-	-	-	-	-	-	-	-
15,00-<20,00 ha	-	-	-	-	-	-	-	-	-
20,00-<30,00 ha	-	-	-	-	-	-	-	-	-
30,00-<50,00 ha	-	-	-	-	-	-	-	-	-
50,00-<100,00 ha	-	-	-	-	-	-	-	-	-
100 ha i vise	-	-	-	-	-	-	-	-	-
Žabljak	-	-							
Bez zemljišta/No land	-	-	-	-	-	-	-	-	-
< 0,10 ha	-	-	-	-	-	-	-	-	-
0,10-<0,50 ha	-	-	-	-	-	-	-	-	-
0,50-<1,00 ha	-	-	-	-	-	-	-	-	-
1,00-<2,00 ha	-	-	-	-	-	-	-	-	-
2,00-<3,00 ha	-	-	-	-	-	-	-	-	-
3,00- <4,00 ha	-	-	-	-	-	-	-	-	-
4,00-<5,00 ha	-	-	-	-	-	-	-	-	-
5,00-<6,00 ha	-	-	-	-	-	-	-	-	-
6,00-<8,00 ha	-	-	-	-	-	-	-	-	-
8,00-<10,00 ha	-	-	-	-	-	-	-	-	-
10,00-<15,00 ha	-	-	-	-	-	-	-	-	-
15,00-<20,00 ha	-	-	-	-	-	-	-	-	-
20,00-<30,00 ha	-	-	-	-	-	-	-	-	-
30,00-<50,00 ha	-	-	-	-	-	-	-	-	-
50,00-<100,00 ha	-	-	-	-	-	-	-	-	-
100 ha i vise	-	-	-	-	-	-	-	-	-

Tabela 12. Porodica poljoprivredna gazdinstva prema stablima vocnih vrsta u plantažnim vocnjacima po opštinama, Crna Gora 2010**Table 12. Family agricultural holdings by type of fruit trees in plantations by municipalities, Montenegro 2010**

Dio 2

	Broj rodni stabala u plantazama Number of fruit trees in plantations							
	breskve Peaches	kajsije Apricots	orasi Walnuts	bademi Almond	smokve Figs	nar Pomegranate	Kivi Kiwi	drugo voce Other fruit
Danilovgrad	1963	367	207	126	579	732	1659	230
Bez zemljišta/No land	-	-	-	-	-	-	-	-
< 0,10 ha	-	-	-	-	5	6	-	-
0,10-<0,50 ha	385	28	99	16	127	120	204	115
0,50-<1,00 ha	783	59	74	-	225	237	132	32
1,00-<2,00 ha	331	76	22	20	166	254	12	70
2,00-<3,00 ha	454	203	-	90	50	105	-	-
3,00- <4,00 ha	2	1	4	-	2	5	-	4
4,00-<5,00 ha	-	-	-	-	-	-	1300	-
5,00-<6,00 ha	-	-	8	-	4	5	-	2
6,00-<8,00 ha	8	-	-	-	-	-	11	7
8,00-<10,00 ha	-	-	-	-	-	-	-	-
10,00-<15,00 ha	-	-	-	-	-	-	-	-
15,00-<20,00 ha	-	-	-	-	-	-	-	-
20,00-<30,00 ha	-	-	-	-	-	-	-	-
30,00-<50,00 ha	-	-	-	-	-	-	-	-
50,00-<100,00 ha	-	-	-	-	-	-	-	-
100 ha i vise	-	-	-	-	-	-	-	-
Žabljak								
Bez zemljišta/No land	-	-	-	-	-	-	-	-
< 0,10 ha	-	-	-	-	-	-	-	-
0,10-<0,50 ha	-	-	-	-	-	-	-	-
0,50-<1,00 ha	-	-	-	-	-	-	-	-
1,00-<2,00 ha	-	-	-	-	-	-	-	-
2,00-<3,00 ha	-	-	-	-	-	-	-	-
3,00- <4,00 ha	-	-	-	-	-	-	-	-
4,00-<5,00 ha	-	-	-	-	-	-	-	-
5,00-<6,00 ha	-	-	-	-	-	-	-	-
6,00-<8,00 ha	-	-	-	-	-	-	-	-
8,00-<10,00 ha	-	-	-	-	-	-	-	-
10,00-<15,00 ha	-	-	-	-	-	-	-	-
15,00-<20,00 ha	-	-	-	-	-	-	-	-
20,00-<30,00 ha	-	-	-	-	-	-	-	-
30,00-<50,00 ha	-	-	-	-	-	-	-	-
50,00-<100,00 ha	-	-	-	-	-	-	-	-
100 ha i vise	-	-	-	-	-	-	-	-

Tabela12. Porodica poljoprivredna gazdinstva prema stablima vocnih vrsta u plantažnim vocnjacima po opstinama, Crna Gora 2010
Table 12. Family agricultural holdings by type of fruit trees in plantations by municipalities, Montenegro 2010

Dio 1

	broj gazdinstav a Number of holdings	Povrsina plantažnih vocnjaka Area of plantation fruit trees	Broj rodnih stabala u plantažama Number of fruit trees in plantations						
			ukupno voce Total fruit	jabuke Apple	kruške Pears	dunje Quince	šljive Plums	višnje Sour cherry	trešnje Cherry
Kolašin	6	1.9	1067	335	169	14	415	71	31
Bez zemljišta/No land	-	-	-	-	-	-	-	-	-
< 0,10 ha	-	-	-	-	-	-	-	-	-
0,10-<0,50 ha	2	0.2	228	65	49	4	85	1	2
0,50-<1,00 ha	1	0.2	300	100	50	-	100	20	20
1,00-<2,00 ha	3	1.5	539	170	70	10	230	50	9
2,00-<3,00 ha	-	-	-	-	-	-	-	-	-
3,00- <4,00 ha	-	-	-	-	-	-	-	-	-
4,00-<5,00 ha	-	-	-	-	-	-	-	-	-
5,00-<6,00 ha	-	-	-	-	-	-	-	-	-
6,00-<8,00 ha	-	-	-	-	-	-	-	-	-
8,00-<10,00 ha	-	-	-	-	-	-	-	-	-
10,00-<15,00 ha	-	-	-	-	-	-	-	-	-
15,00-<20,00 ha	-	-	-	-	-	-	-	-	-
20,00-<30,00 ha	-	-	-	-	-	-	-	-	-
30,00-<50,00 ha	-	-	-	-	-	-	-	-	-
50,00-<100,00 ha	-	-	-	-	-	-	-	-	-
100 ha i vise	-	-	-	-	-	-	-	-	-
Kotor	12	1.2	510	92	3	3	14	2	3
Bez zemljišta/No land	-	-	-	-	-	-	-	-	-
< 0,10 ha	1	0.1	20	-	-	-	-	-	-
0,10-<0,50 ha	4	0.3	155	80	-	-	-	-	-
0,50-<1,00 ha	4	0.3	135	2	3	3	4	2	3
1,00-<2,00 ha	3	0.5	200	10	-	-	10	-	-
2,00-<3,00 ha	-	-	-	-	-	-	-	-	-
3,00- <4,00 ha	-	-	-	-	-	-	-	-	-
4,00-<5,00 ha	-	-	-	-	-	-	-	-	-
5,00-<6,00 ha	-	-	-	-	-	-	-	-	-
6,00-<8,00 ha	-	-	-	-	-	-	-	-	-
8,00-<10,00 ha	-	-	-	-	-	-	-	-	-
10,00-<15,00 ha	-	-	-	-	-	-	-	-	-
15,00-<20,00 ha	-	-	-	-	-	-	-	-	-
20,00-<30,00 ha	-	-	-	-	-	-	-	-	-
30,00-<50,00 ha	-	-	-	-	-	-	-	-	-
50,00-<100,00 ha	-	-	-	-	-	-	-	-	-
100 ha i vise	-	-	-	-	-	-	-	-	-

Tabela 12. Porodica poljoprivredna gazdinstva prema stablima vocnih vrsta u plantažnim vocnjacima po opštinama, Crna Gora 2010

Table 12. Family agricultural holdings by type of fruit trees in plantations by municipalities, Montenegro 2010

Dio 2

	Broj rodnih stabala u plantazama Number of fruit trees in plantations							
	breskve Peaches	kajsije Apricots	orasi Walnuts	bademi Almond	smokve Figs	nar Pomegranate	Kivi Kiwi	drugo voce Other fruit
Kolašin	-	2	19	-	8	1	-	2
Bez zemljišta/No land	-	-	-	-	-	-	-	-
< 0,10 ha	-	-	-	-	-	-	-	-
0,10-<0,50 ha	-	2	9	-	8	1	-	2
0,50-<1,00 ha	-	-	10	-	-	-	-	-
1,00-<2,00 ha	-	-	-	-	-	-	-	-
2,00-<3,00 ha	-	-	-	-	-	-	-	-
3,00- <4,00 ha	-	-	-	-	-	-	-	-
4,00-<5,00 ha	-	-	-	-	-	-	-	-
5,00-<6,00 ha	-	-	-	-	-	-	-	-
6,00-<8,00 ha	-	-	-	-	-	-	-	-
8,00-<10,00 ha	-	-	-	-	-	-	-	-
10,00-<15,00 ha	-	-	-	-	-	-	-	-
15,00-<20,00 ha	-	-	-	-	-	-	-	-
20,00-<30,00 ha	-	-	-	-	-	-	-	-
30,00-<50,00 ha	-	-	-	-	-	-	-	-
50,00-<100,00 ha	-	-	-	-	-	-	-	-
100 ha i vise	-	-	-	-	-	-	-	-
Kotor	289	2	3	1	10	20	58	10
Bez zemljišta/No land	-	-	-	-	-	-	-	-
< 0,10 ha	20	-	-	-	-	-	-	-
0,10-<0,50 ha	75	-	-	-	-	-	-	-
0,50-<1,00 ha	89	2	3	1	5	-	8	10
1,00-<2,00 ha	105	-	-	-	5	20	50	-
2,00-<3,00 ha	-	-	-	-	-	-	-	-
3,00- <4,00 ha	-	-	-	-	-	-	-	-
4,00-<5,00 ha	-	-	-	-	-	-	-	-
5,00-<6,00 ha	-	-	-	-	-	-	-	-
6,00-<8,00 ha	-	-	-	-	-	-	-	-
8,00-<10,00 ha	-	-	-	-	-	-	-	-
10,00-<15,00 ha	-	-	-	-	-	-	-	-
15,00-<20,00 ha	-	-	-	-	-	-	-	-
20,00-<30,00 ha	-	-	-	-	-	-	-	-
30,00-<50,00 ha	-	-	-	-	-	-	-	-
50,00-<100,00 ha	-	-	-	-	-	-	-	-
100 ha i vise	-	-	-	-	-	-	-	-

Tabela 12. Porodica poljoprivredna gazdinstva prema stablima vocnih vrsta u plantažnim vocnjacima po opstinama, Crna Gora 2010
Table 12. Family agricultural holdings by type of fruit trees in plantations by municipalities, Montenegro 2010

Dio 1

	broj gazdinstav a Number of holdings	Povrsina plantažnih vocnjaka Area of plantation fruit trees	Broj rodnih stabala u plantažama Number of fruit trees in plantations						
			ukupno voce Total fruit	jabuke Apple	kruške Pears	dunje Quince	šljive Plums	višnje Sour cherry	trešnje Cherry
Mojkovac	2	1.9	440	90	10	-	330	10	-
Bez zemljišta/No land	-	-	-	-	-	-	-	-	-
< 0,10 ha	-	-	-	-	-	-	-	-	-
0,10-<0,50 ha	1	0.4	90	40	10	-	30	10	-
0,50-<1,00 ha	-	-	-	-	-	-	-	-	-
1,00-<2,00 ha	-	0.5	-	-	-	-	-	-	-
2,00-<3,00 ha	-	-	-	-	-	-	-	-	-
3,00- <4,00 ha	1	1	350	50	-	-	300	-	-
4,00-<5,00 ha	-	-	-	-	-	-	-	-	-
5,00-<6,00 ha	-	-	-	-	-	-	-	-	-
6,00-<8,00 ha	-	-	-	-	-	-	-	-	-
8,00-<10,00 ha	-	-	-	-	-	-	-	-	-
10,00-<15,00 ha	-	-	-	-	-	-	-	-	-
15,00-<20,00 ha	-	-	-	-	-	-	-	-	-
20,00-<30,00 ha	-	-	-	-	-	-	-	-	-
30,00-<50,00 ha	-	-	-	-	-	-	-	-	-
50,00-<100,00 ha	-	-	-	-	-	-	-	-	-
100 ha i vise	-	-	-	-	-	-	-	-	-
Nikšić	135	28.5	25774	9698	5806	263	8693	531	150
Bez zemljišta/No land	-	-	-	-	-	-	-	-	-
< 0,10 ha	4	0.4	267	195	45	-	20	-	-
0,10-<0,50 ha	38	3.4	6213	2500	2476	95	919	106	44
0,50-<1,00 ha	32	4.1	4369	1500	366	80	1852	331	70
1,00-<2,00 ha	35	4	4349	2000	311	71	1547	74	23
2,00-<3,00 ha	10	3.1	1260	700	300	-	200	-	-
3,00- <4,00 ha	4	1.2	1504	580	470	7	447	-	-
4,00-<5,00 ha	-	-	-	-	-	-	-	-	-
5,00-<6,00 ha	2	0.5	400	200	-	-	200	-	-
6,00-<8,00 ha	3	11.4	6867	1718	1713	-	3436	-	-
8,00-<10,00 ha	-	-	-	-	-	-	-	-	-
10,00-<15,00 ha	3	0.1	130	95	15	-	10	10	-
15,00-<20,00 ha	2	-	232	150	50	-	32	-	-
20,00-<30,00 ha	-	-	-	-	-	-	-	-	-
30,00-<50,00 ha	1	0.1	150	50	50	10	20	10	10
50,00-<100,00 ha	1	-	33	10	10	-	10	-	3
100 ha i vise	-	-	-	-	-	-	-	-	-

Tabela 12. Porodica poljoprivredna gazdinstva prema stablima vocnih vrsta u plantažnim vocnjacima po opštinama, Crna Gora 2010

Table 12. Family agricultural holdings by type of fruit trees in plantations by municipalities, Montenegro 2010

Dio 2

	Broj rodni stabala u plantazama Number of fruit trees in plantations							
	breskve Peaches	kajsije Apricots	orasi Walnuts	bademi Almond	smokve Figs	nar Pomegranate	Kivi Kiwi	drugo voce Other fruit
Mojkovac	-	-	-	-	-	-	-	-
Bez zemljišta/No land	-	-	-	-	-	-	-	-
< 0,10 ha	-	-	-	-	-	-	-	-
0,10-<0,50 ha	-	-	-	-	-	-	-	-
0,50-<1,00 ha	-	-	-	-	-	-	-	-
1,00-<2,00 ha	-	-	-	-	-	-	-	-
2,00-<3,00 ha	-	-	-	-	-	-	-	-
3,00- <4,00 ha	-	-	-	-	-	-	-	-
4,00-<5,00 ha	-	-	-	-	-	-	-	-
5,00-<6,00 ha	-	-	-	-	-	-	-	-
6,00-<8,00 ha	-	-	-	-	-	-	-	-
8,00-<10,00 ha	-	-	-	-	-	-	-	-
10,00-<15,00 ha	-	-	-	-	-	-	-	-
15,00-<20,00 ha	-	-	-	-	-	-	-	-
20,00-<30,00 ha	-	-	-	-	-	-	-	-
30,00-<50,00 ha	-	-	-	-	-	-	-	-
50,00-<100,00 ha	-	-	-	-	-	-	-	-
100 ha i vise	-	-	-	-	-	-	-	-
Nikšić	29	23	151	-	134	4	252	40
Bez zemljišta/No land	-	-	-	-	-	-	-	-
< 0,10 ha	4	3	-	-	-	-	-	-
0,10-<0,50 ha	20	-	5	-	4	4	-	40
0,50-<1,00 ha	-	20	50	-	100	-	-	-
1,00-<2,00 ha	5	-	36	-	30	-	252	-
2,00-<3,00 ha	-	-	60	-	-	-	-	-
3,00- <4,00 ha	-	-	-	-	-	-	-	-
4,00-<5,00 ha	-	-	-	-	-	-	-	-
5,00-<6,00 ha	-	-	-	-	-	-	-	-
6,00-<8,00 ha	-	-	-	-	-	-	-	-
8,00-<10,00 ha	-	-	-	-	-	-	-	-
10,00-<15,00 ha	-	-	-	-	-	-	-	-
15,00-<20,00 ha	-	-	-	-	-	-	-	-
20,00-<30,00 ha	-	-	-	-	-	-	-	-
30,00-<50,00 ha	-	-	-	-	-	-	-	-
50,00-<100,00 ha	-	-	-	-	-	-	-	-
100 ha i vise	-	-	-	-	-	-	-	-

Tabela12. Porodica poljoprivredna gazdinstva prema stablima vocnih vrsta u plantažnim vocnjacima po opstinama, Crna Gora 2010
Table 12. Family agricultural holdings by type of fruit trees in plantations by municipalities, Montenegro 2010

Dio 1

	broj gazdinstav a Number of holdings	Povrsina plantažnih vocnjaka Area of plantation fruit trees	Broj rodnih stabala u plantazama Number of fruit trees in plantations						
			ukupno voce Total fruit	jabuke Apple	kruške Pears	dunje Quince	šljive Plums	višnje Sour cherry	trešnje Cherry
Plav	1	0.6	131	10	4	-	100	10	5
Bez zemljišta/No land	-	-	-	-	-	-	-	-	-
< 0,10 ha	-	-	-	-	-	-	-	-	-
0,10-<0,50 ha	-	-	-	-	-	-	-	-	-
0,50-<1,00 ha	-	-	-	-	-	-	-	-	-
1,00-<2,00 ha	1	-	131	10	4	-	100	10	5
2,00-<3,00 ha	-	0.6	-	-	-	-	-	-	-
3,00- <4,00 ha	-	-	-	-	-	-	-	-	-
4,00-<5,00 ha	-	-	-	-	-	-	-	-	-
5,00-<6,00 ha	-	-	-	-	-	-	-	-	-
6,00-<8,00 ha	-	-	-	-	-	-	-	-	-
8,00-<10,00 ha	-	-	-	-	-	-	-	-	-
10,00-<15,00 ha	-	-	-	-	-	-	-	-	-
15,00-<20,00 ha	-	-	-	-	-	-	-	-	-
20,00-<30,00 ha	-	-	-	-	-	-	-	-	-
30,00-<50,00 ha	-	-	-	-	-	-	-	-	-
50,00-<100,00 ha	-	-	-	-	-	-	-	-	-
100 ha i vise	-	-	-	-	-	-	-	-	-
Plužine	2	1.2	270	20	100	-	140	10	-
Bez zemljišta/No land	-	-	-	-	-	-	-	-	-
< 0,10 ha	-	-	-	-	-	-	-	-	-
0,10-<0,50 ha	-	-	-	-	-	-	-	-	-
0,50-<1,00 ha	-	-	-	-	-	-	-	-	-
1,00-<2,00 ha	-	-	-	-	-	-	-	-	-
2,00-<3,00 ha	-	0.1	-	-	-	-	-	-	-
3,00- <4,00 ha	-	-	-	-	-	-	-	-	-
4,00-<5,00 ha	-	-	-	-	-	-	-	-	-
5,00-<6,00 ha	-	-	-	-	-	-	-	-	-
6,00-<8,00 ha	-	-	-	-	-	-	-	-	-
8,00-<10,00 ha	-	0.1	-	-	-	-	-	-	-
10,00-<15,00 ha	1	0.4	140	-	-	-	140	-	-
15,00-<20,00 ha	-	-	-	-	-	-	-	-	-
20,00-<30,00 ha	-	-	-	-	-	-	-	-	-
30,00-<50,00 ha	-	-	-	-	-	-	-	-	-
50,00-<100,00 ha	1	0.5	130	20	100	-	-	10	-
100 ha i vise	-	-	-	-	-	-	-	-	-

Tabela 12. Porodica poljoprivredna gazdinstva prema stablima vocnih vrsta u plantažnim vocnjacima po opštinama, Crna Gora 2010**Table 12. Family agricultural holdings by type of fruit trees in plantations by municipalities, Montenegro 2010**

Dio 2

	Broj rodni stabala u plantazama Number of fruit trees in plantations							
	breskve Peaches	kajsije Apricots	orasi Walnuts	bademi Almond	smokve Figs	nar Pomegranate	Kivi Kiwi	drugo voce Other fruit
Plav	-	-	2	-	-	-	-	-
Bez zemljišta/No land	-	-	-	-	-	-	-	-
< 0,10 ha	-	-	-	-	-	-	-	-
0,10-<0,50 ha	-	-	-	-	-	-	-	-
0,50-<1,00 ha	-	-	-	-	-	-	-	-
1,00-<2,00 ha	-	-	2	-	-	-	-	-
2,00-<3,00 ha	-	-	-	-	-	-	-	-
3,00- <4,00 ha	-	-	-	-	-	-	-	-
4,00-<5,00 ha	-	-	-	-	-	-	-	-
5,00-<6,00 ha	-	-	-	-	-	-	-	-
6,00-<8,00 ha	-	-	-	-	-	-	-	-
8,00-<10,00 ha	-	-	-	-	-	-	-	-
10,00-<15,00 ha	-	-	-	-	-	-	-	-
15,00-<20,00 ha	-	-	-	-	-	-	-	-
20,00-<30,00 ha	-	-	-	-	-	-	-	-
30,00-<50,00 ha	-	-	-	-	-	-	-	-
50,00-<100,00 ha	-	-	-	-	-	-	-	-
100 ha i vise	-	-	-	-	-	-	-	-
Plužine	-	-	-	-	-	-	-	-
Bez zemljišta/No land	-	-	-	-	-	-	-	-
< 0,10 ha	-	-	-	-	-	-	-	-
0,10-<0,50 ha	-	-	-	-	-	-	-	-
0,50-<1,00 ha	-	-	-	-	-	-	-	-
1,00-<2,00 ha	-	-	-	-	-	-	-	-
2,00-<3,00 ha	-	-	-	-	-	-	-	-
3,00- <4,00 ha	-	-	-	-	-	-	-	-
4,00-<5,00 ha	-	-	-	-	-	-	-	-
5,00-<6,00 ha	-	-	-	-	-	-	-	-
6,00-<8,00 ha	-	-	-	-	-	-	-	-
8,00-<10,00 ha	-	-	-	-	-	-	-	-
10,00-<15,00 ha	-	-	-	-	-	-	-	-
15,00-<20,00 ha	-	-	-	-	-	-	-	-
20,00-<30,00 ha	-	-	-	-	-	-	-	-
30,00-<50,00 ha	-	-	-	-	-	-	-	-
50,00-<100,00 ha	-	-	-	-	-	-	-	-
100 ha i vise	-	-	-	-	-	-	-	-

Tabela 12. Porodica poljoprivredna gazdinstva prema stablima vocnih vrsta u plantažnim vocnjacima po opstinama, Crna Gora 2010
Table 12. Family agricultural holdings by type of fruit trees in plantations by municipalities, Montenegro 2010

Dio 1

	broj gazdinstav a Number of holdings	Povrsina plantažnih vocnjaka Area of plantation fruit trees	Broj rodnih stabala u plantažama Number of fruit trees in plantations						
			ukupno voce Total fruit	jabuke Apple	kruške Pears	dunje Quince	šljive Plums	višnje Sour cherry	trešnje Cherry
Pljevlja	9	8.7	1990	30	-	-	1960	-	-
Bez zemljišta/No land	-	-	-	-	-	-	-	-	-
< 0,10 ha	-	-	-	-	-	-	-	-	-
0,10-<0,50 ha	-	-	-	-	-	-	-	-	-
0,50-<1,00 ha	1	0.7	120	-	-	-	120	-	-
1,00-<2,00 ha	-	-	-	-	-	-	-	-	-
2,00-<3,00 ha	-	-	-	-	-	-	-	-	-
3,00- <4,00 ha	-	-	-	-	-	-	-	-	-
4,00-<5,00 ha	-	-	-	-	-	-	-	-	-
5,00-<6,00 ha	1	-	150	-	-	-	150	-	-
6,00-<8,00 ha	2	1.9	195	-	-	-	195	-	-
8,00-<10,00 ha	1	0.1	105	-	-	-	105	-	-
10,00-<15,00 ha	2	1.9	640	-	-	-	640	-	-
15,00-<20,00 ha	1	3.5	280	30	-	-	250	-	-
20,00-<30,00 ha	-	-	-	-	-	-	-	-	-
30,00-<50,00 ha	-	-	-	-	-	-	-	-	-
50,00-<100,00 ha	1	0.5	500	-	-	-	500	-	-
100 ha i vise	-	-	-	-	-	-	-	-	-
Podgorica	209	49.5	30411	4355	3459	1334	4449	887	2424
Bez zemljišta/No land	-	-	-	-	-	-	-	-	-
< 0,10 ha	3	0.3	171	50	23	8	12	12	10
0,10-<0,50 ha	85	9.1	5123	700	743	121	500	221	529
0,50-<1,00 ha	42	8.3	5711	1000	1000	88	540	280	275
1,00-<2,00 ha	41	14.9	6545	1047	900	252	1293	208	954
2,00-<3,00 ha	13	3.9	8995	800	574	855	1000	91	321
3,00- <4,00 ha	13	5.7	1752	163	-	-	354	20	315
4,00-<5,00 ha	4	2.2	670	180	-	-	340	30	-
5,00-<6,00 ha	2	0.3	205	15	10	10	20	5	5
6,00-<8,00 ha	3	2.2	559	190	49	-	210	20	15
8,00-<10,00 ha	-	-	-	-	-	-	-	-	-
10,00-<15,00 ha	1	2	420	100	150	-	170	-	-
15,00-<20,00 ha	-	-	-	-	-	-	-	-	-
20,00-<30,00 ha	-	-	-	-	-	-	-	-	-
30,00-<50,00 ha	1	0.1	100	10	10	-	10	-	-
50,00-<100,00 ha	1	0.5	160	100	-	-	-	-	-
100 ha i vise	-	-	-	-	-	-	-	-	-

Tabela 12. Porodica poljoprivredna gazdinstva prema stablima vocnih vrsta u plantažnim vocnjacima po opštinama, Crna Gora 2010**Table 12. Family agricultural holdings by type of fruit trees in plantations by municipalities, Montenegro 2010**

Dio 2

	Broj rodni stabala u plantazama Number of fruit trees in plantations							
	breskve Peaches	kajsije Apricots	orasi Walnuts	bademi Almond	smokve Figs	nar Pomegranate	Kivi Kiwi	drugo voce Other fruit
Pijavlja	-	-	-	-	-	-	-	-
Bez zemljišta/No land	-	-	-	-	-	-	-	-
< 0,10 ha	-	-	-	-	-	-	-	-
0,10-<0,50 ha	-	-	-	-	-	-	-	-
0,50-<1,00 ha	-	-	-	-	-	-	-	-
1,00-<2,00 ha	-	-	-	-	-	-	-	-
2,00-<3,00 ha	-	-	-	-	-	-	-	-
3,00- <4,00 ha	-	-	-	-	-	-	-	-
4,00-<5,00 ha	-	-	-	-	-	-	-	-
5,00-<6,00 ha	-	-	-	-	-	-	-	-
6,00-<8,00 ha	-	-	-	-	-	-	-	-
8,00-<10,00 ha	-	-	-	-	-	-	-	-
10,00-<15,00 ha	-	-	-	-	-	-	-	-
15,00-<20,00 ha	-	-	-	-	-	-	-	-
20,00-<30,00 ha	-	-	-	-	-	-	-	-
30,00-<50,00 ha	-	-	-	-	-	-	-	-
50,00-<100,00 ha	-	-	-	-	-	-	-	-
100 ha i vise	-	-	-	-	-	-	-	-
Podgorica	3328	632	168	21	6405	1207	1132	610
Bez zemljišta/No land	-	-	-	-	-	-	-	-
< 0,10 ha	5	7	-	-	11	18	7	8
0,10-<0,50 ha	500	137	75	4	537	369	400	287
0,50-<1,00 ha	1400	26	38	2	305	253	388	116
1,00-<2,00 ha	1000	250	38	-	372	200	-	31
2,00-<3,00 ha	153	105	7	15	5000	62	2	10
3,00- <4,00 ha	200	107	-	-	100	200	165	128
4,00-<5,00 ha	-	-	-	-	10	10	100	-
5,00-<6,00 ha	-	-	10	-	20	20	70	20
6,00-<8,00 ha	10	-	-	-	30	25	-	10
8,00-<10,00 ha	-	-	-	-	-	-	-	-
10,00-<15,00 ha	-	-	-	-	-	-	-	-
15,00-<20,00 ha	-	-	-	-	-	-	-	-
20,00-<30,00 ha	-	-	-	-	-	-	-	-
30,00-<50,00 ha	-	-	-	-	20	50	-	-
50,00-<100,00 ha	60	-	-	-	-	-	-	-
100 ha i vise	-	-	-	-	-	-	-	-

Tabela12. Porodica poljoprivredna gazdinstva prema stablima vocnih vrsta u plantažnim vocnjacima po opstinama, Crna Gora 2010
Table 12. Family agricultural holdings by type of fruit trees in plantations by municipalities, Montenegro 2010

Dio 1

	broj gazdinstav a Number of holdings	Povrsina plantažnih vocnjaka Area of plantation fruit trees	Broj rodnih stabala u plantažama Number of fruit trees in plantations						
			ukupno voce Total fruit	jabuke Apple	kruške Pears	dunje Quince	šljive Plums	višnje Sour cherry	trešnje Cherry
Rožaje	17	4.7	1697	580	299	8	660	99	39
Bez zemljišta/No land	-	-	-	-	-	-	-	-	-
< 0,10 ha	-	-	-	-	-	-	-	-	-
0,10-<0,50 ha	2	0.4	100	-	-	-	100	-	-
0,50-<1,00 ha	2	0.2	160	50	50	-	50	10	-
1,00-<2,00 ha	-	-	-	-	-	-	-	-	-
2,00-<3,00 ha	3	0.6	250	50	50	-	100	25	25
3,00- <4,00 ha	1	0.3	150	50	50	-	50	-	-
4,00-<5,00 ha	2	0.4	220	80	50	-	90	-	-
5,00-<6,00 ha	2	0.8	268	50	19	5	170	14	4
6,00-<8,00 ha	1	0.1	50	-	-	-	-	50	-
8,00-<10,00 ha	-	-	-	-	-	-	-	-	-
10,00-<15,00 ha	-	-	-	-	-	-	-	-	-
15,00-<20,00 ha	-	-	-	-	-	-	-	-	-
20,00-<30,00 ha	-	-	-	-	-	-	-	-	-
30,00-<50,00 ha	2	0.4	200	100	50	-	50	-	-
50,00-<100,00 ha	1	1	199	100	30	3	50	-	10
100 ha i vise	1	0.5	100	100	-	-	-	-	-
Tivat	4	1.4	2925	950	50	-	160	15	-
Bez zemljišta/No land	-	-	-	-	-	-	-	-	-
< 0,10 ha	-	-	-	-	-	-	-	-	-
0,10-<0,50 ha	3	0.8	1730	600	-	-	130	-	-
0,50-<1,00 ha	-	-	-	-	-	-	-	-	-
1,00-<2,00 ha	1	0.6	1195	350	50	-	30	15	-
2,00-<3,00 ha	-	-	-	-	-	-	-	-	-
3,00- <4,00 ha	-	-	-	-	-	-	-	-	-
4,00-<5,00 ha	-	-	-	-	-	-	-	-	-
5,00-<6,00 ha	-	-	-	-	-	-	-	-	-
6,00-<8,00 ha	-	-	-	-	-	-	-	-	-
8,00-<10,00 ha	-	-	-	-	-	-	-	-	-
10,00-<15,00 ha	-	-	-	-	-	-	-	-	-
15,00-<20,00 ha	-	-	-	-	-	-	-	-	-
20,00-<30,00 ha	-	-	-	-	-	-	-	-	-
30,00-<50,00 ha	-	-	-	-	-	-	-	-	-
50,00-<100,00 ha	-	-	-	-	-	-	-	-	-
100 ha i vise	-	-	-	-	-	-	-	-	-

Tabela 12. Porodica poljoprivredna gazdinstva prema stablima vocnih vrsta u plantažnim vocnjacima po opštinama, Crna Gora 2010

Table 12. Family agricultural holdings by type of fruit trees in plantations by municipalities, Montenegro 2010

Dio 2

	Broj rodni stabala u plantazama Number of fruit trees in plantations							
	breskve Peaches	kajsije Apricots	orasi Walnuts	bademi Almond	smokve Figs	nar Pomegranate	Kivi Kiwi	drugo voce Other fruit
Rožaje	1	-	11	-	-	-	-	-
Bez zemljišta/No land	-	-	-	-	-	-	-	-
< 0,10 ha	-	-	-	-	-	-	-	-
0,10-<0,50 ha	-	-	-	-	-	-	-	-
0,50-<1,00 ha	-	-	-	-	-	-	-	-
1,00-<2,00 ha	-	-	-	-	-	-	-	-
2,00-<3,00 ha	-	-	-	-	-	-	-	-
3,00- <4,00 ha	-	-	-	-	-	-	-	-
4,00-<5,00 ha	-	-	-	-	-	-	-	-
5,00-<6,00 ha	-	-	6	-	-	-	-	-
6,00-<8,00 ha	-	-	-	-	-	-	-	-
8,00-<10,00 ha	-	-	-	-	-	-	-	-
10,00-<15,00 ha	-	-	-	-	-	-	-	-
15,00-<20,00 ha	-	-	-	-	-	-	-	-
20,00-<30,00 ha	-	-	-	-	-	-	-	-
30,00-<50,00 ha	-	-	-	-	-	-	-	-
50,00-<100,00 ha	1	-	5	-	-	-	-	-
100 ha i vise	-	-	-	-	-	-	-	-
Tivat	1700	-	-	-	-	50	-	-
Bez zemljišta/No land	-	-	-	-	-	-	-	-
< 0,10 ha	-	-	-	-	-	-	-	-
0,10-<0,50 ha	1000	-	-	-	-	-	-	-
0,50-<1,00 ha	-	-	-	-	-	-	-	-
1,00-<2,00 ha	700	-	-	-	-	50	-	-
2,00-<3,00 ha	-	-	-	-	-	-	-	-
3,00- <4,00 ha	-	-	-	-	-	-	-	-
4,00-<5,00 ha	-	-	-	-	-	-	-	-
5,00-<6,00 ha	-	-	-	-	-	-	-	-
6,00-<8,00 ha	-	-	-	-	-	-	-	-
8,00-<10,00 ha	-	-	-	-	-	-	-	-
10,00-<15,00 ha	-	-	-	-	-	-	-	-
15,00-<20,00 ha	-	-	-	-	-	-	-	-
20,00-<30,00 ha	-	-	-	-	-	-	-	-
30,00-<50,00 ha	-	-	-	-	-	-	-	-
50,00-<100,00 ha	-	-	-	-	-	-	-	-
100 ha i vise	-	-	-	-	-	-	-	-

Tabela12. Porodica poljoprivredna gazdinstva prema stablima vocnih vrsta u plantažnim vocnjacima po opstinama, Crna Gora 2010
Table 12. Family agricultural holdings by type of fruit trees in plantations by municipalities, Montenegro 2010

Dio 1

	broj gazdinstav a Number of holdings	Povrsina plantažnih vocnjaka Area of plantation fruit trees	Broj rodnih stabala u plantazama Number of fruit trees in plantations						
			ukupno voce Total fruit	jabuke Apple	kruške Pears	dunje Quince	šljive Plums	višnje Sour cherry	trešnje Cherry
Ulcinj	36	14.6	6245	195	55	5	104	6	67
Bez zemljišta/No land	-	-	-	-	-	-	-	-	-
< 0,10 ha	-	-	-	-	-	-	-	-	-
0,10-<0,50 ha	9	1.1	670	90	-	-	-	-	60
0,50-<1,00 ha	10	2.9	2035	105	5	5	104	6	7
1,00-<2,00 ha	10	3.7	2020	-	50	-	-	-	-
2,00-<3,00 ha	3	0.8	860	-	-	-	-	-	-
3,00- <4,00 ha	1	0.2	120	-	-	-	-	-	-
4,00-<5,00 ha	1	0.2	90	-	-	-	-	-	-
5,00-<6,00 ha	-	5	-	-	-	-	-	-	-
6,00-<8,00 ha	-	-	-	-	-	-	-	-	-
8,00-<10,00 ha	1	0.1	100	-	-	-	-	-	-
10,00-<15,00 ha	1	0.5	350	-	-	-	-	-	-
15,00-<20,00 ha	-	-	-	-	-	-	-	-	-
20,00-<30,00 ha	-	-	-	-	-	-	-	-	-
30,00-<50,00 ha	-	-	-	-	-	-	-	-	-
50,00-<100,00 ha	-	-	-	-	-	-	-	-	-
100 ha i vise	-	-	-	-	-	-	-	-	-
Herceg Novi	3	0.3	155	40	14	12	-	20	30
Bez zemljišta/No land	-	-	-	-	-	-	-	-	-
< 0,10 ha	-	-	-	-	-	-	-	-	-
0,10-<0,50 ha	2	0.1	64	20	10	10	-	10	-
0,50-<1,00 ha	-	-	-	-	-	-	-	-	-
1,00-<2,00 ha	1	0.2	91	20	4	2	-	10	30
2,00-<3,00 ha	-	-	-	-	-	-	-	-	-
3,00- <4,00 ha	-	-	-	-	-	-	-	-	-
4,00-<5,00 ha	-	-	-	-	-	-	-	-	-
5,00-<6,00 ha	-	-	-	-	-	-	-	-	-
6,00-<8,00 ha	-	-	-	-	-	-	-	-	-
8,00-<10,00 ha	-	-	-	-	-	-	-	-	-
10,00-<15,00 ha	-	-	-	-	-	-	-	-	-
15,00-<20,00 ha	-	-	-	-	-	-	-	-	-
20,00-<30,00 ha	-	-	-	-	-	-	-	-	-
30,00-<50,00 ha	-	-	-	-	-	-	-	-	-
50,00-<100,00 ha	-	-	-	-	-	-	-	-	-
100 ha i vise	-	-	-	-	-	-	-	-	-

Tabela 12. Porodica poljoprivredna gazdinstva prema stablima vocnih vrsta u plantažnim vocnjacima po opštinama, Crna Gora 2010**Table 12. Family agricultural holdings by type of fruit trees in plantations by municipalities, Montenegro 2010**

Dio 2

	Broj rodni stabala u plantazama Number of fruit trees in plantations							
	breskve Peaches	kajsije Apricots	orasi Walnuts	bademi Almond	smokve Figs	nar Pomegranate	Kivi Kiwi	drugo voce Other fruit
Ulcinj	233	10	10	40	660	4590	120	150
Bez zemljišta/No land	-	-	-	-	-	-	-	-
< 0,10 ha	-	-	-	-	-	-	-	-
0,10-<0,50 ha	150	-	-	-	-	370	-	-
0,50-<1,00 ha	43	-	10	10	140	1440	10	150
1,00-<2,00 ha	40	10	-	30	370	1500	20	-
2,00-<3,00 ha	-	-	-	-	30	830	-	-
3,00- <4,00 ha	-	-	-	-	120	-	-	-
4,00-<5,00 ha	-	-	-	-	-	-	90	-
5,00-<6,00 ha	-	-	-	-	-	-	-	-
6,00-<8,00 ha	-	-	-	-	-	-	-	-
8,00-<10,00 ha	-	-	-	-	-	100	-	-
10,00-<15,00 ha	-	-	-	-	-	350	-	-
15,00-<20,00 ha	-	-	-	-	-	-	-	-
20,00-<30,00 ha	-	-	-	-	-	-	-	-
30,00-<50,00 ha	-	-	-	-	-	-	-	-
50,00-<100,00 ha	-	-	-	-	-	-	-	-
100 ha i vise	-	-	-	-	-	-	-	-
Herceg Novi	10	-	-	-	24	2	3	-
Bez zemljišta/No land	-	-	-	-	-	-	-	-
< 0,10 ha	-	-	-	-	-	-	-	-
0,10-<0,50 ha	10	-	-	-	4	-	-	-
0,50-<1,00 ha	-	-	-	-	-	-	-	-
1,00-<2,00 ha	-	-	-	-	20	2	3	-
2,00-<3,00 ha	-	-	-	-	-	-	-	-
3,00- <4,00 ha	-	-	-	-	-	-	-	-
4,00-<5,00 ha	-	-	-	-	-	-	-	-
5,00-<6,00 ha	-	-	-	-	-	-	-	-
6,00-<8,00 ha	-	-	-	-	-	-	-	-
8,00-<10,00 ha	-	-	-	-	-	-	-	-
10,00-<15,00 ha	-	-	-	-	-	-	-	-
15,00-<20,00 ha	-	-	-	-	-	-	-	-
20,00-<30,00 ha	-	-	-	-	-	-	-	-
30,00-<50,00 ha	-	-	-	-	-	-	-	-
50,00-<100,00 ha	-	-	-	-	-	-	-	-
100 ha i vise	-	-	-	-	-	-	-	-

Tabela12. Porodica poljoprivredna gazdinstva prema stablima vocnih vrsta u plantažnim vocnjacima po opstinama, Crna Gora 2010
Table 12. Family agricultural holdings by type of fruit trees in plantations by municipalities, Montenegro 2010

Dio 1

	broj gazdinstav a Number of holdings	Povrsina plantažnih vocnjaka Area of plantation fruit trees	Broj rodnih stabala u plantažama Number of fruit trees in plantations						
			ukupno voce Total fruit	jabuke Apple	kruške Pears	dunje Quince	šljive Plums	višnje Sour cherry	trešnje Cherry
Cetinje	16	2	930	83	19	42	70	502	84
Bez zemljišta/No land	-	-	-	-	-	-	-	-	-
< 0,10 ha	-	-	-	-	-	-	-	-	-
0,10-<0,50 ha	8	1.1	278	50	14	32	60	42	40
0,50-<1,00 ha	3	0.5	158	8	-	-	-	50	40
1,00-<2,00 ha	3	0.1	69	5	-	10	10	10	4
2,00-<3,00 ha	1	0.4	400	-	-	-	-	400	-
3,00- <4,00 ha	-	-	-	-	-	-	-	-	-
4,00-<5,00 ha	1	-	25	20	5	-	-	-	-
5,00-<6,00 ha	-	-	-	-	-	-	-	-	-
6,00-<8,00 ha	-	-	-	-	-	-	-	-	-
8,00-<10,00 ha	-	-	-	-	-	-	-	-	-
10,00-<15,00 ha	-	-	-	-	-	-	-	-	-
15,00-<20,00 ha	-	-	-	-	-	-	-	-	-
20,00-<30,00 ha	-	-	-	-	-	-	-	-	-
30,00-<50,00 ha	-	-	-	-	-	-	-	-	-
50,00-<100,00 ha	-	-	-	-	-	-	-	-	-
100 ha i vise	-	-	-	-	-	-	-	-	-
Šavnik	63	9.5	4705	254	101	6	4073	30	24
Bez zemljišta/No land	-	-	-	-	-	-	-	-	-
< 0,10 ha	-	-	-	-	-	-	-	-	-
0,10-<0,50 ha	5	0.8	571	15	11	-	545	-	-
0,50-<1,00 ha	4	0.9	325	-	-	-	325	-	-
1,00-<2,00 ha	13	1.4	459	38	15	-	400	2	4
2,00-<3,00 ha	9	0.7	710	51	12	-	620	10	-
3,00- <4,00 ha	8	2.2	843	-	-	-	843	-	-
4,00-<5,00 ha	6	0.7	329	35	20	6	255	13	-
5,00-<6,00 ha	5	1.4	411	60	36	-	290	5	20
6,00-<8,00 ha	2	0.3	105	-	-	-	105	-	-
8,00-<10,00 ha	4	0.5	575	30	5	-	340	-	-
10,00-<15,00 ha	2	0.1	100	15	-	-	85	-	-
15,00-<20,00 ha	-	-	-	-	-	-	-	-	-
20,00-<30,00 ha	1	0.1	70	-	-	-	70	-	-
30,00-<50,00 ha	1	0.2	61	10	1	-	50	-	-
50,00-<100,00 ha	-	-	-	-	-	-	-	-	-
100 ha i vise	3	0.2	146	-	1	-	145	-	-

Tabela 12. Porodica poljoprivredna gazdinstva prema stablima vocnih vrsta u plantažnim vocnjacima po opštinama, Crna Gora 2010

Table 12. Family agricultural holdings by type of fruit trees in plantations by municipalities, Montenegro 2010

Dio 2

	Broj rodni stabala u plantazama Number of fruit trees in plantations							
	breskve Peaches	kajsije Apricots	orasi Walnuts	bademi Almond	smokve Figs	nar Pomegranate	Kivi Kiwi	drugo voce Other fruit
Cetinje	75	15	36	-	4	-	-	-
Bez zemljišta/No land	-	-	-	-	-	-	-	-
< 0,10 ha	-	-	-	-	-	-	-	-
0,10-<0,50 ha	-	15	21	-	4	-	-	-
0,50-<1,00 ha	60	-	-	-	-	-	-	-
1,00-<2,00 ha	15	-	15	-	-	-	-	-
2,00-<3,00 ha	-	-	-	-	-	-	-	-
3,00- <4,00 ha	-	-	-	-	-	-	-	-
4,00-<5,00 ha	-	-	-	-	-	-	-	-
5,00-<6,00 ha	-	-	-	-	-	-	-	-
6,00-<8,00 ha	-	-	-	-	-	-	-	-
8,00-<10,00 ha	-	-	-	-	-	-	-	-
10,00-<15,00 ha	-	-	-	-	-	-	-	-
15,00-<20,00 ha	-	-	-	-	-	-	-	-
20,00-<30,00 ha	-	-	-	-	-	-	-	-
30,00-<50,00 ha	-	-	-	-	-	-	-	-
50,00-<100,00 ha	-	-	-	-	-	-	-	-
100 ha i vise	-	-	-	-	-	-	-	-
Šavnik	-	-	17	-	-	-	-	200
Bez zemljišta/No land	-	-	-	-	-	-	-	-
< 0,10 ha	-	-	-	-	-	-	-	-
0,10-<0,50 ha	-	-	-	-	-	-	-	-
0,50-<1,00 ha	-	-	-	-	-	-	-	-
1,00-<2,00 ha	-	-	-	-	-	-	-	-
2,00-<3,00 ha	-	-	17	-	-	-	-	-
3,00- <4,00 ha	-	-	-	-	-	-	-	-
4,00-<5,00 ha	-	-	-	-	-	-	-	-
5,00-<6,00 ha	-	-	-	-	-	-	-	-
6,00-<8,00 ha	-	-	-	-	-	-	-	-
8,00-<10,00 ha	-	-	-	-	-	-	-	200
10,00-<15,00 ha	-	-	-	-	-	-	-	-
15,00-<20,00 ha	-	-	-	-	-	-	-	-
20,00-<30,00 ha	-	-	-	-	-	-	-	-
30,00-<50,00 ha	-	-	-	-	-	-	-	-
50,00-<100,00 ha	-	-	-	-	-	-	-	-
100 ha i vise	-	-	-	-	-	-	-	-

Tabela 13. Poljoprivredna gazdinstva prema broju rodni stabala masline na plantažama, Crna Gora 2010
Table 13. Agricultural holdings by number of olive trees in plantations, Montenegro 2010

	Br. Gazdinstva Number of holdings	Ukupna površina na plantaža, ha Total area of plantations (ha)	Broj rodni stabala na plantažama Number of olive trees in plantations		
			Masline, ukupno Olives, total	Masline za ulje Olives for oil	Masline za konzum Olives for consumption
Crna Gora	184	77.1	16359	15944	415
Bez zemljišta/No land	1	-	-	-	-
< 0,10 ha	7	1.1	329	325	4
0,10-<0,50 ha	63	10.8	2928	2868	60
0,50-<1,00 ha	43	11.5	3312	3234	78
1,00-<2,00 ha	45	21.4	5238	5100	138
2,00-<3,00 ha	9	4.1	522	407	115
3,00- <4,00 ha	7	9.6	1700	1700	-
4,00-<5,00 ha	2	5	1000	1000	-
5,00-<6,00 ha	2	1.3	280	280	-
6,00-<8,00 ha	-	-	-	-	-
8,00-<10,00 ha	2	9.1	735	735	-
10,00-<15,00 ha	2	2.2	295	295	-
15,00-<20,00 ha	1	1	20	-	20
20,00-<30,00 ha	-	-	-	-	-
30,00-<50,00 ha	-	-	-	-	-
50,00-<100,00 ha	-	-	-	-	-
100 ha i više	-	-	-	-	-
Andrijevica	-	-	-	-	-
Bez zemljišta/No land	-	-	-	-	-
< 0,10 ha	-	-	-	-	-
0,10-<0,50 ha	-	-	-	-	-
0,50-<1,00 ha	-	-	-	-	-
1,00-<2,00 ha	-	-	-	-	-
2,00-<3,00 ha	-	-	-	-	-
3,00- <4,00 ha	-	-	-	-	-
4,00-<5,00 ha	-	-	-	-	-
5,00-<6,00 ha	-	-	-	-	-
6,00-<8,00 ha	-	-	-	-	-
8,00-<10,00 ha	-	-	-	-	-
10,00-<15,00 ha	-	-	-	-	-
15,00-<20,00 ha	-	-	-	-	-
20,00-<30,00 ha	-	-	-	-	-
30,00-<50,00 ha	-	-	-	-	-
50,00-<100,00 ha	-	-	-	-	-
100 ha i više	-	-	-	-	-

Tabela 13. Poljoprivredna gazdinstva prema broju rodni stabala masline na plantažama, Crna Gora 2010
Table 13. Agricultural holdings by number of olive trees in plantations, Montenegro 2010

	Br. Gazdinstva Number of holdings	Ukupna površina plantaža, ha Total area of plantations (ha)	Broj rodni stabala na plantažama Number of olive trees in plantations		
			Masline, ukupno Olives, total	Masline za ulje Olives for oil	Masline za konzum Olives for consumption
Bar	82	36.9	7505	7377	128
Bez zemljišta/No land	-	-	-	-	-
< 0,10 ha	5	0.7	209	205	4
0,10-<0,50 ha	16	4	1125	1121	4
0,50-<1,00 ha	24	4.9	1336	1301	35
1,00-<2,00 ha	29	9.9	2570	2485	85
2,00-<3,00 ha	2	1.4	150	150	-
3,00- <4,00 ha	2	2.4	300	300	-
4,00-<5,00 ha	1	4	1000	1000	-
5,00-<6,00 ha	1	0.3	80	80	-
6,00-<8,00 ha	-	-	-	-	-
8,00-<10,00 ha	1	9	700	700	-
10,00-<15,00 ha	1	0.2	35	35	-
15,00-<20,00 ha	-	-	-	-	-
20,00-<30,00 ha	-	-	-	-	-
30,00-<50,00 ha	-	-	-	-	-
50,00-<100,00 ha	-	-	-	-	-
100 ha i više	-	-	-	-	-
Berane	-	-	-	-	-
Bez zemljišta/No land	-	-	-	-	-
< 0,10 ha	-	-	-	-	-
0,10-<0,50 ha	-	-	-	-	-
0,50-<1,00 ha	-	-	-	-	-
1,00-<2,00 ha	-	-	-	-	-
2,00-<3,00 ha	-	-	-	-	-
3,00- <4,00 ha	-	-	-	-	-
4,00-<5,00 ha	-	-	-	-	-
5,00-<6,00 ha	-	-	-	-	-
6,00-<8,00 ha	-	-	-	-	-
8,00-<10,00 ha	-	-	-	-	-
10,00-<15,00 ha	-	-	-	-	-
15,00-<20,00 ha	-	-	-	-	-
20,00-<30,00 ha	-	-	-	-	-
30,00-<50,00 ha	-	-	-	-	-
50,00-<100,00 ha	-	-	-	-	-
100 ha i više	-	-	-	-	-

Tabela 13. Poljoprivredna gazdinstva prema broju rodni stabala masline na plantažama, Crna Gora 2010
Table 13. Agricultural holdings by number of olive trees in plantations, Montenegro 2010

	Br. Gazdinstva Number of holdings	Ukupna površina plantaža, ha Total area of plantations (ha)	Broj rodni stabala na plantažama Number of olive trees in plantations		
			Masline, ukupno Olives, total	Masline za ulje Olives for oil	Masline za konzum Olives for consumption
Bijelo Polje	-	-	-	-	-
Bez zemljišta/No land	-	-	-	-	-
< 0,10 ha	-	-	-	-	-
0,10-<0,50 ha	-	-	-	-	-
0,50-<1,00 ha	-	-	-	-	-
1,00-<2,00 ha	-	-	-	-	-
2,00-<3,00 ha	-	-	-	-	-
3,00- <4,00 ha	-	-	-	-	-
4,00-<5,00 ha	-	-	-	-	-
5,00-<6,00 ha	-	-	-	-	-
6,00-<8,00 ha	-	-	-	-	-
8,00-<10,00 ha	-	-	-	-	-
10,00-<15,00 ha	-	-	-	-	-
15,00-<20,00 ha	-	-	-	-	-
20,00-<30,00 ha	-	-	-	-	-
30,00-<50,00 ha	-	-	-	-	-
50,00-<100,00 ha	-	-	-	-	-
100 ha i više	-	-	-	-	-
Budva	6	0.5	175	120	55
Bez zemljišta/No land	1	0	-	-	-
< 0,10 ha	2	0.3	120	120	-
0,10-<0,50 ha	2	0.2	25	-	25
0,50-<1,00 ha	1	0	30	-	30
1,00-<2,00 ha	-	-	-	-	-
2,00-<3,00 ha	-	-	-	-	-
3,00- <4,00 ha	-	-	-	-	-
4,00-<5,00 ha	-	-	-	-	-
5,00-<6,00 ha	-	-	-	-	-
6,00-<8,00 ha	-	-	-	-	-
8,00-<10,00 ha	-	-	-	-	-
10,00-<15,00 ha	-	-	-	-	-
15,00-<20,00 ha	-	-	-	-	-
20,00-<30,00 ha	-	-	-	-	-
30,00-<50,00 ha	-	-	-	-	-
50,00-<100,00 ha	-	-	-	-	-
100 ha i više	-	-	-	-	-

Tabela 13. Poljoprivredna gazdinstva prema broju rodni stabala masline na plantažama, Crna Gora 2010
Table 13. Agricultural holdings by number of olive trees in plantations, Montenegro 2010

	Br. Gazdinstva Number of holdings	Ukupna površina plantaža, ha Total area of plantations (ha)	Broj rodni stabala na plantažama Number of olive trees in plantations		
			Masline, ukupno Olives, total	Masline za ulje Olives for oil	Masline za konzum Olives for consumption
Danilovgrad	3	-	64	47	17
Bez zemljišta/No land	-	-	-	-	-
< 0,10 ha	-	-	-	-	-
0,10-<0,50 ha	3	-	64	47	17
0,50-<1,00 ha	-	-	-	-	-
1,00-<2,00 ha	-	-	-	-	-
2,00-<3,00 ha	-	-	-	-	-
3,00- <4,00 ha	-	-	-	-	-
4,00-<5,00 ha	-	-	-	-	-
5,00-<6,00 ha	-	-	-	-	-
6,00-<8,00 ha	-	-	-	-	-
8,00-<10,00 ha	-	-	-	-	-
10,00-<15,00 ha	-	-	-	-	-
15,00-<20,00 ha	-	-	-	-	-
20,00-<30,00 ha	-	-	-	-	-
30,00-<50,00 ha	-	-	-	-	-
50,00-<100,00 ha	-	-	-	-	-
100 ha i više	-	-	-	-	-
Žabljak	-	-	-	-	-
Bez zemljišta/No land	-	-	-	-	-
< 0,10 ha	-	-	-	-	-
0,10-<0,50 ha	-	-	-	-	-
0,50-<1,00 ha	-	-	-	-	-
1,00-<2,00 ha	-	-	-	-	-
2,00-<3,00 ha	-	-	-	-	-
3,00- <4,00 ha	-	-	-	-	-
4,00-<5,00 ha	-	-	-	-	-
5,00-<6,00 ha	-	-	-	-	-
6,00-<8,00 ha	-	-	-	-	-
8,00-<10,00 ha	-	-	-	-	-
10,00-<15,00 ha	-	-	-	-	-
15,00-<20,00 ha	-	-	-	-	-
20,00-<30,00 ha	-	-	-	-	-
30,00-<50,00 ha	-	-	-	-	-
50,00-<100,00 ha	-	-	-	-	-
100 ha i više	-	-	-	-	-

Tabela 13. Poljoprivredna gazdinstva prema broju rodni stabala masline na plantažama, Crna Gora 2010
Table 13. Agricultural holdings by number of olive trees in plantations, Montenegro 2010

	Br. Gazdinstva Number of holdings	Ukupna površina plantaža, ha Total area of plantations (ha)	Broj rodni stabala na plantažama Number of olive trees in plantations		
			Masline, ukupno Olives, total	Masline za ulje Olives for oil	Masline za konzum Olives for consumption
Kolašin		-	-	-	-
Bez zemljišta/No land	-	-	-	-	-
< 0,10 ha	-	-	-	-	-
0,10-<0,50 ha	-	-	-	-	-
0,50-<1,00 ha	-	-	-	-	-
1,00-<2,00 ha	-	-	-	-	-
2,00-<3,00 ha	-	-	-	-	-
3,00- <4,00 ha	-	-	-	-	-
4,00-<5,00 ha	-	-	-	-	-
5,00-<6,00 ha	-	-	-	-	-
6,00-<8,00 ha	-	-	-	-	-
8,00-<10,00 ha	-	-	-	-	-
10,00-<15,00 ha	-	-	-	-	-
15,00-<20,00 ha	-	-	-	-	-
20,00-<30,00 ha	-	-	-	-	-
30,00-<50,00 ha	-	-	-	-	-
50,00-<100,00 ha	-	-	-	-	-
100 ha i više	-	-	-	-	-
Kotor	31	15.2	2097	2093	4
Bez zemljišta/No land	-	-	-	-	-
< 0,10 ha	-	-	-	-	-
0,10-<0,50 ha	20	3.3	573	573	-
0,50-<1,00 ha	5	2.3	389	385	4
1,00-<2,00 ha	3	1.8	335	335	-
2,00-<3,00 ha	1	1	50	50	-
3,00- <4,00 ha	2	6.9	750	750	-
4,00-<5,00 ha	-	-	-	-	-
5,00-<6,00 ha	-	-	-	-	-
6,00-<8,00 ha	-	-	-	-	-
8,00-<10,00 ha	-	-	-	-	-
10,00-<15,00 ha	-	-	-	-	-
15,00-<20,00 ha	-	-	-	-	-
20,00-<30,00 ha	-	-	-	-	-
30,00-<50,00 ha	-	-	-	-	-
50,00-<100,00 ha	-	-	-	-	-
100 ha i više	-	-	-	-	-

Tabela 13. Poljoprivredna gazdinstva prema broju rodni stabala masline na plantažama, Crna Gora 2010
Table 13. Agricultural holdings by number of olive trees in plantations, Montenegro 2010

	Br. Gazdinstva Number of holdings	Ukupna površina plantaža, ha Total area of plantations (ha)	Broj rodni stabala na plantažama Number of olive trees in plantations		
			Masline, ukupno Olives, total	Masline za ulje Olives for oil	Masline za konzum Olives for consumption
Mojkovac	-	-	-	-	-
Bez zemljišta/No land	-	-	-	-	-
< 0,10 ha	-	-	-	-	-
0,10-<0,50 ha	-	-	-	-	-
0,50-<1,00 ha	-	-	-	-	-
1,00-<2,00 ha	-	-	-	-	-
2,00-<3,00 ha	-	-	-	-	-
3,00- <4,00 ha	-	-	-	-	-
4,00-<5,00 ha	-	-	-	-	-
5,00-<6,00 ha	-	-	-	-	-
6,00-<8,00 ha	-	-	-	-	-
8,00-<10,00 ha	-	-	-	-	-
10,00-<15,00 ha	-	-	-	-	-
15,00-<20,00 ha	-	-	-	-	-
20,00-<30,00 ha	-	-	-	-	-
30,00-<50,00 ha	-	-	-	-	-
50,00-<100,00 ha	-	-	-	-	-
100 ha i više	-	-	-	-	-
Nikšić	-	-	-	-	-
Bez zemljišta/No land	-	-	-	-	-
< 0,10 ha	-	-	-	-	-
0,10-<0,50 ha	-	-	-	-	-
0,50-<1,00 ha	-	-	-	-	-
1,00-<2,00 ha	-	-	-	-	-
2,00-<3,00 ha	-	-	-	-	-
3,00- <4,00 ha	-	-	-	-	-
4,00-<5,00 ha	-	-	-	-	-
5,00-<6,00 ha	-	-	-	-	-
6,00-<8,00 ha	-	-	-	-	-
8,00-<10,00 ha	-	-	-	-	-
10,00-<15,00 ha	-	-	-	-	-
15,00-<20,00 ha	-	-	-	-	-
20,00-<30,00 ha	-	-	-	-	-
30,00-<50,00 ha	-	-	-	-	-
50,00-<100,00 ha	-	-	-	-	-
100 ha i više	-	-	-	-	-

Tabela 13. Poljoprivredna gazdinstva prema broju rodni stabala masline na plantažama, Crna Gora 2010
Table 13. Agricultural holdings by number of olive trees in plantations, Montenegro 2010

	Br. Gazdinstva Number of holdings	Ukupna površina plantaža, ha Total area of plantations (ha)	Broj rodni stabala na plantažama Number of olive trees in plantations		
			Masline, ukupno Olives, total	Masline za ulje Olives for oil	Masline za konzum Olives for consumption
Plav		-	-	-	-
Bez zemljišta/No land	-	-	-	-	-
< 0,10 ha	-	-	-	-	-
0,10-<0,50 ha	-	-	-	-	-
0,50-<1,00 ha	-	-	-	-	-
1,00-<2,00 ha	-	-	-	-	-
2,00-<3,00 ha	-	-	-	-	-
3,00- <4,00 ha	-	-	-	-	-
4,00-<5,00 ha	-	-	-	-	-
5,00-<6,00 ha	-	-	-	-	-
6,00-<8,00 ha	-	-	-	-	-
8,00-<10,00 ha	-	-	-	-	-
10,00-<15,00 ha	-	-	-	-	-
15,00-<20,00 ha	-	-	-	-	-
20,00-<30,00 ha	-	-	-	-	-
30,00-<50,00 ha	-	-	-	-	-
50,00-<100,00 ha	-	-	-	-	-
100 ha i više	-	-	-	-	-
Plužine		-	-	-	-
Bez zemljišta/No land	-	-	-	-	-
< 0,10 ha	-	-	-	-	-
0,10-<0,50 ha	-	-	-	-	-
0,50-<1,00 ha	-	-	-	-	-
1,00-<2,00 ha	-	-	-	-	-
2,00-<3,00 ha	-	-	-	-	-
3,00- <4,00 ha	-	-	-	-	-
4,00-<5,00 ha	-	-	-	-	-
5,00-<6,00 ha	-	-	-	-	-
6,00-<8,00 ha	-	-	-	-	-
8,00-<10,00 ha	-	-	-	-	-
10,00-<15,00 ha	-	-	-	-	-
15,00-<20,00 ha	-	-	-	-	-
20,00-<30,00 ha	-	-	-	-	-
30,00-<50,00 ha	-	-	-	-	-
50,00-<100,00 ha	-	-	-	-	-
100 ha i više	-	-	-	-	-

Tabela 13. Poljoprivredna gazdinstva prema broju rodni stabala masline na plantažama, Crna Gora 2010
Table 13. Agricultural holdings by number of olive trees in plantations, Montenegro 2010

	Br. Gazdinstva Number of holdings	Ukupna površina plantaža, ha Total area of plantations (ha)	Broj rodni stabala na plantažama Number of olive trees in plantations		
			Masline, ukupno Olives, total	Masline za ulje Olives for oil	Masline za konzum Olives for consumption
Pljevlja					
Bez zemljišta/No land	-	-	-	-	-
< 0,10 ha	-	-	-	-	-
0,10-<0,50 ha	-	-	-	-	-
0,50-<1,00 ha	-	-	-	-	-
1,00-<2,00 ha	-	-	-	-	-
2,00-<3,00 ha	-	-	-	-	-
3,00- <4,00 ha	-	-	-	-	-
4,00-<5,00 ha	-	-	-	-	-
5,00-<6,00 ha	-	-	-	-	-
6,00-<8,00 ha	-	-	-	-	-
8,00-<10,00 ha	-	-	-	-	-
10,00-<15,00 ha	-	-	-	-	-
15,00-<20,00 ha	-	-	-	-	-
20,00-<30,00 ha	-	-	-	-	-
30,00-<50,00 ha	-	-	-	-	-
50,00-<100,00 ha	-	-	-	-	-
100 ha i više	-	-	-	-	-
Podgorica	8	0.6	243	227	16
Bez zemljišta/No land	-	-	-	-	-
< 0,10 ha	-	-	-	-	-
0,10-<0,50 ha	5	0.4	136	127	9
0,50-<1,00 ha	2	0.2	104	100	4
1,00-<2,00 ha	1	0	3	-	3
2,00-<3,00 ha	-	-	-	-	-
3,00- <4,00 ha	-	-	-	-	-
4,00-<5,00 ha	-	-	-	-	-
5,00-<6,00 ha	-	-	-	-	-
6,00-<8,00 ha	-	-	-	-	-
8,00-<10,00 ha	-	-	-	-	-
10,00-<15,00 ha	-	-	-	-	-
15,00-<20,00 ha	-	-	-	-	-
20,00-<30,00 ha	-	-	-	-	-
30,00-<50,00 ha	-	-	-	-	-
50,00-<100,00 ha	-	-	-	-	-
100 ha i više	-	-	-	-	-

Tabela 13. Poljoprivredna gazdinstva prema broju rodni stabala masline na plantažama, Crna Gora 2010
Table 13. Agricultural holdings by number of olive trees in plantations, Montenegro 2010

	Br. Gazdinstva Number of holdings	Ukupna površina plantaža, ha Total area of plantations (ha)	Broj rodni stabala na plantažama Number of olive trees in plantations		
			Masline, ukupno Olives, total	Masline za ulje Olives for oil	Masline za konzum Olives for consumption
Rožaje		-	-	-	-
Bez zemljišta/No land	-	-	-	-	-
< 0,10 ha	-	-	-	-	-
0,10-<0,50 ha	-	-	-	-	-
0,50-<1,00 ha	-	-	-	-	-
1,00-<2,00 ha	-	-	-	-	-
2,00-<3,00 ha	-	-	-	-	-
3,00- <4,00 ha	-	-	-	-	-
4,00-<5,00 ha	-	-	-	-	-
5,00-<6,00 ha	-	-	-	-	-
6,00-<8,00 ha	-	-	-	-	-
8,00-<10,00 ha	-	-	-	-	-
10,00-<15,00 ha	-	-	-	-	-
15,00-<20,00 ha	-	-	-	-	-
20,00-<30,00 ha	-	-	-	-	-
30,00-<50,00 ha	-	-	-	-	-
50,00-<100,00 ha	-	-	-	-	-
100 ha i više	-	-	-	-	-
Tivat	7	1.1	380	370	10
Bez zemljišta/No land	-	-	-	-	-
< 0,10 ha	-	-	-	-	-
0,10-<0,50 ha	5	0.5	205	200	5
0,50-<1,00 ha	1	0.5	155	150	5
1,00-<2,00 ha	1	0	20	20	-
2,00-<3,00 ha	-	-	-	-	-
3,00- <4,00 ha	-	-	-	-	-
4,00-<5,00 ha	-	-	-	-	-
5,00-<6,00 ha	-	-	-	-	-
6,00-<8,00 ha	-	-	-	-	-
8,00-<10,00 ha	-	-	-	-	-
10,00-<15,00 ha	-	-	-	-	-
15,00-<20,00 ha	-	-	-	-	-
20,00-<30,00 ha	-	-	-	-	-
30,00-<50,00 ha	-	-	-	-	-
50,00-<100,00 ha	-	-	-	-	-
100 ha i više	-	-	-	-	-

Tabela 13. Poljoprivredna gazdinstva prema broju rodni stabala masline na plantažama, Crna Gora 2010
Table 13. Agricultural holdings by number of olive trees in plantations, Montenegro 2010

	Br. Gazdinstva Number of holdings	Ukupna površina plantaža, ha Total area of plantations (ha)	Broj rodni stabala na plantažama Number of olive trees in plantations		
			Masline, ukupno Olives, total	Masline za ulje Olives for oil	Masline za konzum Olives for consumption
Ulcinj	46	22.6	5855	5670	185
Bez zemljišta/No land	-	-	-	-	-
< 0,10 ha	-	-	-	-	-
0,10-<0,50 ha	11	2.2	760	760	-
0,50-<1,00 ha	10	3.6	1298	1298	-
1,00-<2,00 ha	11	9.6	2310	2260	50
2,00-<3,00 ha	6	1.8	322	207	115
3,00- <4,00 ha	3	0.4	650	650	-
4,00-<5,00 ha	1	1	-	-	-
5,00-<6,00 ha	1	1	200	200	-
6,00-<8,00 ha	-	-	-	-	-
8,00-<10,00 ha	1	0.1	35	35	-
10,00-<15,00 ha	1	2	260	260	-
15,00-<20,00 ha	1	1	20	-	20
20,00-<30,00 ha	-	-	-	-	-
30,00-<50,00 ha	-	-	-	-	-
50,00-<100,00 ha	-	-	-	-	-
100 ha i više	-	-	-	-	-
Herceg Novi	1	0.1	40	40	-
Bez zemljišta/No land	-	-	-	-	-
< 0,10 ha	-	-	-	-	-
0,10-<0,50 ha	1	0.1	40	40	-
0,50-<1,00 ha	-	-	-	-	-
1,00-<2,00 ha	-	-	-	-	-
2,00-<3,00 ha	-	-	-	-	-
3,00- <4,00 ha	-	-	-	-	-
4,00-<5,00 ha	-	-	-	-	-
5,00-<6,00 ha	-	-	-	-	-
6,00-<8,00 ha	-	-	-	-	-
8,00-<10,00 ha	-	-	-	-	-
10,00-<15,00 ha	-	-	-	-	-
15,00-<20,00 ha	-	-	-	-	-
20,00-<30,00 ha	-	-	-	-	-
30,00-<50,00 ha	-	-	-	-	-
50,00-<100,00 ha	-	-	-	-	-
100 ha i više	-	-	-	-	-

Tabela 13. Poljoprivredna gazdinstva prema broju rodni stabala masline na plantažama, Crna Gora 2010
Table 13. Agricultural holdings by number of olive trees in plantations, Montenegro 2010

	Br. Gazdinstva Number of holdings	Ukupna površina plantaža, ha Total area of plantations (ha)	Broj rodni stabala na plantažama Number of olive trees in plantations		
			Masline, ukupno Olives, total	Masline za ulje Olives for oil	Masline za konzum Olives for consumption
Cetinje		-	-	-	-
Bez zemljišta/No land	-	-	-	-	-
< 0,10 ha	-	-	-	-	-
0,10-<0,50 ha	-	-	-	-	-
0,50-<1,00 ha	-	-	-	-	-
1,00-<2,00 ha	-	-	-	-	-
2,00-<3,00 ha	-	-	-	-	-
3,00- <4,00 ha	-	-	-	-	-
4,00-<5,00 ha	-	-	-	-	-
5,00-<6,00 ha	-	-	-	-	-
6,00-<8,00 ha	-	-	-	-	-
8,00-<10,00 ha	-	-	-	-	-
10,00-<15,00 ha	-	-	-	-	-
15,00-<20,00 ha	-	-	-	-	-
20,00-<30,00 ha	-	-	-	-	-
30,00-<50,00 ha	-	-	-	-	-
50,00-<100,00 ha	-	-	-	-	-
100 ha i više	-	-	-	-	-
Šavnik		-	-	-	-
Bez zemljišta/No land	-	-	-	-	-
< 0,10 ha	-	-	-	-	-
0,10-<0,50 ha	-	-	-	-	-
0,50-<1,00 ha	-	-	-	-	-
1,00-<2,00 ha	-	-	-	-	-
2,00-<3,00 ha	-	-	-	-	-
3,00- <4,00 ha	-	-	-	-	-
4,00-<5,00 ha	-	-	-	-	-
5,00-<6,00 ha	-	-	-	-	-
6,00-<8,00 ha	-	-	-	-	-
8,00-<10,00 ha	-	-	-	-	-
10,00-<15,00 ha	-	-	-	-	-
15,00-<20,00 ha	-	-	-	-	-
20,00-<30,00 ha	-	-	-	-	-
30,00-<50,00 ha	-	-	-	-	-
50,00-<100,00 ha	-	-	-	-	-
100 ha i više	-	-	-	-	-

Tabela 14. Poljoprivredna gazdinstva prema broju rodni stabala citrusa na plantažama, Crna Gora 2010
Table 14. Agricultural holdings by number of citrus trees in plantations, Montenegro 2010

	Br. Gazdinstva Number of holdings	Ukupna površina plantaža, ha Total area of plantations (ha)	Broj rodni stabala na plantažama Number of olive trees in plantations				
			Ukupno Total	Pomoran dža Orange	Mandarina Mandarin	Limun Lemon	Ostali citrusi Other citrus
Crna Gora	285	131.3	102039	3514	96278	1050	1197
Bez zemljišta/No land	-	-	-	-	-	-	-
< 0,10 ha	9	0.2	718	167	540	10	1
0,10-<0,50 ha	99	10.7	13568	873	12219	436	40
0,50-<1,00 ha	49	10.7	10923	360	10253	295	15
1,00-<2,00 ha	70	28.5	24855	1529	22886	304	136
2,00-<3,00 ha	15	12.3	9045	315	7720	5	1005
3,00- <4,00 ha	9	4.8	4850	-	4850	-	-
4,00-<5,00 ha	8	6.3	6440	70	6370	-	-
5,00-<6,00 ha	5	7.8	3320	-	3320	-	-
6,00-<8,00 ha	9	20.1	9300	-	9300	-	-
8,00-<10,00 ha	3	2.4	1720	-	1720	-	-
10,00-<15,00 ha	6	17	10300	-	10300	-	-
15,00-<20,00 ha	3	10.5	7000	200	6800	-	-
20,00-<30,00 ha	-	-	-	-	-	-	-
30,00-<50,00 ha	-	-	-	-	-	-	-
50,00-<100,00 ha	-	-	-	-	-	-	-
100 ha i više	-	-	-	-	-	-	-
Andrijevica	-	-	-	-	-	-	-
Bez zemljišta/No land	-	-	-	-	-	-	-
< 0,10 ha	-	-	-	-	-	-	-
0,10-<0,50 ha	-	-	-	-	-	-	-
0,50-<1,00 ha	-	-	-	-	-	-	-
1,00-<2,00 ha	-	-	-	-	-	-	-
2,00-<3,00 ha	-	-	-	-	-	-	-
3,00- <4,00 ha	-	-	-	-	-	-	-
4,00-<5,00 ha	-	-	-	-	-	-	-
5,00-<6,00 ha	-	-	-	-	-	-	-
6,00-<8,00 ha	-	-	-	-	-	-	-
8,00-<10,00 ha	-	-	-	-	-	-	-
10,00-<15,00 ha	-	-	-	-	-	-	-
15,00-<20,00 ha	-	-	-	-	-	-	-
20,00-<30,00 ha	-	-	-	-	-	-	-
30,00-<50,00 ha	-	-	-	-	-	-	-
50,00-<100,00 ha	-	-	-	-	-	-	-
100 ha i više	-	-	-	-	-	-	-

Tabela 14. Poljoprivredna gazdinstva prema broju rodni stabala citrusa na plantažama, Crna Gora 2010
Table 14. Agricultural holdings by number of citrus trees in plantations, Montenegro 2010

	Br. Gazdinstva Number of holdings	Ukupna površina plantaža, ha Total area of plantations (ha)	Broj rodni stabala na plantažama Number of olive trees in plantations				
			Ukupno Total	Pomoran dža Orange	Mandarina Mandarin	Limun Lemon	Ostali citrusi Other citrus
Bar	85	9.6	12647	2219	9926	359	143
Bez zemljišta/No land	-	-	-	-	-	-	-
< 0,10 ha	9	0.2	718	167	540	10	1
0,10-<0,50 ha	32	1.1	3262	517	2616	123	6
0,50-<1,00 ha	14	0.2	1035	90	940	5	-
1,00-<2,00 ha	25	7.7	7212	1430	5430	216	136
2,00-<3,00 ha	3	0.1	140	15	120	5	-
3,00- <4,00 ha	-	-	-	-	-	-	-
4,00-<5,00 ha	-	-	-	-	-	-	-
5,00-<6,00 ha	2	0.3	280	-	280	-	-
6,00-<8,00 ha	-	-	-	-	-	-	-
8,00-<10,00 ha	-	-	-	-	-	-	-
10,00-<15,00 ha	-	-	-	-	-	-	-
15,00-<20,00 ha	-	-	-	-	-	-	-
20,00-<30,00 ha	-	-	-	-	-	-	-
30,00-<50,00 ha	-	-	-	-	-	-	-
50,00-<100,00 ha	-	-	-	-	-	-	-
100 ha i više	-	-	-	-	-	-	-
Berane	-	-	-	-	-	-	-
Bez zemljišta/No land	-	-	-	-	-	-	-
< 0,10 ha	-	-	-	-	-	-	-
0,10-<0,50 ha	-	-	-	-	-	-	-
0,50-<1,00 ha	-	-	-	-	-	-	-
1,00-<2,00 ha	-	-	-	-	-	-	-
2,00-<3,00 ha	-	-	-	-	-	-	-
3,00- <4,00 ha	-	-	-	-	-	-	-
4,00-<5,00 ha	-	-	-	-	-	-	-
5,00-<6,00 ha	-	-	-	-	-	-	-
6,00-<8,00 ha	-	-	-	-	-	-	-
8,00-<10,00 ha	-	-	-	-	-	-	-
10,00-<15,00 ha	-	-	-	-	-	-	-
15,00-<20,00 ha	-	-	-	-	-	-	-
20,00-<30,00 ha	-	-	-	-	-	-	-
30,00-<50,00 ha	-	-	-	-	-	-	-
50,00-<100,00 ha	-	-	-	-	-	-	-
100 ha i više	-	-	-	-	-	-	-

Tabela 14. Poljoprivredna gazdinstva prema broju rodni stabala citrusa na plantažama, Crna Gora 2010
Table 14. Agricultural holdings by number of citrus trees in plantations, Montenegro 2010

	Br. Gazdinstava Number of holdings	Ukupna površina plantaža, ha Total area of plantations (ha)	Broj rodni stabala na plantažama Number of olive trees in plantations				
			Ukupno Total	Pomoran dža Orange	Mandarina Mandarin	Limun Lemon	Ostali citrusi Other citrus
Bijelo Polje	-	-	-	-	-	-	-
Bez zemljišta/No land	-	-	-	-	-	-	-
< 0,10 ha	-	-	-	-	-	-	-
0,10-<0,50 ha	-	-	-	-	-	-	-
0,50-<1,00 ha	-	-	-	-	-	-	-
1,00-<2,00 ha	-	-	-	-	-	-	-
2,00-<3,00 ha	-	-	-	-	-	-	-
3,00- <4,00 ha	-	-	-	-	-	-	-
4,00-<5,00 ha	-	-	-	-	-	-	-
5,00-<6,00 ha	-	-	-	-	-	-	-
6,00-<8,00 ha	-	-	-	-	-	-	-
8,00-<10,00 ha	-	-	-	-	-	-	-
10,00-<15,00 ha	-	-	-	-	-	-	-
15,00-<20,00 ha	-	-	-	-	-	-	-
20,00-<30,00 ha	-	-	-	-	-	-	-
30,00-<50,00 ha	-	-	-	-	-	-	-
50,00-<100,00 ha	-	-	-	-	-	-	-
100 ha i više	-	-	-	-	-	-	-
Budva	6	0	1013	61	800	152	-
Bez zemljišta/No land	-	-	-	-	-	-	-
< 0,10 ha	-	-	-	-	-	-	-
0,10-<0,50 ha	4	0	698	11	585	102	-
0,50-<1,00 ha	1	0	15	-	15	-	-
1,00-<2,00 ha	1	0	300	50	200	50	-
2,00-<3,00 ha	-	-	-	-	-	-	-
3,00- <4,00 ha	-	-	-	-	-	-	-
4,00-<5,00 ha	-	-	-	-	-	-	-
5,00-<6,00 ha	-	-	-	-	-	-	-
6,00-<8,00 ha	-	-	-	-	-	-	-
8,00-<10,00 ha	-	-	-	-	-	-	-
10,00-<15,00 ha	-	-	-	-	-	-	-
15,00-<20,00 ha	-	-	-	-	-	-	-
20,00-<30,00 ha	-	-	-	-	-	-	-
30,00-<50,00 ha	-	-	-	-	-	-	-
50,00-<100,00 ha	-	-	-	-	-	-	-
100 ha i više	-	-	-	-	-	-	-

Tabela 14. Poljoprivredna gazdinstva prema broju rodni stabala citrusa na plantažama, Crna Gora 2010
Table 14. Agricultural holdings by number of citrus trees in plantations, Montenegro 2010

	Br. Gazdinstva Number of holdings	Ukupna površina plantaža, ha Total area of plantations (ha)	Broj rodni stabala na plantažama Number of olive trees in plantations				
			Ukupno Total	Pomoran dža Orange	Mandarina Mandarin	Limun Lemon	Ostali citrusi Other citrus
Danilovgrad	2	0	12	-	12	-	-
Bez zemljišta/No land	-	-	-	-	-	-	-
< 0,10 ha	-	-	-	-	-	-	-
0,10-<0,50 ha	1	0	4	-	4	-	-
0,50-<1,00 ha	1	0	8	-	8	-	-
1,00-<2,00 ha	-	-	-	-	-	-	-
2,00-<3,00 ha	-	-	-	-	-	-	-
3,00- <4,00 ha	-	-	-	-	-	-	-
4,00-<5,00 ha	-	-	-	-	-	-	-
5,00-<6,00 ha	-	-	-	-	-	-	-
6,00-<8,00 ha	-	-	-	-	-	-	-
8,00-<10,00 ha	-	-	-	-	-	-	-
10,00-<15,00 ha	-	-	-	-	-	-	-
15,00-<20,00 ha	-	-	-	-	-	-	-
20,00-<30,00 ha	-	-	-	-	-	-	-
30,00-<50,00 ha	-	-	-	-	-	-	-
50,00-<100,00 ha	-	-	-	-	-	-	-
100 ha i više	-	-	-	-	-	-	-
Žabljak	-	-	-	-	-	-	-
Bez zemljišta/No land	-	-	-	-	-	-	-
< 0,10 ha	-	-	-	-	-	-	-
0,10-<0,50 ha	-	-	-	-	-	-	-
0,50-<1,00 ha	-	-	-	-	-	-	-
1,00-<2,00 ha	-	-	-	-	-	-	-
2,00-<3,00 ha	-	-	-	-	-	-	-
3,00- <4,00 ha	-	-	-	-	-	-	-
4,00-<5,00 ha	-	-	-	-	-	-	-
5,00-<6,00 ha	-	-	-	-	-	-	-
6,00-<8,00 ha	-	-	-	-	-	-	-
8,00-<10,00 ha	-	-	-	-	-	-	-
10,00-<15,00 ha	-	-	-	-	-	-	-
15,00-<20,00 ha	-	-	-	-	-	-	-
20,00-<30,00 ha	-	-	-	-	-	-	-
30,00-<50,00 ha	-	-	-	-	-	-	-
50,00-<100,00 ha	-	-	-	-	-	-	-
100 ha i više	-	-	-	-	-	-	-

Tabela 14. Poljoprivredna gazdinstva prema broju rodni stabala citrusa na plantažama, Crna Gora 2010
Table 14. Agricultural holdings by number of citrus trees in plantations, Montenegro 2010

	Br. Gazdinstva Number of holdings	Ukupna površina plantaža, ha Total area of plantations (ha)	Broj rodni stabala na plantažama Number of olive trees in plantations				
			Ukupno Total	Pomoran dža Orange	Mandarina Mandarin	Limun Lemon	Ostali citrusi Other citrus
Kolašin	-	-	-	-	-	-	-
Bez zemljišta/No land	-	-	-	-	-	-	-
< 0,10 ha	-	-	-	-	-	-	-
0,10-<0,50 ha	-	-	-	-	-	-	-
0,50-<1,00 ha	-	-	-	-	-	-	-
1,00-<2,00 ha	-	-	-	-	-	-	-
2,00-<3,00 ha	-	-	-	-	-	-	-
3,00- <4,00 ha	-	-	-	-	-	-	-
4,00-<5,00 ha	-	-	-	-	-	-	-
5,00-<6,00 ha	-	-	-	-	-	-	-
6,00-<8,00 ha	-	-	-	-	-	-	-
8,00-<10,00 ha	-	-	-	-	-	-	-
10,00-<15,00 ha	-	-	-	-	-	-	-
15,00-<20,00 ha	-	-	-	-	-	-	-
20,00-<30,00 ha	-	-	-	-	-	-	-
30,00-<50,00 ha	-	-	-	-	-	-	-
50,00-<100,00 ha	-	-	-	-	-	-	-
100 ha i više	-	-	-	-	-	-	-
Kotor	21	4.1	1955	305	1470	150	30
Bez zemljišta/No land	-	-	-	-	-	-	-
< 0,10 ha	-	-	-	-	-	-	-
0,10-<0,50 ha	11	1.2	835	220	490	105	20
0,50-<1,00 ha	6	1.3	600	60	510	20	10
1,00-<2,00 ha	4	1.6	520	25	470	25	-
2,00-<3,00 ha	-	-	-	-	-	-	-
3,00- <4,00 ha	-	-	-	-	-	-	-
4,00-<5,00 ha	-	-	-	-	-	-	-
5,00-<6,00 ha	-	-	-	-	-	-	-
6,00-<8,00 ha	-	-	-	-	-	-	-
8,00-<10,00 ha	-	-	-	-	-	-	-
10,00-<15,00 ha	-	-	-	-	-	-	-
15,00-<20,00 ha	-	-	-	-	-	-	-
20,00-<30,00 ha	-	-	-	-	-	-	-
30,00-<50,00 ha	-	-	-	-	-	-	-
50,00-<100,00 ha	-	-	-	-	-	-	-
100 ha i više	-	-	-	-	-	-	-

Tabela 14. Poljoprivredna gazdinstva prema broju rodni stabala citrusa na plantažama, Crna Gora 2010
Table 14. Agricultural holdings by number of citrus trees in plantations, Montenegro 2010

	Br. Gazdinstava Number of holdings	Ukupna površina plantaža, ha Total area of plantations (ha)	Broj rodni stabala na plantažama Number of olive trees in plantations				
			Ukupno Total	Pomoran dža Orange	Mandarina Mandarin	Limun Lemon	Ostali citrusi Other citrus
Mojkovac	-	-	-	-	-	-	-
Bez zemljišta/No land	-	-	-	-	-	-	-
< 0,10 ha	-	-	-	-	-	-	-
0,10-<0,50 ha	-	-	-	-	-	-	-
0,50-<1,00 ha	-	-	-	-	-	-	-
1,00-<2,00 ha	-	-	-	-	-	-	-
2,00-<3,00 ha	-	-	-	-	-	-	-
3,00- <4,00 ha	-	-	-	-	-	-	-
4,00-<5,00 ha	-	-	-	-	-	-	-
5,00-<6,00 ha	-	-	-	-	-	-	-
6,00-<8,00 ha	-	-	-	-	-	-	-
8,00-<10,00 ha	-	-	-	-	-	-	-
10,00-<15,00 ha	-	-	-	-	-	-	-
15,00-<20,00 ha	-	-	-	-	-	-	-
20,00-<30,00 ha	-	-	-	-	-	-	-
30,00-<50,00 ha	-	-	-	-	-	-	-
50,00-<100,00 ha	-	-	-	-	-	-	-
100 ha i više	-	-	-	-	-	-	-
Nikšić	-	-	-	-	-	-	-
Bez zemljišta/No land	-	-	-	-	-	-	-
< 0,10 ha	-	-	-	-	-	-	-
0,10-<0,50 ha	-	-	-	-	-	-	-
0,50-<1,00 ha	-	-	-	-	-	-	-
1,00-<2,00 ha	-	-	-	-	-	-	-
2,00-<3,00 ha	-	-	-	-	-	-	-
3,00- <4,00 ha	-	-	-	-	-	-	-
4,00-<5,00 ha	-	-	-	-	-	-	-
5,00-<6,00 ha	-	-	-	-	-	-	-
6,00-<8,00 ha	-	-	-	-	-	-	-
8,00-<10,00 ha	-	-	-	-	-	-	-
10,00-<15,00 ha	-	-	-	-	-	-	-
15,00-<20,00 ha	-	-	-	-	-	-	-
20,00-<30,00 ha	-	-	-	-	-	-	-
30,00-<50,00 ha	-	-	-	-	-	-	-
50,00-<100,00 ha	-	-	-	-	-	-	-
100 ha i više	-	-	-	-	-	-	-

Tabela 14. Poljoprivredna gazdinstva prema broju rodni stabala citrusa na plantažama, Crna Gora 2010
Table 14. Agricultural holdings by number of citrus trees in plantations, Montenegro 2010

	Br. Gazdinstva Number of holdings	Ukupna površina plantaža, ha Total area of plantations (ha)	Broj rodni stabala na plantažama Number of olive trees in plantations				
			Ukupno Total	Pomoran dža Orange	Mandarina Mandarin	Limun Lemon	Ostali citrusi Other citrus
Plav	-	-	-	-	-	-	-
Bez zemljišta/No land	-	-	-	-	-	-	-
< 0,10 ha	-	-	-	-	-	-	-
0,10-<0,50 ha	-	-	-	-	-	-	-
0,50-<1,00 ha	-	-	-	-	-	-	-
1,00-<2,00 ha	-	-	-	-	-	-	-
2,00-<3,00 ha	-	-	-	-	-	-	-
3,00- <4,00 ha	-	-	-	-	-	-	-
4,00-<5,00 ha	-	-	-	-	-	-	-
5,00-<6,00 ha	-	-	-	-	-	-	-
6,00-<8,00 ha	-	-	-	-	-	-	-
8,00-<10,00 ha	-	-	-	-	-	-	-
10,00-<15,00 ha	-	-	-	-	-	-	-
15,00-<20,00 ha	-	-	-	-	-	-	-
20,00-<30,00 ha	-	-	-	-	-	-	-
30,00-<50,00 ha	-	-	-	-	-	-	-
50,00-<100,00 ha	-	-	-	-	-	-	-
100 ha i više	-	-	-	-	-	-	-
Plužine	-	-	-	-	-	-	-
Bez zemljišta/No land	-	-	-	-	-	-	-
< 0,10 ha	-	-	-	-	-	-	-
0,10-<0,50 ha	-	-	-	-	-	-	-
0,50-<1,00 ha	-	-	-	-	-	-	-
1,00-<2,00 ha	-	-	-	-	-	-	-
2,00-<3,00 ha	-	-	-	-	-	-	-
3,00- <4,00 ha	-	-	-	-	-	-	-
4,00-<5,00 ha	-	-	-	-	-	-	-
5,00-<6,00 ha	-	-	-	-	-	-	-
6,00-<8,00 ha	-	-	-	-	-	-	-
8,00-<10,00 ha	-	-	-	-	-	-	-
10,00-<15,00 ha	-	-	-	-	-	-	-
15,00-<20,00 ha	-	-	-	-	-	-	-
20,00-<30,00 ha	-	-	-	-	-	-	-
30,00-<50,00 ha	-	-	-	-	-	-	-
50,00-<100,00 ha	-	-	-	-	-	-	-
100 ha i više	-	-	-	-	-	-	-

Tabela 14. Poljoprivredna gazdinstva prema broju rodni stabala citrusa na plantažama, Crna Gora 2010
Table 14. Agricultural holdings by number of citrus trees in plantations, Montenegro 2010

	Br. Gazdinstva Number of holdings	Ukupna površina plantaža, ha Total area of plantations (ha)	Broj rodni stabala na plantažama Number of olive trees in plantations				
			Ukupno Total	Pomoran dža Orange	Mandarina Mandarin	Limun Lemon	Ostali citrusi Other citrus
Pljevlja	-	-	-	-	-	-	-
Bez zemljišta/No land	-	-	-	-	-	-	-
< 0,10 ha	-	-	-	-	-	-	-
0,10-<0,50 ha	-	-	-	-	-	-	-
0,50-<1,00 ha	-	-	-	-	-	-	-
1,00-<2,00 ha	-	-	-	-	-	-	-
2,00-<3,00 ha	-	-	-	-	-	-	-
3,00- <4,00 ha	-	-	-	-	-	-	-
4,00-<5,00 ha	-	-	-	-	-	-	-
5,00-<6,00 ha	-	-	-	-	-	-	-
6,00-<8,00 ha	-	-	-	-	-	-	-
8,00-<10,00 ha	-	-	-	-	-	-	-
10,00-<15,00 ha	-	-	-	-	-	-	-
15,00-<20,00 ha	-	-	-	-	-	-	-
20,00-<30,00 ha	-	-	-	-	-	-	-
30,00-<50,00 ha	-	-	-	-	-	-	-
50,00-<100,00 ha	-	-	-	-	-	-	-
100 ha i više	-	-	-	-	-	-	-
Podgorica	8	0.1	71	4	37	29	1
Bez zemljišta/No land	-	-	-	-	-	-	-
< 0,10 ha	-	-	-	-	-	-	-
0,10-<0,50 ha	5	0	33	-	21	11	1
0,50-<1,00 ha	1	0	25	-	10	15	-
1,00-<2,00 ha	2	0	13	4	6	3	-
2,00-<3,00 ha	-	-	-	-	-	-	-
3,00- <4,00 ha	-	-	-	-	-	-	-
4,00-<5,00 ha	-	-	-	-	-	-	-
5,00-<6,00 ha	-	-	-	-	-	-	-
6,00-<8,00 ha	-	-	-	-	-	-	-
8,00-<10,00 ha	-	-	-	-	-	-	-
10,00-<15,00 ha	-	-	-	-	-	-	-
15,00-<20,00 ha	-	-	-	-	-	-	-
20,00-<30,00 ha	-	-	-	-	-	-	-
30,00-<50,00 ha	-	-	-	-	-	-	-
50,00-<100,00 ha	-	-	-	-	-	-	-
100 ha i više	-	-	-	-	-	-	-

Tabela 14. Poljoprivredna gazdinstva prema broju rodni stabala citrusa na plantažama, Crna Gora 2010
Table 14. Agricultural holdings by number of citrus trees in plantations, Montenegro 2010

	Br. Gazdinstva Number of holdings	Ukupna površina plantaža, ha Total area of plantations (ha)	Broj rodni stabala na plantažama Number of olive trees in plantations				
			Ukupno Total	Pomoran dža Orange	Mandarina Mandarin	Limun Lemon	Ostali citrusi Other citrus
Rožaje	-	-	-	-	-	-	-
Bez zemljišta/No land	-	-	-	-	-	-	-
< 0,10 ha	-	-	-	-	-	-	-
0,10-<0,50 ha	-	-	-	-	-	-	-
0,50-<1,00 ha	-	-	-	-	-	-	-
1,00-<2,00 ha	-	-	-	-	-	-	-
2,00-<3,00 ha	-	-	-	-	-	-	-
3,00- <4,00 ha	-	-	-	-	-	-	-
4,00-<5,00 ha	-	-	-	-	-	-	-
5,00-<6,00 ha	-	-	-	-	-	-	-
6,00-<8,00 ha	-	-	-	-	-	-	-
8,00-<10,00 ha	-	-	-	-	-	-	-
10,00-<15,00 ha	-	-	-	-	-	-	-
15,00-<20,00 ha	-	-	-	-	-	-	-
20,00-<30,00 ha	-	-	-	-	-	-	-
30,00-<50,00 ha	-	-	-	-	-	-	-
50,00-<100,00 ha	-	-	-	-	-	-	-
100 ha i više	-	-	-	-	-	-	-
Tivat	2	0.1	450	20	420	10	-
Bez zemljišta/No land	-	-	-	-	-	-	-
< 0,10 ha	-	-	-	-	-	-	-
0,10-<0,50 ha	1	0	100	20	70	10	-
0,50-<1,00 ha	-	-	-	-	-	-	-
1,00-<2,00 ha	1	0.1	350	-	350	-	-
2,00-<3,00 ha	-	-	-	-	-	-	-
3,00- <4,00 ha	-	-	-	-	-	-	-
4,00-<5,00 ha	-	-	-	-	-	-	-
5,00-<6,00 ha	-	-	-	-	-	-	-
6,00-<8,00 ha	-	-	-	-	-	-	-
8,00-<10,00 ha	-	-	-	-	-	-	-
10,00-<15,00 ha	-	-	-	-	-	-	-
15,00-<20,00 ha	-	-	-	-	-	-	-
20,00-<30,00 ha	-	-	-	-	-	-	-
30,00-<50,00 ha	-	-	-	-	-	-	-
50,00-<100,00 ha	-	-	-	-	-	-	-
100 ha i više	-	-	-	-	-	-	-

Tabela 14. Poljoprivredna gazdinstva prema broju rodni stabala citrusa na plantažama, Crna Gora 2010
Table 14. Agricultural holdings by number of citrus trees in plantations, Montenegro 2010

	Br. Gazdinstva Number of holdings	Ukupna površina plantaža, ha Total area of plantations (ha)	Broj rodni stabala na plantažama Number of olive trees in plantations				
			Ukupno Total	Pomoran dža Orange	Mandarina Mandarin	Limun Lemon	Ostali citrusi Other citrus
Ulcinj	156	117.1	85661	800	83518	330	1013
Bez zemljišta/No land	-	-	-	-	-	-	-
< 0,10 ha	-	-	-	-	-	-	-
0,10-<0,50 ha	41	8.2	8466	20	8368	75	3
0,50-<1,00 ha	26	9.2	9240	210	8770	255	5
1,00-<2,00 ha	36	19	16400	-	16400	-	-
2,00-<3,00 ha	12	12.2	8905	300	7600	-	1005
3,00- <4,00 ha	9	4.8	4850	-	4850	-	-
4,00-<5,00 ha	8	6.3	6440	70	6370	-	-
5,00-<6,00 ha	3	7.5	3040	-	3040	-	-
6,00-<8,00 ha	9	20.1	9300	-	9300	-	-
8,00-<10,00 ha	3	2.4	1720	-	1720	-	-
10,00-<15,00 ha	6	17	10300	-	10300	-	-
15,00-<20,00 ha	3	10.5	7000	200	6800	-	-
20,00-<30,00 ha	-	-	-	-	-	-	-
30,00-<50,00 ha	-	-	-	-	-	-	-
50,00-<100,00 ha	-	-	-	-	-	-	-
100 ha i više	-	-	-	-	-	-	-
Herceg Novi	5	0.3	230	105	95	20	10
Bez zemljišta/No land	-	-	-	-	-	-	-
< 0,10 ha	-	-	-	-	-	-	-
0,10-<0,50 ha	4	0.2	170	85	65	10	10
0,50-<1,00 ha	-	-	-	-	-	-	-
1,00-<2,00 ha	1	0.2	60	20	30	10	-
2,00-<3,00 ha	-	-	-	-	-	-	-
3,00- <4,00 ha	-	-	-	-	-	-	-
4,00-<5,00 ha	-	-	-	-	-	-	-
5,00-<6,00 ha	-	-	-	-	-	-	-
6,00-<8,00 ha	-	-	-	-	-	-	-
8,00-<10,00 ha	-	-	-	-	-	-	-
10,00-<15,00 ha	-	-	-	-	-	-	-
15,00-<20,00 ha	-	-	-	-	-	-	-
20,00-<30,00 ha	-	-	-	-	-	-	-
30,00-<50,00 ha	-	-	-	-	-	-	-
50,00-<100,00 ha	-	-	-	-	-	-	-
100 ha i više	-	-	-	-	-	-	-

Tabela 14. Poljoprivredna gazdinstva prema broju rodni stabala citrusa na plantažama, Crna Gora 2010
Table 14. Agricultural holdings by number of citrus trees in plantations, Montenegro 2010

	Br. Gazdinstva Number of holdings	Ukupna površina plantaža, ha Total area of plantations (ha)	Broj rodni stabala na plantažama Number of olive trees in plantations				
			Ukupno Total	Pomoran dža Orange	Mandarina Mandarin	Limun Lemon	Ostali citrusi Other citrus
Cetinje	-	-	-	-	-	-	-
Bez zemljišta/No land	-	-	-	-	-	-	-
< 0,10 ha	-	-	-	-	-	-	-
0,10-<0,50 ha	-	-	-	-	-	-	-
0,50-<1,00 ha	-	-	-	-	-	-	-
1,00-<2,00 ha	-	-	-	-	-	-	-
2,00-<3,00 ha	-	-	-	-	-	-	-
3,00- <4,00 ha	-	-	-	-	-	-	-
4,00-<5,00 ha	-	-	-	-	-	-	-
5,00-<6,00 ha	-	-	-	-	-	-	-
6,00-<8,00 ha	-	-	-	-	-	-	-
8,00-<10,00 ha	-	-	-	-	-	-	-
10,00-<15,00 ha	-	-	-	-	-	-	-
15,00-<20,00 ha	-	-	-	-	-	-	-
20,00-<30,00 ha	-	-	-	-	-	-	-
30,00-<50,00 ha	-	-	-	-	-	-	-
50,00-<100,00 ha	-	-	-	-	-	-	-
100 ha i više	-	-	-	-	-	-	-
Šavnik	-	-	-	-	-	-	-
Bez zemljišta/No land	-	-	-	-	-	-	-
< 0,10 ha	-	-	-	-	-	-	-
0,10-<0,50 ha	-	-	-	-	-	-	-
0,50-<1,00 ha	-	-	-	-	-	-	-
1,00-<2,00 ha	-	-	-	-	-	-	-
2,00-<3,00 ha	-	-	-	-	-	-	-
3,00- <4,00 ha	-	-	-	-	-	-	-
4,00-<5,00 ha	-	-	-	-	-	-	-
5,00-<6,00 ha	-	-	-	-	-	-	-
6,00-<8,00 ha	-	-	-	-	-	-	-
8,00-<10,00 ha	-	-	-	-	-	-	-
10,00-<15,00 ha	-	-	-	-	-	-	-
15,00-<20,00 ha	-	-	-	-	-	-	-
20,00-<30,00 ha	-	-	-	-	-	-	-
30,00-<50,00 ha	-	-	-	-	-	-	-
50,00-<100,00 ha	-	-	-	-	-	-	-
100 ha i više	-	-	-	-	-	-	-

Tabela 15. Porodična poljoprivredna gazdinstva prema površini vinograda i prema broju čokota vinove loze po općinama, Crna Gora**Table 15. Private agricultural holding by vineyard area and number of vine plants by municipalities, Montenegro 2010**

	ukupno total			sorte za proizvodnju kontrol. geogr. porijekla grape varieties for production of wine with controlled geographic origin			druge vinske sorte other grape varieties			loza stonih sorti table grapes		
	br. gazdinstava No of private agricultural holding	br. čokota No. of vine plants	br. čokota rodni No of productive grape vines	br. gazdinstava No of private agricultural holding	br. čokota No. of vine plants	br. čokota rodni No of productive grape vines	br. gazdinstava No of private agricultural holding	br. čokota No. of vine plants	br. čokota rodni No of productive grape vines	br. gazdinstava No of private agricultural holding	br. čokota No. of vine plants	br. čokota rodni No of productive grape vines
Crna Gora	1998	1403523	1392287	868	701370	701370	824	523752	523752	306	178401	167165
Bez zemljišta	-	-	-	-	-	-	-	-	-	-	-	-
< 0,10 ha	28	5690	5690	12	3010	3010	13	2370	2370	3	310	310
0,10-<0,50 ha	953	395279	392953	445	215383	215383	385	148376	148376	123	31520	29194
0,50-<1,00 ha	488	310515	309935	212	170908	170908	202	101545	101545	74	38062	37482
1,00-<2,00 ha	301	301460	294415	120	154481	154481	130	117925	117925	51	29054	22009
2,00-<3,00 ha	109	161592	161407	38	72631	72631	45	69046	69046	26	19915	19730
3,00- <4,00 ha	40	43707	43107	12	14387	14387	16	23030	23030	12	6290	5690
4,00-<5,00 ha	20	37800	37300	6	17350	17350	11	18600	18600	3	1850	1350
5,00-<6,00 ha	15	29710	29710	4	11600	11600	10	17960	17960	1	150	150
6,00-<8,00 ha	14	30850	30850	1	7000	7000	7	15000	15000	6	8850	8850
8,00-<10,00 ha	5	12900	12900	2	3200	3200	2	9400	9400	1	300	300
10,00-<15,00 ha	6	4900	4900	4	4600	4600	2	300	300	-	-	-
15,00-<20,00 ha	2	34900	34900	1	14900	14900	-	-	-	1	20000	20000
20,00<30,00 ha	5	27020	27020	3	6520	6520	-	-	-	2	20500	20500
30,00<50,00 ha	5	2350	2350	4	1850	1850	-	-	-	1	500	500
50,00<100,00 ha	6	4750	4750	4	3550	3550	1	200	200	1	1000	1000
100 ha i više	1	100	100	-	-	-	-	-	-	1	100	100
Andrijevica	-	-	-	-	-	-	-	-	-	-	-	-
Bez zemljišta	-	-	-	-	-	-	-	-	-	-	-	-
< 0,10 ha	-	-	-	-	-	-	-	-	-	-	-	-
0,10-<0,50 ha	-	-	-	-	-	-	-	-	-	-	-	-
0,50-<1,00 ha	-	-	-	-	-	-	-	-	-	-	-	-
1,00-<2,00 ha	-	-	-	-	-	-	-	-	-	-	-	-
2,00-<3,00 ha	-	-	-	-	-	-	-	-	-	-	-	-
3,00- <4,00 ha	-	-	-	-	-	-	-	-	-	-	-	-
4,00-<5,00 ha	-	-	-	-	-	-	-	-	-	-	-	-
5,00-<6,00 ha	-	-	-	-	-	-	-	-	-	-	-	-
6,00-<8,00 ha	-	-	-	-	-	-	-	-	-	-	-	-
8,00-<10,00 ha	-	-	-	-	-	-	-	-	-	-	-	-
10,00-<15,00 ha	-	-	-	-	-	-	-	-	-	-	-	-
15,00-<20,00 ha	-	-	-	-	-	-	-	-	-	-	-	-
20,00<30,00 ha	-	-	-	-	-	-	-	-	-	-	-	-
30,00<50,00 ha	-	-	-	-	-	-	-	-	-	-	-	-
50,00<100,00 ha	-	-	-	-	-	-	-	-	-	-	-	-
100 ha i više	-	-	-	-	-	-	-	-	-	-	-	-

Tabela 15. Porodična poljoprivredna gazdinstva prema površini vinograda i prema broju čokota vinove loze po općinama, Crna Gora**Table 15. Private agricultural holding by vineyard area and number of vine plants by municipalities, Montenegro 2010**

	ukupno total			sorte za proizvodnju kontrol. geog. porijekla grape varieties for production of wine with controlled geographic origin			druge vinske sorte other grape varieties			loza stonih sorti table grapes		
	br. gazdinstava No of private agricultural holding	br. čokota No. of vine plants	br. čokota rodni No of productive grape vines	br. gazdinstava No of private agricultural holding	br. čokota No. of vine plants	br. čokota rodni No of productive grape vines	br. gazdinstava No of private agricultural holding	br. čokota No. of vine plants	br. čokota rodni No of productive grape vines	br. gazdinstava No of private agricultural holding	br. čokota No. of vine plants	br. čokota rodni No of productive grape vines
Bar	153	118506	112106	119	96520	96520	20	10472	10472	14	11514	5114
Bez zemljišta	-	-	-	-	-	-	-	-	-	-	-	-
< 0,10 ha	3	850	850	3	850	850	-	-	-	-	-	-
0,10-<0,50 ha	110	64656	64456	83	53650	53650	18	9162	9162	9	1844	1644
0,50-<1,00 ha	20	17530	17530	18	16220	16220	2	1310	1310	-	-	-
1,00-<2,00 ha	12	18270	12670	9	10700	10700	-	-	-	3	7570	1970
2,00-<3,00 ha	4	12500	12500	4	12500	12500	-	-	-	-	-	-
3,00- <4,00 ha	1	1800	1200	-	-	-	-	-	-	1	1800	1200
4,00-<5,00 ha	-	-	-	-	-	-	-	-	-	-	-	-
5,00-<6,00 ha	1	400	400	1	400	400	-	-	-	-	-	-
6,00-<8,00 ha	-	-	-	-	-	-	-	-	-	-	-	-
8,00-<10,00 ha	2	2500	2500	1	2200	2200	-	-	-	1	300	300
10,00-<15,00 ha	-	-	-	-	-	-	-	-	-	-	-	-
15,00-<20,00 ha	-	-	-	-	-	-	-	-	-	-	-	-
20,00<30,00 ha	-	-	-	-	-	-	-	-	-	-	-	-
30,00<50,00 ha	-	-	-	-	-	-	-	-	-	-	-	-
50,00<100,00 ha	-	-	-	-	-	-	-	-	-	-	-	-
100 ha i više	-	-	-	-	-	-	-	-	-	-	-	-
Berane	-	-	-	-	-	-	-	-	-	-	-	-
Bez zemljišta	-	-	-	-	-	-	-	-	-	-	-	-
< 0,10 ha	-	-	-	-	-	-	-	-	-	-	-	-
0,10-<0,50 ha	-	-	-	-	-	-	-	-	-	-	-	-
0,50-<1,00 ha	-	-	-	-	-	-	-	-	-	-	-	-
1,00-<2,00 ha	-	-	-	-	-	-	-	-	-	-	-	-
2,00-<3,00 ha	-	-	-	-	-	-	-	-	-	-	-	-
3,00- <4,00 ha	-	-	-	-	-	-	-	-	-	-	-	-
4,00-<5,00 ha	-	-	-	-	-	-	-	-	-	-	-	-
5,00-<6,00 ha	-	-	-	-	-	-	-	-	-	-	-	-
6,00-<8,00 ha	-	-	-	-	-	-	-	-	-	-	-	-
8,00-<10,00 ha	-	-	-	-	-	-	-	-	-	-	-	-
10,00-<15,00 ha	-	-	-	-	-	-	-	-	-	-	-	-
15,00-<20,00 ha	-	-	-	-	-	-	-	-	-	-	-	-
20,00<30,00 ha	-	-	-	-	-	-	-	-	-	-	-	-
30,00<50,00 ha	-	-	-	-	-	-	-	-	-	-	-	-
50,00<100,00 ha	-	-	-	-	-	-	-	-	-	-	-	-
100 ha i više	-	-	-	-	-	-	-	-	-	-	-	-

Tabela 15. Porodična poljoprivredna gazdinstva prema površini vinograda i prema broju čokota vinove loze po općinama, Crna Gora

Table 15. Private agricultural holding by vineyard area and number of vine plants by municipalities, Montenegro 2010

	ukupno total			sorte za proizvodnju kontrol. geog. porijekla grape varieties for production of wine with controlled geographic origin			druge vinske sorte other grape varieties			loza stonih sorti table grapes		
	br. gazdi nastava No of private agricultural holding	br. čokota No. of vine plants	br. čokota rodni No of productive grape vines	br. gazdi nastava No of private agricultural holding	br. čokota No. of vine plants	br. čokota rodni No of productive grape vines	br. gazdi nastava No of private agricultural holding	br. čokota No. of vine plants	br. čokota rodni No of productive grape vines	br. gazdi nastava No of private agricultural holding	br. čokota No. of vine plants	br. čokota rodni No of productive grape vines
Bijelo Polje	1	100	100	1	100	100	-	-	-	-	-	-
Bez zemljišta	-	-	-	-	-	-	-	-	-	-	-	-
< 0,10 ha	-	-	-	-	-	-	-	-	-	-	-	-
0,10-<0,50 ha	-	-	-	-	-	-	-	-	-	-	-	-
0,50-<1,00 ha	-	-	-	-	-	-	-	-	-	-	-	-
1,00-<2,00 ha	1	100	100	1	100	100	-	-	-	-	-	-
2,00-<3,00 ha	-	-	-	-	-	-	-	-	-	-	-	-
3,00- <4,00 ha	-	-	-	-	-	-	-	-	-	-	-	-
4,00-<5,00 ha	-	-	-	-	-	-	-	-	-	-	-	-
5,00-<6,00 ha	-	-	-	-	-	-	-	-	-	-	-	-
6,00-<8,00 ha	-	-	-	-	-	-	-	-	-	-	-	-
8,00-<10,00 ha	-	-	-	-	-	-	-	-	-	-	-	-
10,00-<15,00 ha	-	-	-	-	-	-	-	-	-	-	-	-
15,00-<20,00 ha	-	-	-	-	-	-	-	-	-	-	-	-
20,00<30,00 ha	-	-	-	-	-	-	-	-	-	-	-	-
30,00<50,00 ha	-	-	-	-	-	-	-	-	-	-	-	-
50,00<100,00 ha	-	-	-	-	-	-	-	-	-	-	-	-
100 ha i više	-	-	-	-	-	-	-	-	-	-	-	-
Budva	2	1400	1400	-	-	-	2	1400	1400	-	-	-
Bez zemljišta	-	-	-	-	-	-	-	-	-	-	-	-
< 0,10 ha	-	-	-	-	-	-	-	-	-	-	-	-
0,10-<0,50 ha	2	1400	1400	-	-	-	2	1400	1400	-	-	-
0,50-<1,00 ha	-	-	-	-	-	-	-	-	-	-	-	-
1,00-<2,00 ha	-	-	-	-	-	-	-	-	-	-	-	-
2,00-<3,00 ha	-	-	-	-	-	-	-	-	-	-	-	-
3,00- <4,00 ha	-	-	-	-	-	-	-	-	-	-	-	-
4,00-<5,00 ha	-	-	-	-	-	-	-	-	-	-	-	-
5,00-<6,00 ha	-	-	-	-	-	-	-	-	-	-	-	-
6,00-<8,00 ha	-	-	-	-	-	-	-	-	-	-	-	-
8,00-<10,00 ha	-	-	-	-	-	-	-	-	-	-	-	-
10,00-<15,00 ha	-	-	-	-	-	-	-	-	-	-	-	-
15,00-<20,00 ha	-	-	-	-	-	-	-	-	-	-	-	-
20,00<30,00 ha	-	-	-	-	-	-	-	-	-	-	-	-
30,00<50,00 ha	-	-	-	-	-	-	-	-	-	-	-	-
50,00<100,00 ha	-	-	-	-	-	-	-	-	-	-	-	-
100 ha i više	-	-	-	-	-	-	-	-	-	-	-	-

Tabela 15. Porodična poljoprivredna gazdinstva prema površini vinograda i prema broju čokota vinove loze po općinama, Crna Gora**Table 15. Private agricultural holding by vineyard area and number of vine plants by municipalities, Montenegro 2010**

	ukupno total			sorte za proizvodnju kontrol. geog. porijekla grape varieties for production of wine with controlled geographic origin			druge vinske sorte other grape varieties			loza stonih sorti table grapes		
	br. gazdi nastava No of private agricultural holding	br. cokota No. of vine plants	br. cokota rodni No of productive grape vines	br. gazdi nastava No of private agricultural holding	br. cokota No. of vine plants	br. cokota rodni No of productive grape vines	br. gazdi nastava No of private agricultural holding	br. cokota No. of vine plants	br. cokota rodni No of productive grape vines	br. gazdi nastava No of private agricultural holding	br. cokota No. of vine plants	br. cokota rodni No of productive grape vines
Danilovgrad	489	176414	174363	27	12640	12640	326	132020	132020	136	31754	29703
Bez zemljišta	-	-	-	-	-	-	-	-	-	-	-	-
< 0,10 ha	5	600	600	-	-	-	5	600	600	-	-	-
0,10-<0,50 ha	194	48081	47945	7	1490	1490	138	38235	38235	49	8356	8220
0,50-<1,00 ha	129	37808	37648	6	2000	2000	86	28230	28230	37	7578	7418
1,00-<2,00 ha	93	49800	48580	5	2100	2100	61	39965	39965	27	7735	6515
2,00-<3,00 ha	32	16205	16170	5	4850	4850	18	8510	8510	9	2845	2810
3,00- <4,00 ha	15	6590	6590	2	500	500	7	4700	4700	6	1390	1390
4,00-<5,00 ha	8	8450	7950	1	700	700	4	5900	5900	3	1850	1350
5,00-<6,00 ha	3	3980	3980	-	-	-	3	3980	3980	-	-	-
6,00-<8,00 ha	5	2100	2100	-	-	-	3	1700	1700	2	400	400
8,00-<10,00 ha	1	1000	1000	1	1000	1000	-	-	-	-	-	-
10,00-<15,00 ha	-	-	-	-	-	-	-	-	-	-	-	-
15,00-<20,00 ha	-	-	-	-	-	-	-	-	-	-	-	-
20,00<30,00 ha	-	-	-	-	-	-	-	-	-	-	-	-
30,00<50,00 ha	1	500	500	-	-	-	-	-	-	1	500	500
50,00<100,00 ha	2	1200	1200	-	-	-	1	200	200	1	1000	1000
100 ha i više	1	100	100	-	-	-	-	-	-	1	100	100
Žabljak	-	-	-	-	-	-	-	-	-	-	-	-
Bez zemljišta	-	-	-	-	-	-	-	-	-	-	-	-
< 0,10 ha	-	-	-	-	-	-	-	-	-	-	-	-
0,10-<0,50 ha	-	-	-	-	-	-	-	-	-	-	-	-
0,50-<1,00 ha	-	-	-	-	-	-	-	-	-	-	-	-
1,00-<2,00 ha	-	-	-	-	-	-	-	-	-	-	-	-
2,00-<3,00 ha	-	-	-	-	-	-	-	-	-	-	-	-
3,00- <4,00 ha	-	-	-	-	-	-	-	-	-	-	-	-
4,00-<5,00 ha	-	-	-	-	-	-	-	-	-	-	-	-
5,00-<6,00 ha	-	-	-	-	-	-	-	-	-	-	-	-
6,00-<8,00 ha	-	-	-	-	-	-	-	-	-	-	-	-
8,00-<10,00 ha	-	-	-	-	-	-	-	-	-	-	-	-
10,00-<15,00 ha	-	-	-	-	-	-	-	-	-	-	-	-
15,00-<20,00 ha	-	-	-	-	-	-	-	-	-	-	-	-
20,00<30,00 ha	-	-	-	-	-	-	-	-	-	-	-	-
30,00<50,00 ha	-	-	-	-	-	-	-	-	-	-	-	-
50,00<100,00 ha	-	-	-	-	-	-	-	-	-	-	-	-
100 ha i više	-	-	-	-	-	-	-	-	-	-	-	-

Tabela 15. Porodična poljoprivredna gazdinstva prema površini vinograda i prema broju čokota vinove loze po općinama, Crna Gora

Table 15. Private agricultural holding by vineyard area and number of vine plants by municipalities, Montenegro 2010

	ukupno total			sorte za proizvodnju kontrol. geog. porijekla grape varieties for production of wine with controlled geographic origin			druge vinske sorte other grape varieties			loza stonih sorti table grapes		
	br. gazdinstava No of private agricultural holding	br. čokota No. of vine plants	br. čokota rodni No of productive grape vines	br. gazdinstava No of private agricultural holding	br. čokota No. of vine plants	br. čokota rodni No of productive grape vines	br. gazdinstava No of private agricultural holding	br. čokota No. of vine plants	br. čokota rodni No of productive grape vines	br. gazdinstava No of private agricultural holding	br. čokota No. of vine plants	br. čokota rodni No of productive grape vines
Kolašin	-	-	-	-	-	-	-	-	-	-	-	-
Bez zemljišta	-	-	-	-	-	-	-	-	-	-	-	-
< 0,10 ha	-	-	-	-	-	-	-	-	-	-	-	-
0,10-<0,50 ha	-	-	-	-	-	-	-	-	-	-	-	-
0,50-<1,00 ha	-	-	-	-	-	-	-	-	-	-	-	-
1,00-<2,00 ha	-	-	-	-	-	-	-	-	-	-	-	-
2,00-<3,00 ha	-	-	-	-	-	-	-	-	-	-	-	-
3,00- <4,00 ha	-	-	-	-	-	-	-	-	-	-	-	-
4,00-<5,00 ha	-	-	-	-	-	-	-	-	-	-	-	-
5,00-<6,00 ha	-	-	-	-	-	-	-	-	-	-	-	-
6,00-<8,00 ha	-	-	-	-	-	-	-	-	-	-	-	-
8,00-<10,00 ha	-	-	-	-	-	-	-	-	-	-	-	-
10,00-<15,00 ha	-	-	-	-	-	-	-	-	-	-	-	-
15,00-<20,00 ha	-	-	-	-	-	-	-	-	-	-	-	-
20,00<30,00 ha	-	-	-	-	-	-	-	-	-	-	-	-
30,00<50,00 ha	-	-	-	-	-	-	-	-	-	-	-	-
50,00<100,00 ha	-	-	-	-	-	-	-	-	-	-	-	-
100 ha i više	-	-	-	-	-	-	-	-	-	-	-	-
Kotor	4	9920	9920	4	9920	9920	-	-	-	-	-	-
Bez zemljišta	-	-	-	-	-	-	-	-	-	-	-	-
< 0,10 ha	-	-	-	-	-	-	-	-	-	-	-	-
0,10-<0,50 ha	2	2400	2400	2	2400	2400	-	-	-	-	-	-
0,50-<1,00 ha	-	-	-	-	-	-	-	-	-	-	-	-
1,00-<2,00 ha	1	520	520	1	520	520	-	-	-	-	-	-
2,00-<3,00 ha	-	-	-	-	-	-	-	-	-	-	-	-
3,00- <4,00 ha	1	7000	7000	1	7000	7000	-	-	-	-	-	-
4,00-<5,00 ha	-	-	-	-	-	-	-	-	-	-	-	-
5,00-<6,00 ha	-	-	-	-	-	-	-	-	-	-	-	-
6,00-<8,00 ha	-	-	-	-	-	-	-	-	-	-	-	-
8,00-<10,00 ha	-	-	-	-	-	-	-	-	-	-	-	-
10,00-<15,00 ha	-	-	-	-	-	-	-	-	-	-	-	-
15,00-<20,00 ha	-	-	-	-	-	-	-	-	-	-	-	-
20,00<30,00 ha	-	-	-	-	-	-	-	-	-	-	-	-
30,00<50,00 ha	-	-	-	-	-	-	-	-	-	-	-	-
50,00<100,00 ha	-	-	-	-	-	-	-	-	-	-	-	-
100 ha i više	-	-	-	-	-	-	-	-	-	-	-	-

Tabela 15. Porodična poljoprivredna gazdinstva prema površini vinograda i prema broju čokota vinove loze po općinama, Crna Gora**Table 15. Private agricultural holding by vineyard area and number of vine plants by municipalities, Montenegro 2010**

	ukupno total			sorte za proizvodnju kontrol. geog. porijekla grape varieties for production of wine with controlled geographic origin			druge vinske sorte other grape varieties			loza stonih sorti table grapes		
	br. gazdinstava No of private agricultural holding	br. čokota No. of vine plants	br. čokota rodni No of productive grape vines	br. gazdinstava No of private agricultural holding	br. čokota No. of vine plants	br. čokota rodni No of productive grape vines	br. gazdinstava No of private agricultural holding	br. čokota No. of vine plants	br. čokota rodni No of productive grape vines	br. gazdinstava No of private agricultural holding	br. čokota No. of vine plants	br. čokota rodni No of productive grape vines
Mojkovac	-	-	-	-	-	-	-	-	-	-	-	-
Bez zemljišta	-	-	-	-	-	-	-	-	-	-	-	-
< 0,10 ha	-	-	-	-	-	-	-	-	-	-	-	-
0,10-<0,50 ha	-	-	-	-	-	-	-	-	-	-	-	-
0,50-<1,00 ha	-	-	-	-	-	-	-	-	-	-	-	-
1,00-<2,00 ha	-	-	-	-	-	-	-	-	-	-	-	-
2,00-<3,00 ha	-	-	-	-	-	-	-	-	-	-	-	-
3,00- <4,00 ha	-	-	-	-	-	-	-	-	-	-	-	-
4,00-<5,00 ha	-	-	-	-	-	-	-	-	-	-	-	-
5,00-<6,00 ha	-	-	-	-	-	-	-	-	-	-	-	-
6,00-<8,00 ha	-	-	-	-	-	-	-	-	-	-	-	-
8,00-<10,00 ha	-	-	-	-	-	-	-	-	-	-	-	-
10,00-<15,00 ha	-	-	-	-	-	-	-	-	-	-	-	-
15,00-<20,00 ha	-	-	-	-	-	-	-	-	-	-	-	-
20,00<30,00 ha	-	-	-	-	-	-	-	-	-	-	-	-
30,00<50,00 ha	-	-	-	-	-	-	-	-	-	-	-	-
50,00<100,00 ha	-	-	-	-	-	-	-	-	-	-	-	-
100 ha i više	-	-	-	-	-	-	-	-	-	-	-	-
Nikšić	18	3840	3840	12	2490	2490	3	810	810	3	540	540
Bez zemljišta	-	-	-	-	-	-	-	-	-	-	-	-
< 0,10 ha	1	200	200	-	-	-	1	200	200	-	-	-
0,10-<0,50 ha	7	1010	1010	7	1010	1010	-	-	-	-	-	-
0,50-<1,00 ha	4	1180	1180	4	1180	1180	-	-	-	-	-	-
1,00-<2,00 ha	3	710	710	-	-	-	1	210	210	2	500	500
2,00-<3,00 ha	2	440	440	-	-	-	1	400	400	1	40	40
3,00- <4,00 ha	-	-	-	-	-	-	-	-	-	-	-	-
4,00-<5,00 ha	-	-	-	-	-	-	-	-	-	-	-	-
5,00-<6,00 ha	-	-	-	-	-	-	-	-	-	-	-	-
6,00-<8,00 ha	-	-	-	-	-	-	-	-	-	-	-	-
8,00-<10,00 ha	-	-	-	-	-	-	-	-	-	-	-	-
10,00-<15,00 ha	-	-	-	-	-	-	-	-	-	-	-	-
15,00-<20,00 ha	-	-	-	-	-	-	-	-	-	-	-	-
20,00<30,00 ha	-	-	-	-	-	-	-	-	-	-	-	-
30,00<50,00 ha	1	300	300	1	300	300	-	-	-	-	-	-
50,00<100,00 ha	-	-	-	-	-	-	-	-	-	-	-	-
100 ha i više	-	-	-	-	-	-	-	-	-	-	-	-

Tabela 15. Porodična poljoprivredna gazdinstva prema površini vinograda i prema broju čokota vinove loze po općinama, Crna Gora**Table 15. Private agricultural holding by vineyard area and number of vine plants by municipalities, Montenegro 2010**

	ukupno total			sorte za proizvodnju kontrol. geog. porijekla grape varieties for production of wine with controlled geographic origin			druge vinske sorte other grape varieties			loza stonih sorti table grapes		
	br. gazdinstava No of private agricultural holding	br. čokota No. of vine plants	br. čokota rodni No of productive grape vines	br. gazdinstava No of private agricultural holding	br. čokota No. of vine plants	br. čokota rodni No of productive grape vines	br. gazdinstava No of private agricultural holding	br. čokota No. of vine plants	br. čokota rodni No of productive grape vines	br. gazdinstava No of private agricultural holding	br. čokota No. of vine plants	br. čokota rodni No of productive grape vines
Plav	-	-	-	-	-	-	-	-	-	-	-	-
Bez zemljišta	-	-	-	-	-	-	-	-	-	-	-	-
< 0,10 ha	-	-	-	-	-	-	-	-	-	-	-	-
0,10-<0,50 ha	-	-	-	-	-	-	-	-	-	-	-	-
0,50-<1,00 ha	-	-	-	-	-	-	-	-	-	-	-	-
1,00-<2,00 ha	-	-	-	-	-	-	-	-	-	-	-	-
2,00-<3,00 ha	-	-	-	-	-	-	-	-	-	-	-	-
3,00- <4,00 ha	-	-	-	-	-	-	-	-	-	-	-	-
4,00-<5,00 ha	-	-	-	-	-	-	-	-	-	-	-	-
5,00-<6,00 ha	-	-	-	-	-	-	-	-	-	-	-	-
6,00-<8,00 ha	-	-	-	-	-	-	-	-	-	-	-	-
8,00-<10,00 ha	-	-	-	-	-	-	-	-	-	-	-	-
10,00-<15,00 ha	-	-	-	-	-	-	-	-	-	-	-	-
15,00-<20,00 ha	-	-	-	-	-	-	-	-	-	-	-	-
20,00<30,00 ha	-	-	-	-	-	-	-	-	-	-	-	-
30,00<50,00 ha	-	-	-	-	-	-	-	-	-	-	-	-
50,00<100,00 ha	-	-	-	-	-	-	-	-	-	-	-	-
100 ha i više	-	-	-	-	-	-	-	-	-	-	-	-
Plužine	-	-	-	-	-	-	-	-	-	-	-	-
Bez zemljišta	-	-	-	-	-	-	-	-	-	-	-	-
< 0,10 ha	-	-	-	-	-	-	-	-	-	-	-	-
0,10-<0,50 ha	-	-	-	-	-	-	-	-	-	-	-	-
0,50-<1,00 ha	-	-	-	-	-	-	-	-	-	-	-	-
1,00-<2,00 ha	-	-	-	-	-	-	-	-	-	-	-	-
2,00-<3,00 ha	-	-	-	-	-	-	-	-	-	-	-	-
3,00- <4,00 ha	-	-	-	-	-	-	-	-	-	-	-	-
4,00-<5,00 ha	-	-	-	-	-	-	-	-	-	-	-	-
5,00-<6,00 ha	-	-	-	-	-	-	-	-	-	-	-	-
6,00-<8,00 ha	-	-	-	-	-	-	-	-	-	-	-	-
8,00-<10,00 ha	-	-	-	-	-	-	-	-	-	-	-	-
10,00-<15,00 ha	-	-	-	-	-	-	-	-	-	-	-	-
15,00-<20,00 ha	-	-	-	-	-	-	-	-	-	-	-	-
20,00<30,00 ha	-	-	-	-	-	-	-	-	-	-	-	-
30,00<50,00 ha	-	-	-	-	-	-	-	-	-	-	-	-
50,00<100,00 ha	-	-	-	-	-	-	-	-	-	-	-	-
100 ha i više	-	-	-	-	-	-	-	-	-	-	-	-

Tabela 15. Porodična poljoprivredna gazdinstva prema površini vinograda i prema broju čokota vinove loze po općinama, Crna Gora**Table 15. Private agricultural holding by vineyard area and number of vine plants by municipalities, Montenegro 2010**

	ukupno total			sorte za proizvodnju kontrol. geogr. porijekla grape varieties for production of wine with controlled geographic origin			druge vinske sorte other grape varieties			loza stonih sorti table grapes		
	br. gazdi nastava No of private agricultural holding	br. čokota No. of vine plants	br. čokota rodni No of productive grape vines	br. gazdi nastava No of private agricultural holding	br. čokota No. of vine plants	br. čokota rodni No of productive grape vines	br. gazdi nastava No of private agricultural holding	br. čokota No. of vine plants	br. čokota rodni No of productive grape vines	br. gazdi nastava No of private agricultural holding	br. čokota No. of vine plants	br. čokota rodni No of productive grape vines
Pljevlja	-	-	-	-	-	-	-	-	-	-	-	-
Bez zemljišta	-	-	-	-	-	-	-	-	-	-	-	-
< 0,10 ha	-	-	-	-	-	-	-	-	-	-	-	-
0,10-<0,50 ha	-	-	-	-	-	-	-	-	-	-	-	-
0,50-<1,00 ha	-	-	-	-	-	-	-	-	-	-	-	-
1,00-<2,00 ha	-	-	-	-	-	-	-	-	-	-	-	-
2,00-<3,00 ha	-	-	-	-	-	-	-	-	-	-	-	-
3,00- <4,00 ha	-	-	-	-	-	-	-	-	-	-	-	-
4,00-<5,00 ha	-	-	-	-	-	-	-	-	-	-	-	-
5,00-<6,00 ha	-	-	-	-	-	-	-	-	-	-	-	-
6,00-<8,00 ha	-	-	-	-	-	-	-	-	-	-	-	-
8,00-<10,00 ha	-	-	-	-	-	-	-	-	-	-	-	-
10,00-<15,00 ha	-	-	-	-	-	-	-	-	-	-	-	-
15,00-<20,00 ha	-	-	-	-	-	-	-	-	-	-	-	-
20,00<30,00 ha	-	-	-	-	-	-	-	-	-	-	-	-
30,00<50,00 ha	-	-	-	-	-	-	-	-	-	-	-	-
50,00<100,00 ha	-	-	-	-	-	-	-	-	-	-	-	-
100 ha i više	-	-	-	-	-	-	-	-	-	-	-	-
Podgorica	1007	876182	873397	587	479619	479619	288	268120	268120	132	128443	125658
Bez zemljišta	-	-	-	-	-	-	-	-	-	-	-	-
< 0,10 ha	15	3320	3320	8	1960	1960	4	1050	1050	3	310	310
0,10-<0,50 ha	460	189612	187622	273	114713	114713	130	55139	55139	57	19760	17770
0,50-<1,00 ha	258	205766	205346	156	129697	129697	68	46395	46395	34	29674	29254
1,00-<2,00 ha	155	185980	185755	92	114361	114361	47	59120	59120	16	12499	12274
2,00-<3,00 ha	57	121617	121467	26	52031	52031	20	55386	55386	11	14200	14050
3,00- <4,00 ha	19	27217	27217	9	6887	6887	7	17430	17430	3	2900	2900
4,00-<5,00 ha	10	22750	22750	5	16650	16650	5	6100	6100	-	-	-
5,00-<6,00 ha	6	11050	11050	2	5200	5200	3	5700	5700	1	150	150
6,00-<8,00 ha	8	28250	28250	1	7000	7000	3	12800	12800	4	8450	8450
8,00-<10,00 ha	1	9000	9000	-	-	-	1	9000	9000	-	-	-
10,00-<15,00 ha	4	4600	4600	4	4600	4600	-	-	-	-	-	-
15,00-<20,00 ha	2	34900	34900	1	14900	14900	-	-	-	1	20000	20000
20,00<30,00 ha	5	27020	27020	3	6520	6520	-	-	-	2	20500	20500
30,00<50,00 ha	3	1550	1550	3	1550	1550	-	-	-	-	-	-
50,00<100,00 ha	4	3550	3550	4	3550	3550	-	-	-	-	-	-
100 ha i više	-	-	-	-	-	-	-	-	-	-	-	-

Tabela 15. Porodična poljoprivredna gazdinstva prema površini vinograda i prema broju čokota vinove loze po općinama, Crna Gora

Table 15. Private agricultural holding by vineyard area and number of vine plants by municipalities, Montenegro 2010

	ukupno total			sorte za proizvodnju kontrol. geog. porijekla grape varieties for production of wine with controlled geographic origin			druge vinske sorte other grape varieties			loza stonih sorti table grapes		
	br. gazdi nastava No of private agricultural holding	br. čokota No. of vine plants	br. čokota rodni No of productive grape vines	br. gazdi nastava No of private agricultural holding	br. čokota No. of vine plants	br. čokota rodni No of productive grape vines	br. gazdi nastava No of private agricultural holding	br. čokota No. of vine plants	br. čokota rodni No of productive grape vines	br. gazdi nastava No of private agricultural holding	br. čokota No. of vine plants	br. čokota rodni No of productive grape vines
Rožaje	-	-	-	-	-	-	-	-	-	-	-	-
Bez zemljišta	-	-	-	-	-	-	-	-	-	-	-	-
< 0,10 ha	-	-	-	-	-	-	-	-	-	-	-	-
0,10-<0,50 ha	-	-	-	-	-	-	-	-	-	-	-	-
0,50-<1,00 ha	-	-	-	-	-	-	-	-	-	-	-	-
1,00-<2,00 ha	-	-	-	-	-	-	-	-	-	-	-	-
2,00-<3,00 ha	-	-	-	-	-	-	-	-	-	-	-	-
3,00- <4,00 ha	-	-	-	-	-	-	-	-	-	-	-	-
4,00-<5,00 ha	-	-	-	-	-	-	-	-	-	-	-	-
5,00-<6,00 ha	-	-	-	-	-	-	-	-	-	-	-	-
6,00-<8,00 ha	-	-	-	-	-	-	-	-	-	-	-	-
8,00-<10,00 ha	-	-	-	-	-	-	-	-	-	-	-	-
10,00-<15,00 ha	-	-	-	-	-	-	-	-	-	-	-	-
15,00-<20,00 ha	-	-	-	-	-	-	-	-	-	-	-	-
20,00<30,00 ha	-	-	-	-	-	-	-	-	-	-	-	-
30,00<50,00 ha	-	-	-	-	-	-	-	-	-	-	-	-
50,00<100,00 ha	-	-	-	-	-	-	-	-	-	-	-	-
100 ha i više	-	-	-	-	-	-	-	-	-	-	-	-
Tivat	6	1650	1650	2	800	800	4	850	850	-	-	-
Bez zemljišta	-	-	-	-	-	-	-	-	-	-	-	-
< 0,10 ha	-	-	-	-	-	-	-	-	-	-	-	-
0,10-<0,50 ha	4	950	950	1	600	600	3	350	350	-	-	-
0,50-<1,00 ha	1	500	500	-	-	-	1	500	500	-	-	-
1,00-<2,00 ha	1	200	200	1	200	200	-	-	-	-	-	-
2,00-<3,00 ha	-	-	-	-	-	-	-	-	-	-	-	-
3,00- <4,00 ha	-	-	-	-	-	-	-	-	-	-	-	-
4,00-<5,00 ha	-	-	-	-	-	-	-	-	-	-	-	-
5,00-<6,00 ha	-	-	-	-	-	-	-	-	-	-	-	-
6,00-<8,00 ha	-	-	-	-	-	-	-	-	-	-	-	-
8,00-<10,00 ha	-	-	-	-	-	-	-	-	-	-	-	-
10,00-<15,00 ha	-	-	-	-	-	-	-	-	-	-	-	-
15,00-<20,00 ha	-	-	-	-	-	-	-	-	-	-	-	-
20,00<30,00 ha	-	-	-	-	-	-	-	-	-	-	-	-
30,00<50,00 ha	-	-	-	-	-	-	-	-	-	-	-	-
50,00<100,00 ha	-	-	-	-	-	-	-	-	-	-	-	-
100 ha i više	-	-	-	-	-	-	-	-	-	-	-	-

Tabela 15. Porodična poljoprivredna gazdinstva prema površini vinograda i prema broju čokota vinove loze po općinama, Crna Gora

Table 15. Private agricultural holding by vineyard area and number of vine plants by municipalities, Montenegro 2010

Ulcinj	ukupno total			sorte za proizvodnju kontrol. geog. porijekla grape varieties for production of wine with controlled geographic origin			druge vinske sorte other grape varieties			loza stonih sorti table grapes		
	br. gazdi nastava No of private agricultural holding	br. cokota No. of vine plants	br. cokota rodni No of productive grape vines	br. gazdi nastava No of private agricultural holding	br. cokota No. of vine plants	br. cokota rodni No of productive grape vines	br. gazdi nastava No of private agricultural holding	br. cokota No. of vine plants	br. cokota rodni No of productive grape vines	br. gazdi nastava No of private agricultural holding	br. cokota No. of vine plants	br. cokota rodni No of productive grape vines
	57	51240	51240	10	23270	23270	27	21830	21830	20	6140	6140
Bez zemljišta	-	-	-	-	-	-	-	-	-	-	-	-
< 0,10 ha	-	-	-	-	-	-	-	-	-	-	-	-
0,10-<0,50 ha	23	7980	7980	5	2320	2320	10	4100	4100	8	1560	1560
0,50-<1,00 ha	7	2230	2230	-	-	-	5	1430	1430	2	800	800
1,00-<2,00 ha	7	15550	15550	2	12300	12300	2	2500	2500	3	750	750
2,00-<3,00 ha	8	5580	5580	2	2650	2650	1	100	100	5	2830	2830
3,00- <4,00 ha	4	1100	1100	-	-	-	2	900	900	2	200	200
4,00-<5,00 ha	1	6000	6000	-	-	-	1	6000	6000	-	-	-
5,00-<6,00 ha	3	11600	11600	1	6000	6000	2	5600	5600	-	-	-
6,00-<8,00 ha	1	500	500	-	-	-	1	500	500	-	-	-
8,00-<10,00 ha	1	400	400	-	-	-	1	400	400	-	-	-
10,00-<15,00 ha	2	300	300	-	-	-	2	300	300	-	-	-
15,00-<20,00 ha	-	-	-	-	-	-	-	-	-	-	-	-
20,00<30,00 ha	-	-	-	-	-	-	-	-	-	-	-	-
30,00<50,00 ha	-	-	-	-	-	-	-	-	-	-	-	-
50,00<100,00 ha	-	-	-	-	-	-	-	-	-	-	-	-
100 ha i više	-	-	-	-	-	-	-	-	-	-	-	-
Herceg Novi	8	5000	5000	5	2570	2570	3	2430	2430	-	-	-
Bez zemljišta	-	-	-	-	-	-	-	-	-	-	-	-
< 0,10 ha	-	-	-	-	-	-	-	-	-	-	-	-
0,10-<0,50 ha	6	2820	2820	5	2570	2570	1	250	250	-	-	-
0,50-<1,00 ha	-	-	-	-	-	-	-	-	-	-	-	-
1,00-<2,00 ha	-	-	-	-	-	-	-	-	-	-	-	-
2,00-<3,00 ha	1	2000	2000	-	-	-	1	2000	2000	-	-	-
3,00- <4,00 ha	-	-	-	-	-	-	-	-	-	-	-	-
4,00-<5,00 ha	-	-	-	-	-	-	-	-	-	-	-	-
5,00-<6,00 ha	1	180	180	-	-	-	1	180	180	-	-	-
6,00-<8,00 ha	-	-	-	-	-	-	-	-	-	-	-	-
8,00-<10,00 ha	-	-	-	-	-	-	-	-	-	-	-	-
10,00-<15,00 ha	-	-	-	-	-	-	-	-	-	-	-	-
15,00-<20,00 ha	-	-	-	-	-	-	-	-	-	-	-	-
20,00<30,00 ha	-	-	-	-	-	-	-	-	-	-	-	-
30,00<50,00 ha	-	-	-	-	-	-	-	-	-	-	-	-
50,00<100,00 ha	-	-	-	-	-	-	-	-	-	-	-	-
100 ha i više	-	-	-	-	-	-	-	-	-	-	-	-

Tabela 15. Porodična poljoprivredna gazdinstva prema površini vinograda i prema broju čokota vinove loze po općinama, Crna Gora**Table 15. Private agricultural holding by vineyard area and number of vine plants by municipalities, Montenegro 2010**

	ukupno			sorte za proizvodnju vina kontrol. geog. porijekla grape varieties for production of wine with controlled geographic origin			druge vinske sorte			loza stonih sorti		
	total						other grape varieties			table grapes		
	br. gazdinstava No of private agricultural holding	br. čokota No. of vine plants	br. čokota rodni No of productive grape vines	br. gazdinstava No of private agricultural holding	br. čokota No. of vine plants	br. čokota rodni No of productive grape vines	br. gazdinstava No of private agricultural holding	br. čokota No. of vine plants	br. čokota rodni No of productive grape vines	br. gazdinstava No of private agricultural holding	br. čokota No. of vine plants	br. čokota rodni No of productive grape vines
Cetinje	253	159271	159271	101	73441	73441	151	85820	85820	1	10	10
Bez zemljišta	-	-	-	-	-	-	-	-	-	-	-	-
< 0,10 ha	4	720	720	1	200	200	3	520	520	-	-	-
0,10-<0,50 ha	145	76370	76370	62	36630	36630	83	39740	39740	-	-	-
0,50-<1,00 ha	69	45501	45501	28	21811	21811	40	23680	23680	1	10	10
1,00-<2,00 ha	28	30330	30330	9	14200	14200	19	16130	16130	-	-	-
2,00-<3,00 ha	5	3250	3250	1	600	600	4	2650	2650	-	-	-
3,00- <4,00 ha	-	-	-	-	-	-	-	-	-	-	-	-
4,00-<5,00 ha	1	600	600	-	-	-	1	600	600	-	-	-
5,00-<6,00 ha	1	2500	2500	-	-	-	1	2500	2500	-	-	-
6,00-<8,00 ha	-	-	-	-	-	-	-	-	-	-	-	-
8,00-<10,00 ha	-	-	-	-	-	-	-	-	-	-	-	-
10,00-<15,00 ha	-	-	-	-	-	-	-	-	-	-	-	-
15,00-<20,00 ha	-	-	-	-	-	-	-	-	-	-	-	-
20,00<30,00 ha	-	-	-	-	-	-	-	-	-	-	-	-
30,00<50,00 ha	-	-	-	-	-	-	-	-	-	-	-	-
50,00<100,00 ha	-	-	-	-	-	-	-	-	-	-	-	-
100 ha i više	-	-	-	-	-	-	-	-	-	-	-	-
Šavnik	-	-	-	-	-	-	-	-	-	-	-	-
Bez zemljišta	-	-	-	-	-	-	-	-	-	-	-	-
< 0,10 ha	-	-	-	-	-	-	-	-	-	-	-	-
0,10-<0,50 ha	-	-	-	-	-	-	-	-	-	-	-	-
0,50-<1,00 ha	-	-	-	-	-	-	-	-	-	-	-	-
1,00-<2,00 ha	-	-	-	-	-	-	-	-	-	-	-	-
2,00-<3,00 ha	-	-	-	-	-	-	-	-	-	-	-	-
3,00- <4,00 ha	-	-	-	-	-	-	-	-	-	-	-	-
4,00-<5,00 ha	-	-	-	-	-	-	-	-	-	-	-	-
5,00-<6,00 ha	-	-	-	-	-	-	-	-	-	-	-	-
6,00-<8,00 ha	-	-	-	-	-	-	-	-	-	-	-	-
8,00-<10,00 ha	-	-	-	-	-	-	-	-	-	-	-	-
10,00-<15,00 ha	-	-	-	-	-	-	-	-	-	-	-	-
15,00-<20,00 ha	-	-	-	-	-	-	-	-	-	-	-	-
20,00<30,00 ha	-	-	-	-	-	-	-	-	-	-	-	-
30,00<50,00 ha	-	-	-	-	-	-	-	-	-	-	-	-
50,00<100,00 ha	-	-	-	-	-	-	-	-	-	-	-	-
100 ha i više	-	-	-	-	-	-	-	-	-	-	-	-

Tabela 16. Poljoprivredna gazdinstva prema površini rasadničkog zemljišta, Crna Gora 2010
Table 16. Agricultural holdings by nursery land area, Montenegro 2010

	Rasadnici/Nurseries		Voćne sadnice/Fruit tree nurseries		Lozni kalemovi/Vine nurseries		Ukrasno bilje/Ornamental plants		Šumsko drveće/Forest trees	
	Broj gazdinstva Number of holdings	površina ha/are a ha	Broj gazdinstva Number of holdings	površina ha/are a ha	Broj gazdinstva Number of holdings	površina ha/are a ha	Broj gazdinstva Number of holdings	površina ha/are a ha	Broj gazdinstva Number of holdings	površina ha/are a ha
Crna Gora	122	561.8	90	546.8	9	5.2	22	4.8	15	5.2
Bez zemljišta/No land	-	-	-	-	-	-	-	-	-	-
< 0,10 ha	8	0.2	4	0.2	1	-	3	0.1	-	-
0,10-<0,50 ha	32	3.6	20	2.8	4	0.2	11	0.5	4	0.1
0,50-<1,00 ha	16	4.3	12	4.1	1	-	2	0.2	2	0.1
1,00-<2,00 ha	16	7.3	9	4.3	-	-	4	1	5	2.1
2,00-<3,00 ha	7	6.1	5	4.1	1	-	1	-	1	2
3,00- <4,00 ha	7	10	7	10	-	-	-	-	-	-
4,00-<5,00 ha	3	7	2	4	-	-	1	3	-	-
5,00-<6,00 ha	3	6.2	3	6.2	-	-	-	-	-	-
6,00-<8,00 ha	5	7.5	4	7.1	-	-	-	-	2	0.4
8,00-<10,00 ha	2	13	2	13	-	-	-	-	-	-
10,00-<15,00 ha	6	47	6	44	1	3	-	-	-	-
15,00-<20,00 ha	3	33	3	31	1	2	-	-	-	-
20,00-<30,00 ha	6	106.1	6	106.1	-	-	-	-	-	-
30,00-<50,00 ha	2	69	2	69	-	-	-	-	-	-
50,00-<100,00 ha	5	206.5	4	206	-	-	-	-	1	0.5
100 ha i više	1	35	1	35	-	-	-	-	-	-
Andrijevica	4	59.5	4	59.5	-	-	-	-	-	-
Bez zemljišta/No land	-	-	-	-	-	-	-	-	-	-
< 0,10 ha	-	-	-	-	-	-	-	-	-	-
0,10-<0,50 ha	1	0.3	1	0.3	-	-	-	-	-	-
0,50-<1,00 ha	-	-	-	-	-	-	-	-	-	-
1,00-<2,00 ha	1	0.2	1	0.2	-	-	-	-	-	-
2,00-<3,00 ha	-	-	-	-	-	-	-	-	-	-
3,00- <4,00 ha	-	-	-	-	-	-	-	-	-	-
4,00-<5,00 ha	-	-	-	-	-	-	-	-	-	-
5,00-<6,00 ha	-	-	-	-	-	-	-	-	-	-
6,00-<8,00 ha	-	-	-	-	-	-	-	-	-	-
8,00-<10,00 ha	-	-	-	-	-	-	-	-	-	-
10,00-<15,00 ha	-	-	-	-	-	-	-	-	-	-
15,00-<20,00 ha	-	-	-	-	-	-	-	-	-	-
20,00-<30,00 ha	1	20	1	20	-	-	-	-	-	-
30,00-<50,00 ha	1	39	1	39	-	-	-	-	-	-
50,00-<100,00 ha	-	-	-	-	-	-	-	-	-	-
100 ha i više	-	-	-	-	-	-	-	-	-	-

Tabela 16. Poljoprivredna gazdinstva prema površini rasadničkog zemljišta, Crna Gora 2010
Table 16. Agricultural holdings by nursery land area, Montenegro 2010

	Rasadnici/Nurseries		Voćne sadnice/Fruit tree nurseries		Lozni kalemovi/Vine nurseries		Ukrasno bilje/Ornamental plants		Šumsko drveće/Forest trees	
	Broj gazdinstva Number of holdings	površina ha/are a ha	Broj gazdinstva Number of holdings	površina ha/are a ha	Broj gazdinstva Number of holdings	površina ha/are a ha	Broj gazdinstva Number of holdings	površina ha/are a ha	Broj gazdinstva Number of holdings	površina ha/are a ha
Bar	9	1.5	6	0.8	-	-	4	0.2	1	0.5
Bez zemljišta/No land	-	-	-	-	-	-	-	-	-	-
< 0,10 ha	-	-	-	-	-	-	-	-	-	-
0,10-<0,50 ha	6	0.8	5	0.7	-	-	2	0.1	-	-
0,50-<1,00 ha	1	0.1	-	-	-	-	1	0.1	-	-
1,00-<2,00 ha	1	0.1	1	0.1	-	-	1	-	-	-
2,00-<3,00 ha	-	-	-	-	-	-	-	-	-	-
3,00- <4,00 ha	-	-	-	-	-	-	-	-	-	-
4,00-<5,00 ha	-	-	-	-	-	-	-	-	-	-
5,00-<6,00 ha	-	-	-	-	-	-	-	-	-	-
6,00-<8,00 ha	-	-	-	-	-	-	-	-	-	-
8,00-<10,00 ha	-	-	-	-	-	-	-	-	-	-
10,00-<15,00 ha	-	-	-	-	-	-	-	-	-	-
15,00-<20,00 ha	-	-	-	-	-	-	-	-	-	-
20,00-<30,00 ha	-	-	-	-	-	-	-	-	-	-
30,00-<50,00 ha	-	-	-	-	-	-	-	-	-	-
50,00-<100,00 ha	1	0.5	-	-	-	-	-	-	1	0.5
100 ha i više	-	-	-	-	-	-	-	-	-	-
Berane	9	121	9	121	-	-	-	-	-	-
Bez zemljišta/No land	-	-	-	-	-	-	-	-	-	-
< 0,10 ha	1	0.1	1	0.1	-	-	-	-	-	-
0,10-<0,50 ha	2	0.4	2	0.4	-	-	-	-	-	-
0,50-<1,00 ha	1	0.1	1	0.1	-	-	-	-	-	-
1,00-<2,00 ha	-	-	-	-	-	-	-	-	-	-
2,00-<3,00 ha	1	1	1	1	-	-	-	-	-	-
3,00- <4,00 ha	-	-	-	-	-	-	-	-	-	-
4,00-<5,00 ha	-	-	-	-	-	-	-	-	-	-
5,00-<6,00 ha	1	3.5	1	3.5	-	-	-	-	-	-
6,00-<8,00 ha	1	-	1	-	-	-	-	-	-	-
8,00-<10,00 ha	-	-	-	-	-	-	-	-	-	-
10,00-<15,00 ha	-	-	-	-	-	-	-	-	-	-
15,00-<20,00 ha	-	-	-	-	-	-	-	-	-	-
20,00-<30,00 ha	-	-	-	-	-	-	-	-	-	-
30,00-<50,00 ha	-	-	-	-	-	-	-	-	-	-
50,00-<100,00 ha	2	116	2	116	-	-	-	-	-	-
100 ha i više	-	-	-	-	-	-	-	-	-	-

Tabela 16. Poljoprivredna gazdinstva prema površini rasadničkog zemljišta, Crna Gora 2010
Table 16. Agricultural holdings by nursery land area, Montenegro 2010

	Rasadnici/Nurseries		Voćne sadnice/Fruit tree nurseries		Lozni kalemovi/Vine nurseries		Ukrasno bilje/Ornamental plants		Šumsko drveće/Forest trees	
	Broj gazdinstva Number of holdings	površina ha/are a ha	Broj gazdinstva Number of holdings	površina ha/are a ha	Broj gazdinstva Number of holdings	površina ha/are a ha	Broj gazdinstva Number of holdings	površina ha/are a ha	Broj gazdinstva Number of holdings	površina ha/are a ha
Bijelo Polje	21	134.1	18	131	1	0.1	-	-	2	3
Bez zemljišta/No land	-	-	-	-	-	-	-	-	-	-
< 0,10 ha	-	-	-	-	-	-	-	-	-	-
0,10-<0,50 ha	2	0.2	1	0.1	1	0.1	-	-	-	-
0,50-<1,00 ha	5	2.1	5	2.1	-	-	-	-	-	-
1,00-<2,00 ha	3	2	2	1	-	-	-	-	1	1
2,00-<3,00 ha	1	2	-	-	-	-	-	-	1	2
3,00- <4,00 ha	2	2.1	2	2.1	-	-	-	-	-	-
4,00-<5,00 ha	1	2	1	2	-	-	-	-	-	-
5,00-<6,00 ha	1	2.7	1	2.7	-	-	-	-	-	-
6,00-<8,00 ha	-	-	-	-	-	-	-	-	-	-
8,00-<10,00 ha	1	6	1	6	-	-	-	-	-	-
10,00-<15,00 ha	1	10	1	10	-	-	-	-	-	-
15,00-<20,00 ha	2	21	2	21	-	-	-	-	-	-
20,00-<30,00 ha	1	20	1	20	-	-	-	-	-	-
30,00-<50,00 ha	-	-	-	-	-	-	-	-	-	-
50,00-<100,00 ha	1	64	1	64	-	-	-	-	-	-
100 ha i više	-	-	-	-	-	-	-	-	-	-
Budva	1	-	-	-	-	-	1	-	-	-
Bez zemljišta/No land	-	-	-	-	-	-	-	-	-	-
< 0,10 ha	-	-	-	-	-	-	-	-	-	-
0,10-<0,50 ha	1	-	-	-	-	-	1	-	-	-
0,50-<1,00 ha	-	-	-	-	-	-	-	-	-	-
1,00-<2,00 ha	-	-	-	-	-	-	-	-	-	-
2,00-<3,00 ha	-	-	-	-	-	-	-	-	-	-
3,00- <4,00 ha	-	-	-	-	-	-	-	-	-	-
4,00-<5,00 ha	-	-	-	-	-	-	-	-	-	-
5,00-<6,00 ha	-	-	-	-	-	-	-	-	-	-
6,00-<8,00 ha	-	-	-	-	-	-	-	-	-	-
8,00-<10,00 ha	-	-	-	-	-	-	-	-	-	-
10,00-<15,00 ha	-	-	-	-	-	-	-	-	-	-
15,00-<20,00 ha	-	-	-	-	-	-	-	-	-	-
20,00-<30,00 ha	-	-	-	-	-	-	-	-	-	-
30,00-<50,00 ha	-	-	-	-	-	-	-	-	-	-
50,00-<100,00 ha	-	-	-	-	-	-	-	-	-	-
100 ha i više	-	-	-	-	-	-	-	-	-	-

Tabela 16. Poljoprivredna gazdinstva prema površini rasadničkog zemljišta, Crna Gora 2010
Table 16. Agricultural holdings by nursery land area, Montenegro 2010

	Rasadnici/Nurseries		Voćne sadnice/Fruit tree nurseries		Lozni kalemovi/Vine nurseries		Ukrasno bilje/Ornamental plants		Šumsko drveće/Forest trees	
	Broj gazdinstva Number of holdings	površina ha/are a ha	Broj gazdinstva Number of holdings	površina ha/are a ha	Broj gazdinstva Number of holdings	površina ha/are a ha	Broj gazdinstva Number of holdings	površina ha/are a ha	Broj gazdinstva Number of holdings	površina ha/are a ha
Danilovgrad	8	5.2	5	2.2	1	-	3	3	-	-
Bez zemljišta/No land	-	-	-	-	-	-	-	-	-	-
< 0,10 ha	-	-	-	-	-	-	-	-	-	-
0,10-<0,50 ha	5	0.2	3	0.2	1	-	2	-	-	-
0,50-<1,00 ha	1	0.2	1	0.2	-	-	-	-	-	-
1,00-<2,00 ha	-	-	-	-	-	-	-	-	-	-
2,00-<3,00 ha	-	-	-	-	-	-	-	-	-	-
3,00- <4,00 ha	1	1.8	1	1.8	-	-	-	-	-	-
4,00-<5,00 ha	1	3	-	-	-	-	1	3	-	-
5,00-<6,00 ha	-	-	-	-	-	-	-	-	-	-
6,00-<8,00 ha	-	-	-	-	-	-	-	-	-	-
8,00-<10,00 ha	-	-	-	-	-	-	-	-	-	-
10,00-<15,00 ha	-	-	-	-	-	-	-	-	-	-
15,00-<20,00 ha	-	-	-	-	-	-	-	-	-	-
20,00-<30,00 ha	-	-	-	-	-	-	-	-	-	-
30,00-<50,00 ha	-	-	-	-	-	-	-	-	-	-
50,00-<100,00 ha	-	-	-	-	-	-	-	-	-	-
100 ha i više	-	-	-	-	-	-	-	-	-	-
Žabljak	-	-	-	-	-	-	-	-	-	-
Bez zemljišta/No land	-	-	-	-	-	-	-	-	-	-
< 0,10 ha	-	-	-	-	-	-	-	-	-	-
0,10-<0,50 ha	-	-	-	-	-	-	-	-	-	-
0,50-<1,00 ha	-	-	-	-	-	-	-	-	-	-
1,00-<2,00 ha	-	-	-	-	-	-	-	-	-	-
2,00-<3,00 ha	-	-	-	-	-	-	-	-	-	-
3,00- <4,00 ha	-	-	-	-	-	-	-	-	-	-
4,00-<5,00 ha	-	-	-	-	-	-	-	-	-	-
5,00-<6,00 ha	-	-	-	-	-	-	-	-	-	-
6,00-<8,00 ha	-	-	-	-	-	-	-	-	-	-
8,00-<10,00 ha	-	-	-	-	-	-	-	-	-	-
10,00-<15,00 ha	-	-	-	-	-	-	-	-	-	-
15,00-<20,00 ha	-	-	-	-	-	-	-	-	-	-
20,00-<30,00 ha	-	-	-	-	-	-	-	-	-	-
30,00-<50,00 ha	-	-	-	-	-	-	-	-	-	-
50,00-<100,00 ha	-	-	-	-	-	-	-	-	-	-
100 ha i više	-	-	-	-	-	-	-	-	-	-

Tabela 16. Poljoprivredna gazdinstva prema površini rasadničkog zemljišta, Crna Gora 2010
Table 16. Agricultural holdings by nursery land area, Montenegro 2010

	Rasadnici/Nurseries		Voćne sadnice/Fruit tree nurseries		Lozni kalemovi/Vine nurseries		Ukrasno bilje/Ornamental plants		Šumsko drveće/Forest trees	
	Broj gazdinstva Number of holdings	površina ha/are a ha	Broj gazdinstva Number of holdings	površina ha/are a ha	Broj gazdinstva Number of holdings	površina ha/are a ha	Broj gazdinstva Number of holdings	površina ha/are a ha	Broj gazdinstva Number of holdings	površina ha/are a ha
Kolašin	2	55	2	55	-	-	-	-	-	-
Bez zemljišta/No land	-	-	-	-	-	-	-	-	-	-
< 0,10 ha	-	-	-	-	-	-	-	-	-	-
0,10-<0,50 ha	-	-	-	-	-	-	-	-	-	-
0,50-<1,00 ha	-	-	-	-	-	-	-	-	-	-
1,00-<2,00 ha	-	-	-	-	-	-	-	-	-	-
2,00-<3,00 ha	-	-	-	-	-	-	-	-	-	-
3,00- <4,00 ha	-	-	-	-	-	-	-	-	-	-
4,00-<5,00 ha	-	-	-	-	-	-	-	-	-	-
5,00-<6,00 ha	-	-	-	-	-	-	-	-	-	-
6,00-<8,00 ha	-	-	-	-	-	-	-	-	-	-
8,00-<10,00 ha	-	-	-	-	-	-	-	-	-	-
10,00-<15,00 ha	-	-	-	-	-	-	-	-	-	-
15,00-<20,00 ha	-	-	-	-	-	-	-	-	-	-
20,00-<30,00 ha	1	20	1	20	-	-	-	-	-	-
30,00-<50,00 ha	-	-	-	-	-	-	-	-	-	-
50,00-<100,00 ha	-	-	-	-	-	-	-	-	-	-
100 ha i više	1	35	1	35	-	-	-	-	-	-
Kotor		-	-	-	-	-	-	-	-	-
Bez zemljišta/No land	-	-	-	-	-	-	-	-	-	-
< 0,10 ha	-	-	-	-	-	-	-	-	-	-
0,10-<0,50 ha	-	-	-	-	-	-	-	-	-	-
0,50-<1,00 ha	-	-	-	-	-	-	-	-	-	-
1,00-<2,00 ha	-	-	-	-	-	-	-	-	-	-
2,00-<3,00 ha	-	-	-	-	-	-	-	-	-	-
3,00- <4,00 ha	-	-	-	-	-	-	-	-	-	-
4,00-<5,00 ha	-	-	-	-	-	-	-	-	-	-
5,00-<6,00 ha	-	-	-	-	-	-	-	-	-	-
6,00-<8,00 ha	-	-	-	-	-	-	-	-	-	-
8,00-<10,00 ha	-	-	-	-	-	-	-	-	-	-
10,00-<15,00 ha	-	-	-	-	-	-	-	-	-	-
15,00-<20,00 ha	-	-	-	-	-	-	-	-	-	-
20,00-<30,00 ha	-	-	-	-	-	-	-	-	-	-
30,00-<50,00 ha	-	-	-	-	-	-	-	-	-	-
50,00-<100,00 ha	-	-	-	-	-	-	-	-	-	-
100 ha i više	-	-	-	-	-	-	-	-	-	-

Tabela 16. Poljoprivredna gazdinstva prema površini rasadničkog zemljišta, Crna Gora 2010
Table 16. Agricultural holdings by nursery land area, Montenegro 2010

	Rasadnici/Nurseries		Voćne sadnice/Fruit tree nurseries		Lozni kalemovi/Vine nurseries		Ukrasno bilje/Ornamental plants		Šumsko drveće/Forest trees	
	Broj gazdinstva Number of holdings	površina ha/area ha	Broj gazdinstva Number of holdings	površina ha/area ha	Broj gazdinstva Number of holdings	površina ha/area ha	Broj gazdinstva Number of holdings	površina ha/area ha	Broj gazdinstva Number of holdings	površina ha/area ha
Mojkovac	1	12	1	10	1	2	-	-	-	-
Bez zemljišta/No land	-	-	-	-	-	-	-	-	-	-
< 0,10 ha	-	-	-	-	-	-	-	-	-	-
0,10-<0,50 ha	-	-	-	-	-	-	-	-	-	-
0,50-<1,00 ha	-	-	-	-	-	-	-	-	-	-
1,00-<2,00 ha	-	-	-	-	-	-	-	-	-	-
2,00-<3,00 ha	-	-	-	-	-	-	-	-	-	-
3,00- <4,00 ha	-	-	-	-	-	-	-	-	-	-
4,00-<5,00 ha	-	-	-	-	-	-	-	-	-	-
5,00-<6,00 ha	-	-	-	-	-	-	-	-	-	-
6,00-<8,00 ha	-	-	-	-	-	-	-	-	-	-
8,00-<10,00 ha	-	-	-	-	-	-	-	-	-	-
10,00-<15,00 ha	-	-	-	-	-	-	-	-	-	-
15,00-<20,00 ha	1	12	1	10	1	2	-	-	-	-
20,00-<30,00 ha	-	-	-	-	-	-	-	-	-	-
30,00-<50,00 ha	-	-	-	-	-	-	-	-	-	-
50,00-<100,00 ha	-	-	-	-	-	-	-	-	-	-
100 ha i više	-	-	-	-	-	-	-	-	-	-
Nikšić	14	75.5	11	75	1	-	2	-	3	0.5
Bez zemljišta/No land	-	-	-	-	-	-	-	-	-	-
< 0,10 ha	1	0.1	1	0.1	-	-	-	-	-	-
0,10-<0,50 ha	2	0.2	2	0.2	1	-	1	-	-	-
0,50-<1,00 ha	-	-	-	-	-	-	-	-	-	-
1,00-<2,00 ha	3	0.2	1	-	-	-	1	-	2	0.2
2,00-<3,00 ha	1	2	1	2	-	-	-	-	-	-
3,00- <4,00 ha	1	2.6	1	2.6	-	-	-	-	-	-
4,00-<5,00 ha	-	-	-	-	-	-	-	-	-	-
5,00-<6,00 ha	-	-	-	-	-	-	-	-	-	-
6,00-<8,00 ha	2	0.4	1	0.1	-	-	-	-	1	0.3
8,00-<10,00 ha	-	-	-	-	-	-	-	-	-	-
10,00-<15,00 ha	2	20	2	20	-	-	-	-	-	-
15,00-<20,00 ha	-	-	-	-	-	-	-	-	-	-
20,00-<30,00 ha	1	20	1	20	-	-	-	-	-	-
30,00-<50,00 ha	1	30	1	30	-	-	-	-	-	-
50,00-<100,00 ha	-	-	-	-	-	-	-	-	-	-
100 ha i više	-	-	-	-	-	-	-	-	-	-

Tabela 16. Poljoprivredna gazdinstva prema površini rasadničkog zemljišta, Crna Gora 2010
Table 16. Agricultural holdings by nursery land area, Montenegro 2010

	Rasadnici/Nurseries		Voćne sadnice/Fruit tree nurseries		Lozni kalemovi/Vine nurseries		Ukrasno bilje/Ornamental plants		Šumsko drveće/Forest trees	
	Broj gazdinstva Number of holdings	površina ha/are a ha	Broj gazdinstva Number of holdings	površina ha/are a ha	Broj gazdinstva Number of holdings	površina ha/are a ha	Broj gazdinstva Number of holdings	površina ha/are a ha	Broj gazdinstva Number of holdings	površina ha/are a ha
Plav	5	4.3	4	3.8	-	-	1	0.5	-	-
Bez zemljišta/No land	-	-	-	-	-	-	-	-	-	-
< 0,10 ha	-	-	-	-	-	-	-	-	-	-
0,10-<0,50 ha	1	0.2	1	0.2	-	-	-	-	-	-
0,50-<1,00 ha	-	-	-	-	-	-	-	-	-	-
1,00-<2,00 ha	2	1	1	0.5	-	-	1	0.5	-	-
2,00-<3,00 ha	1	0.1	1	0.1	-	-	-	-	-	-
3,00- <4,00 ha	1	3	1	3	-	-	-	-	-	-
4,00-<5,00 ha	-	-	-	-	-	-	-	-	-	-
5,00-<6,00 ha	-	-	-	-	-	-	-	-	-	-
6,00-<8,00 ha	-	-	-	-	-	-	-	-	-	-
8,00-<10,00 ha	-	-	-	-	-	-	-	-	-	-
10,00-<15,00 ha	-	-	-	-	-	-	-	-	-	-
15,00-<20,00 ha	-	-	-	-	-	-	-	-	-	-
20,00-<30,00 ha	-	-	-	-	-	-	-	-	-	-
30,00-<50,00 ha	-	-	-	-	-	-	-	-	-	-
50,00-<100,00 ha	-	-	-	-	-	-	-	-	-	-
100 ha i više	-	-	-	-	-	-	-	-	-	-
Plužine	-	-	-	-	-	-	-	-	-	-
Bez zemljišta/No land	-	-	-	-	-	-	-	-	-	-
< 0,10 ha	-	-	-	-	-	-	-	-	-	-
0,10-<0,50 ha	-	-	-	-	-	-	-	-	-	-
0,50-<1,00 ha	-	-	-	-	-	-	-	-	-	-
1,00-<2,00 ha	-	-	-	-	-	-	-	-	-	-
2,00-<3,00 ha	-	-	-	-	-	-	-	-	-	-
3,00- <4,00 ha	-	-	-	-	-	-	-	-	-	-
4,00-<5,00 ha	-	-	-	-	-	-	-	-	-	-
5,00-<6,00 ha	-	-	-	-	-	-	-	-	-	-
6,00-<8,00 ha	-	-	-	-	-	-	-	-	-	-
8,00-<10,00 ha	-	-	-	-	-	-	-	-	-	-
10,00-<15,00 ha	-	-	-	-	-	-	-	-	-	-
15,00-<20,00 ha	-	-	-	-	-	-	-	-	-	-
20,00-<30,00 ha	-	-	-	-	-	-	-	-	-	-
30,00-<50,00 ha	-	-	-	-	-	-	-	-	-	-
50,00-<100,00 ha	-	-	-	-	-	-	-	-	-	-
100 ha i više	-	-	-	-	-	-	-	-	-	-

Tabela 16. Poljoprivredna gazdinstva prema površini rasadničkog zemljišta, Crna Gora 2010
Table 16. Agricultural holdings by nursery land area, Montenegro 2010

	Rasadnici/Nurseries		Voćne sadnice/Fruit tree nurseries		Lozni kalemovi/Vine nurseries		Ukrasno bilje/Ornamental plants		Šumsko drveće/Forest trees	
	Broj gazdinstva Number of holdings	površina ha/are a ha	Broj gazdinstva Number of holdings	površina ha/are a ha	Broj gazdinstva Number of holdings	površina ha/are a ha	Broj gazdinstva Number of holdings	površina ha/are a ha	Broj gazdinstva Number of holdings	površina ha/are a ha
Pljevlja	6	45	6	42	1	3	-	-	-	-
Bez zemljišta/No land	-	-	-	-	-	-	-	-	-	-
< 0,10 ha	-	-	-	-	-	-	-	-	-	-
0,10-<0,50 ha	-	-	-	-	-	-	-	-	-	-
0,50-<1,00 ha	-	-	-	-	-	-	-	-	-	-
1,00-<2,00 ha	-	-	-	-	-	-	-	-	-	-
2,00-<3,00 ha	-	-	-	-	-	-	-	-	-	-
3,00- <4,00 ha	-	-	-	-	-	-	-	-	-	-
4,00-<5,00 ha	1	2	1	2	-	-	-	-	-	-
5,00-<6,00 ha	1	-	1	-	-	-	-	-	-	-
6,00-<8,00 ha	-	-	-	-	-	-	-	-	-	-
8,00-<10,00 ha	-	-	-	-	-	-	-	-	-	-
10,00-<15,00 ha	3	17	3	14	1	3	-	-	-	-
15,00-<20,00 ha	-	-	-	-	-	-	-	-	-	-
20,00-<30,00 ha	-	-	-	-	-	-	-	-	-	-
30,00-<50,00 ha	-	-	-	-	-	-	-	-	-	-
50,00-<100,00 ha	1	26	1	26	-	-	-	-	-	-
100 ha i više	-	-	-	-	-	-	-	-	-	-
Podgorica	22	14.2	12	12.6	1	-	5	0.8	5	1
Bez zemljišta/No land	-	-	-	-	-	-	-	-	-	-
< 0,10 ha	2	0.1	-	-	-	-	2	0.1	-	-
0,10-<0,50 ha	5	0.7	2	0.6	-	-	1	0.1	2	-
0,50-<1,00 ha	5	1.2	3	1.1	-	-	1	0.1	1	0.1
1,00-<2,00 ha	5	2.8	2	1.5	-	-	1	0.5	2	0.9
2,00-<3,00 ha	2	1	2	1	1	-	-	-	-	-
3,00- <4,00 ha	1	0.3	1	0.3	-	-	-	-	-	-
4,00-<5,00 ha	-	-	-	-	-	-	-	-	-	-
5,00-<6,00 ha	-	-	-	-	-	-	-	-	-	-
6,00-<8,00 ha	1	7	1	7	-	-	-	-	-	-
8,00-<10,00 ha	-	-	-	-	-	-	-	-	-	-
10,00-<15,00 ha	-	-	-	-	-	-	-	-	-	-
15,00-<20,00 ha	-	-	-	-	-	-	-	-	-	-
20,00-<30,00 ha	1	1.1	1	1.1	-	-	-	-	-	-
30,00-<50,00 ha	-	-	-	-	-	-	-	-	-	-
50,00-<100,00 ha	-	-	-	-	-	-	-	-	-	-
100 ha i više	-	-	-	-	-	-	-	-	-	-

Tabela 16. Poljoprivredna gazdinstva prema površini rasadničkog zemljišta, Crna Gora 2010
Table 16. Agricultural holdings by nursery land area, Montenegro 2010

	Rasadnici/Nurseries		Voćne sadnice/Fruit tree nurseries		Lozni kalemovi/Vine nurseries		Ukrasno bilje/Ornamental plants		Šumsko drveće/Forest trees	
	Broj gazdinstva Number of holdings	površina ha/are a ha	Broj gazdinstva Number of holdings	površina ha/are a ha	Broj gazdinstva Number of holdings	površina ha/are a ha	Broj gazdinstva Number of holdings	površina ha/are a ha	Broj gazdinstva Number of holdings	površina ha/are a ha
Rožaje	3	1.1	2	1.1	-	-	1	-	1	0.1
Bez zemljišta/No land	-	-	-	-	-	-	-	-	-	-
< 0,10 ha	-	-	-	-	-	-	-	-	-	-
0,10-<0,50 ha	-	-	-	-	-	-	-	-	-	-
0,50-<1,00 ha	-	-	-	-	-	-	-	-	-	-
1,00-<2,00 ha	1	1	1	1	-	-	-	-	-	-
2,00-<3,00 ha	1	-	-	-	-	-	1	-	-	-
3,00- <4,00 ha	-	-	-	-	-	-	-	-	-	-
4,00-<5,00 ha	-	-	-	-	-	-	-	-	-	-
5,00-<6,00 ha	-	-	-	-	-	-	-	-	-	-
6,00-<8,00 ha	1	0.1	1	0.1	-	-	-	-	1	0.1
8,00-<10,00 ha	-	-	-	-	-	-	-	-	-	-
10,00-<15,00 ha	-	-	-	-	-	-	-	-	-	-
15,00-<20,00 ha	-	-	-	-	-	-	-	-	-	-
20,00-<30,00 ha	-	-	-	-	-	-	-	-	-	-
30,00-<50,00 ha	-	-	-	-	-	-	-	-	-	-
50,00-<100,00 ha	-	-	-	-	-	-	-	-	-	-
100 ha i više	-	-	-	-	-	-	-	-	-	-
Tivat	1	-	1	-	-	-	-	-	-	-
Bez zemljišta/No land	-	-	-	-	-	-	-	-	-	-
< 0,10 ha	1	-	1	-	-	-	-	-	-	-
0,10-<0,50 ha	-	-	-	-	-	-	-	-	-	-
0,50-<1,00 ha	-	-	-	-	-	-	-	-	-	-
1,00-<2,00 ha	-	-	-	-	-	-	-	-	-	-
2,00-<3,00 ha	-	-	-	-	-	-	-	-	-	-
3,00- <4,00 ha	-	-	-	-	-	-	-	-	-	-
4,00-<5,00 ha	-	-	-	-	-	-	-	-	-	-
5,00-<6,00 ha	-	-	-	-	-	-	-	-	-	-
6,00-<8,00 ha	-	-	-	-	-	-	-	-	-	-
8,00-<10,00 ha	-	-	-	-	-	-	-	-	-	-
10,00-<15,00 ha	-	-	-	-	-	-	-	-	-	-
15,00-<20,00 ha	-	-	-	-	-	-	-	-	-	-
20,00-<30,00 ha	-	-	-	-	-	-	-	-	-	-
30,00-<50,00 ha	-	-	-	-	-	-	-	-	-	-
50,00-<100,00 ha	-	-	-	-	-	-	-	-	-	-
100 ha i više	-	-	-	-	-	-	-	-	-	-

Tabela 16. Poljoprivredna gazdinstva prema površini rasadničkog zemljišta, Crna Gora 2010
Table 16. Agricultural holdings by nursery land area, Montenegro 2010

	Rasadnici/Nurseries		Voćne sadnice/Fruit tree nurseries		Lozni kalemovi/Vine nurseries		Ukrasno bilje/Ornamental plants		Šumsko drveće/Forest trees	
	Broj gazdinstva Number of holdings	površina ha/are a ha	Broj gazdinstva Number of holdings	površina ha/are a ha	Broj gazdinstva Number of holdings	površina ha/are a ha	Broj gazdinstva Number of holdings	površina ha/are a ha	Broj gazdinstva Number of holdings	površina ha/are a ha
Ulcinj	6	8.1	4	8	1	-	1	-	1	0.1
Bez zemljišta/No land	-	-	-	-	-	-	-	-	-	-
< 0,10 ha	-	-	-	-	-	-	-	-	-	-
0,10-<0,50 ha	3	0.3	1	0.2	1	-	1	-	1	0.1
0,50-<1,00 ha	1	0.6	1	0.6	-	-	-	-	-	-
1,00-<2,00 ha	-	-	-	-	-	-	-	-	-	-
2,00-<3,00 ha	-	-	-	-	-	-	-	-	-	-
3,00- <4,00 ha	1	0.2	1	0.2	-	-	-	-	-	-
4,00-<5,00 ha	-	-	-	-	-	-	-	-	-	-
5,00-<6,00 ha	-	-	-	-	-	-	-	-	-	-
6,00-<8,00 ha	-	-	-	-	-	-	-	-	-	-
8,00-<10,00 ha	1	7	1	7	-	-	-	-	-	-
10,00-<15,00 ha	-	-	-	-	-	-	-	-	-	-
15,00-<20,00 ha	-	-	-	-	-	-	-	-	-	-
20,00-<30,00 ha	-	-	-	-	-	-	-	-	-	-
30,00-<50,00 ha	-	-	-	-	-	-	-	-	-	-
50,00-<100,00 ha	-	-	-	-	-	-	-	-	-	-
100 ha i više	-	-	-	-	-	-	-	-	-	-
Herceg Novi	8	25.3	4	25	1	-	4	0.3	1	-
Bez zemljišta/No land	-	-	-	-	-	-	-	-	-	-
< 0,10 ha	3	0	1	-	1	-	1	-	-	-
0,10-<0,50 ha	4	0.3	2	-	-	-	3	0.3	1	-
0,50-<1,00 ha	-	-	-	-	-	-	-	-	-	-
1,00-<2,00 ha	-	-	-	-	-	-	-	-	-	-
2,00-<3,00 ha	-	-	-	-	-	-	-	-	-	-
3,00- <4,00 ha	-	-	-	-	-	-	-	-	-	-
4,00-<5,00 ha	-	-	-	-	-	-	-	-	-	-
5,00-<6,00 ha	-	-	-	-	-	-	-	-	-	-
6,00-<8,00 ha	-	-	-	-	-	-	-	-	-	-
8,00-<10,00 ha	-	-	-	-	-	-	-	-	-	-
10,00-<15,00 ha	-	-	-	-	-	-	-	-	-	-
15,00-<20,00 ha	-	-	-	-	-	-	-	-	-	-
20,00-<30,00 ha	1	25	1	25	-	-	-	-	-	-
30,00-<50,00 ha	-	-	-	-	-	-	-	-	-	-
50,00-<100,00 ha	-	-	-	-	-	-	-	-	-	-
100 ha i više	-	-	-	-	-	-	-	-	-	-

Tabela 16. Poljoprivredna gazdinstva prema površini rasadničkog zemljišta, Crna Gora 2010
Table 16. Agricultural holdings by nursery land area, Montenegro 2010

	Rasadnici/Nurseries		Voćne sadnice/Fruit tree nurseries		Lozni kalemovi/Vine nurseries		Ukrasno bilje/Ornamental plants		Šumsko drveće/Forest trees	
	Broj gazdinstva Number of holdings	površina ha/are a ha	Broj gazdinstva Number of holdings	površina ha/are a ha	Broj gazdinstva Number of holdings	površina ha/are a ha	Broj gazdinstva Number of holdings	površina ha/are a ha	Broj gazdinstva Number of holdings	površina ha/are a ha
Cetinje	2	-	1	-	1	-	-	-	1	-
Bez zemljišta/No land	-	-	-	-	-	-	-	-	-	-
< 0,10 ha	-	-	-	-	-	-	-	-	-	-
0,10-<0,50 ha	-	-	-	-	-	-	-	-	-	-
0,50-<1,00 ha	2	-	1	-	1	-	-	-	1	-
1,00-<2,00 ha	-	-	-	-	-	-	-	-	-	-
2,00-<3,00 ha	-	-	-	-	-	-	-	-	-	-
3,00- <4,00 ha	-	-	-	-	-	-	-	-	-	-
4,00-<5,00 ha	-	-	-	-	-	-	-	-	-	-
5,00-<6,00 ha	-	-	-	-	-	-	-	-	-	-
6,00-<8,00 ha	-	-	-	-	-	-	-	-	-	-
8,00-<10,00 ha	-	-	-	-	-	-	-	-	-	-
10,00-<15,00 ha	-	-	-	-	-	-	-	-	-	-
15,00-<20,00 ha	-	-	-	-	-	-	-	-	-	-
20,00-<30,00 ha	-	-	-	-	-	-	-	-	-	-
30,00-<50,00 ha	-	-	-	-	-	-	-	-	-	-
50,00-<100,00 ha	-	-	-	-	-	-	-	-	-	-
100 ha i više	-	-	-	-	-	-	-	-	-	-
Šavnik	-	-	-	-	-	-	-	-	-	-
Bez zemljišta/No land	-	-	-	-	-	-	-	-	-	-
< 0,10 ha	-	-	-	-	-	-	-	-	-	-
0,10-<0,50 ha	-	-	-	-	-	-	-	-	-	-
0,50-<1,00 ha	-	-	-	-	-	-	-	-	-	-
1,00-<2,00 ha	-	-	-	-	-	-	-	-	-	-
2,00-<3,00 ha	-	-	-	-	-	-	-	-	-	-
3,00- <4,00 ha	-	-	-	-	-	-	-	-	-	-
4,00-<5,00 ha	-	-	-	-	-	-	-	-	-	-
5,00-<6,00 ha	-	-	-	-	-	-	-	-	-	-
6,00-<8,00 ha	-	-	-	-	-	-	-	-	-	-
8,00-<10,00 ha	-	-	-	-	-	-	-	-	-	-
10,00-<15,00 ha	-	-	-	-	-	-	-	-	-	-
15,00-<20,00 ha	-	-	-	-	-	-	-	-	-	-
20,00-<30,00 ha	-	-	-	-	-	-	-	-	-	-
30,00-<50,00 ha	-	-	-	-	-	-	-	-	-	-
50,00-<100,00 ha	-	-	-	-	-	-	-	-	-	-
100 ha i više	-	-	-	-	-	-	-	-	-	-

Tabela 17. Poljoprivredna gazdinstava prema površini višegodišnjih livada i pašnjaka kao i prema površini korišćenih površina zajedničkog zemljišta - katuna po opštinama, Crna Gora 2010

Table 17. Agricultural holdings by perennal meadows and pastures area and by mountain land area, Montenegro 2010

	Ukupno visegodisnje livade i pasnjaci/Total perennial meadows and pastures		Livade/Meadows		Pasnjaci/Pastures		Katuni/Mountain land	
	broj gazdinstava/Number of holdings	povrsina, ha/ Area, ha	broj gazdinstava/Number of holdings	povrsina, ha/ Area, ha	broj gazdinstava/Number of holdings	povrsina, ha/ Area, ha	broj gazdinstava/Number of holdings	povrsina, ha/ Area, ha
Crna Gora	43125	204359.4	41661	76467.2	24407	6022	6163	121870.3
Bez zemljišta/No land	-	-	-	-	-	-	-	-
< 0,10 ha	765	32.6	680	28.9	270	1.6	60	2.1
0,10-<0,50 ha	12514	2675.1	11775	2490.6	5063	38.9	1202	145.5
0,50-<1,00 ha	8174	5191.1	7934	4895.3	4366	67.1	975	228.7
1,00-<2,00 ha	8749	11068	8579	10469.9	5388	238.4	1004	359.7
2,00-<3,00 ha	4046	9043.4	3992	8509.2	2718	303.1	425	231.1
3,00- <4,00 ha	2246	7255.6	2223	6703.6	1533	315.9	260	236.1
4,00-<5,00 ha	1282	5421.7	1266	4933.9	892	300.9	150	186.8
5,00-<6,00 ha	1049	5441	1037	4874.3	785	331.2	138	235.5
6,00-<8,00 ha	1065	7035.3	1045	5927.1	781	511	198	597.3
8,00-<10,00 ha	587	5097.2	581	4185	438	485.1	120	427
10,00-<15,00 ha	813	9222.2	793	6713.6	652	938.7	217	1569.9
15,00-<20,00 ha	342	5678.6	335	3641.6	284	397.2	136	1639.9
20,00-<30,00 ha	322	7419.4	307	3451.7	264	588.9	192	3378.7
30,00-<50,00 ha	311	12145.1	293	2817.3	255	571.6	249	8756.3
50,00-<100,00 ha	435	30967.3	416	3038.6	355	699.4	413	27229.3
100 ha i vise	425	80666	405	3786.5	363	233.1	424	76646.3
Andrijevica	1402	8494.2	1382	1842.5	1005	22.9	625	6628.8
Bez zemljišta/No land	-	-	-	-	-	-	-	-
< 0,10 ha	2	0.1	2	0.1	2	-	-	-
0,10-<0,50 ha	351	83	336	73.2	182	2.8	110	7.1
0,50-<1,00 ha	303	181.7	301	168	215	2.3	115	11.5
1,00-<2,00 ha	340	393.5	339	373.2	245	5.4	128	14.9
2,00-<3,00 ha	90	194.2	90	176.1	71	2.4	34	15.7
3,00- <4,00 ha	55	176.4	55	147.5	48	2	25	26.8
4,00-<5,00 ha	13	54.1	13	32.8	11	-	8	21.2
5,00-<6,00 ha	29	154.2	29	110.9	24	-	15	43.3
6,00-<8,00 ha	34	230.6	33	97.8	32	-	25	132.8
8,00-<10,00 ha	22	190.9	22	73.2	16	-	16	117.6
10,00-<15,00 ha	47	554.6	47	193.9	44	-	38	360.7
15,00-<20,00 ha	22	371.4	22	88.6	22	-	20	282.8
20,00-<30,00 ha	29	680.9	29	131.5	29	-	27	549.4
30,00-<50,00 ha	30	1166.9	30	60.9	30	-	29	1106
50,00-<100,00 ha	24	1675.5	24	72	24	-	24	1603.5
100 ha i vise	11	2386.2	10	42.9	10	8	11	2335.3

Tabela 17. Poljoprivredna gazdinstava prema površini višegodišnjih livada i pašnjaka kao i prema površini korišćenih površina zajedničkog zemljišta - katuna po opštinama, Crna Gora 2010

Table 17. Agricultural holdings by perennial meadows and pastures area and by mountain land area, Montenegro 2010

	Ukupno višegodišnje livade i pašnjaci/Total perennial meadows and pastures		Livade/Meadows		Pašnjaci/Pastures		Katuni/Mountain land	
	broj gazdinstava/Number of holdings	površina, ha/ Area, ha	broj gazdinstava/Number of holdings	površina, ha/ Area, ha	broj gazdinstava/Number of holdings	površina, ha/ Area, ha	broj gazdinstava/Number of holdings	površina, ha/ Area, ha
Bar	1126	1905.7	1073	615.8	827	14	158	1275.9
Bez zemljišta/No land	-	-	-	-	-	-	-	-
< 0,10 ha	15	0.6	12	0.5	6	0.1	3	-
0,10-<0,50 ha	488	90.2	453	80.5	325	2.8	66	6.9
0,50-<1,00 ha	304	134.8	300	125.8	245	-	48	9
1,00-<2,00 ha	213	192.5	211	180.4	173	4	22	8.1
2,00-<3,00 ha	54	92	52	86.4	43	4.1	2	1.6
3,00- <4,00 ha	15	35.2	15	31.6	11	1	3	2.6
4,00-<5,00 ha	9	26.7	8	21.7	7	1	1	4
5,00-<6,00 ha	11	50.2	11	50.2	9	-	-	-
6,00-<8,00 ha	4	25.5	4	19.5	3	-	1	6
8,00-<10,00 ha	1	7	1	3	1	-	1	4
10,00-<15,00 ha	4	50	2	1.2	1	0.1	4	48.6
15,00-<20,00 ha	1	14.1	1	14	1	-	-	-
20,00-<30,00 ha	1	21.8	-	-	-	-	1	21.8
30,00-<50,00 ha	1	43.8	-	-	-	-	1	43.8
50,00-<100,00 ha	4	295	2	0.6	2	0.4	4	294
100 ha i vise	1	826.3	1	0.2	-	0.5	1	825.6
Berane	4298	21114	4260	6436.5	2771	107.6	433	14569.9
Bez zemljišta/No land	-	-	-	-	-	-	-	-
< 0,10 ha	63	3	59	2.9	30	-	3	-
0,10-<0,50 ha	1230	287.7	1217	284.2	639	0.9	39	2.6
0,50-<1,00 ha	954	649	944	630	578	6.6	59	12.4
1,00-<2,00 ha	982	1233.5	976	1193.6	682	8.2	68	31.7
2,00-<3,00 ha	423	930.8	422	895.1	311	12.8	42	22.8
3,00- <4,00 ha	179	565.8	178	549.2	138	6.8	14	9.8
4,00-<5,00 ha	104	418.1	104	402.4	73	10.4	11	5.3
5,00-<6,00 ha	72	361.8	72	354.7	58	3.1	8	4
6,00-<8,00 ha	60	383	60	335.6	54	13.1	11	34.3
8,00-<10,00 ha	26	228.7	26	207	23	3	10	18.7
10,00-<15,00 ha	30	326.1	30	287.3	27	-	6	38.8
15,00-<20,00 ha	15	252.2	15	177.2	13	1	6	74
20,00-<30,00 ha	11	280.1	10	106.5	8	7	9	166.6
30,00-<50,00 ha	31	1289.6	31	167.9	30	10	29	1111.7
50,00-<100,00 ha	56	3986.6	55	249.8	50	5.8	56	3731
100 ha i vise	62	9918.1	61	593.1	57	19	62	9306

Tabela 17. Poljoprivredna gazdinstava prema površini višegodišnjih livada i pašnjaka kao i prema površini korišćenih površina zajedničkog zemljišta - katuna po opštinama, Crna Gora 2010

Table 17. Agricultural holdings by perennal meadows and pastures area and by mountain land area, Montenegro 2010

	Ukupno visegodisnje livade i pasnjaci/Total perennial meadows and pastures		Livade/Meadows		Pasnjaci/Pastures		Katuni/Mountain land	
	broj gazdinstava/Number of holdings	povrsina, ha/ Area, ha	broj gazdinstava/Number of holdings	povrsina, ha/ Area, ha	broj gazdinstava/Number of holdings	povrsina, ha/ Area, ha	broj gazdinstava/Number of holdings	povrsina, ha/ Area, ha
Bijelo Polje	6248	27770.5	6175	13906.4	3916	923.1	727	12941
Bez zemljišta/No land	-	-	-	-	-	-	-	-
< 0,10 ha	69	2.7	68	2.7	25	-	1	-
0,10-<0,50 ha	1324	322.2	1299	309.9	622	2.7	79	9.7
0,50-<1,00 ha	1179	820.8	1168	789.4	677	8.2	123	23.1
1,00-<2,00 ha	1418	1891.9	1401	1825.6	906	23.1	142	43.1
2,00-<3,00 ha	724	1649.9	720	1597.1	505	25.8	66	26.9
3,00- <4,00 ha	436	1420.2	432	1317.9	292	51.1	62	51.2
4,00-<5,00 ha	269	1153.4	265	1082.4	200	48.9	23	22.1
5,00-<6,00 ha	169	887.9	168	817.8	139	41	23	29.1
6,00-<8,00 ha	209	1386.5	206	1231.6	158	97.3	40	57.5
8,00-<10,00 ha	109	955.5	109	876	91	50.7	13	28.7
10,00-<15,00 ha	134	1545.7	132	1332.6	122	152	32	61.1
15,00-<20,00 ha	56	923	56	799.2	50	88.6	8	35.2
20,00-<30,00 ha	28	640.8	28	525.6	25	96.7	7	18.5
30,00-<50,00 ha	18	734	18	340.9	13	101.7	8	291.4
50,00-<100,00 ha	46	3250.6	46	482.6	34	98.9	40	2669.1
100 ha i vise	60	10185.6	59	575	57	36.4	60	9574.2
Budva	108	93.5	99	82	17	10.5	12	1
Bez zemljišta/No land	-	-	-	-	-	-	-	-
< 0,10 ha	7	0.3	6	0.2	3	0.1	-	-
0,10-<0,50 ha	55	9.8	49	8.1	5	0.9	9	0.8
0,50-<1,00 ha	22	13.8	22	13.3	4	0.4	2	0.2
1,00-<2,00 ha	8	7.8	7	7.8	3	-	1	-
2,00-<3,00 ha	7	14.7	6	10	-	4.7	-	-
3,00- <4,00 ha	2	6.1	2	5	-	1	-	-
4,00-<5,00 ha	4	16	4	13.6	1	2.4	-	-
5,00-<6,00 ha	1	3	1	3	1	-	-	-
6,00-<8,00 ha	1	6	1	5	-	1	-	-
8,00-<10,00 ha	-	-	-	-	-	-	-	-
10,00-<15,00 ha	-	-	-	-	-	-	-	-
15,00-<20,00 ha	1	16	1	16	-	-	-	-
20,00-<30,00 ha	-	-	-	-	-	-	-	-
30,00-<50,00 ha	-	-	-	-	-	-	-	-
50,00-<100,00 ha	-	-	-	-	-	-	-	-
100 ha i vise	-	-	-	-	-	-	-	-

Tabela 17. Poljoprivredna gazdinstava prema površini višegodišnjih livada i pašnjaka kao i prema površini korišćenih površina zajedničkog zemljišta - katuna po opštinama, Crna Gora 2010

Table 17. Agricultural holdings by perennal meadows and pastures area and by mountain land area, Montenegro 2010

	Ukupno visegodisnje livade i pasnjaci/Total perennial meadows and pastures		Livade/Meadows		Pasnjaci/Pastures		Katuni/Mountain land	
	broj gazdinstava/Number of holdings	povrsina, ha/ Area, ha	broj gazdinstava/Number of holdings	povrsina, ha/ Area, ha	broj gazdinstava/Number of holdings	povrsina, ha/ Area, ha	broj gazdinstava/Number of holdings	povrsina, ha/ Area, ha
Danilovgrad	2767	9054.3	2715	2870.9	1182	33.5	250	6149.9
Bez zemljišta/No land	-	-	-	-	-	-	-	-
< 0,10 ha	28	1.5	26	1.4	6	-	1	-
0,10-<0,50 ha	1213	258.6	1176	247.8	386	3.3	69	7.5
0,50-<1,00 ha	684	431.3	679	421.2	282	1.4	47	8.7
1,00-<2,00 ha	487	618.2	483	599.6	273	4.2	52	14.4
2,00-<3,00 ha	153	341.3	151	328.9	90	3.2	16	9.2
3,00- <4,00 ha	62	198.1	61	181.7	39	6.6	9	9.8
4,00-<5,00 ha	33	128.2	33	123.5	22	-	5	4.8
5,00-<6,00 ha	19	92.7	19	85.6	16	4	4	3.2
6,00-<8,00 ha	24	162	23	150.3	16	4.9	8	6.8
8,00-<10,00 ha	8	61.9	8	61.7	4	-	1	0.2
10,00-<15,00 ha	5	48.9	5	45.9	5	-	1	3
15,00-<20,00 ha	6	100.6	6	85.6	4	-	1	15
20,00-<30,00 ha	8	147.3	8	79.2	7	-	3	68.1
30,00-<50,00 ha	6	214.6	6	75.9	6	-	4	138.8
50,00-<100,00 ha	10	720.2	10	153.9	7	6	8	560.3
100 ha i vise	21	5528.8	21	228.6	19	-	21	5300.2
Žabljak	610	7416.9	596	2302.8	434	823.5	82	4290.7
Bez zemljišta/No land	-	-	-	-	-	-	-	-
< 0,10 ha	5	0.2	4	0.2	4	-	-	-
0,10-<0,50 ha	34	6.9	34	6.8	11	0.2	-	-
0,50-<1,00 ha	33	21.9	32	21.4	15	0.5	-	-
1,00-<2,00 ha	108	122.2	106	117.9	58	2.2	3	2
2,00-<3,00 ha	92	191.1	90	177.2	59	12.8	1	1
3,00- <4,00 ha	53	162.4	52	143	41	19.4	-	-
4,00-<5,00 ha	32	133.3	32	110.7	27	16.3	4	6.4
5,00-<6,00 ha	55	279.9	54	228.7	44	49.4	2	1.8
6,00-<8,00 ha	31	205.6	31	172	26	17	5	16.6
8,00-<10,00 ha	35	299.1	33	177.2	29	76.8	10	45.1
10,00-<15,00 ha	41	440.7	40	308.4	36	112.5	3	19.8
15,00-<20,00 ha	23	375	22	223.3	18	31.3	10	120.4
20,00-<30,00 ha	23	519.9	23	202.4	23	127.4	10	190
30,00-<50,00 ha	16	575.3	14	125.4	14	211.7	9	238.2
50,00-<100,00 ha	12	775.7	12	167.6	12	146	8	462.1
100 ha i vise	17	3307.7	17	120.6	17	-	17	3187.1

Tabela 17. Poljoprivredna gazdinstava prema površini višegodišnjih livada i pašnjaka kao i prema površini korišćenih površina zajedničkog zemljišta - katuna po opštinama, Crna Gora 2010

Table 17. Agricultural holdings by perennial meadows and pastures area and by mountain land area, Montenegro 2010

	Ukupno višegodišnje livade i pašnjaci/Total perennial meadows and pastures		Livade/Meadows		Pašnjaci/Pastures		Katuni/Mountain land	
	broj gazdinstava/Number of holdings	površina, ha/ Area, ha	broj gazdinstava/Number of holdings	površina, ha/ Area, ha	broj gazdinstava/Number of holdings	površina, ha/ Area, ha	broj gazdinstava/Number of holdings	površina, ha/ Area, ha
Kolašin	1503	8411.7	1479	2482.4	680	10.8	112	5918.5
Bez zemljišta/No land	-	-	-	-	-	-	-	-
< 0,10 ha	17	0.8	15	0.7	8	0.1	-	-
0,10-<0,50 ha	499	104.6	492	103.2	148	0.9	7	0.4
0,50-<1,00 ha	232	146	232	145.8	90	-	4	0.2
1,00-<2,00 ha	353	430.7	349	424.3	173	4.6	6	1.8
2,00-<3,00 ha	123	257.8	122	254.4	69	2.2	6	1.2
3,00- <4,00 ha	73	232.4	72	224.6	44	3.2	3	4.6
4,00-<5,00 ha	30	119.2	30	118.9	14	-	2	0.3
5,00-<6,00 ha	32	166.2	31	150	23	-	4	16.2
6,00-<8,00 ha	28	191.4	27	171.5	23	-	3	19.9
8,00-<10,00 ha	15	131.6	15	131.6	10	-	-	-
10,00-<15,00 ha	20	220.6	17	145	13	-	7	75.6
15,00-<20,00 ha	8	129.8	7	79.4	4	-	3	50.4
20,00-<30,00 ha	12	271.6	10	88.3	8	-	8	183.3
30,00-<50,00 ha	17	712.1	16	71.3	11	-	16	640.8
50,00-<100,00 ha	23	1674.3	23	189.7	22	-	22	1484.6
100 ha i vise	21	3622.8	21	183.8	20	-	21	3439
Kotor	156	1895.1	127	92.5	59	1.4	33	1801.2
Bez zemljišta/No land	-	-	-	-	-	-	-	-
< 0,10 ha	6	0.2	5	0.2	4	-	1	-
0,10-<0,50 ha	81	12.3	72	10.9	26	0.4	8	0.9
0,50-<1,00 ha	25	10.6	21	9.5	9	-	5	1.1
1,00-<2,00 ha	14	13.2	14	13.2	12	-	-	-
2,00-<3,00 ha	7	10.8	5	9.2	3	-	2	1.6
3,00- <4,00 ha	3	7.5	3	6.5	1	1	-	-
4,00-<5,00 ha	3	12.3	1	3.8	1	-	2	8.5
5,00-<6,00 ha	-	-	-	-	-	-	-	-
6,00-<8,00 ha	1	6.1	-	-	-	-	1	6.1
8,00-<10,00 ha	1	7.9	1	7.9	-	-	-	-
10,00-<15,00 ha	1	14.4	-	-	-	-	1	14.4
15,00-<20,00 ha	2	34.5	-	-	-	-	2	34.5
20,00-<30,00 ha	2	46.1	1	0.2	1	-	2	45.9
30,00-<50,00 ha	3	117.6	1	30	-	-	2	87.6
50,00-<100,00 ha	2	168.6	1	0.3	1	-	2	168.2
100 ha i vise	5	1433.1	2	0.8	1	-	5	1432.3

Tabela 17. Poljoprivredna gazdinstava prema površini višegodišnjih livada i pašnjaka kao i prema površini korišćenih površina zajedničkog zemljišta - katuna po opštinama, Crna Gora 2010

Table 17. Agricultural holdings by perennial meadows and pastures area and by mountain land area, Montenegro 2010

	Ukupno visegodisnje livade i pašnjaci/Total perennial meadows and pastures		Livade/Meadows		Pašnjaci/Pastures		Katuni/Mountain land	
	broj gazdinstava/Number of holdings	povrsina, ha/ Area, ha	broj gazdinstava/Number of holdings	povrsina, ha/ Area, ha	broj gazdinstava/Number of holdings	povrsina, ha/ Area, ha	broj gazdinstava/Number of holdings	povrsina, ha/ Area, ha
Mojkovac	1179	7779.5	1170	2756.3	861	39.8	89	4983.5
Bez zemljišta/No land	-	-	-	-	-	-	-	-
< 0,10 ha	34	1.4	34	1.4	20	-	-	-
0,10-<0,50 ha	178	42.2	176	41.8	101	0.3	3	0.1
0,50-<1,00 ha	188	137	186	135.4	117	0.9	4	0.6
1,00-<2,00 ha	302	432	300	427.2	225	4.2	6	0.5
2,00-<3,00 ha	152	364.9	150	356.4	122	8.1	4	0.4
3,00- <4,00 ha	87	293.3	87	290.5	67	1.7	1	1
4,00-<5,00 ha	55	240.9	55	237.4	44	3.5	1	-
5,00-<6,00 ha	39	208.1	39	198.6	34	4	3	5.5
6,00-<8,00 ha	31	210.7	31	208.4	29	-	3	2.2
8,00-<10,00 ha	29	257	29	245	25	4.5	3	7.5
10,00-<15,00 ha	25	299.8	25	236.2	24	10	6	53.6
15,00-<20,00 ha	7	109.1	7	55.4	4	-	6	53.7
20,00-<30,00 ha	7	175.8	7	59.3	7	2.5	5	113.9
30,00-<50,00 ha	10	380.7	10	59.2	10	-	9	321.4
50,00-<100,00 ha	19	1364.8	19	97.5	18	-	19	1267.3
100 ha i vise	16	3262.1	15	106.5	14	-	16	3155.6
Nikšić	5605	16948.7	5481	7183.9	2196	351.9	344	9412.8
Bez zemljišta/No land	-	-	-	-	-	-	-	-
< 0,10 ha	253	8.9	243	8.3	38	0.4	3	0.2
0,10-<0,50 ha	2222	434.3	2169	423.1	607	2.9	81	8.3
0,50-<1,00 ha	1107	682.2	1093	665	452	9	36	8.2
1,00-<2,00 ha	948	1175.8	927	1125.7	447	36.6	40	13.4
2,00-<3,00 ha	345	746.3	340	713.7	196	25.8	15	6.8
3,00- <4,00 ha	175	551.7	175	521.4	102	22	8	8.2
4,00-<5,00 ha	102	425.8	101	374.4	63	38.7	9	12.7
5,00-<6,00 ha	98	494.9	97	465	62	17.5	7	12.4
6,00-<8,00 ha	77	486.5	76	407.2	46	29.4	11	49.9
8,00-<10,00 ha	26	229.3	26	182	13	26.4	4	20.9
10,00-<15,00 ha	95	1014.1	92	769.3	65	71.4	20	173.4
15,00-<20,00 ha	30	492.7	29	265.3	23	10	14	217.5
20,00-<30,00 ha	41	921.2	39	490.1	32	24.3	21	406.8
30,00-<50,00 ha	23	905.3	21	377.9	15	30	14	497.4
50,00-<100,00 ha	31	2182.6	27	170.1	16	2.4	29	2010
100 ha i vise	32	6197	26	225.3	19	5	32	5966.7

Tabela 17. Poljoprivredna gazdinstava prema površini višegodišnjih livada i pašnjaka kao i prema površini korišćenih površina zajedničkog zemljišta - katuna po opštinama, Crna Gora 2010

Table 17. Agricultural holdings by perennal meadows and pastures area and by mountain land area, Montenegro 2010

	Ukupno višegodišnje livade i pašnjaci/Total perennial meadows and pastures		Livade/Meadows		Pašnjaci/Pastures		Katuni/Mountain land	
	broj gazdinstava/Number of holdings	površina, ha/ Area, ha	broj gazdinstava/Number of holdings	površina, ha/ Area, ha	broj gazdinstava/Number of holdings	površina, ha/ Area, ha	broj gazdinstava/Number of holdings	površina, ha/ Area, ha
Plav	2453	10523.4	2414	3563.1	1474	272.6	385	6687.7
Bez zemljišta/No land	-	-	-	-	-	-	-	-
< 0,10 ha	44	2.5	38	2.1	20	0.1	5	0.3
0,10-<0,50 ha	770	167.7	753	162.5	420	1.8	94	3.4
0,50-<1,00 ha	424	276.3	418	268.4	221	5.6	38	2.3
1,00-<2,00 ha	598	714.4	597	693.1	353	13	82	8.3
2,00-<3,00 ha	245	523.8	243	505.4	171	15.4	37	3
3,00- <4,00 ha	128	403.1	126	385.6	92	8.5	17	9
4,00-<5,00 ha	51	211.5	51	201.7	35	8.4	12	1.5
5,00-<6,00 ha	34	170.8	31	150.1	24	4.3	9	16.4
6,00-<8,00 ha	31	204.8	31	198.3	25	5.9	2	0.7
8,00-<10,00 ha	11	93.8	11	84.4	9	6.5	3	2.9
10,00-<15,00 ha	21	235	21	225.8	19	9	1	0.2
15,00-<20,00 ha	5	84.8	5	81.8	5	3	-	-
20,00-<30,00 ha	7	168.8	7	109.6	6	58.2	4	1
30,00-<50,00 ha	13	532.4	12	77.2	12	34.4	11	420.8
50,00-<100,00 ha	51	3774.8	50	274.2	47	88.5	50	3412.2
100 ha i vise	20	2958.8	20	142.9	15	10	20	2805.9
Plužine	845	23103	844	4052.1	490	425.2	189	18625.7
Bez zemljišta/No land	-	-	-	-	-	-	-	-
< 0,10 ha	2	0.2	2	0.2	-	-	-	-
0,10-<0,50 ha	67	12.9	67	12.9	21	-	-	-
0,50-<1,00 ha	45	27.1	45	27.1	15	-	-	-
1,00-<2,00 ha	134	164.9	134	160.2	48	4.7	-	-
2,00-<3,00 ha	100	220.1	100	209	41	10.1	1	1.1
3,00- <4,00 ha	76	244.9	76	230.6	45	14.3	-	-
4,00-<5,00 ha	38	157.5	38	152.4	20	5	1	0.2
5,00-<6,00 ha	39	200.8	39	176.6	27	17	2	7.2
6,00-<8,00 ha	57	372.7	57	322	35	50	1	0.7
8,00-<10,00 ha	35	303.6	35	239.4	25	35.7	5	28.4
10,00-<15,00 ha	46	533.2	46	358.9	36	57.5	12	116.8
15,00-<20,00 ha	21	346.4	21	243.6	19	28.2	5	74.6
20,00-<30,00 ha	29	690.5	29	367.1	24	68.6	13	254.7
30,00-<50,00 ha	36	1371.7	36	466.1	31	5	29	900.6
50,00-<100,00 ha	45	3362.4	44	316.3	39	37.9	45	3008.2
100 ha i vise	75	15094	75	769.7	64	91.1	75	14233.2

Tabela 17. Poljoprivredna gazdinstava prema površini višegodišnjih livada i pašnjaka kao i prema površini korišćenih površina zajedničkog zemljišta - katuna po opštinama, Crna Gora 2010**Table 17. Agricultural holdings by perennal meadows and pastures area and by mountain land area, Montenegro 2010**

	Ukupno visegodisnje livade i pašnjaci/Total perennial meadows and pastures		Livade/Meadows		Pašnjaci/Pastures		Katuni/Mountain land	
	broj gazdinstava/Number of holdings	povrsina, ha/ Area, ha	broj gazdinstava/Number of holdings	povrsina, ha/ Area, ha	broj gazdinstava/Number of holdings	povrsina, ha/ Area, ha	broj gazdinstava/Number of holdings	povrsina, ha/ Area, ha
Pljevlja	3961	22343	3925	14117.4	2446	2400.5	306	5825.1
Bez zemljišta/No land	-	-	-	-	-	-	-	-
< 0,10 ha	20	1	20	1	5	-	-	-
0,10-<0,50 ha	193	46.3	192	45.9	70	0.1	4	0.2
0,50-<1,00 ha	341	265.9	339	259.8	177	5.4	9	0.7
1,00-<2,00 ha	818	1163.5	810	1097.4	472	60.8	27	5.3
2,00-<3,00 ha	695	1658	689	1518.6	469	130.3	29	9.1
3,00- <4,00 ha	475	1590.8	472	1441.8	298	144.6	20	4.4
4,00-<5,00 ha	309	1355.5	305	1206	205	145.2	9	4.3
5,00-<6,00 ha	266	1419.1	264	1238.4	181	162.7	26	18
6,00-<8,00 ha	265	1795.7	262	1558	169	227.7	20	10
8,00-<10,00 ha	167	1456.2	163	1182.2	111	255.1	19	19
10,00-<15,00 ha	213	2440.2	211	1873.9	147	478.3	25	88
15,00-<20,00 ha	71	1178.5	70	897.4	53	230.1	19	51
20,00-<30,00 ha	53	1265.5	53	651.3	40	159.1	35	455
30,00-<50,00 ha	26	926	26	424.6	18	89.5	19	412
50,00-<100,00 ha	34	2203.3	34	475.5	21	284.5	30	1443.3
100 ha i vise	15	3577.4	15	245.6	10	27	15	3304.8
Podgorica	5643	15966.5	4956	4363.9	2517	217.3	1430	11385.3
Bez zemljišta/No land	-	-	-	-	-	-	-	-
< 0,10 ha	97	4.4	59	2.8	38	0.5	32	1.1
0,10-<0,50 ha	2493	508.2	2111	418.5	832	11.6	472	78.2
0,50-<1,00 ha	1316	755.1	1185	625.9	612	14.1	308	115.1
1,00-<2,00 ha	898	1056.8	827	884.5	489	33.3	234	139
2,00-<3,00 ha	294	611.4	277	508.4	167	22.1	83	80.9
3,00- <4,00 ha	125	368.3	118	311	70	10	38	47.3
4,00-<5,00 ha	61	240.9	58	200.2	36	3	20	37.6
5,00-<6,00 ha	44	218.2	43	180.8	29	14.1	7	23.3
6,00-<8,00 ha	67	415.9	60	247.5	47	50.2	30	118.2
8,00-<10,00 ha	20	174.6	20	110.2	14	7	9	57.4
10,00-<15,00 ha	42	484.5	38	175.4	35	0.2	29	308.9
15,00-<20,00 ha	36	610.2	35	169.4	31	-	28	440.8
20,00-<30,00 ha	40	899	36	210.1	30	30	32	658.9
30,00-<50,00 ha	42	1646.2	34	59.3	32	5.6	42	1581.3
50,00-<100,00 ha	42	2977.9	35	191.2	35	12.5	40	2774.1
100 ha i vise	26	4994.9	20	68.7	20	3.1	26	4923.1

Tabela 17. Poljoprivredna gazdinstava prema površini višegodišnjih livada i pašnjaka kao i prema površini korišćenih površina zajedničkog zemljišta - katuna po opštinama, Crna Gora 2010

Table 17. Agricultural holdings by perennal meadows and pastures area and by mountain land area, Montenegro 2010

	Ukupno višegodišnje livade i pašnjaci/Total perennial meadows and pastures		Livade/Meadows		Pašnjaci/Pastures		Katuni/Mountain land	
	broj gazdinstava/Number of holdings	površina, ha/ Area, ha	broj gazdinstava/Number of holdings	površina, ha/ Area, ha	broj gazdinstava/Number of holdings	površina, ha/ Area, ha	broj gazdinstava/Number of holdings	površina, ha/ Area, ha
Rožaje	2032	11820	2002	4930.3	1528	215.7	239	6674
Bez zemljišta/No land	-	-	-	-	-	-	-	-
< 0,10 ha	39	2	36	1.9	34	0.1	-	-
0,10-<0,50 ha	320	91	312	88.8	202	1.9	4	0.4
0,50-<1,00 ha	327	247.1	322	242.5	241	3.1	4	1.6
1,00-<2,00 ha	499	711.9	495	689.6	384	13.6	22	8.7
2,00-<3,00 ha	274	668.5	272	646.5	194	17.1	19	4.8
3,00- <4,00 ha	150	523.1	148	485.3	121	19.2	17	18.6
4,00-<5,00 ha	97	438.7	96	399.9	77	11.2	14	27.6
5,00-<6,00 ha	56	300.5	56	284.1	46	6.5	7	9.9
6,00-<8,00 ha	74	508	72	389.4	58	8.5	20	110.1
8,00-<10,00 ha	48	426.3	48	361.8	39	12.5	15	52
10,00-<15,00 ha	44	522.7	42	311	38	37.8	24	173.9
15,00-<20,00 ha	12	203.8	12	81.8	11	-	8	122
20,00-<30,00 ha	12	283.6	11	126.7	11	-	9	156.9
30,00-<50,00 ha	26	1056.2	26	204.9	23	40	23	811.4
50,00-<100,00 ha	29	2068.5	29	186.2	24	11.4	29	1871
100 ha i vise	25	3768.3	25	430	25	33	24	3305.3
Tivat	84	82.6	73	49.7	32	10.3	14	22.7
Bez zemljišta/No land	-	-	-	-	-	-	-	-
< 0,10 ha	5	0.3	2	0.2	2	-	3	0.1
0,10-<0,50 ha	56	10.5	52	9.7	20	0.4	7	0.3
0,50-<1,00 ha	6	3	6	2.9	1	-	1	0.1
1,00-<2,00 ha	8	8.1	7	6.2	4	1.8	1	0.1
2,00-<3,00 ha	1	2.9	1	2.9	1	-	-	-
3,00- <4,00 ha	3	9.7	2	6.7	2	3	-	-
4,00-<5,00 ha	-	-	-	-	-	-	-	-
5,00-<6,00 ha	1	5	-	-	-	5	-	-
6,00-<8,00 ha	3	21.5	3	21.1	2	-	1	0.4
8,00-<10,00 ha	-	-	-	-	-	-	-	-
10,00-<15,00 ha	-	-	-	-	-	-	-	-
15,00-<20,00 ha	-	-	-	-	-	-	-	-
20,00-<30,00 ha	1	21.6	-	-	-	-	1	21.6
30,00-<50,00 ha	-	-	-	-	-	-	-	-
50,00-<100,00 ha	-	-	-	-	-	-	-	-
100 ha i vise	-	-	-	-	-	-	-	-

Tabela 17. Poljoprivredna gazdinstava prema površini višegodišnjih livada i pašnjaka kao i prema površini korišćenih površina zajedničkog zemljišta - katuna po opštinama, Crna Gora 2010**Table 17. Agricultural holdings by perennial meadows and pastures area and by mountain land area, Montenegro 2010**

	Ukupno višegodišnje livade i pašnjaci/Total perennial meadows and pastures		Livade/Meadows		Pašnjaci/Pastures		Katuni/Mountain land	
	broj gazdinstava/Number of holdings	površina, ha/ Area, ha	broj gazdinstava/Number of holdings	površina, ha/ Area, ha	broj gazdinstava/Number of holdings	površina, ha/ Area, ha	broj gazdinstava/Number of holdings	površina, ha/ Area, ha
Ulcinj	1352	1931.9	1194	1301.2	894	16.8	641	613.9
Bez zemljišta/No land	-	-	-	-	-	-	-	-
< 0,10 ha	5	0.3	2	0.1	2	-	3	0.2
0,10-<0,50 ha	387	79.7	293	61.5	180	2.4	125	15.9
0,50-<1,00 ha	391	222.1	354	185.3	260	3.7	164	33
1,00-<2,00 ha	301	369.1	284	296.1	225	5.8	164	67.2
2,00-<3,00 ha	96	205	91	158.9	74	4.9	63	41.3
3,00- <4,00 ha	67	207.7	67	165.3	61	-	42	42.3
4,00-<5,00 ha	33	131.5	33	103.1	27	-	26	28.4
5,00-<6,00 ha	23	114.7	22	80.4	21	-	18	34.3
6,00-<8,00 ha	24	132.3	24	107.3	22	-	15	25
8,00-<10,00 ha	11	81.9	11	58	10	-	10	24
10,00-<15,00 ha	6	47.1	6	39	5	-	4	8.1
15,00-<20,00 ha	4	54.4	4	39.6	4	-	3	14.8
20,00-<30,00 ha	1	22.3	-	-	-	-	1	22.2
30,00-<50,00 ha	-	-	-	-	-	-	-	-
50,00-<100,00 ha	2	155.3	2	6.3	2	-	2	149
100 ha i vise	1	108.5	1	0.4	1	-	1	108.2
Herceg Novi	294	438.8	269	253.2	155	17.5	26	168.2
Bez zemljišta/No land	-	-	-	-	-	-	-	-
< 0,10 ha	31	1	24	0.8	15	0.1	5	0.1
0,10-<0,50 ha	133	21.8	120	19.6	59	0.9	10	1.2
0,50-<1,00 ha	57	31.5	54	30.1	35	1.3	3	0.2
1,00-<2,00 ha	37	41	36	39.6	24	1.3	2	0.2
2,00-<3,00 ha	19	35.9	19	33.1	15	-	2	2.8
3,00- <4,00 ha	2	5.9	2	5.9	2	-	-	-
4,00-<5,00 ha	4	13.9	4	9.9	1	4	-	-
5,00-<6,00 ha	1	5	1	3	1	-	1	2
6,00-<8,00 ha	-	-	-	-	-	-	-	-
8,00-<10,00 ha	-	-	-	-	-	-	-	-
10,00-<15,00 ha	2	20.7	2	20.7	1	-	-	-
15,00-<20,00 ha	1	15.9	1	15.8	1	-	-	-
20,00-<30,00 ha	3	37	3	32	-	5	-	-
30,00-<50,00 ha	2	84	2	42	1	-	1	42
50,00-<100,00 ha	2	125.5	1	0.8	-	5	2	119.7
100 ha i vise	-	-	-	-	-	-	-	-

Tabela 17. Poljoprivredna gazdinstava prema površini višegodišnjih livada i pašnjaka kao i prema površini korišćenih površina zajedničkog zemljišta - katuna po opštinama, Crna Gora 2010

Table 17. Agricultural holdings by perennial meadows and pastures area and by mountain land area, Montenegro 2010

	Ukupno višegodišnje livade i pašnjaci/Total perennial meadows and pastures		Livade/Meadows		Pašnjaci/Pastures		Katuni/Mountain land	
	broj gazdinstava/Number of holdings	površina, ha/ Area, ha	broj gazdinstava/Number of holdings	površina, ha/ Area, ha	broj gazdinstava/Number of holdings	površina, ha/ Area, ha	broj gazdinstava/Number of holdings	površina, ha/ Area, ha
Cetinje	700	799.7	677	472.5	389	27.7	32	299.5
Bez zemljišta/No land	-	-	-	-	-	-	-	-
< 0,10 ha	21	1.1	21	1.1	7	-	-	-
0,10-<0,50 ha	328	65.6	311	62	160	1.9	15	1.7
0,50-<1,00 ha	171	89.6	168	84.1	92	4.8	5	0.7
1,00-<2,00 ha	116	120.6	115	115.7	81	4.6	3	0.4
2,00-<3,00 ha	33	65.7	33	63.8	27	1.2	2	0.7
3,00- <4,00 ha	8	24.3	8	23.8	6	0.5	-	-
4,00-<5,00 ha	4	16.9	4	16.9	4	-	-	-
5,00-<6,00 ha	5	25	5	17.6	3	2	1	5.4
6,00-<8,00 ha	3	19.6	3	13.6	2	6	-	-
8,00-<10,00 ha	1	6.3	1	6.3	1	-	-	-
10,00-<15,00 ha	3	31.6	3	14.2	2	6	1	11.4
15,00-<20,00 ha	-	-	-	-	-	-	-	-
20,00-<30,00 ha	1	20.8	1	20.8	1	-	-	-
30,00-<50,00 ha	4	144.5	4	32.5	3	0.8	3	111.2
50,00-<100,00 ha	1	60	-	-	-	-	1	60
100 ha i vise	1	108	-	-	-	-	1	108
Šavnik	759	6466.5	750	2791.8	534	79.4	36	3595.3
Bez zemljišta/No land	-	-	-	-	-	-	-	-
< 0,10 ha	2	0.1	2	0.1	1	-	-	-
0,10-<0,50 ha	92	19.8	91	19.7	47	0.1	-	-
0,50-<1,00 ha	65	44.3	65	44.3	28	-	-	-
1,00-<2,00 ha	167	206.3	161	198.9	111	6.9	1	0.5
2,00-<3,00 ha	119	258.3	119	258.2	90	-	1	0.2
3,00- <4,00 ha	72	228.9	72	228.7	53	-	1	0.2
4,00-<5,00 ha	31	127.2	31	122.4	24	3	2	1.7
5,00-<6,00 ha	55	282.9	55	278.8	43	0.5	1	3.6
6,00-<8,00 ha	41	271	41	271	34	-	1	-
8,00-<10,00 ha	22	185.6	22	178.1	17	7	1	0.6
10,00-<15,00 ha	34	392.5	34	374.8	32	4	3	13.6
15,00-<20,00 ha	21	366.4	21	308.3	21	5	3	53.1
20,00-<30,00 ha	13	305	12	250.9	12	10	4	44.1
30,00-<50,00 ha	7	244.2	6	201.3	6	42.9	-	-
50,00-<100,00 ha	2	145.7	2	3.9	1	-	2	141.8
100 ha i vise	16	3388.3	16	52.4	14	-	16	3335.9

Tabela 18. Poljoprivredna gazdinstava koja gaje pečurke, Crna Gora 2010
Table 18. Agricultural holdings cultivating mushrooms, Montenegro 2010

	Broj gazdinstva Number of holdings	Površina (m2) Area (m2)	Prosječna površina (m2) Average area (m2)
Crna Gora	39	5769	147.9
Bez zemljišta/No land	3	314	104.7
< 0,10 ha	5	358	71.6
0,10-<0,50 ha	8	705	88.1
0,50-<1,00 ha	6	3652	608.7
1,00-<2,00 ha	10	268	26.8
2,00-<3,00 ha	3	420	140
3,00- <4,00 ha	1	30	30
4,00-<5,00 ha	2	21	10.5
5,00-<6,00 ha	-	-	-
6,00-<8,00 ha	-	-	-
8,00-<10,00 ha	-	-	-
10,00-<15,00 ha	-	-	-
15,00-<20,00 ha	-	-	-
20,00-<30,00 ha	-	-	-
30,00-<50,00 ha	-	-	-
50,00-<100,00 ha	1	1	1
100 ha i više	-	-	-
Andrijevica	-	-	-
Bez zemljišta/No land	-	-	-
< 0,10 ha	-	-	-
0,10-<0,50 ha	-	-	-
0,50-<1,00 ha	-	-	-
1,00-<2,00 ha	-	-	-
2,00-<3,00 ha	-	-	-
3,00- <4,00 ha	-	-	-
4,00-<5,00 ha	-	-	-
5,00-<6,00 ha	-	-	-
6,00-<8,00 ha	-	-	-
8,00-<10,00 ha	-	-	-
10,00-<15,00 ha	-	-	-
15,00-<20,00 ha	-	-	-
20,00-<30,00 ha	-	-	-
30,00-<50,00 ha	-	-	-
50,00-<100,00 ha	-	-	-
100 ha i više	-	-	-

Tabela 18. Poljoprivredna gazdinstava koja gaje pečurke, Crna Gora 2010
Table 18. Agricultural holdings cultivating mushrooms, Montenegro 2010

	Broj gazdinstva Number of holdings	Površina (m2) Area (m2)	Prosječna površina (m2) Average area (m2)
Bar	2	200	100
Bez zemljišta/No land	1	100	100
< 0,10 ha	1	100	100
0,10-<0,50 ha	-	-	-
0,50-<1,00 ha	-	-	-
1,00-<2,00 ha	-	-	-
2,00-<3,00 ha	-	-	-
3,00- <4,00 ha	-	-	-
4,00-<5,00 ha	-	-	-
5,00-<6,00 ha	-	-	-
6,00-<8,00 ha	-	-	-
8,00-<10,00 ha	-	-	-
10,00-<15,00 ha	-	-	-
15,00-<20,00 ha	-	-	-
20,00-<30,00 ha	-	-	-
30,00-<50,00 ha	-	-	-
50,00-<100,00 ha	-	-	-
100 ha i više	-	-	-
Berane	5	94	18.8
Bez zemljišta/No land	1	64	64
< 0,10 ha	-	-	-
0,10-<0,50 ha	1	2	2
0,50-<1,00 ha	1	5	5
1,00-<2,00 ha	1	3	3
2,00-<3,00 ha	-	-	-
3,00- <4,00 ha	-	-	-
4,00-<5,00 ha	1	20	20
5,00-<6,00 ha	-	-	-
6,00-<8,00 ha	-	-	-
8,00-<10,00 ha	-	-	-
10,00-<15,00 ha	-	-	-
15,00-<20,00 ha	-	-	-
20,00-<30,00 ha	-	-	-
30,00-<50,00 ha	-	-	-
50,00-<100,00 ha	-	-	-
100 ha i više	-	-	-

Tabela 18. Poljoprivredna gazdinstava koja gaje pečurke, Crna Gora 2010
Table 18. Agricultural holdings cultivating mushrooms, Montenegro 2010

	Broj gazdinstva Number of holdings	Površina (m2) Area (m2)	Prosječna površina (m2) Average area (m2)
Bijelo Polje	10	778	77.8
Bez zemljišta/No land	1	150	150
< 0,10 ha	1	5	5
0,10-<0,50 ha	3	422	140.7
0,50-<1,00 ha	-	-	-
1,00-<2,00 ha	3	170	56.7
2,00-<3,00 ha	-	-	-
3,00- <4,00 ha	1	30	30
4,00-<5,00 ha	-	-	-
5,00-<6,00 ha	-	-	-
6,00-<8,00 ha	-	-	-
8,00-<10,00 ha	-	-	-
10,00-<15,00 ha	-	-	-
15,00-<20,00 ha	-	-	-
20,00-<30,00 ha	-	-	-
30,00-<50,00 ha	-	-	-
50,00-<100,00 ha	1	1	1
100 ha i više	-	-	-
Budva	-	-	-
Bez zemljišta/No land	-	-	-
< 0,10 ha	-	-	-
0,10-<0,50 ha	-	-	-
0,50-<1,00 ha	-	-	-
1,00-<2,00 ha	-	-	-
2,00-<3,00 ha	-	-	-
3,00- <4,00 ha	-	-	-
4,00-<5,00 ha	-	-	-
5,00-<6,00 ha	-	-	-
6,00-<8,00 ha	-	-	-
8,00-<10,00 ha	-	-	-
10,00-<15,00 ha	-	-	-
15,00-<20,00 ha	-	-	-
20,00-<30,00 ha	-	-	-
30,00-<50,00 ha	-	-	-
50,00-<100,00 ha	-	-	-
100 ha i više	-	-	-

Tabela 18. Poljoprivredna gazdinstava koja gaje pečurke, Crna Gora 2010
Table 18. Agricultural holdings cultivating mushrooms, Montenegro 2010

	Broj gazdinstva Number of holdings	Površina (m2) Area (m2)	Prosječna površina (m2) Average area (m2)
Danilovgrad	2	250	125
Bez zemljišta/No land	-	-	-
< 0,10 ha	-	-	-
0,10-<0,50 ha	2	250	125
0,50-<1,00 ha	-	-	-
1,00-<2,00 ha	-	-	-
2,00-<3,00 ha	-	-	-
3,00- <4,00 ha	-	-	-
4,00-<5,00 ha	-	-	-
5,00-<6,00 ha	-	-	-
6,00-<8,00 ha	-	-	-
8,00-<10,00 ha	-	-	-
10,00-<15,00 ha	-	-	-
15,00-<20,00 ha	-	-	-
20,00-<30,00 ha	-	-	-
30,00-<50,00 ha	-	-	-
50,00-<100,00 ha	-	-	-
100 ha i više	-	-	-
Žabljak	-	-	-
Bez zemljišta/No land	-	-	-
< 0,10 ha	-	-	-
0,10-<0,50 ha	-	-	-
0,50-<1,00 ha	-	-	-
1,00-<2,00 ha	-	-	-
2,00-<3,00 ha	-	-	-
3,00- <4,00 ha	-	-	-
4,00-<5,00 ha	-	-	-
5,00-<6,00 ha	-	-	-
6,00-<8,00 ha	-	-	-
8,00-<10,00 ha	-	-	-
10,00-<15,00 ha	-	-	-
15,00-<20,00 ha	-	-	-
20,00-<30,00 ha	-	-	-
30,00-<50,00 ha	-	-	-
50,00-<100,00 ha	-	-	-
100 ha i više	-	-	-

Tabela 18. Poljoprivredna gazdinstava koja gaje pečurke, Crna Gora 2010
Table 18. Agricultural holdings cultivating mushrooms, Montenegro 2010

	Broj gazdinstva Number of holdings	Površina (m2) Area (m2)	Prosječna površina (m2) Average area (m2)
Kolašin	1	10	10
Bez zemljišta/No land	-	-	-
< 0,10 ha	-	-	-
0,10-<0,50 ha	-	-	-
0,50-<1,00 ha	1	10	10
1,00-<2,00 ha	-	-	-
2,00-<3,00 ha	-	-	-
3,00- <4,00 ha	-	-	-
4,00-<5,00 ha	-	-	-
5,00-<6,00 ha	-	-	-
6,00-<8,00 ha	-	-	-
8,00-<10,00 ha	-	-	-
10,00-<15,00 ha	-	-	-
15,00-<20,00 ha	-	-	-
20,00-<30,00 ha	-	-	-
30,00-<50,00 ha	-	-	-
50,00-<100,00 ha	-	-	-
100 ha i više	-	-	-
Kotor	-	-	-
Bez zemljišta/No land	-	-	-
< 0,10 ha	-	-	-
0,10-<0,50 ha	-	-	-
0,50-<1,00 ha	-	-	-
1,00-<2,00 ha	-	-	-
2,00-<3,00 ha	-	-	-
3,00- <4,00 ha	-	-	-
4,00-<5,00 ha	-	-	-
5,00-<6,00 ha	-	-	-
6,00-<8,00 ha	-	-	-
8,00-<10,00 ha	-	-	-
10,00-<15,00 ha	-	-	-
15,00-<20,00 ha	-	-	-
20,00-<30,00 ha	-	-	-
30,00-<50,00 ha	-	-	-
50,00-<100,00 ha	-	-	-
100 ha i više	-	-	-

Tabela 18. Poljoprivredna gazdinstava koja gaje pečurke, Crna Gora 2010
Table 18. Agricultural holdings cultivating mushrooms, Montenegro 2010

	Broj gazdinstva Number of holdings	Površina (m2) Area (m2)	Prosječna površina (m2) Average area (m2)
Mojkovac	2	3	1.5
Bez zemljišta/No land	-	-	-
< 0,10 ha	-	-	-
0,10-<0,50 ha	-	-	-
0,50-<1,00 ha	-	-	-
1,00-<2,00 ha	2	3	1.5
2,00-<3,00 ha	-	-	-
3,00- <4,00 ha	-	-	-
4,00-<5,00 ha	-	-	-
5,00-<6,00 ha	-	-	-
6,00-<8,00 ha	-	-	-
8,00-<10,00 ha	-	-	-
10,00-<15,00 ha	-	-	-
15,00-<20,00 ha	-	-	-
20,00-<30,00 ha	-	-	-
30,00-<50,00 ha	-	-	-
50,00-<100,00 ha	-	-	-
100 ha i više	-	-	-
Nikšić	6	621	103.5
Bez zemljišta/No land	-	-	-
< 0,10 ha	1	228	103.5
0,10-<0,50 ha	-	-	-
0,50-<1,00 ha	1	3	3
1,00-<2,00 ha	3	90	30
2,00-<3,00 ha	1	300	300
3,00- <4,00 ha	-	-	-
4,00-<5,00 ha	-	-	-
5,00-<6,00 ha	-	-	-
6,00-<8,00 ha	-	-	-
8,00-<10,00 ha	-	-	-
10,00-<15,00 ha	-	-	-
15,00-<20,00 ha	-	-	-
20,00-<30,00 ha	-	-	-
30,00-<50,00 ha	-	-	-
50,00-<100,00 ha	-	-	-
100 ha i više	-	-	-

Tabela 18. Poljoprivredna gazdinstava koja gaje pečurke, Crna Gora 2010
Table 18. Agricultural holdings cultivating mushrooms, Montenegro 2010

	Broj gazdinstva Number of holdings	Površina (m2) Area (m2)	Prosječna površina (m2) Average area (m2)
Plav	1	3500	3500
Bez zemljišta/No land	-	-	-
< 0,10 ha	-	-	-
0,10-<0,50 ha	-	-	-
0,50-<1,00 ha	1	3500	3500
1,00-<2,00 ha	-	-	-
2,00-<3,00 ha	-	-	-
3,00- <4,00 ha	-	-	-
4,00-<5,00 ha	-	-	-
5,00-<6,00 ha	-	-	-
6,00-<8,00 ha	-	-	-
8,00-<10,00 ha	-	-	-
10,00-<15,00 ha	-	-	-
15,00-<20,00 ha	-	-	-
20,00-<30,00 ha	-	-	-
30,00-<50,00 ha	-	-	-
50,00-<100,00 ha	-	-	-
100 ha i više	-	-	-
Plužine	1	20	20
Bez zemljišta/No land	-	-	-
< 0,10 ha	-	-	-
0,10-<0,50 ha	-	-	-
0,50-<1,00 ha	-	-	-
1,00-<2,00 ha	-	-	-
2,00-<3,00 ha	1	20	20
3,00- <4,00 ha	-	-	-
4,00-<5,00 ha	-	-	-
5,00-<6,00 ha	-	-	-
6,00-<8,00 ha	-	-	-
8,00-<10,00 ha	-	-	-
10,00-<15,00 ha	-	-	-
15,00-<20,00 ha	-	-	-
20,00-<30,00 ha	-	-	-
30,00-<50,00 ha	-	-	-
50,00-<100,00 ha	-	-	-
100 ha i više	-	-	-

Tabela 18. Poljoprivredna gazdinstava koja gaje pečurke, Crna Gora 2010
Table 18. Agricultural holdings cultivating mushrooms, Montenegro 2010

	Broj gazdinstva Number of holdings	Površina (m2) Area (m2)	Prosječna površina (m2) Average area (m2)
Pljevlja	-	-	-
Bez zemljišta/No land	-	-	-
< 0,10 ha	-	-	-
0,10-<0,50 ha	-	-	-
0,50-<1,00 ha	-	-	-
1,00-<2,00 ha	-	-	-
2,00-<3,00 ha	-	-	-
3,00- <4,00 ha	-	-	-
4,00-<5,00 ha	-	-	-
5,00-<6,00 ha	-	-	-
6,00-<8,00 ha	-	-	-
8,00-<10,00 ha	-	-	-
10,00-<15,00 ha	-	-	-
15,00-<20,00 ha	-	-	-
20,00-<30,00 ha	-	-	-
30,00-<50,00 ha	-	-	-
50,00-<100,00 ha	-	-	-
100 ha i više	-	-	-
Podgorica	5	285	57
Bez zemljišta/No land	-	-	-
< 0,10 ha	2	25	12.5
0,10-<0,50 ha	1	30	30
0,50-<1,00 ha	1	130	130
1,00-<2,00 ha	-	-	-
2,00-<3,00 ha	1	100	100
3,00- <4,00 ha	-	-	-
4,00-<5,00 ha	-	-	-
5,00-<6,00 ha	-	-	-
6,00-<8,00 ha	-	-	-
8,00-<10,00 ha	-	-	-
10,00-<15,00 ha	-	-	-
15,00-<20,00 ha	-	-	-
20,00-<30,00 ha	-	-	-
30,00-<50,00 ha	-	-	-
50,00-<100,00 ha	-	-	-
100 ha i više	-	-	-

Tabela 18. Poljoprivredna gazdinstava koja gaje pečurke, Crna Gora 2010
Table 18. Agricultural holdings cultivating mushrooms, Montenegro 2010

	Broj gazdinstva Number of holdings	Površina (m2) Area (m2)	Prosječna površina (m2) Average area (m2)
Rožaje	2	6	3
Bez zemljišta/No land	-	-	-
< 0,10 ha	-	-	-
0,10-<0,50 ha	-	-	-
0,50-<1,00 ha	1	4	4
1,00-<2,00 ha	1	2	2
2,00-<3,00 ha	-	-	-
3,00- <4,00 ha	-	-	-
4,00-<5,00 ha	-	-	-
5,00-<6,00 ha	-	-	-
6,00-<8,00 ha	-	-	-
8,00-<10,00 ha	-	-	-
10,00-<15,00 ha	-	-	-
15,00-<20,00 ha	-	-	-
20,00-<30,00 ha	-	-	-
30,00-<50,00 ha	-	-	-
50,00-<100,00 ha	-	-	-
100 ha i više	-	-	-
Tivat	-	-	-
Bez zemljišta/No land	-	-	-
< 0,10 ha	-	-	-
0,10-<0,50 ha	-	-	-
0,50-<1,00 ha	-	-	-
1,00-<2,00 ha	-	-	-
2,00-<3,00 ha	-	-	-
3,00- <4,00 ha	-	-	-
4,00-<5,00 ha	-	-	-
5,00-<6,00 ha	-	-	-
6,00-<8,00 ha	-	-	-
8,00-<10,00 ha	-	-	-
10,00-<15,00 ha	-	-	-
15,00-<20,00 ha	-	-	-
20,00-<30,00 ha	-	-	-
30,00-<50,00 ha	-	-	-
50,00-<100,00 ha	-	-	-
100 ha i više	-	-	-

Tabela 18. Poljoprivredna gazdinstava koja gaje pečurke, Crna Gora 2010
Table 18. Agricultural holdings cultivating mushrooms, Montenegro 2010

	Broj gazdinstva Number of holdings	Površina (m2) Area (m2)	Prosječna površina (m2) Average area (m2)
Ulcinj	2	2	1
Bez zemljišta/No land	-	-	-
< 0,10 ha	-	-	-
0,10-<0,50 ha	1	1	1
0,50-<1,00 ha	-	-	-
1,00-<2,00 ha	-	-	-
2,00-<3,00 ha	-	-	-
3,00- <4,00 ha	-	-	-
4,00-<5,00 ha	1	1	1
5,00-<6,00 ha	-	-	-
6,00-<8,00 ha	-	-	-
8,00-<10,00 ha	-	-	-
10,00-<15,00 ha	-	-	-
15,00-<20,00 ha	-	-	-
20,00-<30,00 ha	-	-	-
30,00-<50,00 ha	-	-	-
50,00-<100,00 ha	-	-	-
100 ha i više	-	-	-
Herceg Novi	-	-	-
Bez zemljišta/No land	-	-	-
< 0,10 ha	-	-	-
0,10-<0,50 ha	-	-	-
0,50-<1,00 ha	-	-	-
1,00-<2,00 ha	-	-	-
2,00-<3,00 ha	-	-	-
3,00- <4,00 ha	-	-	-
4,00-<5,00 ha	-	-	-
5,00-<6,00 ha	-	-	-
6,00-<8,00 ha	-	-	-
8,00-<10,00 ha	-	-	-
10,00-<15,00 ha	-	-	-
15,00-<20,00 ha	-	-	-
20,00-<30,00 ha	-	-	-
30,00-<50,00 ha	-	-	-
50,00-<100,00 ha	-	-	-
100 ha i više	-	-	-

Tabela 18. Poljoprivredna gazdinstava koja gaje pečurke, Crna Gora 2010
Table 18. Agricultural holdings cultivating mushrooms, Montenegro 2010

	Broj gazdinstva Number of holdings	Površina (m2) Area (m2)	Prosječna površina (m2) Average area (m2)
Cetinje	-	-	-
Bez zemljišta/No land	-	-	-
< 0,10 ha	-	-	-
0,10-<0,50 ha	-	-	-
0,50-<1,00 ha	-	-	-
1,00-<2,00 ha	-	-	-
2,00-<3,00 ha	-	-	-
3,00- <4,00 ha	-	-	-
4,00-<5,00 ha	-	-	-
5,00-<6,00 ha	-	-	-
6,00-<8,00 ha	-	-	-
8,00-<10,00 ha	-	-	-
10,00-<15,00 ha	-	-	-
15,00-<20,00 ha	-	-	-
20,00-<30,00 ha	-	-	-
30,00-<50,00 ha	-	-	-
50,00-<100,00 ha	-	-	-
100 ha i više	-	-	-
Šavnik	-	-	-
Bez zemljišta/No land	-	-	-
< 0,10 ha	-	-	-
0,10-<0,50 ha	-	-	-
0,50-<1,00 ha	-	-	-
1,00-<2,00 ha	-	-	-
2,00-<3,00 ha	-	-	-
3,00- <4,00 ha	-	-	-
4,00-<5,00 ha	-	-	-
5,00-<6,00 ha	-	-	-
6,00-<8,00 ha	-	-	-
8,00-<10,00 ha	-	-	-
10,00-<15,00 ha	-	-	-
15,00-<20,00 ha	-	-	-
20,00-<30,00 ha	-	-	-
30,00-<50,00 ha	-	-	-
50,00-<100,00 ha	-	-	-
100 ha i više	-	-	-

Tabela 19. Broj poljoprivrednih gazdinstava prema navodnjavanoj površini, Crna Gora 2010

Table 19. Number of agricultural holdings by the irrigated area, Montenegro 2010

	Broj gazdinstava Number of holdings	Ukupna navod. pov., ha Total irrigated area (ha)	Broj gazd. koji imaju najčešći izvor za navod. Number of holdings with the source of irrigation water most often used				Br. gazd. koji imaju najčešći način navod. Num. of holdings with the irrigation met. most often used		
			Podzemne vode Underground water	Površinske vode na gazd. On-holding surface water	Površinske vode (potok) Surface water (watercourses)	Ostali izvori (vodovod) Other sources	Površinski Surface irrigation	Prskanje Sprinkler irrigation	Kap po kap Drop irrigation
Crna Gora	12505	2880.6	4429	1027	4179	3744	7541	4751	1528
Bez zemljišta/No land	-	-	-	-	-	-	-	-	-
< 0,10 ha	377	14.3	121	32	70	204	235	171	35
0,10-<0,50 ha	4419	519.9	1695	362	1184	1500	2857	1510	557
0,50-<1,00 ha	2487	484	972	194	813	682	1482	929	343
1,00-<2,00 ha	2438	602.4	830	177	917	649	1401	954	302
2,00-<3,00 ha	990	339.4	321	81	395	267	547	432	108
3,00- <4,00 ha	496	193	158	49	201	121	272	204	67
4,00-<5,00 ha	282	133.6	85	33	109	66	150	130	28
5,00-<6,00 ha	197	101.9	53	25	85	48	116	84	15
6,00-<8,00 ha	203	161.4	63	23	82	49	114	83	26
8,00-<10,00 ha	106	56.2	31	12	36	34	55	54	10
10,00-<15,00 ha	135	93.7	25	15	71	38	84	51	10
15,00-<20,00 ha	73	72.5	20	3	40	16	33	39	7
20,00-<30,00 ha	57	20.1	14	3	37	5	40	16	3
30,00-<50,00 ha	56	12.5	10	2	33	16	41	16	4
50,00-<100,00 ha	105	30.8	15	7	64	25	68	40	5
100 ha i više	84	45.2	16	9	42	24	46	38	8
Andrijevica	705	42.7	23	6	561	134	538	178	4
Bez zemljišta/No land	-	-	-	-	-	-	-	-	-
< 0,10 ha	1	-	-	-	-	1	-	1	-
0,10-<0,50 ha	175	5.5	5	2	132	38	135	43	-
0,50-<1,00 ha	150	10.4	3	-	127	23	116	38	1
1,00-<2,00 ha	150	11.1	9	1	125	24	120	38	-
2,00-<3,00 ha	42	2.5	1	-	33	8	32	8	1
3,00- <4,00 ha	25	1.9	1	-	23	3	20	9	-
4,00-<5,00 ha	8	0.6	-	-	5	3	5	3	-
5,00-<6,00 ha	17	0.7	-	2	12	3	11	5	1
6,00-<8,00 ha	17	1	-	-	9	8	9	8	-
8,00-<10,00 ha	9	0.6	-	-	6	3	6	3	-
10,00-<15,00 ha	31	1.4	-	-	24	7	19	8	-
15,00-<20,00 ha	17	0.8	2	1	10	5	11	6	-
20,00-<30,00 ha	21	2.1	1	-	18	2	18	3	-
30,00-<50,00 ha	19	2.2	-	-	16	3	16	2	-
50,00-<100,00 ha	15	1.4	-	-	15	2	15	1	-
100 ha i više	8	0.8	1	-	6	1	5	2	1

Tabela 19. Broj poljoprivrednih gazdinstava prema navodnjavanoj površini, Crna Gora 2010

Table 19. Number of agricultural holdings by the irrigated area, Montenegro 2010

	Broj gazdinstava Number of holdings	Ukupna navod. pov., ha Total irrigated area (ha)	Broj gazd. koji imaju najčešći izvor za navod. Number of holdings with the source of irrigation water most often used				Br. gazd. koji imaju najčešći način navod. Num. of holdings with the irrigation met. most often used		
			Podzemne vode Underground water	Površinske vode na gazd. On-holding surface water	Površinske vode (potok) Surface water (watercourses)	Ostali izvori (vodovod) Other sources	Površinski Surface irrigation	Prskanje Sprinkler irrigation	Kap po kap Drop irrigation
Bar	930	100.6	317	42	356	325	825	228	53
Bez zemljišta/No land	-	-	-	-	-	-	-	-	-
< 0,10 ha	69	1.2	13	3	16	46	57	22	1
0,10-<0,50 ha	557	35.2	219	30	158	220	484	146	29
0,50-<1,00 ha	134	17.2	37	7	75	29	126	26	13
1,00-<2,00 ha	112	30.5	30	1	71	23	105	23	7
2,00-<3,00 ha	22	5	6	-	15	4	22	3	1
3,00- <4,00 ha	10	3.2	2	-	8	1	11	-	-
4,00-<5,00 ha	6	6.3	2	1	3	-	4	2	-
5,00-<6,00 ha	6	0.6	3	-	2	2	4	3	-
6,00-<8,00 ha	2	0.3	2	-	-	-	2	-	1
8,00-<10,00 ha	2	0.6	-	-	2	-	1	2	1
10,00-<15,00 ha	4	-	-	-	4	-	4	1	-
15,00-<20,00 ha	-	-	-	-	-	-	-	-	-
20,00-<30,00 ha	-	-	-	-	-	-	-	-	-
30,00-<50,00 ha	1	-	-	-	1	-	1	-	-
50,00-<100,00 ha	4	0.4	2	-	1	-	3	-	-
100 ha i više	1	-	1	-	-	-	1	-	-
Berane	1288	147	119	54	313	888	436	873	56
Bez zemljišta/No land	-	-	-	-	-	-	-	-	-
< 0,10 ha	36	0.2	2	-	6	29	15	23	1
0,10-<0,50 ha	416	13.6	34	13	76	311	127	298	11
0,50-<1,00 ha	288	22.4	25	20	82	187	101	192	11
1,00-<2,00 ha	254	23.2	25	10	60	174	88	167	16
2,00-<3,00 ha	126	24.8	17	7	30	85	41	92	5
3,00- <4,00 ha	52	9.9	4	-	13	38	15	34	3
4,00-<5,00 ha	35	12.7	2	2	12	19	17	20	1
5,00-<6,00 ha	19	12.1	1	1	7	11	8	10	3
6,00-<8,00 ha	14	10.5	3	-	5	8	6	7	1
8,00-<10,00 ha	9	1.9	2	-	2	6	1	7	1
10,00-<15,00 ha	5	1.7	1	-	2	3	2	4	-
15,00-<20,00 ha	4	2.8	-	-	1	4	-	3	1
20,00-<30,00 ha	1	-	-	-	1	1	1	1	-
30,00-<50,00 ha	6	1.1	-	1	4	2	4	2	-
50,00-<100,00 ha	12	2.3	1	-	6	6	5	9	-
100 ha i više	11	7.8	2	-	6	4	5	4	2

Tabela 19. Broj poljoprivrednih gazdinstava prema navodnjavanoj površini, Crna Gora 2010

Table 19. Number of agricultural holdings by the irrigated area, Montenegro 2010

	Broj gazdinstava Number of holdings	Ukupna navod. pov., ha Total irrigated area (ha)	Broj gazd. koji imaju najčešći izvor za navod. Number of holdings with the source of irrigation water most often used				Br. gazd. koji imaju najčešći način navod. Num. of holdings with the irrigation met. most often used		
			Podzemne vode Underground water	Površinske vode na gazd. On-holding surface water	Površinske vode (potok) Surface water (watercourses)	Ostali izvori (vodovod) Other sources	Površinski Surface irrigation	Prskanje Sprinkler irrigation	Kap po kap Drop irrigation
Bijelo Polje	1867	220.6	377	341	731	549	763	1226	35
Bez zemljišta/No land	-	-	-	-	-	-	-	-	-
< 0,10 ha	42	-	4	7	6	26	14	28	-
0,10-<0,50 ha	432	11.8	110	64	140	142	191	276	5
0,50-<1,00 ha	373	18	81	49	141	121	146	243	6
1,00-<2,00 ha	432	33.3	93	69	174	129	164	291	10
2,00-<3,00 ha	199	39.3	35	43	90	53	82	132	5
3,00- <4,00 ha	114	23.1	17	33	44	27	48	75	5
4,00-<5,00 ha	71	11.6	8	21	31	14	22	49	3
5,00-<6,00 ha	40	7.1	7	16	14	7	18	28	-
6,00-<8,00 ha	54	25.8	6	13	31	9	30	29	-
8,00-<10,00 ha	27	9.9	5	9	13	3	12	20	-
10,00-<15,00 ha	29	16.5	2	8	17	8	14	18	1
15,00-<20,00 ha	16	6.1	2	-	11	3	6	11	-
20,00-<30,00 ha	7	0.2	2	-	5	-	4	3	-
30,00-<50,00 ha	3	-	1	1	2	2	2	3	-
50,00-<100,00 ha	11	6	1	5	5	-	1	10	-
100 ha i više	17	12.1	3	3	7	5	9	10	-
Budva	30	8.3	12	2	4	16	28	5	-
Bez zemljišta/No land	-	-	-	-	-	-	-	-	-
< 0,10 ha	1	-	-	-	1	1	1	1	-
0,10-<0,50 ha	21	3.7	7	-	3	13	20	2	-
0,50-<1,00 ha	5	2.3	3	-	-	2	4	1	-
1,00-<2,00 ha	2	0.2	-	2	-	-	1	1	-
2,00-<3,00 ha	1	2	1	-	-	-	1	-	-
3,00- <4,00 ha	-	-	-	-	-	-	-	-	-
4,00-<5,00 ha	-	-	-	-	-	-	-	-	-
5,00-<6,00 ha	-	-	1	-	-	-	1	-	-
6,00-<8,00 ha	-	-	-	-	-	-	-	-	-
8,00-<10,00 ha	-	-	-	-	-	-	-	-	-
10,00-<15,00 ha	-	-	-	-	-	-	-	-	-
15,00-<20,00 ha	-	-	-	-	-	-	-	-	-
20,00-<30,00 ha	-	-	-	-	-	-	-	-	-
30,00-<50,00 ha	-	-	-	-	-	-	-	-	-
50,00-<100,00 ha	-	-	-	-	-	-	-	-	-
100 ha i više	-	-	-	-	-	-	-	-	-

Tabela 19. Broj poljoprivrednih gazdinstava prema navodnjavanoj površini, Crna Gora 2010

Table 19. Number of agricultural holdings by the irrigated area, Montenegro 2010

	Broj gazdinstava Number of holdings	Ukupna navod. pov., ha Total irrigated area (ha)	Broj gazd. koji imaju najčešći izvor za navod. Number of holdings with the source of irrigation water most often used				Br. gazd. koji imaju najčešći način navod. Num. of holdings with the irrigation met. most often used		
			Podzemne vode Underground water	Površinske vode na gazd. On-holding surface water	Površinske vode (potok) Surface water (watercourses)	Ostali izvori (vodovod) Other sources	Površinski Surface irrigation	Prskanje Sprinkler irrigation	Kap po kap Drop irrigation
Danilovgrad	549	164.5	214	50	162	144	351	178	75
Bez zemljišta/No land	-	-	-	-	-	-	-	-	-
< 0,10 ha	10	0.4	2	-	2	7	4	8	-
0,10-<0,50 ha	203	39.4	68	22	48	81	129	68	29
0,50-<1,00 ha	113	21.9	49	7	40	22	74	36	19
1,00-<2,00 ha	111	36.2	44	12	37	17	75	31	11
2,00-<3,00 ha	53	21.4	24	4	12	12	29	18	6
3,00- <4,00 ha	19	13.7	11	1	7	1	14	5	3
4,00-<5,00 ha	13	13	7	-	4	2	7	5	3
5,00-<6,00 ha	7	5.4	3	1	3	-	5	2	2
6,00-<8,00 ha	8	2.8	2	1	4	1	6	2	-
8,00-<10,00 ha	3	5.6	1	-	1	1	2	1	1
10,00-<15,00 ha	3	3.3	-	1	1	-	2	-	-
15,00-<20,00 ha	-	-	-	-	-	-	-	-	-
20,00-<30,00 ha	1	0.1	-	1	-	-	1	-	-
30,00-<50,00 ha	-	-	-	-	1	-	1	-	-
50,00-<100,00 ha	2	0.1	1	-	1	-	1	1	-
100 ha i više	3	1.3	2	-	1	-	1	1	1
Žabljak	4	3.3	1	1	-	4	-	1	3
Bez zemljišta/No land	-	-	-	-	-	-	-	-	-
< 0,10 ha	-	-	-	-	-	-	-	-	-
0,10-<0,50 ha	-	-	-	-	-	-	-	-	-
0,50-<1,00 ha	-	-	1	-	-	-	-	-	-
1,00-<2,00 ha	1	-	-	-	-	1	-	-	1
2,00-<3,00 ha	-	-	-	-	-	-	-	-	-
3,00- <4,00 ha	-	-	-	-	-	-	-	-	-
4,00-<5,00 ha	2	2	-	1	-	1	-	1	1
5,00-<6,00 ha	-	-	-	-	-	-	-	-	-
6,00-<8,00 ha	-	-	-	-	-	-	-	-	-
8,00-<10,00 ha	1	1.2	-	-	-	2	-	-	1
10,00-<15,00 ha	-	-	-	-	-	-	-	-	-
15,00-<20,00 ha	-	-	-	-	-	-	-	-	-
20,00-<30,00 ha	-	-	-	-	-	-	-	-	-
30,00-<50,00 ha	-	-	-	-	-	-	-	-	-
50,00-<100,00 ha	-	-	-	-	-	-	-	-	-
100 ha i više	-	-	-	-	-	-	-	-	-

Tabela 19. Broj poljoprivrednih gazdinstava prema navodnjavanoj površini, Crna Gora 2010

Table 19. Number of agricultural holdings by the irrigated area, Montenegro 2010

	Broj gazdinstva Number of holdings	Ukupna navod. pov., ha Total irrigated area (ha)	Broj gazd. koji imaju najčešći izvor za navod. Number of holdings with the source of irrigation water most often used				Br. gazd. koji imaju najčešći način navod. Num. of holdings with the irrigation met. most often used		
			Podzemne vode Underground water	Površinske vode na gazd. On-holding surface water	Površinske vode (potok) Surface water (watercourses)	Ostali izvori (vodovod) Other sources	Površinski Surface irrigation	Prskanje Sprinkler irrigation	Kap po kap Drop irrigation
Kolašin	384	22.5	11	24	70	305	69	337	3
Bez zemljišta/No land	-	-	-	-	-	-	-	-	-
< 0,10 ha	4	-	-	-	1	3	-	4	-
0,10-<0,50 ha	108	1.3	1	4	16	88	18	92	-
0,50-<1,00 ha	56	2.7	1	1	13	44	9	48	-
1,00-<2,00 ha	94	4.7	5	6	17	75	21	81	2
2,00-<3,00 ha	37	2.5	1	4	5	30	4	35	-
3,00- <4,00 ha	22	4.7	-	2	6	17	6	17	1
4,00-<5,00 ha	11	2.5	-	-	3	8	3	8	-
5,00-<6,00 ha	13	0.2	1	1	3	8	2	11	-
6,00-<8,00 ha	6	0.1	1	3	1	4	1	8	-
8,00-<10,00 ha	7	-	1	-	1	5	1	6	-
10,00-<15,00 ha	2	-	-	-	-	3	-	3	-
15,00-<20,00 ha	2	-	-	1	1	1	1	2	-
20,00-<30,00 ha	2	0.1	-	-	2	-	2	1	-
30,00-<50,00 ha	5	0.4	-	-	-	5	-	5	-
50,00-<100,00 ha	4	1.8	-	1	-	5	-	6	-
100 ha i više	11	1.5	-	1	1	9	1	10	-
Kotor	80	23.8	36	8	35	4	80	-	2
Bez zemljišta/No land	-	-	-	-	-	-	-	-	-
< 0,10 ha	9	1.5	6	1	2	1	10	-	-
0,10-<0,50 ha	47	7.5	18	6	21	2	46	-	2
0,50-<1,00 ha	12	5.2	6	-	7	-	13	-	-
1,00-<2,00 ha	4	4	3	-	2	-	4	-	-
2,00-<3,00 ha	1	2	1	-	-	-	1	-	-
3,00- <4,00 ha	1	-	-	1	-	-	-	-	-
4,00-<5,00 ha	1	3	1	-	-	-	1	-	-
5,00-<6,00 ha	-	-	-	-	-	-	-	-	-
6,00-<8,00 ha	1	0.1	-	-	1	-	1	-	-
8,00-<10,00 ha	-	-	-	-	-	-	-	-	-
10,00-<15,00 ha	1	0.1	-	-	1	-	1	-	-
15,00-<20,00 ha	-	-	-	-	-	-	-	-	-
20,00-<30,00 ha	1	0.1	-	-	1	-	1	-	-
30,00-<50,00 ha	-	-	-	-	-	-	-	-	-
50,00-<100,00 ha	1	0.3	1	-	-	-	1	-	-
100 ha i više	1	-	-	-	-	1	1	-	-

Tabela 19. Broj poljoprivrednih gazdinstava prema navodnjavanoj površini, Crna Gora 2010

Table 19. Number of agricultural holdings by the irrigated area, Montenegro 2010

	Broj gazdinstava Number of holdings	Ukupna navod. pov., ha Total irrigated area (ha)	Broj gazd. koji imaju najčešći izvor za navod. Number of holdings with the source of irrigation water most often used				Br. gazd. koji imaju najčešći način navod. Num. of holdings with the irrigation met. most often used		
			Podzemne vode Underground water	Površinske vode na gazd. On-holding surface water	Površinske vode (potok) Surface water (watercourses)	Ostali izvori (vodovod) Other sources	Površinski Surface irrigation	Prskanje Sprinkler irrigation	Kap po kap Drop irrigation
Mojkovac	195	29.6	33	27	75	74	60	138	15
Bez zemljišta/No land	-	-	-	-	-	-	-	-	-
< 0,10 ha	12	0.2	1	-	4	8	5	7	-
0,10-<0,50 ha	26	1.4	5	1	5	16	8	14	3
0,50-<1,00 ha	39	1.9	10	5	15	13	14	27	4
1,00-<2,00 ha	41	3.7	5	10	18	11	13	34	1
2,00-<3,00 ha	27	4.9	7	4	11	6	5	20	2
3,00- <4,00 ha	16	1.9	2	4	7	4	4	9	4
4,00-<5,00 ha	4	0.5	-	1	1	2	1	4	-
5,00-<6,00 ha	4	4.3	-	-	2	2	2	2	-
6,00-<8,00 ha	7	3.7	1	-	3	3	2	5	-
8,00-<10,00 ha	7	1.2	1	2	1	4	1	7	-
10,00-<15,00 ha	5	2.5	1	-	2	3	2	3	1
15,00-<20,00 ha	4	3.4	-	-	3	1	1	4	-
20,00-<30,00 ha	-	-	-	-	-	-	-	-	-
30,00-<50,00 ha	-	-	-	-	-	-	-	-	-
50,00-<100,00 ha	1	-	-	-	-	1	-	1	-
100 ha i više	2	0.2	-	-	3	-	2	1	-
Nikšić	684	207	192	127	205	193	203	501	18
Bez zemljišta/No land	-	-	-	-	-	-	-	-	-
< 0,10 ha	34	1.7	10	3	4	24	8	33	-
0,10-<0,50 ha	257	36.2	55	57	67	96	87	185	3
0,50-<1,00 ha	155	42.6	46	25	54	32	36	113	11
1,00-<2,00 ha	137	59.9	45	23	46	25	44	96	1
2,00-<3,00 ha	27	12.1	7	8	10	3	9	20	-
3,00- <4,00 ha	18	7.8	9	1	7	2	7	12	-
4,00-<5,00 ha	10	3.9	3	3	3	1	4	6	-
5,00-<6,00 ha	4	4.8	3	-	2	-	-	4	-
6,00-<8,00 ha	11	14.6	3	2	4	2	4	6	1
8,00-<10,00 ha	3	0.6	1	1	1	-	2	1	-
10,00-<15,00 ha	5	0.3	-	2	1	2	-	4	1
15,00-<20,00 ha	6	9.3	3	1	2	-	-	6	-
20,00-<30,00 ha	3	0.7	2	-	1	-	-	3	-
30,00-<50,00 ha	4	1.4	3	-	-	1	1	3	-
50,00-<100,00 ha	2	0.1	-	-	-	2	-	2	-
100 ha i više	8	11.1	2	1	3	3	1	7	1

Tabela 19. Broj poljoprivrednih gazdinstava prema navodnjavanoj površini, Crna Gora 2010

Table 19. Number of agricultural holdings by the irrigated area, Montenegro 2010

	Broj gazdinstva Number of holdings	Ukupna navod. pov., ha Total irrigated area (ha)	Broj gazd. koji imaju najčešći izvor za navod. Number of holdings with the source of irrigation water most often used				Br. gazd. koji imaju najčešći način navod. Num. of holdings with the irrigation met. most often used		
			Podzemne vode Underground water	Površinske vode na gazd. On-holding surface water	Površinske vode (potok) Surface water (watercourses)	Ostali izvori (vodovod) Other sources	Površinski Surface irrigation	Prskanje Sprinkler irrigation	Kap po kap Drop irrigation
Plav	1380	132.9	28	33	1104	263	1229	160	41
Bez zemljišta/No land	-	-	-	-	-	-	-	-	-
< 0,10 ha	19	0.5	1	-	12	7	14	5	1
0,10-<0,50 ha	405	11.9	5	13	330	62	372	36	7
0,50-<1,00 ha	216	13.3	4	10	171	44	195	22	8
1,00-<2,00 ha	349	36.3	9	4	273	74	302	51	12
2,00-<3,00 ha	159	24.1	4	3	130	34	134	24	8
3,00- <4,00 ha	68	9.8	3	1	55	13	63	6	3
4,00-<5,00 ha	34	7.2	1	-	26	8	33	2	-
5,00-<6,00 ha	24	4.2	-	1	18	6	21	3	-
6,00-<8,00 ha	18	2.3	-	-	14	4	18	1	-
8,00-<10,00 ha	6	3.2	-	-	5	1	4	1	1
10,00-<15,00 ha	14	1.8	1	-	12	1	13	-	1
15,00-<20,00 ha	5	3.9	-	-	5	-	5	-	-
20,00-<30,00 ha	5	1	-	-	5	-	4	1	-
30,00-<50,00 ha	8	0.6	-	-	7	1	7	1	-
50,00-<100,00 ha	37	7.3	-	-	30	7	31	6	-
100 ha i više	13	5.5	-	1	11	1	13	1	-
Plužine	3	0.1	1	4	-	3	4	4	-
Bez zemljišta/No land	-	-	-	-	-	-	-	-	-
< 0,10 ha	-	-	-	-	-	-	-	-	-
0,10-<0,50 ha	-	-	1	-	-	-	-	-	-
0,50-<1,00 ha	1	-	-	-	-	1	-	1	-
1,00-<2,00 ha	-	-	-	-	-	-	-	-	-
2,00-<3,00 ha	1	-	-	-	-	1	-	2	-
3,00- <4,00 ha	-	-	-	-	-	-	-	-	-
4,00-<5,00 ha	-	-	-	-	-	-	-	-	-
5,00-<6,00 ha	-	-	-	-	-	-	-	-	-
6,00-<8,00 ha	1	-	-	-	-	1	-	1	-
8,00-<10,00 ha	-	-	-	-	-	-	-	-	-
10,00-<15,00 ha	-	-	-	1	-	-	1	-	-
15,00-<20,00 ha	-	-	-	-	-	-	-	-	-
20,00-<30,00 ha	-	-	-	-	-	-	-	-	-
30,00-<50,00 ha	-	-	-	-	-	-	-	-	-
50,00-<100,00 ha	-	-	-	1	-	-	1	-	-
100 ha i više	-	-	-	2	-	-	2	-	-

Tabela 19. Broj poljoprivrednih gazdinstava prema navodnjavanoj površini, Crna Gora 2010

Table 19. Number of agricultural holdings by the irrigated area, Montenegro 2010

	Broj gazdinstava Number of holdings	Ukupna navod. pov., ha Total irrigated area (ha)	Broj gazd. koji imaju najčešći izvor za navod. Number of holdings with the source of irrigation water most often used				Br. gazd. koji imaju najčešći način navod. Num. of holdings with the irrigation met. most often used		
			Podzemne vode Underground water	Površinske vode na gazd. On-holding surface water	Površinske vode (potok) Surface water (watercourses)	Ostali izvori (vodovod) Other sources	Površinski Surface irrigation	Prskanje Sprinkler irrigation	Kap po kap Drop irrigation
Pljevlja	270	71.5	67	7	161	62	186	90	13
Bez zemljišta/No land	-	-	-	-	-	-	-	-	-
< 0,10 ha	2	-	-	-	2	-	1	-	-
0,10-<0,50 ha	8	0.3	-	1	3	5	7	2	1
0,50-<1,00 ha	14	3.3	1	-	10	4	7	6	-
1,00-<2,00 ha	58	4.7	8	1	43	9	33	26	1
2,00-<3,00 ha	53	10.9	14	1	37	7	35	22	4
3,00- <4,00 ha	31	6.7	7	-	18	8	19	8	3
4,00-<5,00 ha	19	4.2	2	-	14	5	13	8	-
5,00-<6,00 ha	22	4.7	5	1	15	5	18	5	1
6,00-<8,00 ha	15	6	7	1	5	3	13	2	1
8,00-<10,00 ha	12	2.1	3	-	3	6	10	2	-
10,00-<15,00 ha	21	15.2	11	2	6	6	18	5	1
15,00-<20,00 ha	7	4.2	5	-	2	1	4	3	1
20,00-<30,00 ha	4	4.9	3	-	1	1	4	-	-
30,00-<50,00 ha	-	-	-	-	-	-	-	-	-
50,00-<100,00 ha	4	4.1	1	-	2	2	4	1	-
100 ha i više	-	-	-	-	-	-	-	-	-
Podgorica	2667	1084.5	2100	163	267	313	1680	455	1021
Bez zemljišta/No land	-	-	-	-	-	-	-	-	-
< 0,10 ha	99	7.3	71	7	6	31	74	23	29
0,10-<0,50 ha	1177	209.8	862	90	131	205	794	224	394
0,50-<1,00 ha	598	231.9	507	36	47	30	372	91	236
1,00-<2,00 ha	439	246.1	376	19	33	30	248	59	202
2,00-<3,00 ha	150	127.8	126	3	17	7	86	21	65
3,00- <4,00 ha	67	80.5	57	1	10	2	35	9	34
4,00-<5,00 ha	32	38.2	29	3	2	-	16	7	14
5,00-<6,00 ha	17	12.4	11	-	3	2	11	3	6
6,00-<8,00 ha	28	45.5	21	2	2	3	10	8	16
8,00-<10,00 ha	9	14.9	9	-	-	-	6	1	4
10,00-<15,00 ha	8	25.3	4	1	1	2	4	2	3
15,00-<20,00 ha	7	17.1	4	-	3	-	3	1	3
20,00-<30,00 ha	8	9.2	5	-	3	-	3	2	3
30,00-<50,00 ha	9	6.8	6	-	2	1	8	-	4
50,00-<100,00 ha	11	7.1	8	-	3	-	5	3	5
100 ha i više	8	4.7	4	1	4	-	5	1	3

Tabela 19. Broj poljoprivrednih gazdinstava prema navodnjavanoj površini, Crna Gora 2010

Table 19. Number of agricultural holdings by the irrigated area, Montenegro 2010

	Broj gazdinstava Number of holdings	Ukupna navod. pov., ha Total irrigated area (ha)	Broj gazd. koji imaju najčešći izvor za navod. Number of holdings with the source of irrigation water most often used				Br. gazd. koji imaju najčešći način navod. Num. of holdings with the irrigation met. most often used		
			Podzemne vode Underground water	Površinske vode na gazd. On-holding surface water	Površinske vode (potok) Surface water (watercourses)	Ostali izvori (vodovod) Other sources	Površinski Surface irrigation	Prskanje Sprinkler irrigation	Kap po kap Drop irrigation
Rožaje	25	2.4	13	2	5	11	5	25	-
Bez zemljišta/No land	-	-	-	-	-	-	-	-	-
< 0,10 ha	1	-	-	-	-	1	-	1	-
0,10-<0,50 ha	6	0.5	3	-	2	1	2	5	-
0,50-<1,00 ha	1	0.1	2	1	-	3	-	4	-
1,00-<2,00 ha	2	0.2	-	-	-	2	-	2	-
2,00-<3,00 ha	4	0.5	3	-	1	-	1	3	-
3,00- <4,00 ha	1	-	1	1	-	-	-	2	-
4,00-<5,00 ha	4	0.4	2	-	1	1	1	3	-
5,00-<6,00 ha	1	-	-	-	1	-	1	-	-
6,00-<8,00 ha	1	0.1	-	-	-	1	-	1	-
8,00-<10,00 ha	-	-	-	-	-	-	-	-	-
10,00-<15,00 ha	1	-	-	-	-	1	-	1	-
15,00-<20,00 ha	1	-	1	-	-	-	-	1	-
20,00-<30,00 ha	1	-	-	-	-	1	-	1	-
30,00-<50,00 ha	-	-	-	-	-	-	-	-	-
50,00-<100,00 ha	-	-	-	-	-	-	-	-	-
100 ha i više	1	0.2	1	-	-	-	-	1	-
Tivat	10	0.9	4	4	-	3	5	5	1
Bez zemljišta/No land	-	-	-	-	-	-	-	-	-
< 0,10 ha	2	-	-	2	-	-	-	2	-
0,10-<0,50 ha	7	0.8	4	2	-	3	5	3	1
0,50-<1,00 ha	1	0.1	-	-	-	-	-	-	-
1,00-<2,00 ha	-	-	-	-	-	-	-	-	-
2,00-<3,00 ha	-	-	-	-	-	-	-	-	-
3,00- <4,00 ha	-	-	-	-	-	-	-	-	-
4,00-<5,00 ha	-	-	-	-	-	-	-	-	-
5,00-<6,00 ha	-	-	-	-	-	-	-	-	-
6,00-<8,00 ha	-	-	-	-	-	-	-	-	-
8,00-<10,00 ha	-	-	-	-	-	-	-	-	-
10,00-<15,00 ha	-	-	-	-	-	-	-	-	-
15,00-<20,00 ha	-	-	-	-	-	-	-	-	-
20,00-<30,00 ha	-	-	-	-	-	-	-	-	-
30,00-<50,00 ha	-	-	-	-	-	-	-	-	-
50,00-<100,00 ha	-	-	-	-	-	-	-	-	-
100 ha i više	-	-	-	-	-	-	-	-	-

Tabela 19. Broj poljoprivrednih gazdinstava prema navodnjavanoj površini, Crna Gora 2010

Table 19. Number of agricultural holdings by the irrigated area, Montenegro 2010

	Broj gazdinstva Number of holdings	Ukupna navod. pov., ha Total irrigated area (ha)	Broj gazd. koji imaju najčešći izvor za navod. Number of holdings with the source of irrigation water most often used				Br. gazd. koji imaju najčešći način navod. Num. of holdings with the irrigation met. most often used		
			Podzemne vode Underground water	Površinske vode na gazd. On-holding surface water	Površinske vode (potok) Surface water (watercourses)	Ostali izvori (vodovod) Other sources	Površinski Surface irrigation	Prskanje Sprinkler irrigation	Kap po kap Drop irrigation
Ulcinj	1149	536.1	813	13	80	367	906	263	136
Bez zemljišta/No land	-	-	-	-	-	-	-	-	-
< 0,10 ha	9	0.7	7	-	-	3	8	1	2
0,10-<0,50 ha	420	82.9	255	5	22	174	340	74	40
0,50-<1,00 ha	278	82	185	2	26	109	245	61	22
1,00-<2,00 ha	218	98.7	172	1	12	50	163	47	31
2,00-<3,00 ha	80	56.6	71	-	4	15	59	30	11
3,00- <4,00 ha	51	29.9	44	3	3	5	29	18	11
4,00-<5,00 ha	30	27.3	28	-	4	1	21	12	6
5,00-<6,00 ha	21	44.1	17	1	3	2	13	8	2
6,00-<8,00 ha	20	48.5	17	1	3	2	12	5	6
8,00-<10,00 ha	11	14.4	8	-	1	3	9	3	1
10,00-<15,00 ha	6	25.4	5	-	-	2	4	2	2
15,00-<20,00 ha	4	25	3	-	2	1	2	2	2
20,00-<30,00 ha	1	0.6	1	-	-	-	1	-	-
30,00-<50,00 ha	-	-	-	-	-	-	-	-	-
50,00-<100,00 ha	-	-	-	-	-	-	-	-	-
100 ha i više	-	-	-	-	-	-	-	-	-
Herceg Novi	96	51.1	26	33	17	48	87	38	3
Bez zemljišta/No land	-	-	-	-	-	-	-	-	-
< 0,10 ha	21	0.3	3	7	7	13	21	10	-
0,10-<0,50 ha	47	43.6	14	11	8	21	40	16	2
0,50-<1,00 ha	10	2.1	4	8	-	9	11	9	-
1,00-<2,00 ha	7	0.7	2	4	1	1	6	1	1
2,00-<3,00 ha	4	2.7	2	-	-	2	3	1	-
3,00- <4,00 ha	1	-	-	1	-	-	1	-	-
4,00-<5,00 ha	1	-	-	-	-	1	1	-	-
5,00-<6,00 ha	1	0.7	1	-	-	-	1	-	-
6,00-<8,00 ha	-	-	-	-	-	-	-	-	-
8,00-<10,00 ha	-	-	-	-	-	-	-	-	-
10,00-<15,00 ha	-	-	-	-	-	-	-	-	-
15,00-<20,00 ha	-	-	-	-	-	-	-	-	-
20,00-<30,00 ha	2	1	-	2	-	-	1	1	-
30,00-<50,00 ha	1	-	-	-	-	1	1	-	-
50,00-<100,00 ha	1	-	-	-	1	-	1	-	-
100 ha i više	-	-	-	-	-	-	-	-	-

Tabela 19. Broj poljoprivrednih gazdinstava prema navodnjavanoj površini, Crna Gora 2010

Table 19. Number of agricultural holdings by the irrigated area, Montenegro 2010

	Broj gazdinstava Number of holdings	Ukupna navod. pov., ha Total irrigated area (ha)	Broj gazd. koji imaju najčešći izvor za navod. Number of holdings with the source of irrigation water most often used				Br. gazd. koji imaju najčešći način navod. Num. of holdings with the irrigation met. most often used		
			Podzemne vode Underground water	Površinske vode na gazd. On-holding surface water	Površinske vode (potok) Surface water (watercourses)	Ostali izvori (vodovod) Other sources	Površinski Surface irrigation	Prskanje Sprinkler irrigation	Kap po kap Drop irrigation
Cetinje	189	31.4	42	86	33	38	86	46	49
Bez zemljišta/No land	-	-	-	-	-	-	-	-	-
< 0,10 ha	6	0.1	1	2	1	3	3	2	1
0,10-<0,50 ha	107	14.6	29	41	22	22	52	26	30
0,50-<1,00 ha	43	6.7	7	23	5	9	13	11	12
1,00-<2,00 ha	27	8.9	4	14	5	4	14	6	6
2,00-<3,00 ha	4	0.3	1	4	-	-	3	1	-
3,00- <4,00 ha	-	-	-	-	-	-	-	-	-
4,00-<5,00 ha	1	-	-	1	-	-	1	-	-
5,00-<6,00 ha	1	0.6	-	1	-	-	-	-	-
6,00-<8,00 ha	-	-	-	-	-	-	-	-	-
8,00-<10,00 ha	-	-	-	-	-	-	-	-	-
10,00-<15,00 ha	-	-	-	-	-	-	-	-	-
15,00-<20,00 ha	-	-	-	-	-	-	-	-	-
20,00-<30,00 ha	-	-	-	-	-	-	-	-	-
30,00-<50,00 ha	-	-	-	-	-	-	-	-	-
50,00-<100,00 ha	-	-	-	-	-	-	-	-	-
100 ha i vise	-	-	-	-	-	-	-	-	-
Šavnik	-	-	0	-	-	-	-	-	-
Bez zemljišta/No land	-	-	-	-	-	-	-	-	-
< 0,10 ha	-	-	-	-	-	-	-	-	-
0,10-<0,50 ha	-	-	-	-	-	-	-	-	-
0,50-<1,00 ha	-	-	-	-	-	-	-	-	-
1,00-<2,00 ha	-	-	-	-	-	-	-	-	-
2,00-<3,00 ha	-	-	-	-	-	-	-	-	-
3,00- <4,00 ha	-	-	-	-	-	-	-	-	-
4,00-<5,00 ha	-	-	-	-	-	-	-	-	-
5,00-<6,00 ha	-	-	-	-	-	-	-	-	-
6,00-<8,00 ha	-	-	0	-	-	-	-	-	-
8,00-<10,00 ha	-	-	-	-	-	-	-	-	-
10,00-<15,00 ha	-	-	-	-	-	-	-	-	-
15,00-<20,00 ha	-	-	-	-	-	-	-	-	-
20,00-<30,00 ha	-	-	-	-	-	-	-	-	-
30,00-<50,00 ha	-	-	-	-	-	-	-	-	-
50,00-<100,00 ha	-	-	-	-	-	-	-	-	-
100 ha i vise	-	-	-	-	-	-	-	-	-

Tabela 20. Broj poljoprivrednih gazdinstava prema količini vode utrošenoj za navodnjavanje i prema oprijedjenoj pov. za navodnjavanje, Crna Gora 2010

Table 20. Number of agricultural holdings by the volume of water used for the irrigation, and by area intended for the irrigation, Montenegro 2010

	Broj gazd. prema navodnjavanju pov.	Broj gazd. prema utrošenoj kol. vode	Količina vode utrošena za navodnjavanje zadnjih 12 mj., m3 Volume of water spent for the irrigation in the last 12 months (m3)	Prosječna pov. navodnjavana u protekle tri god. Average area irrigated in the last three months	Gazdinstva koja imaju opredijelenu pov. za navodnjavanje (sis. za navod.) Holdings having the area intended for the irrigation (irrigation system)	
					Broj gazdinstva Number of holdings	Površina, ha Area ha
Crna Gora	12505	6660	22058229	3156.4	3313	797.1
Bez zemljišta/No land	-	-	-	-	-	-
< 0,10 ha	377	192	59563	15.8	106	6.9
0,10-<0,50 ha	4419	2407	4557481	528.8	1217	193.6
0,50-<1,00 ha	2487	1351	2407215	522.3	698	205.2
1,00-<2,00 ha	2438	1293	6069270	585.8	581	165.7
2,00-<3,00 ha	990	506	3876838	546.6	247	73.7
3,00- <4,00 ha	496	250	2172805	226.7	125	46.4
4,00-<5,00 ha	282	148	369613	113.9	76	24.4
5,00-<6,00 ha	197	96	305325	92.1	56	17.5
6,00-<8,00 ha	203	105	389556	129.9	59	24.8
8,00-<10,00 ha	106	53	40295	36.6	34	8
10,00-<15,00 ha	135	68	550527	142.4	33	10.5
15,00-<20,00 ha	73	31	289844	62.2	15	7.8
20,00-<30,00 ha	57	23	884453	9.6	13	2.8
30,00-<50,00 ha	56	32	6331	24.7	15	2.4
50,00-<100,00 ha	105	65	57146	90	24	4.6
100 ha i više	84	40	21967	29.1	14	2.9
Andrijevica	705	416	31736	40.7	225	19.4
Bez zemljišta/No land	-	-	-	-	-	-
< 0,10 ha	1	1	50	-	-	-
0,10-<0,50 ha	175	101	4953	8.8	37	2.5
0,50-<1,00 ha	150	91	8085	10.1	55	5.1
1,00-<2,00 ha	150	93	8374	9.9	39	2.6
2,00-<3,00 ha	42	26	1766	2.1	16	1
3,00- <4,00 ha	25	17	1857	2.1	12	1.7
4,00-<5,00 ha	8	6	2130	0.5	4	0.3
5,00-<6,00 ha	17	10	440	0.6	8	0.6
6,00-<8,00 ha	17	10	515	0.7	8	1
8,00-<10,00 ha	9	6	283	0.6	6	0.6
10,00-<15,00 ha	31	15	948	0.9	6	0.4
15,00-<20,00 ha	17	6	305	0.4	5	0.3
20,00-<30,00 ha	21	9	490	0.9	7	0.6
30,00-<50,00 ha	19	11	995	1.7	8	1.2
50,00-<100,00 ha	15	11	370	1.2	11	1.2
100 ha i više	8	3	175	0.4	3	0.4

Tabela 20. Broj poljoprivrednih gazdinstava prema količini vode utrošenoj za navodnjavanje i prema oprijedjenoj pov. za navodnjavanje, Crna Gora 2010**Table 20. Number of agricultural holdings by the volume of water used for the irrigation, and by area intended for the irrigation, Montenegro 2010**

	Broj gazd. prema navodnjavanju pov.	Broj gazd. prema utrošenoj kol. vode	Količina vode utrošena za navodnjavanje zadnjih 12 mj., m3 Volume of water spent for the irrigation in the last 12 months (m3)	Prosječna pov. navodnjavana u protekle tri god. Average area irrigated in the last three months	Gazdinstva koja imaju opredijeljenu pov. za navodnjavanje (sis. za navod.) Holdings having the area intended for the irrigation (irrigation system)	
					Broj gazdinstva Number of holdings	Površina, ha Area ha
Bar	930	688	123302	138.4	258	49.6
Bez zemljišta/No land	-	-	-	-	-	-
< 0,10 ha	69	47	8420	3.6	18	0.9
0,10-<0,50 ha	557	416	71207	62.5	160	22.2
0,50-<1,00 ha	134	95	11635	21.2	36	10.9
1,00-<2,00 ha	112	85	18838	29.9	27	11.2
2,00-<3,00 ha	22	19	8687	7.9	9	3.3
3,00- <4,00 ha	10	10	1614	3.3	4	0.8
4,00-<5,00 ha	6	3	1150	0.3	2	-
5,00-<6,00 ha	6	3	706	1.4	1	0.1
6,00-<8,00 ha	2	2	146	0.4	1	0.3
8,00-<10,00 ha	2	2	650	7.7	-	-
10,00-<15,00 ha	4	3	29	0.1	-	-
15,00-<20,00 ha	-	-	-	-	-	-
20,00-<30,00 ha	-	-	-	-	-	-
30,00-<50,00 ha	1	1	80	-	-	-
50,00-<100,00 ha	4	2	140	-	-	-
100 ha i više	1	-	-	-	-	-
Berane	1288	472	1512032	85.2	247	28.5
Bez zemljišta/No land	-	-	-	-	-	-
< 0,10 ha	36	20	16410	0.8	19	0.7
0,10-<0,50 ha	416	146	135894	9.4	98	6.7
0,50-<1,00 ha	288	87	147186	9.4	42	5.9
1,00-<2,00 ha	254	93	807688	12.8	33	4.2
2,00-<3,00 ha	126	51	186418	12.6	25	4.4
3,00- <4,00 ha	52	22	59183	9.6	8	1.5
4,00-<5,00 ha	35	16	49963	6.4	11	3.1
5,00-<6,00 ha	19	10	55650	4.8	5	0.6
6,00-<8,00 ha	14	7	16785	6.2	2	0.2
8,00-<10,00 ha	9	3	535	1.1	-	-
10,00-<15,00 ha	5	3	7460	1.4	1	0.5
15,00-<20,00 ha	4	3	18650	2.8	-	-
20,00-<30,00 ha	1	-	-	-	-	-
30,00-<50,00 ha	6	2	200	0.4	1	0.1
50,00-<100,00 ha	12	3	125	0.4	-	-
100 ha i više	11	6	9885	7	2	0.6

Tabela 20. Broj poljoprivrednih gazdinstava prema količini vode utrošenoj za navodnjavanje i prema oprijedjenoj pov. za navodnjavanje, Crna Gora 2010

Table 20. Number of agricultural holdings by the volume of water used for the irrigation, and by area intended for the irrigation, Montenegro 2010

	Broj gazd. prema navodnjavanju pov.	Broj gazd. prema utrošenoj kol. vode	Količina vode utrošena za navodnjavanje zadnjih 12 mj., m3 Volume of water spent for the irrigation in the last 12 months (m3)	Prosječna pov. navodnjavana u protekle tri god. Average area irrigated in the last three months	Gazdinstva koja imaju opredijeljenu pov. za navodnjavanje (sis. za navod.) Holdings having the area intended for the irrigation (irrigation system)	
					Broj gazdinstva Number of holdings	Površina, ha Area ha
Bijelo Polje	1867	716	1883598	210.5	177	12.7
Bez zemljišta/No land	-	-	-	-	-	-
< 0,10 ha	42	23	4745	1.6	7	0.8
0,10-<0,50 ha	432	185	82077	12	36	1.8
0,50-<1,00 ha	373	157	106832	14.9	45	2.6
1,00-<2,00 ha	432	161	139790	31.1	40	2.3
2,00-<3,00 ha	199	71	421178	21.8	23	2.8
3,00- <4,00 ha	114	35	94218	12.5	5	0.4
4,00-<5,00 ha	71	15	9538	5.8	7	0.6
5,00-<6,00 ha	40	14	5750	3.7	5	0.2
6,00-<8,00 ha	54	17	144820	13.9	2	0.3
8,00-<10,00 ha	27	8	180	1.2	4	0.2
10,00-<15,00 ha	29	5	121025	4.2	-	-
15,00-<20,00 ha	16	6	254610	8.2	1	0.6
20,00-<30,00 ha	7	3	450015	1.7	-	-
30,00-<50,00 ha	3	1	100	0.1	-	-
50,00-<100,00 ha	11	8	40620	65.8	1	-
100 ha i više	17	7	8100	12.3	1	0.1
Budva	30	28	36310	9.8	15	5.5
Bez zemljišta/No land	-	-	-	-	-	-
< 0,10 ha	1	1	250	-	-	-
0,10-<0,50 ha	21	19	32914	3.7	9	2.2
0,50-<1,00 ha	5	5	1379	2.5	2	1.4
1,00-<2,00 ha	2	2	1050	1.2	2	0.3
2,00-<3,00 ha	1	1	717	2.4	1	0.6
3,00- <4,00 ha	-	-	-	-	-	-
4,00-<5,00 ha	-	-	-	-	-	-
5,00-<6,00 ha	-	-	-	-	1	1
6,00-<8,00 ha	-	-	-	-	-	-
8,00-<10,00 ha	-	-	-	-	-	-
10,00-<15,00 ha	-	-	-	-	-	-
15,00-<20,00 ha	-	-	-	-	-	-
20,00-<30,00 ha	-	-	-	-	-	-
30,00-<50,00 ha	-	-	-	-	-	-
50,00-<100,00 ha	-	-	-	-	-	-
100 ha i više	-	-	-	-	-	-

Tabela 20. Broj poljoprivrednih gazdinstava prema količini vode utrošenoj za navodnjavanje i prema oprijedjenoj pov. za navodnjavanje, Crna Gora 2010

Table 20. Number of agricultural holdings by the volume of water used for the irrigation, and by area intended for the irrigation, Montenegro 2010

	Broj gazd. prema navodnjavanju pov.	Broj gazd. prema utrošenoj kol. vode	Količina vode utrošena za navodnjavanje zadnjih 12 mj., m3 Volume of water spent for the irrigation in the last 12 months (m3)	Prosječna pov. navodnjavana u protekle tri god. Average area irrigated in the last three months	Gazdinstva koja imaju opredijelenu pov. za navodnjavanje (sis. za navod.) Holdings having the area intended for the irrigation (irrigation system)	
					Broj gazdinstva Number of holdings	Površina, ha Area ha
Danilovgrad	549	344	1545728	110.3	186	31.7
Bez zemljišta/No land	-	-	-	-	-	-
< 0,10 ha	10	5	3725	0.3	2	0.2
0,10-<0,50 ha	203	120	158369	13	81	8.1
0,50-<1,00 ha	113	87	80493	16	37	7
1,00-<2,00 ha	111	66	701058	22.9	35	8.3
2,00-<3,00 ha	53	28	152976	29	15	3.3
3,00- <4,00 ha	19	13	416910	10.7	6	2
4,00-<5,00 ha	13	8	18700	10.2	1	0.7
5,00-<6,00 ha	7	2	300	0.3	1	0.2
6,00-<8,00 ha	8	7	9007	4.5	3	0.6
8,00-<10,00 ha	3	-	-	-	-	-
10,00-<15,00 ha	3	2	1700	2.3	1	0.4
15,00-<20,00 ha	-	-	-	-	-	-
20,00-<30,00 ha	1	1	50	0.1	1	0.1
30,00-<50,00 ha	-	1	30	0.1	1	0.1
50,00-<100,00 ha	2	2	2010	0.1	1	0
100 ha i više	3	2	400	0.8	1	0.8
Žabljak	4	3	1612	3.2	-	-
Bez zemljišta/No land	-	-	-	-	-	-
< 0,10 ha	-	-	-	-	-	-
0,10-<0,50 ha	-	-	-	-	-	-
0,50-<1,00 ha	-	-	-	-	-	-
1,00-<2,00 ha	1	1	12	-	-	-
2,00-<3,00 ha	-	-	-	-	-	-
3,00- <4,00 ha	-	-	-	-	-	-
4,00-<5,00 ha	2	1	1000	2	-	-
5,00-<6,00 ha	-	-	-	-	-	-
6,00-<8,00 ha	-	-	-	-	-	-
8,00-<10,00 ha	1	1	600	1.2	-	-
10,00-<15,00 ha	-	-	-	-	-	-
15,00-<20,00 ha	-	-	-	-	-	-
20,00-<30,00 ha	-	-	-	-	-	-
30,00-<50,00 ha	-	-	-	-	-	-
50,00-<100,00 ha	-	-	-	-	-	-
100 ha i više	-	-	-	-	-	-

Tabela 20. Broj poljoprivrednih gazdinstava prema količini vode utrošenoj za navodnjavanje i prema oprijedjenoj pov. za navodnjavanje, Crna Gora 2010

Table 20. Number of agricultural holdings by the volume of water used for the irrigation, and by area intended for the irrigation, Montenegro 2010

	Broj gazd. prema navodnjavanju pov.	Broj gazd. prema utrošenoj kol. vode	Količina vode utrošena za navodnjavanje zadnjih 12 mj., m3 Volume of water spent for the irrigation in the last 12 months (m3)	Prosječna pov. navodnjavana u protekle tri god. Average area irrigated in the last three months	Gazdinstva koja imaju opredijeljenu pov. za navodnjavanje (sis. za navod.) Holdings having the area intended for the irrigation (irrigation system)	
					Broj gazdinstva Number of holdings	Površina, ha Area ha
Kolašin	384	175	22152	27.3	154	20.4
Bez zemljišta/No land	-	-	-	-	-	-
< 0,10 ha	4	2	62	0.1	2	0.1
0,10-<0,50 ha	108	31	10844	3.4	28	1.7
0,50-<1,00 ha	56	22	1482	3.4	21	2.9
1,00-<2,00 ha	94	48	1799	3.8	42	3
2,00-<3,00 ha	37	21	2985	6	18	4.9
3,00- <4,00 ha	22	13	1348	2.7	12	2.6
4,00-<5,00 ha	11	7	1241	2.8	4	1.5
5,00-<6,00 ha	13	7	438	0.9	7	0.9
6,00-<8,00 ha	6	3	309	0.6	4	0.7
8,00-<10,00 ha	7	5	305	0.9	4	0.5
10,00-<15,00 ha	2	2	59	0.1	2	0.1
15,00-<20,00 ha	2	-	-	-	-	-
20,00-<30,00 ha	2	-	-	-	-	-
30,00-<50,00 ha	5	4	217	0.5	2	0.4
50,00-<100,00 ha	4	3	790	1.6	3	0.7
100 ha i više	11	7	273	0.5	5	0.4
Kotor	80	17	1040	10.3	12	2.1
Bez zemljišta/No land	-	-	-	-	-	-
< 0,10 ha	9	4	348	1	4	0.2
0,10-<0,50 ha	47	6	162	0.9	4	0.7
0,50-<1,00 ha	12	2	275	1	1	0.5
1,00-<2,00 ha	4	2	85	1	1	0.1
2,00-<3,00 ha	1	1	20	2	1	0.2
3,00- <4,00 ha	1	-	-	-	-	-
4,00-<5,00 ha	1	1	50	4	1	0.4
5,00-<6,00 ha	-	-	-	-	-	-
6,00-<8,00 ha	1	-	-	-	-	-
8,00-<10,00 ha	-	-	-	-	-	-
10,00-<15,00 ha	1	-	-	-	-	-
15,00-<20,00 ha	-	-	-	-	-	-
20,00-<30,00 ha	1	-	-	-	-	-
30,00-<50,00 ha	-	-	-	-	-	-
50,00-<100,00 ha	1	1	100	0.3	-	-
100 ha i više	1	-	-	-	-	-

Tabela 20. Broj poljoprivrednih gazdinstava prema količini vode utrošenoj za navodnjavanje i prema oprijedjenoj pov. za navodnjavanje, Crna Gora 2010**Table 20. Number of agricultural holdings by the volume of water used for the irrigation, and by area intended for the irrigation, Montenegro 2010**

	Broj gazd. prema navodnjavanju pov.	Broj gazd. prema utrošenoj kol. vode	Količina vode utrošena za navodnjavanje zadnjih 12 mj., m3 Volume of water spent for the irrigation in the last 12 months (m3)	Prosječna pov. navodnjavana u protekle tri god. Average area irrigated in the last three months	Gazdinstva koja imaju opredijelenu pov. za navodnjavanje (sis. za navod.) Holdings having the area intended for the irrigation (irrigation system)	
					Broj gazdinstva Number of holdings	Površina, ha Area ha
Mojkovac	195	106	26606	20.1	99	9.4
Bez zemljišta/No land	-	-	-	-	-	-
< 0,10 ha	12	10	134	0.5	10	0.3
0,10-<0,50 ha	26	17	1374	1.1	18	1.1
0,50-<1,00 ha	39	22	502	2.4	20	0.9
1,00-<2,00 ha	41	21	7184	2.3	19	2
2,00-<3,00 ha	27	11	1490	1.5	11	0.6
3,00- <4,00 ha	16	8	9410	2.3	7	2
4,00-<5,00 ha	4	3	2125	0.4	1	0.1
5,00-<6,00 ha	4	4	2144	4.9	2	0.1
6,00-<8,00 ha	7	3	1375	2.8	3	0.6
8,00-<10,00 ha	7	4	448	0.9	4	0.9
10,00-<15,00 ha	5	1	300	0.6	2	0.6
15,00-<20,00 ha	4	1	60	0.4	-	-
20,00-<30,00 ha	-	-	-	-	-	-
30,00-<50,00 ha	-	-	-	-	-	-
50,00-<100,00 ha	1	-	-	-	1	0.1
100 ha i više	2	1	60	0.1	1	0.1
Nikšić	684	386	3928676	201.1	127	32.9
Bez zemljišta/No land	-	-	-	-	-	-
< 0,10 ha	34	15	10495	1.4	9	0.8
0,10-<0,50 ha	257	148	1551874	38.8	41	6.7
0,50-<1,00 ha	155	92	292317	54.1	33	11.3
1,00-<2,00 ha	137	74	993663	72.6	25	6
2,00-<3,00 ha	27	12	851304	4.5	7	3
3,00- <4,00 ha	18	9	103070	3.6	4	2
4,00-<5,00 ha	10	8	1658	3.7	-	-
5,00-<6,00 ha	4	2	10335	4.5	2	0.9
6,00-<8,00 ha	11	6	108290	5.5	2	0.4
8,00-<10,00 ha	3	2	380	0.8	1	0.7
10,00-<15,00 ha	5	2	208	0.4	1	0.4
15,00-<20,00 ha	6	5	3491	7.1	1	0.5
20,00-<30,00 ha	3	2	162	0.5	-	-
30,00-<50,00 ha	4	3	449	0.7	1	0.2
50,00-<100,00 ha	2	2	40	0.1	-	-
100 ha i više	8	4	940	2.6	-	-

Tabela 20. Broj poljoprivrednih gazdinstava prema količini vode utrošenoj za navodnjavanje i prema oprijedjenoj pov. za navodnjavanje, Crna Gora 2010

Table 20. Number of agricultural holdings by the volume of water used for the irrigation, and by area intended for the irrigation, Montenegro 2010

	Broj gazd. prema navodnjavanju pov.	Broj gazd. prema utrošenoj kol. vode	Količina vode utrošena za navodnjavanje zadnjih 12 mj., m3 Volume of water spent for the irrigation in the last 12 months (m3)	Prosječna pov. navodnjavana u protekle tri god. Average area irrigated in the last three months	Gazdinstva koja imaju opredijeljenu pov. za navodnjavanje (sis. za navod.) Holdings having the area intended for the irrigation (irrigation system)	
					Broj gazdinstva Number of holdings	Površina, ha Area ha
Plav	1380	822	1059633	218.4	7	0.4
Bez zemljišta/No land	-	-	-	-	-	-
< 0,10 ha	19	9	205	0.4	1	-
0,10-<0,50 ha	405	216	9190	21.7	2	0.1
0,50-<1,00 ha	216	138	9292	19.6	-	-
1,00-<2,00 ha	349	211	30015	60.6	1	-
2,00-<3,00 ha	159	100	981820	47.5	1	0.1
3,00- <4,00 ha	68	44	4555	8.6	1	0.1
4,00-<5,00 ha	34	23	2522	4.7	-	-
5,00-<6,00 ha	24	15	5282	18.4	1	0.1
6,00-<8,00 ha	18	11	1242	2	-	-
8,00-<10,00 ha	6	4	1700	3.2	-	-
10,00-<15,00 ha	14	11	3140	5.7	-	-
15,00-<20,00 ha	5	2	460	0.7	-	-
20,00-<30,00 ha	5	1	10	-	-	-
30,00-<50,00 ha	8	6	4045	15.8	-	-
50,00-<100,00 ha	37	24	4225	5.8	-	-
100 ha i više	13	7	1930	3.7	-	-
Plužine	3	3	310	0.1	1	0
Bez zemljišta/No land	-	-	-	-	-	-
< 0,10 ha	-	-	-	-	-	-
0,10-<0,50 ha	-	-	-	-	-	-
0,50-<1,00 ha	1	1	90	0	-	-
1,00-<2,00 ha	-	-	-	-	-	-
2,00-<3,00 ha	1	1	50	0	1	0
3,00- <4,00 ha	-	-	-	-	-	-
4,00-<5,00 ha	-	-	-	-	-	-
5,00-<6,00 ha	-	-	-	-	-	-
6,00-<8,00 ha	1	1	170	0	-	-
8,00-<10,00 ha	-	-	-	-	-	-
10,00-<15,00 ha	-	-	-	-	-	-
15,00-<20,00 ha	-	-	-	-	-	-
20,00-<30,00 ha	-	-	-	-	-	-
30,00-<50,00 ha	-	-	-	-	-	-
50,00-<100,00 ha	-	-	-	-	-	-
100 ha i više	-	-	-	-	-	-

Tabela 20. Broj poljoprivrednih gazdinstava prema količini vode utrošenoj za navodnjavanje i prema oprijedjenoj pov. za navodnjavanje, Crna Gora 2010**Table 20. Number of agricultural holdings by the volume of water used for the irrigation, and by area intended for the irrigation, Montenegro 2010**

	Broj gazd. prema navodnjavanju pov.	Broj gazd. prema utrošenoj kol. vode	Količina vode utrošena za navodnjavanje zadnjih 12 mj., m3 Volume of water spent for the irrigation in the last 12 months (m3)	Prosječna pov. navodnjavana u protekle tri god. Average area irrigated in the last three months	Gazdinstva koja imaju opredijelenu pov. za navodnjavanje (sis. za navod.) Holdings having the area intended for the irrigation (irrigation system)	
					Broj gazdinstva Number of holdings	Površina, ha Area ha
Pljevlja	270	127	68349	48.4	60	21.7
Bez zemljišta/No land	-	-	-	-	-	-
< 0,10 ha	2	1	40	-	-	-
0,10-<0,50 ha	8	2	1200	-	-	-
0,50-<1,00 ha	14	7	4452	1.4	1	0.9
1,00-<2,00 ha	58	29	11354	2.7	6	1.7
2,00-<3,00 ha	53	23	23254	5.3	8	2.5
3,00- <4,00 ha	31	8	2816	3.1	4	2.2
4,00-<5,00 ha	19	8	7219	0.7	2	0.2
5,00-<6,00 ha	22	10	5319	4.5	7	3.4
6,00-<8,00 ha	15	9	3338	4.2	7	3.1
8,00-<10,00 ha	12	7	260	0.7	5	0.6
10,00-<15,00 ha	21	13	4136	12	11	3.2
15,00-<20,00 ha	7	3	1065	3.6	2	0.8
20,00-<30,00 ha	4	3	1476	4.9	3	1.3
30,00-<50,00 ha	-	-	-	-	-	-
50,00-<100,00 ha	4	4	2420	5.2	4	1.6
100 ha i više	-	-	-	-	-	-
Podgorica	2667	1369	11363813	1499.5	800	259.9
Bez zemljišta/No land	-	-	-	-	-	-
< 0,10 ha	99	42	14445	5.4	23	2.3
0,10-<0,50 ha	1177	587	2446073	271	316	66.5
0,50-<1,00 ha	598	326	1693164	279.8	190	71.4
1,00-<2,00 ha	439	244	3244438	242.4	154	59.8
2,00-<3,00 ha	150	79	1197233	326.3	53	23.9
3,00- <4,00 ha	67	34	1432655	140.9	25	12.4
4,00-<5,00 ha	32	21	253201	46.2	16	9.4
5,00-<6,00 ha	17	5	166622	14.4	2	0.9
6,00-<8,00 ha	28	12	59285	43.4	10	5.8
8,00-<10,00 ha	9	4	11440	5.8	3	1.9
10,00-<15,00 ha	8	4	403502	92.1	2	1.1
15,00-<20,00 ha	7	1	4140	15.6	1	2.1
20,00-<30,00 ha	8	2	432000	1	1	0.8
30,00-<50,00 ha	9	2	165	5.3	1	0.3
50,00-<100,00 ha	11	4	5306	8.5	2	1
100 ha i više	8	2	144	1.5	1	0.5

Tabela 20. Broj poljoprivrednih gazdinstava prema količini vode utrošenoj za navodnjavanje i prema oprijedjenoj pov. za navodnjavanje, Crna Gora 2010

Table 20. Number of agricultural holdings by the volume of water used for the irrigation, and by area intended for the irrigation, Montenegro 2010

	Broj gazd. prema navodnjavanju pov.	Broj gazd. prema utrošenoj kol. vode	Količina vode utrošena za navodnjavanje zadnjih 12 mj., m3 Volume of water spent for the irrigation in the last 12 months (m3)	Prosječna pov. navodnjavana u protekle tri god. Average area irrigated in the last three months	Gazdinstva koja imaju opredijeljenu pov. za navodnjavanje (sis. za navod.) Holdings having the area intended for the irrigation (irrigation system)	
					Broj gazdinstva Number of holdings	Površina, ha Area ha
Rožaje	25	22	11748	2.7	10	1.1
Bez zemljišta/No land	-	-	-	-	-	-
< 0,10 ha	1	-	-	-	-	-
0,10-<0,50 ha	6	5	10145	0.4	2	0.2
0,50-<1,00 ha	1	1	50	0.1	1	0.1
1,00-<2,00 ha	2	1	100	0.2	-	-
2,00-<3,00 ha	4	4	198	0.5	1	0.2
3,00- <4,00 ha	1	1	0	0	1	0
4,00-<5,00 ha	4	4	790	0.4	3	0.3
5,00-<6,00 ha	1	1	25	0	-	-
6,00-<8,00 ha	1	1	50	0.1	-	-
8,00-<10,00 ha	-	-	-	-	-	-
10,00-<15,00 ha	1	1	100	0.2	1	0.2
15,00-<20,00 ha	1	1	30	0.1	1	0.1
20,00-<30,00 ha	1	1	200	0.4	-	-
30,00-<50,00 ha	-	-	-	-	-	-
50,00-<100,00 ha	-	-	-	-	-	-
100 ha i više	1	1	60	0.2	-	-
Tivat	10	7	773	0.7	2	0.1
Bez zemljišta/No land	-	-	-	-	-	-
< 0,10 ha	2	2	20	0	1	-
0,10-<0,50 ha	7	5	753	0.6	1	0.1
0,50-<1,00 ha	1	-	-	-	-	-
1,00-<2,00 ha	-	-	-	-	-	-
2,00-<3,00 ha	-	-	-	-	-	-
3,00- <4,00 ha	-	-	-	-	-	-
4,00-<5,00 ha	-	-	-	-	-	-
5,00-<6,00 ha	-	-	-	-	-	-
6,00-<8,00 ha	-	-	-	-	-	-
8,00-<10,00 ha	-	-	-	-	-	-
10,00-<15,00 ha	-	-	-	-	-	-
15,00-<20,00 ha	-	-	-	-	-	-
20,00-<30,00 ha	-	-	-	-	-	-
30,00-<50,00 ha	-	-	-	-	-	-
50,00-<100,00 ha	-	-	-	-	-	-
100 ha i više	-	-	-	-	-	-

Tabela 20. Broj poljoprivrednih gazdinstava prema količini vode utrošenoj za navodnjavanje i prema oprijedjenoj pov. za navodnjavanje, Crna Gora 2010**Table 20. Number of agricultural holdings by the volume of water used for the irrigation, and by area intended for the irrigation, Montenegro 2010**

	Broj gazd. prema navodnjavanju pov.	Broj gazd. prema utrošenoj kol. vode	Količina vode utrošena za navodnjavanje zadnjih 12 mj., m3 Volume of water spent for the irrigation in the last 12 months (m3)	Prosječna pov. navodnjavana u protekle tri god. Average area irrigated in the last three months	Gazdinstva koja imaju opredijelenu pov. za navodnjavanje (sis. za navod.) Holdings having the area intended for the irrigation (irrigation system)	
					Broj gazdinstva Number of holdings	Površina, ha Area ha
Ulcinj	1149	856	428180	513.5	848	290.8
Bez zemljišta/No land	-	-	-	-	-	-
< 0,10 ha	9	3	102	0.3	4	0.4
0,10-<0,50 ha	420	343	36854	74.1	337	67.6
0,50-<1,00 ha	278	204	49228	84.6	201	82.7
1,00-<2,00 ha	218	149	97238	88.4	146	61.3
2,00-<3,00 ha	80	54	46498	76.5	54	22.6
3,00- <4,00 ha	51	36	45169	27.3	36	18.7
4,00-<5,00 ha	30	23	18296	25.8	23	7.8
5,00-<6,00 ha	21	12	52104	32.4	13	8.4
6,00-<8,00 ha	20	16	44224	45.6	17	11.9
8,00-<10,00 ha	11	7	23514	12.6	7	2.7
10,00-<15,00 ha	6	6	7920	22.4	6	3.5
15,00-<20,00 ha	4	3	7033	23.4	4	3.3
20,00-<30,00 ha	1	-	-	-	-	-
30,00-<50,00 ha	-	-	-	-	-	-
50,00-<100,00 ha	-	-	-	-	-	-
100 ha i više	-	-	-	-	-	-
Herceg Novi	96	34	3233	5.1	18	0.9
Bez zemljišta/No land	-	-	-	-	-	-
< 0,10 ha	21	4	45	0.1	3	0.1
0,10-<0,50 ha	47	19	1423	1.8	7	0.3
0,50-<1,00 ha	10	2	174	0.5	1	-
1,00-<2,00 ha	7	3	146	0.2	2	0.2
2,00-<3,00 ha	4	1	105	0.4	-	-
3,00- <4,00 ha	1	-	-	-	-	-
4,00-<5,00 ha	1	1	30	0	1	-
5,00-<6,00 ha	1	1	210	1.1	1	0.2
6,00-<8,00 ha	-	-	-	-	-	-
8,00-<10,00 ha	-	-	-	-	-	-
10,00-<15,00 ha	-	-	-	-	-	-
15,00-<20,00 ha	-	-	-	-	-	-
20,00-<30,00 ha	2	1	50	0	1	-
30,00-<50,00 ha	1	1	50	0	1	-
50,00-<100,00 ha	1	1	1000	1	1	0.1
100 ha i više	-	-	-	-	-	-

Tabela 20. Broj poljoprivrednih gazdinstava prema količini vode utrošenoj za navodnjavanje i prema oprijedjenoj pov. za navodnjavanje, Crna Gora 2010**Table 20. Number of agricultural holdings by the volume of water used for the irrigation, and by area intended for the irrigation, Montenegro 2010**

	Broj gazd. prema navodnjavanju pov.	Broj gazd. prema utrošenoj kol. vode	Količina vode utrošena za navodnjavanje zadnjih 12 mj., m3 Volume of water spent for the irrigation in the last 12 months (m3)	Prosječna pov. navodnjavana u protekle tri god. Average area irrigated in the last three months	Gazdinstva koja imaju opredijeljenu pov. za navodnjavanje (sis. za navod.) Holdings having the area intended for the irrigation (irrigation system)	
					Broj gazdinstva Number of holdings	Površina, ha Area ha
Cetinje	189	69	9398	11	67	9.9
Bez zemljišta/No land	-	-	-	-	-	-
< 0,10 ha	6	3	67	0.2	3	0.2
0,10-<0,50 ha	107	41	2175	5.4	40	5.3
0,50-<1,00 ha	43	12	579	1.3	12	1.5
1,00-<2,00 ha	27	10	6438	3.8	9	2.6
2,00-<3,00 ha	4	3	139	0.3	3	0.3
3,00- <4,00 ha	-	-	-	-	-	-
4,00-<5,00 ha	1	-	-	-	-	-
5,00-<6,00 ha	1	-	-	-	-	-
6,00-<8,00 ha	-	-	-	-	-	-
8,00-<10,00 ha	-	-	-	-	-	-
10,00-<15,00 ha	-	-	-	-	-	-
15,00-<20,00 ha	-	-	-	-	-	-
20,00-<30,00 ha	-	-	-	-	-	-
30,00-<50,00 ha	-	-	-	-	-	-
50,00-<100,00 ha	-	-	-	-	-	-
100 ha i više	-	-	-	-	-	-
Šavnik	-	-	-	-	-	-
Bez zemljišta/No land	-	-	-	-	-	-
< 0,10 ha	-	-	-	-	-	-
0,10-<0,50 ha	-	-	-	-	-	-
0,50-<1,00 ha	-	-	-	-	-	-
1,00-<2,00 ha	-	-	-	-	-	-
2,00-<3,00 ha	-	-	-	-	-	-
3,00- <4,00 ha	-	-	-	-	-	-
4,00-<5,00 ha	-	-	-	-	-	-
5,00-<6,00 ha	-	-	-	-	-	-
6,00-<8,00 ha	-	-	-	-	-	-
8,00-<10,00 ha	-	-	-	-	-	-
10,00-<15,00 ha	-	-	-	-	-	-
15,00-<20,00 ha	-	-	-	-	-	-
20,00-<30,00 ha	-	-	-	-	-	-
30,00-<50,00 ha	-	-	-	-	-	-
50,00-<100,00 ha	-	-	-	-	-	-
100 ha i više	-	-	-	-	-	-

Tabela 21. Broj porodičnih poljoprivrednih gazdinstava prema navodnjavanoj površini prema vrstama biljaka, Crna Gora 2010

Table 21. Number of agricultural holdings by the irrigated area according to crop groups, Montenegro 2010

Dio 1

	Broj gazdinstava Number of holdings	Ukupno navodnjavana površina (ha) Total irrigated area (ha)	Navodnjavane površine u zadnjih 12 mjeseci (ha) Areas irrigated in the last 12 months (ha)				
			žita Cereals	kukuruz Maize	industrijske kulture Industrial crops	povrće Vegetable	krompir Potato
Crna Gora	12505	2880.6	108.1	293.3	33.4	680.4	525.3
Bez zemljišta/No land	-	-	-	-	-	-	-
< 0,10 ha	377	14.3	-	0.5	-	1.6	7.4
0,10-<0,50 ha	4419	519.9	3.4	34.8	5.3	87.1	92.9
0,50-<1,00 ha	2487	484	4.6	45.8	10.1	117.5	95.6
1,00-<2,00 ha	2438	602.4	13.4	57.5	8.9	163.4	128.2
2,00-<3,00 ha	990	339.4	9	37	3.7	102.9	57.9
3,00- <4,00 ha	496	193	13.8	26.6	1.9	63.5	30
4,00-<5,00 ha	282	133.6	5.9	22.4	2.1	32	24.2
5,00-<6,00 ha	197	101.9	6.9	13.3	-	17.5	12.5
6,00-<8,00 ha	203	161.4	6.8	10.4	0.4	42.9	25.9
8,00-<10,00 ha	106	56.2	15.7	6	-	10.9	5.1
10,00-<15,00 ha	135	93.7	2.2	15.8	-	15.2	6.4
15,00-<20,00 ha	73	72.5	8.6	3.4	-	14.5	10.9
20,00-<30,00 ha	57	20.1	1.9	2.4	-	3.6	3.8
30,00-<50,00 ha	56	12.5	-	1.8	0.8	3.2	5.6
50,00-<100,00 ha	105	30.8	5.4	7.5	-	1.7	6.8
100 ha i više	84	45.2	10.5	8.3	0.2	3.3	11.9
Andrijevica	705	42.7	-	28.6	-	-	7.3
Bez zemljišta/No land	-	-	-	-	-	-	-
< 0,10 ha	1	-	-	-	-	-	-
0,10-<0,50 ha	175	5.5	-	5	-	-	0.2
0,50-<1,00 ha	150	10.4	-	7.7	-	-	0.7
1,00-<2,00 ha	150	11.1	-	6	-	-	0.7
2,00-<3,00 ha	42	2.5	-	1.6	-	-	0.9
3,00- <4,00 ha	25	1.9	-	1.3	-	-	0.6
4,00-<5,00 ha	8	0.6	-	0.3	-	-	0.2
5,00-<6,00 ha	17	0.7	-	0.4	-	-	0.2
6,00-<8,00 ha	17	1	-	0.3	-	-	0.6
8,00-<10,00 ha	9	0.6	-	0.3	-	-	0.3
10,00-<15,00 ha	31	1.4	-	1.1	-	-	0.3
15,00-<20,00 ha	17	0.8	-	0.4	-	-	0.3
20,00-<30,00 ha	21	2.1	-	1.3	-	-	0.7
30,00-<50,00 ha	19	2.2	-	1.3	-	-	0.9
50,00-<100,00 ha	15	1.4	-	1	-	-	0.4
100 ha i više	8	0.8	-	0.5	-	-	0.3

Tabela 21. Broj porodičnih poljoprivrednih gazdinstava prema navodnjavanoj površini prema vrstama biljaka, Crna Gora 2010

Table 21. Number of agricultural holdings by the irrigated area according to crop groups, Montenegro 2010

Dio 2

	Navodnjavane površine u zadnjih 12 mjeseci (ha) Areas irrigated in the last 12 months (ha)					
	vinogradi Vineyards	citrusi Citrus	maslinjaci Olive groves	voćnjaci Orchards	višegodišnje livade i pasnjaci Perennial meadows and pastures	ostalo Other
Crna Gora	250.6	150.3	178.4	233.5	224.7	202.5
Bez zemljišta/No land	-	-	-	-	-	-
< 0,10 ha	1.2	0.3	0.8	1	1.2	0.3
0,10-<0,50 ha	70.8	23.6	73.4	47.3	46.6	34.8
0,50-<1,00 ha	58.8	14.7	41	34.8	34	27.2
1,00-<2,00 ha	54	29.4	26.9	47.4	41.5	31.7
2,00-<3,00 ha	28.5	13	12.5	26.1	25.1	23.7
3,00- <4,00 ha	9.4	5.8	5.9	16.5	11.4	8.2
4,00-<5,00 ha	5.9	5.9	8.6	4.6	10.5	11.5
5,00-<6,00 ha	5.6	7.7	6	9.7	12.6	10
6,00-<8,00 ha	1.1	20.1	1.1	17.2	11.4	24.2
8,00-<10,00 ha	4.5	2.4	0.1	3	2.6	5.8
10,00-<15,00 ha	1.1	17.1	2	11.9	15.6	6.5
15,00-<20,00 ha	4.3	10.5	0.1	4.9	3	12.3
20,00-<30,00 ha	5	-	-	0.8	0.4	2.1
30,00-<50,00 ha	0.2	-	-	0.2	0.3	0.5
50,00-<100,00 ha	0.3	-	-	5.9	3.1	0.1
100 ha i više	-	-	-	2	5.4	3.5
Andrijevica	-	-	-	-	4.9	1.9
Bez zemljišta/No land	-	-	-	-	-	-
< 0,10 ha	-	-	-	-	-	-
0,10-<0,50 ha	-	-	-	-	-	0.3
0,50-<1,00 ha	-	-	-	-	1.5	0.5
1,00-<2,00 ha	-	-	-	-	3.4	1
2,00-<3,00 ha	-	-	-	-	-	-
3,00- <4,00 ha	-	-	-	-	-	-
4,00-<5,00 ha	-	-	-	-	-	-
5,00-<6,00 ha	-	-	-	-	-	0.1
6,00-<8,00 ha	-	-	-	-	-	0.1
8,00-<10,00 ha	-	-	-	-	-	-
10,00-<15,00 ha	-	-	-	-	-	-
15,00-<20,00 ha	-	-	-	-	-	-
20,00-<30,00 ha	-	-	-	-	-	-
30,00-<50,00 ha	-	-	-	-	-	-
50,00-<100,00 ha	-	-	-	-	-	-
100 ha i više	-	-	-	-	-	-

Tabela 21. Broj porodičnih poljoprivrednih gazdinstava prema navodnjavanoj površini prema vrstama biljaka, Crna Gora 2010

Table 21. Number of agricultural holdings by the irrigated area according to crop groups, Montenegro 2010

Dio 1

	Broj gazdinstava Number of holdings	Ukupno navodnjavana površina (ha) Total irrigated area (ha)	Navodnjavane površine u zadnjih 12 mjeseci (ha) Areas irrigated in the last 12 months (ha)				
			žita Cereals	kukuruz Maize	industrijske kulture Industrial crops	povrće Vegetable	krompir Potato
Bar	930	100.6	-	1.1	0.1	18.9	5.9
Bez zemljišta/No land	-	-	-	-	-	-	-
< 0,10 ha	69	1.2	-	-	-	-	-
0,10-<0,50 ha	557	35.2	-	0.3	0.1	8.3	3.6
0,50-<1,00 ha	134	17.2	-	0.2	-	3.7	0.7
1,00-<2,00 ha	112	30.5	-	0.6	-	4.6	1.4
2,00-<3,00 ha	22	5	-	-	-	1.2	0.1
3,00- <4,00 ha	10	3.2	-	-	-	0.7	0.1
4,00-<5,00 ha	6	6.3	-	-	-	0.1	-
5,00-<6,00 ha	6	0.6	-	-	-	0.1	-
6,00-<8,00 ha	2	0.3	-	-	-	0.1	-
8,00-<10,00 ha	2	0.6	-	-	-	0.1	-
10,00-<15,00 ha	4	-	-	-	-	-	-
15,00-<20,00 ha	-	-	-	-	-	-	-
20,00-<30,00 ha	-	-	-	-	-	-	-
30,00-<50,00 ha	1	-	-	-	-	-	-
50,00-<100,00 ha	4	0.4	-	-	-	-	-
100 ha i više	1	-	-	-	-	-	-
Berane	1288	147	4.3	17.9	0.8	11.1	35.1
Bez zemljišta/No land	-	-	-	-	-	-	-
< 0,10 ha	36	0.2	-	-	-	-	0.1
0,10-<0,50 ha	416	13.6	-	2.8	-	1.6	5
0,50-<1,00 ha	288	22.4	0.1	1.7	-	1.1	6.3
1,00-<2,00 ha	254	23.2	2	3.1	-	1.4	7.3
2,00-<3,00 ha	126	24.8	1.1	2.4	-	3.7	3.9
3,00- <4,00 ha	52	9.9	0.1	0.2	-	0.5	1.9
4,00-<5,00 ha	35	12.7	-	2.1	0.8	0.7	4.4
5,00-<6,00 ha	19	12.1	-	0.6	-	0.2	0.8
6,00-<8,00 ha	14	10.5	-	0.6	-	0.6	1.6
8,00-<10,00 ha	9	1.9	-	-	-	0.1	0.4
10,00-<15,00 ha	5	1.7	-	1	-	-	0.2
15,00-<20,00 ha	4	2.8	-	-	-	-	0.7
20,00-<30,00 ha	1	-	-	-	-	-	-
30,00-<50,00 ha	6	1.1	-	-	-	0.3	0.3
50,00-<100,00 ha	12	2.3	-	0.1	-	0.4	0.4
100 ha i više	11	7.8	1	3.1	-	0.4	1.7

Tabela 21. Broj porodičnih poljoprivrednih gazdinstava prema navodnjavanoj površini prema vrstama biljaka, Crna Gora 2010

Table 21. Number of agricultural holdings by the irrigated area according to crop groups, Montenegro 2010

Dio 2

		Navodnjavane površine u zadnjih 12 mjeseci (ha) Areas irrigated in the last 12 months (ha)					
		vinogradi Vineyards	citrusi Citrus	maslinjaci Olive groves	voćnjaci Orchards	višegodišnje livade i pasnjaci Perennial meadows and pastures	ostalo Other
Bar		22.2	9.3	17	19.2	6.5	0.4
	Bez zemljišta/No land	-	-	-	-	-	-
	< 0,10 ha	0.2	0.2	0.5	0.3	-	-
	0,10-<0,50 ha	12.6	1.1	3.4	4.3	1.2	0.3
	0,50-<1,00 ha	5.4	0.2	1.8	4.5	0.6	-
	1,00-<2,00 ha	3.1	7.7	3.2	7.6	2.3	-
	2,00-<3,00 ha	0.5	0.1	-	0.7	2.3	0.1
	3,00- <4,00 ha	-	-	2	0.3	-	-
	4,00-<5,00 ha	0.1	-	6	0.2	-	-
	5,00-<6,00 ha	0.1	-	-	0.4	-	-
	6,00-<8,00 ha	-	-	-	0.2	-	-
	8,00-<10,00 ha	0.2	-	-	0.3	-	-
	10,00-<15,00 ha	-	-	-	-	-	-
	15,00-<20,00 ha	-	-	-	-	-	-
	20,00-<30,00 ha	-	-	-	-	-	-
	30,00-<50,00 ha	-	-	-	-	-	-
	50,00-<100,00 ha	-	-	-	0.4	-	-
	100 ha i više	-	-	-	-	-	-
Berane		-	-	-	13.4	53.2	11.1
	Bez zemljišta/No land	-	-	-	-	-	-
	< 0,10 ha	-	-	-	-	-	-
	0,10-<0,50 ha	-	-	-	1.8	1.9	0.4
	0,50-<1,00 ha	-	-	-	3.2	8.8	1.3
	1,00-<2,00 ha	-	-	-	3.7	5.6	0.1
	2,00-<3,00 ha	-	-	-	1.6	11.7	0.3
	3,00- <4,00 ha	-	-	-	1.5	5.5	0.2
	4,00-<5,00 ha	-	-	-	0.2	4.5	-
	5,00-<6,00 ha	-	-	-	0.8	9.6	-
	6,00-<8,00 ha	-	-	-	0.6	2	5
	8,00-<10,00 ha	-	-	-	-	0.6	0.7
	10,00-<15,00 ha	-	-	-	-	0.5	-
	15,00-<20,00 ha	-	-	-	-	-	2
	20,00-<30,00 ha	-	-	-	-	-	-
	30,00-<50,00 ha	-	-	-	-	0.3	0.1
	50,00-<100,00 ha	-	-	-	-	1.4	-
	100 ha i više	-	-	-	-	0.7	1

Tabela 21. Broj porodičnih poljoprivrednih gazdinstava prema navodnjavanoj površini prema vrstama biljaka, Crna Gora 2010

Table 21. Number of agricultural holdings by the irrigated area according to crop groups, Montenegro 2010

Dio 1

	Broj gazdinstava Number of holdings	Ukupno navodnjavana površina (ha) Total irrigated area (ha)	Navodnjavane površine u zadnjih 12 mjeseci (ha) Areas irrigated in the last 12 months (ha)				
			žita Cereals	kukuruz Maize	industrijske kulture Industrial crops	povrće Vegetable	krompir Potato
Bijelo Polje	1867	220.6	41.9	36.6	0.2	23.8	36.3
Bez zemljišta/No land	-	-	-	-	-	-	-
< 0,10 ha	42	-	-	-	-	-	-
0,10-<0,50 ha	432	11.8	0.2	1	-	2.5	3.2
0,50-<1,00 ha	373	18	0.4	2.5	-	4.5	5.1
1,00-<2,00 ha	432	33.3	3.4	4.2	-	4.2	10.4
2,00-<3,00 ha	199	39.3	2.8	3.8	0.1	7.5	7.4
3,00- <4,00 ha	114	23.1	8.7	5.5	0.1	1.2	2.3
4,00-<5,00 ha	71	11.6	1.5	2.8	-	0.3	1.3
5,00-<6,00 ha	40	7.1	2.4	0.1	-	0.5	1.1
6,00-<8,00 ha	54	25.8	4.6	4.9	-	0.2	2.3
8,00-<10,00 ha	27	9.9	5	0.4	-	0.4	1.6
10,00-<15,00 ha	29	16.5	1.4	9.9	-	0.3	0.3
15,00-<20,00 ha	16	6.1	5	-	-	0.1	0.6
20,00-<30,00 ha	7	0.2	-	-	-	-	0.2
30,00-<50,00 ha	3	-	-	-	-	-	-
50,00-<100,00 ha	11	6	3	0.2	-	-	0.3
100 ha i više	17	12.1	3.5	1.3	-	2.1	0.1
Budva	30	8.3	-	0.1	-	0.8	-
Bez zemljišta/No land	-	-	-	-	-	-	-
< 0,10 ha	1	-	-	-	-	-	-
0,10-<0,50 ha	21	3.7	-	0.1	-	0.6	-
0,50-<1,00 ha	5	2.3	-	-	-	0.1	-
1,00-<2,00 ha	2	0.2	-	-	-	-	-
2,00-<3,00 ha	1	2	-	-	-	-	-
3,00- <4,00 ha	-	-	-	-	-	-	-
4,00-<5,00 ha	-	-	-	-	-	-	-
5,00-<6,00 ha	-	-	-	-	-	-	-
6,00-<8,00 ha	-	-	-	-	-	-	-
8,00-<10,00 ha	-	-	-	-	-	-	-
10,00-<15,00 ha	-	-	-	-	-	-	-
15,00-<20,00 ha	-	-	-	-	-	-	-
20,00-<30,00 ha	-	-	-	-	-	-	-
30,00-<50,00 ha	-	-	-	-	-	-	-
50,00-<100,00 ha	-	-	-	-	-	-	-
100 ha i više	-	-	-	-	-	-	-

Tabela 21. Broj porodičnih poljoprivrednih gazdinstava prema navodnjavanoj površini prema vrstama biljaka, Crna Gora 2010

Table 21. Number of agricultural holdings by the irrigated area according to crop groups, Montenegro 2010

Dio 2

	Navodnjavane površine u zadnjih 12 mjeseci (ha) Areas irrigated in the last 12 months (ha)					
	vinogradi Vineyards	citrusi Citrus	maslinjaci Olive groves	voćnjaci Orchards	višegodišnje livade i pasnjaci Perennial meadows and pastures	ostalo Other
Bijelo Polje	-	-	-	23.6	30.8	27.4
Bez zemljišta/No land	-	-	-	-	-	-
< 0,10 ha	-	-	-	-	-	-
0,10-<0,50 ha	-	-	-	1	0.4	3.5
0,50-<1,00 ha	-	-	-	1.7	1.8	2
1,00-<2,00 ha	-	-	-	5.6	2.8	2.6
2,00-<3,00 ha	-	-	-	8.6	3	6.1
3,00- <4,00 ha	-	-	-	2.2	2	1.1
4,00-<5,00 ha	-	-	-	0.8	4	0.9
5,00-<6,00 ha	-	-	-	-	-	3
6,00-<8,00 ha	-	-	-	2.2	7.4	4.2
8,00-<10,00 ha	-	-	-	-	2	0.4
10,00-<15,00 ha	-	-	-	-	3.1	1.5
15,00-<20,00 ha	-	-	-	0.4	-	-
20,00-<30,00 ha	-	-	-	-	-	-
30,00-<50,00 ha	-	-	-	-	-	-
50,00-<100,00 ha	-	-	-	1.1	1.3	-
100 ha i više	-	-	-	-	3	2.2
Budva	0.7	2.8	1.5	1.2	1.1	0.2
Bez zemljišta/No land	-	-	-	-	-	-
< 0,10 ha	-	-	-	-	-	-
0,10-<0,50 ha	0.6	1.2	0.2	0.5	0.3	0.2
0,50-<1,00 ha	-	-	0.8	0.5	0.8	-
1,00-<2,00 ha	-	-	-	0.2	-	-
2,00-<3,00 ha	-	1.5	0.5	-	-	-
3,00- <4,00 ha	-	-	-	-	-	-
4,00-<5,00 ha	-	-	-	-	-	-
5,00-<6,00 ha	-	-	-	-	-	-
6,00-<8,00 ha	-	-	-	-	-	-
8,00-<10,00 ha	-	-	-	-	-	-
10,00-<15,00 ha	-	-	-	-	-	-
15,00-<20,00 ha	-	-	-	-	-	-
20,00-<30,00 ha	-	-	-	-	-	-
30,00-<50,00 ha	-	-	-	-	-	-
50,00-<100,00 ha	-	-	-	-	-	-
100 ha i više	-	-	-	-	-	-

Tabela 21. Broj porodičnih poljoprivrednih gazdinstava prema navodnjavanoj površini prema vrstama biljaka, Crna Gora 2010

Table 21. Number of agricultural holdings by the irrigated area according to crop groups, Montenegro 2010

Dio 1

	Broj gazdinstava Number of holdings	Ukupno navodnjavana površina (ha) Total irrigated area (ha)	Navodnjavane površine u zadnjih 12 mjeseci (ha) Areas irrigated in the last 12 months (ha)				
			žita Cereals	kukuruz Maize	industrijske kulture Industrial crops	povrće Vegetable	krompir Potato
Danilovgrad	549	164.5	3.8	22.1	1.3	18.7	20.3
Bez zemljišta/No land	-	-	-	-	-	-	-
< 0,10 ha	10	0.4	-	-	-	0.2	0.2
0,10-<0,50 ha	203	39.4	-	1.4	-	3.1	3.9
0,50-<1,00 ha	113	21.9	-	2.6	-	2.5	2.4
1,00-<2,00 ha	111	36.2	0.6	2.5	-	3.8	4.2
2,00-<3,00 ha	53	21.4	-	2.4	-	3.3	6.1
3,00- <4,00 ha	19	13.7	-	6.5	0.9	1.4	0.6
4,00-<5,00 ha	13	13	1	2.3	0.4	0.2	1.3
5,00-<6,00 ha	7	5.4	2.2	1.2	-	0.1	0.6
6,00-<8,00 ha	8	2.8	-	1	-	0.2	0.1
8,00-<10,00 ha	3	5.6	-	-	-	3.2	0.2
10,00-<15,00 ha	3	3.3	-	2.2	-	0.4	0.4
15,00-<20,00 ha	-	-	-	-	-	-	-
20,00-<30,00 ha	1	0.1	-	-	-	-	0.1
30,00-<50,00 ha	-	-	-	-	-	-	-
50,00-<100,00 ha	2	0.1	-	0.1	-	-	-
100 ha i više	3	1.3	-	-	-	0.3	0.3
Žabljak	4	3.3	3.2	-	-	-	-
Bez zemljišta/No land	-	-	-	-	-	-	-
< 0,10 ha	-	-	-	-	-	-	-
0,10-<0,50 ha	-	-	-	-	-	-	-
0,50-<1,00 ha	-	-	-	-	-	-	-
1,00-<2,00 ha	1	-	-	-	-	-	-
2,00-<3,00 ha	-	-	-	-	-	-	-
3,00- <4,00 ha	-	-	-	-	-	-	-
4,00-<5,00 ha	2	2	2	-	-	-	-
5,00-<6,00 ha	-	-	-	-	-	-	-
6,00-<8,00 ha	-	-	-	-	-	-	-
8,00-<10,00 ha	1	1.2	1.2	-	-	-	-
10,00-<15,00 ha	-	-	-	-	-	-	-
15,00-<20,00 ha	-	-	-	-	-	-	-
20,00-<30,00 ha	-	-	-	-	-	-	-
30,00-<50,00 ha	-	-	-	-	-	-	-
50,00-<100,00 ha	-	-	-	-	-	-	-
100 ha i više	-	-	-	-	-	-	-

Tabela 21. Broj porodičnih poljoprivrednih gazdinstava prema navodnjavanoj površini prema vrstama biljaka, Crna Gora 2010

Table 21. Number of agricultural holdings by the irrigated area according to crop groups, Montenegro 2010

Dio 2

	Navodnjavane površine u zadnjih 12 mjeseci (ha) Areas irrigated in the last 12 months (ha)					
	vinogradi Vineyards	citrusi Citrus	maslinjaci Olive groves	voćnjaci Orchards	višegodišnje livade i pasnjaci Perennial meadows and pastures	ostalo Other
Danilovgrad	25.4	0.3	0.1	24.5	12.2	35.8
Bez zemljišta/No land	-	-	-	-	-	-
< 0,10 ha	-	-	-	0.1	-	-
0,10-<0,50 ha	4.9	0.3	0.1	5.1	1.3	19.2
0,50-<1,00 ha	4.2	-	-	4.8	2.7	2.5
1,00-<2,00 ha	9.2	-	-	5.8	6.1	3.9
2,00-<3,00 ha	3.7	-	-	3.8	-	2.2
3,00- <4,00 ha	0.8	-	-	1.1	-	2.5
4,00-<5,00 ha	2	-	-	1.1	2	2.7
5,00-<6,00 ha	0.2	-	-	0.3	-	0.8
6,00-<8,00 ha	-	-	-	0.2	-	1.4
8,00-<10,00 ha	0.3	-	-	1.7	-	0.2
10,00-<15,00 ha	-	-	-	0.1	-	0.2
15,00-<20,00 ha	-	-	-	-	-	-
20,00-<30,00 ha	-	-	-	-	-	-
30,00-<50,00 ha	-	-	-	-	-	-
50,00-<100,00 ha	-	-	-	-	-	-
100 ha i više	-	-	-	0.4	-	0.2
Žabljak	-	-	-	-	-	-
Bez zemljišta/No land	-	-	-	-	-	-
< 0,10 ha	-	-	-	-	-	-
0,10-<0,50 ha	-	-	-	-	-	-
0,50-<1,00 ha	-	-	-	-	-	-
1,00-<2,00 ha	-	-	-	-	-	-
2,00-<3,00 ha	-	-	-	-	-	-
3,00- <4,00 ha	-	-	-	-	-	-
4,00-<5,00 ha	-	-	-	-	-	-
5,00-<6,00 ha	-	-	-	-	-	-
6,00-<8,00 ha	-	-	-	-	-	-
8,00-<10,00 ha	-	-	-	-	-	-
10,00-<15,00 ha	-	-	-	-	-	-
15,00-<20,00 ha	-	-	-	-	-	-
20,00-<30,00 ha	-	-	-	-	-	-
30,00-<50,00 ha	-	-	-	-	-	-
50,00-<100,00 ha	-	-	-	-	-	-
100 ha i više	-	-	-	-	-	-

Tabela 21. Broj porodičnih poljoprivrednih gazdinstava prema navodnjavanoj površini prema vrstama biljaka, Crna Gora 2010

Table 21. Number of agricultural holdings by the irrigated area according to crop groups, Montenegro 2010

Dio 1

	Broj gazdinstava Number of holdings	Ukupno navodnjavana površina (ha) Total irrigated area (ha)	Navodnjavane površine u zadnjih 12 mjeseci (ha) Areas irrigated in the last 12 months (ha)				
			žita Cereals	kukuruz Maize	industrijske kulture Industrial crops	povrće Vegetable	krompir Potato
Kolašin	384	22.5	0.4	3	-	-	12
Bez zemljišta/No land	-	-	-	-	-	-	-
< 0,10 ha	4	-	-	-	-	-	-
0,10-<0,50 ha	108	1.3	-	0.2	-	-	-
0,50-<1,00 ha	56	2.7	-	0.2	-	-	0.5
1,00-<2,00 ha	94	4.7	0.1	0.4	-	-	3.6
2,00-<3,00 ha	37	2.5	-	0.4	-	-	2
3,00- <4,00 ha	22	4.7	-	0.6	-	-	0.8
4,00-<5,00 ha	11	2.5	0.3	0.1	-	-	2.1
5,00-<6,00 ha	13	0.2	-	0.1	-	-	0.1
6,00-<8,00 ha	6	0.1	-	-	-	-	0.1
8,00-<10,00 ha	7	-	-	-	-	-	-
10,00-<15,00 ha	2	-	-	-	-	-	-
15,00-<20,00 ha	2	-	-	-	-	-	-
20,00-<30,00 ha	2	0.1	-	-	-	-	0.1
30,00-<50,00 ha	5	0.4	-	-	-	-	0.4
50,00-<100,00 ha	4	1.8	-	1	-	-	0.8
100 ha i više	11	1.5	-	-	-	-	1.5
Kotor	80	23.8	-	5.1	-	1	2.1
Bez zemljišta/No land	-	-	-	-	-	-	-
< 0,10 ha	9	1.5	-	0.1	-	-	0.2
0,10-<0,50 ha	47	7.5	-	0.7	-	0.3	1.4
0,50-<1,00 ha	12	5.2	-	0.6	-	0.6	0.2
1,00-<2,00 ha	4	4	-	0.3	-	-	0.3
2,00-<3,00 ha	1	2	-	0.5	-	-	-
3,00- <4,00 ha	1	-	-	-	-	-	-
4,00-<5,00 ha	1	3	-	3	-	-	-
5,00-<6,00 ha	-	-	-	-	-	-	-
6,00-<8,00 ha	1	0.1	-	-	-	0.1	-
8,00-<10,00 ha	-	-	-	-	-	-	-
10,00-<15,00 ha	1	0.1	-	-	-	-	-
15,00-<20,00 ha	-	-	-	-	-	-	-
20,00-<30,00 ha	1	0.1	-	-	-	-	-
30,00-<50,00 ha	-	-	-	-	-	-	-
50,00-<100,00 ha	1	0.3	-	-	-	-	-
100 ha i više	1	-	-	-	-	-	-

Tabela 21. Broj porodičnih poljoprivrednih gazdinstava prema navodnjavanoj površini prema vrstama biljaka, Crna Gora 2010**Table 21. Number of agricultural holdings by the irrigated area according to crop groups, Montenegro 2010**

Dio 2

		Navodnjavane površine u zadnjih 12 mjeseci (ha) Areas irrigated in the last 12 months (ha)					
		vinogradi Vineyards	citrusi Citrus	maslinjaci Olive groves	voćnjaci Orchards	višegodišnje livade i pasnjaci Perennial meadows and pastures	ostalo Other
Kolašin		-	-	-	3.7	3.3	0.1
	Bez zemljišta/No land	-	-	-	-	-	-
	< 0,10 ha	-	-	-	-	-	-
	0,10-<0,50 ha	-	-	-	0.2	0.8	0.1
	0,50-<1,00 ha	-	-	-	0.1	1.9	-
	1,00-<2,00 ha	-	-	-	0.1	0.5	-
	2,00-<3,00 ha	-	-	-	-	0.1	-
	3,00- <4,00 ha	-	-	-	3.3	-	-
	4,00-<5,00 ha	-	-	-	-	-	-
	5,00-<6,00 ha	-	-	-	-	-	-
	6,00-<8,00 ha	-	-	-	-	-	-
	8,00-<10,00 ha	-	-	-	-	-	-
	10,00-<15,00 ha	-	-	-	-	-	-
	15,00-<20,00 ha	-	-	-	-	-	-
	20,00-<30,00 ha	-	-	-	-	-	-
	30,00-<50,00 ha	-	-	-	-	-	-
	50,00-<100,00 ha	-	-	-	-	-	-
	100 ha i više	-	-	-	-	-	-
Kotor		-	3.6	5.1	4.2	1.6	1.1
	Bez zemljišta/No land	-	-	-	-	-	-
	< 0,10 ha	-	-	0.1	0.1	1	-
	0,10-<0,50 ha	-	1.2	2	1.2	0.2	0.6
	0,50-<1,00 ha	-	1.2	1.1	1	-	0.5
	1,00-<2,00 ha	-	1	1.9	0.4	-	-
	2,00-<3,00 ha	-	-	-	1.5	-	-
	3,00- <4,00 ha	-	-	-	-	-	-
	4,00-<5,00 ha	-	-	-	-	-	-
	5,00-<6,00 ha	-	-	-	-	-	-
	6,00-<8,00 ha	-	-	-	-	-	-
	8,00-<10,00 ha	-	-	-	-	-	-
	10,00-<15,00 ha	-	0.1	-	-	-	-
	15,00-<20,00 ha	-	-	-	-	-	-
	20,00-<30,00 ha	-	-	-	-	-	-
	30,00-<50,00 ha	-	-	-	-	-	-
	50,00-<100,00 ha	-	-	-	-	0.3	-
	100 ha i više	-	-	-	-	-	-

Tabela 21. Broj porodičnih poljoprivrednih gazdinstava prema navodnjavanoj površini prema vrstama biljaka, Crna Gora 2010

Table 21. Number of agricultural holdings by the irrigated area according to crop groups, Montenegro 2010

Dio 1

	Broj gazdinstava Number of holdings	Ukupno navodnjavana površina (ha) Total irrigated area (ha)	Navodnjavane površine u zadnjih 12 mjeseci (ha) Areas irrigated in the last 12 months (ha)				
			žita Cereals	kukuruz Maize	industrijske kulture Industrial crops	povrće Vegetable	krompir Potato
Mojkovac	195	29.6	0.2	0.1	-	2.8	8.1
Bez zemljišta/No land	-	-	-	-	-	-	-
< 0,10 ha	12	0.2	-	-	-	-	0.2
0,10-<0,50 ha	26	1.4	-	-	-	0.5	0.8
0,50-<1,00 ha	39	1.9	-	-	-	0.4	1
1,00-<2,00 ha	41	3.7	-	-	-	0.3	1.9
2,00-<3,00 ha	27	4.9	-	-	-	0.3	0.7
3,00- <4,00 ha	16	1.9	-	-	-	0.1	1.5
4,00-<5,00 ha	4	0.5	-	-	-	0.2	0.1
5,00-<6,00 ha	4	4.3	-	-	-	0.1	0.1
6,00-<8,00 ha	7	3.7	-	-	-	0.7	0.5
8,00-<10,00 ha	7	1.2	-	-	-	0.2	0.5
10,00-<15,00 ha	5	2.5	0.2	-	-	0.1	0.3
15,00-<20,00 ha	4	3.4	-	-	-	-	0.3
20,00-<30,00 ha	-	-	-	-	-	-	-
30,00-<50,00 ha	-	-	-	-	-	-	-
50,00-<100,00 ha	1	-	-	-	-	-	-
100 ha i više	2	0.2	-	-	-	-	0.1
Nikšić	684	207	9.5	6.2	-	13.9	126.7
Bez zemljišta/No land	-	-	-	-	-	-	-
< 0,10 ha	34	1.7	-	-	-	0.5	1
0,10-<0,50 ha	257	36.2	0.5	1	-	3.2	19.8
0,50-<1,00 ha	155	42.6	1.2	1	-	2.1	26
1,00-<2,00 ha	137	59.9	0.6	1.5	-	3.1	40.1
2,00-<3,00 ha	27	12.1	0.1	0.6	-	1.1	6.6
3,00- <4,00 ha	18	7.8	0.7	0.8	-	1	4.4
4,00-<5,00 ha	10	3.9	-	0.4	-	0.2	3.4
5,00-<6,00 ha	4	4.8	0.4	-	-	0.2	4.2
6,00-<8,00 ha	11	14.6	-	-	-	0.2	7.7
8,00-<10,00 ha	3	0.6	-	-	-	-	0.5
10,00-<15,00 ha	5	0.3	-	-	-	-	0.3
15,00-<20,00 ha	6	9.3	-	-	-	2.4	6.9
20,00-<30,00 ha	3	0.7	-	0.1	-	-	0.6
30,00-<50,00 ha	4	1.4	-	-	-	-	1.3
50,00-<100,00 ha	2	0.1	-	-	-	-	-
100 ha i više	8	11.1	6	1	-	-	3.9

Tabela 21. Broj porodičnih poljoprivrednih gazdinstava prema navodnjavanoj površini prema vrstama biljaka, Crna Gora 2010

Table 21. Number of agricultural holdings by the irrigated area according to crop groups, Montenegro 2010

Dio 2

	Navodnjavane površine u zadnjih 12 mjeseci (ha) Areas irrigated in the last 12 months (ha)					
	vinogradi Vineyards	citrusi Citrus	maslinjaci Olive groves	voćnjaci Orchards	višegodišnje livade i pasnjaci Perennial meadows and pastures	ostalo Other
Mojkovac	-	-	-	4.1	14.1	0.2
Bez zemljišta/No land	-	-	-	-	-	-
< 0,10 ha	-	-	-	-	-	-
0,10-<0,50 ha	-	-	-	0.1	-	-
0,50-<1,00 ha	-	-	-	0.5	-	-
1,00-<2,00 ha	-	-	-	1	0.5	-
2,00-<3,00 ha	-	-	-	0.2	3.6	0.1
3,00- <4,00 ha	-	-	-	0.1	-	0.2
4,00-<5,00 ha	-	-	-	0.1	-	-
5,00-<6,00 ha	-	-	-	1.1	3	-
6,00-<8,00 ha	-	-	-	0.5	2	-
8,00-<10,00 ha	-	-	-	0.5	-	-
10,00-<15,00 ha	-	-	-	-	1.9	-
15,00-<20,00 ha	-	-	-	-	3	-
20,00-<30,00 ha	-	-	-	-	-	-
30,00-<50,00 ha	-	-	-	-	-	-
50,00-<100,00 ha	-	-	-	-	-	-
100 ha i više	-	-	-	-	-	-
Nikšić	1.7	-	-	25.1	21.6	2.3
Bez zemljišta/No land	-	-	-	-	-	-
< 0,10 ha	-	-	-	0.1	0.1	-
0,10-<0,50 ha	-	-	-	6.8	4.4	0.5
0,50-<1,00 ha	0.3	-	-	5.1	6.3	0.6
1,00-<2,00 ha	0.4	-	-	3.4	10.4	0.5
2,00-<3,00 ha	0.9	-	-	2.3	0.5	-
3,00- <4,00 ha	-	-	-	0.9	-	-
4,00-<5,00 ha	-	-	-	-	-	-
5,00-<6,00 ha	-	-	-	-	-	-
6,00-<8,00 ha	-	-	-	6.2	-	0.5
8,00-<10,00 ha	-	-	-	0.1	-	-
10,00-<15,00 ha	-	-	-	-	-	-
15,00-<20,00 ha	-	-	-	-	-	-
20,00-<30,00 ha	-	-	-	-	-	-
30,00-<50,00 ha	-	-	-	0.1	-	-
50,00-<100,00 ha	-	-	-	-	-	-
100 ha i više	-	-	-	-	-	0.2

Tabela 21. Broj porodičnih poljoprivrednih gazdinstava prema navodnjavanoj površini prema vrstama biljaka, Crna Gora 2010

Table 21. Number of agricultural holdings by the irrigated area according to crop groups, Montenegro 2010

Dio 1

	Broj gazdinstava Number of holdings	Ukupno navodnjavana površina (ha) Total irrigated area (ha)	Navodnjavane površine u zadnjih 12 mjeseci (ha) Areas irrigated in the last 12 months (ha)				
			žita Cereals	kukuruz Maize	industrijske kulture Industrial crops	povrće Vegetable	krompir Potato
Plav	1380	132.9	0.2	68.7	-	1.2	54.2
Bez zemljišta/No land	-	-	-	-	-	-	-
< 0,10 ha	19	0.5	-	0.2	-	-	0.1
0,10-<0,50 ha	405	11.9	-	5.8	-	-	5.7
0,50-<1,00 ha	216	13.3	-	6	-	-	7
1,00-<2,00 ha	349	36.3	-	18.5	-	-	13.7
2,00-<3,00 ha	159	24.1	0.2	11	-	1.2	10.1
3,00- <4,00 ha	68	9.8	-	5.1	-	-	3.8
4,00-<5,00 ha	34	7.2	-	4.5	-	-	2.6
5,00-<6,00 ha	24	4.2	-	2.5	-	-	1.5
6,00-<8,00 ha	18	2.3	-	1.5	-	-	0.8
8,00-<10,00 ha	6	3.2	-	2	-	-	1.2
10,00-<15,00 ha	14	1.8	-	1	-	-	0.8
15,00-<20,00 ha	5	3.9	-	2.9	-	-	1
20,00-<30,00 ha	5	1	-	1	-	-	-
30,00-<50,00 ha	8	0.6	-	0.3	-	-	0.4
50,00-<100,00 ha	37	7.3	-	4	-	-	3.3
100 ha i više	13	5.5	-	2.2	-	-	2.3
Plužine	3	0.1	-	-	-	-	0.1
Bez zemljišta/No land	-	-	-	-	-	-	-
< 0,10 ha	-	-	-	-	-	-	-
0,10-<0,50 ha	-	-	-	-	-	-	-
0,50-<1,00 ha	1	-	-	-	-	-	-
1,00-<2,00 ha	-	-	-	-	-	-	-
2,00-<3,00 ha	1	-	-	-	-	-	-
3,00- <4,00 ha	-	-	-	-	-	-	-
4,00-<5,00 ha	-	-	-	-	-	-	-
5,00-<6,00 ha	-	-	-	-	-	-	-
6,00-<8,00 ha	1	-	-	-	-	-	-
8,00-<10,00 ha	-	-	-	-	-	-	-
10,00-<15,00 ha	-	-	-	-	-	-	-
15,00-<20,00 ha	-	-	-	-	-	-	-
20,00-<30,00 ha	-	-	-	-	-	-	-
30,00-<50,00 ha	-	-	-	-	-	-	-
50,00-<100,00 ha	-	-	-	-	-	-	-
100 ha i više	-	-	-	-	-	-	-

Tabela 21. Broj porodičnih poljoprivrednih gazdinstava prema navodnjavanoj površini prema vrstama biljaka, Crna Gora 2010

Table 21. Number of agricultural holdings by the irrigated area according to crop groups, Montenegro 2010

Dio 2

		Navodnjavane površine u zadnjih 12 mjeseci (ha) Areas irrigated in the last 12 months (ha)					
		vinogradi Vineyards	citrusi Citrus	maslinjaci Olive groves	voćnjaci Orchards	višegodišnje livade i pasnjaci Perennial meadows and pastures	ostalo Other
Plav		-	-	-	1.5	0.1	6.9
	Bez zemljišta/No land	-	-	-	-	-	-
	< 0,10 ha	-	-	-	-	0.1	-
	0,10-<0,50 ha	-	-	-	0.1	-	0.3
	0,50-<1,00 ha	-	-	-	0.2	-	0.1
	1,00-<2,00 ha	-	-	-	0.1	-	3.9
	2,00-<3,00 ha	-	-	-	0.1	-	1.6
	3,00- <4,00 ha	-	-	-	-	-	0.8
	4,00-<5,00 ha	-	-	-	-	-	-
	5,00-<6,00 ha	-	-	-	-	-	0.2
	6,00-<8,00 ha	-	-	-	-	-	-
	8,00-<10,00 ha	-	-	-	-	-	-
	10,00-<15,00 ha	-	-	-	-	-	-
	15,00-<20,00 ha	-	-	-	-	-	-
	20,00-<30,00 ha	-	-	-	-	-	-
	30,00-<50,00 ha	-	-	-	-	-	-
	50,00-<100,00 ha	-	-	-	-	-	-
	100 ha i više	-	-	-	1	-	-
Plužine		-	-	-	-	-	-
	Bez zemljišta/No land	-	-	-	-	-	-
	< 0,10 ha	-	-	-	-	-	-
	0,10-<0,50 ha	-	-	-	-	-	-
	0,50-<1,00 ha	-	-	-	-	-	-
	1,00-<2,00 ha	-	-	-	-	-	-
	2,00-<3,00 ha	-	-	-	-	-	-
	3,00- <4,00 ha	-	-	-	-	-	-
	4,00-<5,00 ha	-	-	-	-	-	-
	5,00-<6,00 ha	-	-	-	-	-	-
	6,00-<8,00 ha	-	-	-	-	-	-
	8,00-<10,00 ha	-	-	-	-	-	-
	10,00-<15,00 ha	-	-	-	-	-	-
	15,00-<20,00 ha	-	-	-	-	-	-
	20,00-<30,00 ha	-	-	-	-	-	-
	30,00-<50,00 ha	-	-	-	-	-	-
	50,00-<100,00 ha	-	-	-	-	-	-
	100 ha i više	-	-	-	-	-	-

Tabela 21. Broj porodičnih poljoprivrednih gazdinstava prema navodnjavanoj površini prema vrstama biljaka, Crna Gora 2010

Table 21. Number of agricultural holdings by the irrigated area according to crop groups, Montenegro 2010

Dio 1

	Broj gazdinstava Number of holdings	Ukupno navodnjavana površina (ha) Total irrigated area (ha)	Navodnjavane površine u zadnjih 12 mjeseci (ha) Areas irrigated in the last 12 months (ha)				
			žita Cereals	kukuruz Maize	industrijske kulture Industrial crops	povrće Vegetable	krompir Potato
Pljevlja	270	71.5	3.2	-	1	15.8	15.4
Bez zemljišta/No land	-	-	-	-	-	-	-
< 0,10 ha	2	-	-	-	-	-	-
0,10-<0,50 ha	8	0.3	-	-	-	0.2	0.1
0,50-<1,00 ha	14	3.3	-	-	-	1	0.4
1,00-<2,00 ha	58	4.7	-	-	-	1.7	1.3
2,00-<3,00 ha	53	10.9	0.2	-	1	4.1	2.6
3,00- <4,00 ha	31	6.7	-	-	-	2.6	2.1
4,00-<5,00 ha	19	4.2	0.1	-	-	2.5	1.5
5,00-<6,00 ha	22	4.7	-	-	-	1	1.9
6,00-<8,00 ha	15	6	-	-	-	0.3	1.8
8,00-<10,00 ha	12	2.1	1	-	-	0.4	0.3
10,00-<15,00 ha	21	15.2	-	-	-	1.8	2.6
15,00-<20,00 ha	7	4.2	-	-	-	0.1	0.4
20,00-<30,00 ha	4	4.9	1.9	-	-	0.1	0.3
30,00-<50,00 ha	-	-	-	-	-	-	-
50,00-<100,00 ha	4	4.1	-	-	-	-	0.1
100 ha i više	-	-	-	-	-	-	-
Podgorica	2667	1084.5	38.5	66.3	29.9	443.8	181
Bez zemljišta/No land	-	-	-	-	-	-	-
< 0,10 ha	99	7.3	-	0.2	-	0.6	5.1
0,10-<0,50 ha	1177	209.8	2.6	14.2	5.3	55.3	43.1
0,50-<1,00 ha	598	231.9	2.7	17.4	10.1	85.6	41.9
1,00-<2,00 ha	439	246.1	6.6	13.7	8.9	112.1	40.1
2,00-<3,00 ha	150	127.8	4.6	10	2.6	61.6	16.2
3,00- <4,00 ha	67	80.5	3.5	3.9	0.9	43.1	11
4,00-<5,00 ha	32	38.2	0.9	3.1	0.8	18.2	6.7
5,00-<6,00 ha	17	12.4	2	1	-	5	1.6
6,00-<8,00 ha	28	45.5	1.5	0.6	0.4	31.5	7.2
8,00-<10,00 ha	9	14.9	8	0.9	-	3.1	0.1
10,00-<15,00 ha	8	25.3	-	-	-	12	1.2
15,00-<20,00 ha	7	17.1	3.6	-	-	8.5	0.6
20,00-<30,00 ha	8	9.2	-	-	-	2.8	0.7
30,00-<50,00 ha	9	6.8	-	0.2	0.8	2.8	2.4
50,00-<100,00 ha	11	7.1	2.4	1	-	1.2	1.4
100 ha i više	8	4.7	-	0.1	0.2	0.4	1.7

Tabela 21. Broj porodičnih poljoprivrednih gazdinstava prema navodnjavanoj površini prema vrstama biljaka, Crna Gora 2010

Table 21. Number of agricultural holdings by the irrigated area according to crop groups, Montenegro 2010

Dio 2

		Navodnjavane površine u zadnjih 12 mjeseci (ha) Areas irrigated in the last 12 months (ha)					
		vinogradi Vineyards	citrusi Citrus	maslinjaci Olive groves	voćnjaci Orchards	višegodišnje livade i pasnjaci Perennial meadows and pastures	ostalo Other
Pljevlja		-	-	-	27.4	1	7.6
	Bez zemljišta/No land	-	-	-	-	-	-
	< 0,10 ha	-	-	-	-	-	-
	0,10-<0,50 ha	-	-	-	-	-	-
	0,50-<1,00 ha	-	-	-	1.9	-	-
	1,00-<2,00 ha	-	-	-	1.7	-	-
	2,00-<3,00 ha	-	-	-	0.9	-	2.1
	3,00- <4,00 ha	-	-	-	1.6	-	0.4
	4,00-<5,00 ha	-	-	-	0.1	-	0.1
	5,00-<6,00 ha	-	-	-	1.3	-	0.6
	6,00-<8,00 ha	-	-	-	3.8	-	0.1
	8,00-<10,00 ha	-	-	-	0.4	-	-
	10,00-<15,00 ha	-	-	-	7.8	1	2
	15,00-<20,00 ha	-	-	-	3.5	-	0.2
	20,00-<30,00 ha	-	-	-	0.6	-	2
	30,00-<50,00 ha	-	-	-	-	-	-
	50,00-<100,00 ha	-	-	-	3.8	-	0.1
	100 ha i više	-	-	-	-	-	-
Podgorica		169.7	0.2	-	47.7	64.9	42.5
	Bez zemljišta/No land	-	-	-	-	-	-
	< 0,10 ha	0.8	-	-	0.3	-	0.2
	0,10-<0,50 ha	42	0.1	-	9.1	31.3	6.8
	0,50-<1,00 ha	44.2	-	-	8.3	7.4	14.3
	1,00-<2,00 ha	35.6	0.1	-	14	7.2	8
	2,00-<3,00 ha	19.7	-	-	3.3	3.9	5.9
	3,00- <4,00 ha	7.9	-	-	5.2	3.9	1
	4,00-<5,00 ha	2.6	-	-	2	-	3.9
	5,00-<6,00 ha	2	-	-	0.3	-	0.5
	6,00-<8,00 ha	1.1	-	-	2.2	-	1.1
	8,00-<10,00 ha	2.9	-	-	-	-	-
	10,00-<15,00 ha	1.1	-	-	1.6	9.1	0.4
	15,00-<20,00 ha	4.3	-	-	-	-	-
	20,00-<30,00 ha	5	-	-	0.2	0.4	-
	30,00-<50,00 ha	0.2	-	-	0.1	-	0.4
	50,00-<100,00 ha	0.3	-	-	0.6	-	-
	100 ha i više	-	-	-	0.6	1.7	-

Tabela 21. Broj porodičnih poljoprivrednih gazdinstava prema navodnjavanoj površini prema vrstama biljaka, Crna Gora 2010

Table 21. Number of agricultural holdings by the irrigated area according to crop groups, Montenegro 2010

Dio 1

	Broj gazdinstava Number of holdings	Ukupno navodnjavana površina (ha) Total irrigated area (ha)	Navodnjavane površine u zadnjih 12 mjeseci (ha) Areas irrigated in the last 12 months (ha)				
			žita Cereals	kukuruz Maize	industrijske kulture Industrial crops	povrće Vegetable	krompir Potato
Rožaje	25	2.4	-	-	-	0.9	1.4
Bez zemljišta/No land	-	-	-	-	-	-	-
< 0,10 ha	1	-	-	-	-	-	-
0,10-<0,50 ha	6	0.5	-	-	-	0.2	0.2
0,50-<1,00 ha	1	0.1	-	-	-	0.1	-
1,00-<2,00 ha	2	0.3	-	-	-	-	0.2
2,00-<3,00 ha	4	0.5	-	-	-	0.3	0.2
3,00- <4,00 ha	1	0	-	-	-	-	-
4,00-<5,00 ha	4	0.4	-	-	-	-	0.4
5,00-<6,00 ha	1	0	-	-	-	-	-
6,00-<8,00 ha	1	0.1	-	-	-	0.1	-
8,00-<10,00 ha	-	-	-	-	-	-	-
10,00-<15,00 ha	1	0	-	-	-	-	-
15,00-<20,00 ha	1	0	-	-	-	-	-
20,00-<30,00 ha	1	0.1	-	-	-	-	-
30,00-<50,00 ha	-	-	-	-	-	-	-
50,00-<100,00 ha	-	-	-	-	-	-	-
100 ha i više	1	0.2	-	-	-	0.1	0.1
Tivat	10	0.9	-	-	-	0.2	-
Bez zemljišta/No land	-	-	-	-	-	-	-
< 0,10 ha	2	-	-	-	-	-	-
0,10-<0,50 ha	7	0.8	-	-	-	0.2	-
0,50-<1,00 ha	1	0.1	-	-	-	-	-
1,00-<2,00 ha	-	-	-	-	-	-	-
2,00-<3,00 ha	-	-	-	-	-	-	-
3,00- <4,00 ha	-	-	-	-	-	-	-
4,00-<5,00 ha	-	-	-	-	-	-	-
5,00-<6,00 ha	-	-	-	-	-	-	-
6,00-<8,00 ha	-	-	-	-	-	-	-
8,00-<10,00 ha	-	-	-	-	-	-	-
10,00-<15,00 ha	-	-	-	-	-	-	-
15,00-<20,00 ha	-	-	-	-	-	-	-
20,00-<30,00 ha	-	-	-	-	-	-	-
30,00-<50,00 ha	-	-	-	-	-	-	-
50,00-<100,00 ha	-	-	-	-	-	-	-
100 ha i više	-	-	-	-	-	-	-

Tabela 21. Broj porodičnih poljoprivrednih gazdinstava prema navodnjavanoj površini prema vrstama biljaka, Crna Gora 2010

Table 21. Number of agricultural holdings by the irrigated area according to crop groups, Montenegro 2010

Dio 2

	Navodnjavane površine u zadnjih 12 mjeseci (ha) Areas irrigated in the last 12 months (ha)					
	vinogradi Vineyards	citrusi Citrus	maslinjaci Olive groves	voćnjaci Orchards	višegodišnje livade i pasnjaci Perennial meadows and pastures	ostalo Other
Rožaje	-	-	-	-	-	0.2
Bez zemljišta/No land	-	-	-	-	-	-
< 0,10 ha	-	-	-	-	-	-
0,10-<0,50 ha	-	-	-	-	-	0.1
0,50-<1,00 ha	-	-	-	-	-	-
1,00-<2,00 ha	-	-	-	-	-	-
2,00-<3,00 ha	-	-	-	-	-	-
3,00- <4,00 ha	-	-	-	-	-	-
4,00-<5,00 ha	-	-	-	-	-	-
5,00-<6,00 ha	-	-	-	-	-	-
6,00-<8,00 ha	-	-	-	-	-	-
8,00-<10,00 ha	-	-	-	-	-	-
10,00-<15,00 ha	-	-	-	-	-	-
15,00-<20,00 ha	-	-	-	-	-	-
20,00-<30,00 ha	-	-	-	-	-	0.1
30,00-<50,00 ha	-	-	-	-	-	-
50,00-<100,00 ha	-	-	-	-	-	-
100 ha i više	-	-	-	-	-	-
Tivat	0.1	0.2	0.2	0.1	-	0.1
Bez zemljišta/No land	-	-	-	-	-	-
< 0,10 ha	-	-	-	-	-	-
0,10-<0,50 ha	0.1	0.2	0.2	0.1	-	-
0,50-<1,00 ha	-	-	-	-	-	0.1
1,00-<2,00 ha	-	-	-	-	-	-
2,00-<3,00 ha	-	-	-	-	-	-
3,00- <4,00 ha	-	-	-	-	-	-
4,00-<5,00 ha	-	-	-	-	-	-
5,00-<6,00 ha	-	-	-	-	-	-
6,00-<8,00 ha	-	-	-	-	-	-
8,00-<10,00 ha	-	-	-	-	-	-
10,00-<15,00 ha	-	-	-	-	-	-
15,00-<20,00 ha	-	-	-	-	-	-
20,00-<30,00 ha	-	-	-	-	-	-
30,00-<50,00 ha	-	-	-	-	-	-
50,00-<100,00 ha	-	-	-	-	-	-
100 ha i više	-	-	-	-	-	-

Tabela 21. Broj porodičnih poljoprivrednih gazdinstava prema navodnjavanoj površini prema vrstama biljaka, Crna Gora 2010

Table 21. Number of agricultural holdings by the irrigated area according to crop groups, Montenegro 2010

Dio 1

	Broj gazdinstava Number of holdings	Ukupno navodnjavana površina (ha) Total irrigated area (ha)	Navodnjavane površine u zadnjih 12 mjeseci (ha) Areas irrigated in the last 12 months (ha)				
			žita Cereals	kukuruz Maize	industrijske kulture Industrial crops	povrće Vegetable	krompir Potato
Ulcinj	1149	536.1	2.8	36.9	0.1	123	11.6
Bez zemljišta/No land	-	-	-	-	-	-	-
< 0,10 ha	9	0.7	-	-	-	0.2	0.2
0,10-<0,50 ha	420	82.9	-	2	-	9.6	3.2
0,50-<1,00 ha	278	82	0.2	6	-	15.1	1.8
1,00-<2,00 ha	218	98.7	0.2	6.2	-	30	1.2
2,00-<3,00 ha	80	56.6	-	4.5	-	18.5	0.7
3,00- <4,00 ha	51	29.9	0.8	2.7	-	12.9	0.9
4,00-<5,00 ha	30	27.3	-	3.7	0.1	9.6	0.2
5,00-<6,00 ha	21	44.1	-	7.4	-	10.3	0.2
6,00-<8,00 ha	20	48.5	0.6	1.4	-	9	3.2
8,00-<10,00 ha	11	14.4	0.5	2.3	-	3.4	-
10,00-<15,00 ha	6	25.4	0.5	0.5	-	0.5	-
15,00-<20,00 ha	4	25	-	-	-	3.3	-
20,00-<30,00 ha	1	0.6	-	-	-	0.6	-
30,00-<50,00 ha	-	-	-	-	-	-	-
50,00-<100,00 ha	-	-	-	-	-	-	-
100 ha i više	-	-	-	-	-	-	-
Herceg Novi	96	51.1	-	-	-	1.2	2.8
Bez zemljišta/No land	-	-	-	-	-	-	-
< 0,10 ha	21	0.3	-	-	-	0.1	0.2
0,10-<0,50 ha	47	43.6	-	-	-	0.7	0.8
0,50-<1,00 ha	10	2.1	-	-	-	0.3	0.5
1,00-<2,00 ha	7	0.7	-	-	-	-	0.2
2,00-<3,00 ha	4	2.7	-	-	-	-	0.1
3,00- <4,00 ha	1	-	-	-	-	-	-
4,00-<5,00 ha	1	-	-	-	-	-	-
5,00-<6,00 ha	1	0.7	-	-	-	-	-
6,00-<8,00 ha	-	-	-	-	-	-	-
8,00-<10,00 ha	-	-	-	-	-	-	-
10,00-<15,00 ha	-	-	-	-	-	-	-
15,00-<20,00 ha	-	-	-	-	-	-	-
20,00-<30,00 ha	2	1	-	-	-	-	1
30,00-<50,00 ha	1	-	-	-	-	-	-
50,00-<100,00 ha	1	-	-	-	-	-	-
100 ha i više	-	-	-	-	-	-	-

Tabela 21. Broj porodičnih poljoprivrednih gazdinstava prema navodnjavanoj površini prema vrstama biljaka, Crna Gora 2010**Table 21. Number of agricultural holdings by the irrigated area according to crop groups, Montenegro 2010**

Dio 2

		Navodnjavane površine u zadnjih 12 mjeseci (ha) Areas irrigated in the last 12 months (ha)					
		vinogradi Vineyards	citrusi Citrus	maslinjaci Olive groves	voćnjaci Orchards	višegodišnje livade i pasnjaci Perennial meadows and pastures	ostalo Other
Ulcinj		14	133.3	113.3	32.8	4	64.4
	Bez zemljišta/No land	-	-	-	-	-	-
	< 0,10 ha	-	-	0.2	-	-	-
	0,10-<0,50 ha	2.3	19	27.5	15.1	1.8	2.4
	0,50-<1,00 ha	0.9	13	36.1	2.9	0.7	5.2
	1,00-<2,00 ha	1.9	20.4	21.7	3.7	1.5	11.9
	2,00-<3,00 ha	3.2	11.4	12	0.8	-	5.4
	3,00- <4,00 ha	0.6	5.8	3.9	0.2	-	2.1
	4,00-<5,00 ha	1.2	5.9	2.6	0.2	-	3.9
	5,00-<6,00 ha	2.7	7.7	6	5	-	4.8
	6,00-<8,00 ha	-	20.1	1.1	1.2	-	11.9
	8,00-<10,00 ha	1	2.4	0.1	0.1	-	4.5
	10,00-<15,00 ha	-	17	2	2.5	-	2.4
	15,00-<20,00 ha	-	10.5	0.1	1	-	10
	20,00-<30,00 ha	-	-	-	-	-	-
	30,00-<50,00 ha	-	-	-	-	-	-
	50,00-<100,00 ha	-	-	-	-	-	-
	100 ha i više	-	-	-	-	-	-
Herceg Novi		1	0.7	41.2	3.9	-	0.3
	Bez zemljišta/No land	-	-	-	-	-	-
	< 0,10 ha	-	-	-	-	-	-
	0,10-<0,50 ha	0.4	0.4	40	1	-	0.2
	0,50-<1,00 ha	-	0.1	1.1	-	-	0.1
	1,00-<2,00 ha	-	0.2	0.1	0.2	-	-
	2,00-<3,00 ha	0.4	-	-	2.2	-	-
	3,00- <4,00 ha	-	-	-	-	-	-
	4,00-<5,00 ha	-	-	-	-	-	-
	5,00-<6,00 ha	0.2	-	-	0.5	-	-
	6,00-<8,00 ha	-	-	-	-	-	-
	8,00-<10,00 ha	-	-	-	-	-	-
	10,00-<15,00 ha	-	-	-	-	-	-
	15,00-<20,00 ha	-	-	-	-	-	-
	20,00-<30,00 ha	-	-	-	-	-	-
	30,00-<50,00 ha	-	-	-	-	-	-
	50,00-<100,00 ha	-	-	-	-	-	-
	100 ha i više	-	-	-	-	-	-

Tabela 21. Broj porodičnih poljoprivrednih gazdinstava prema navodnjavanoj površini prema vrstama biljaka, Crna Gora 2010

Table 21. Number of agricultural holdings by the irrigated area according to crop groups, Montenegro 2010

Dio 1

	Broj gazdinstava Number of holdings	Ukupno navodnjavana površina (ha) Total irrigated area (ha)	Navodnjavane površine u zadnjih 12 mjeseci (ha) Areas irrigated in the last 12 months (ha)				
			žita Cereals	kukuruz Maize	industrijske kulture Industrial crops	povrće Vegetable	krompir Potato
Cetinje	189	31.4	-	0.7	-	3.3	5
Bez zemljišta/No land	-	-	-	-	-	-	-
< 0,10 ha	6	0.1	-	-	-	-	-
0,10-<0,50 ha	107	14.6	-	0.3	-	0.8	2
0,50-<1,00 ha	43	6.7	-	-	-	0.3	1.2
1,00-<2,00 ha	27	8.9	-	0.4	-	2.1	1.5
2,00-<3,00 ha	4	0.3	-	-	-	0.1	0.2
3,00- <4,00 ha	-	-	-	-	-	-	-
4,00-<5,00 ha	1	-	-	-	-	-	-
5,00-<6,00 ha	1	0.6	-	-	-	-	0.2
6,00-<8,00 ha	-	-	-	-	-	-	-
8,00-<10,00 ha	-	-	-	-	-	-	-
10,00-<15,00 ha	-	-	-	-	-	-	-
15,00-<20,00 ha	-	-	-	-	-	-	-
20,00-<30,00 ha	-	-	-	-	-	-	-
30,00-<50,00 ha	-	-	-	-	-	-	-
50,00-<100,00 ha	-	-	-	-	-	-	-
100 ha i više	-	-	-	-	-	-	-
Šavnik	-	-	-	-	-	-	-
Bez zemljišta/No land	-	-	-	-	-	-	-
< 0,10 ha	-	-	-	-	-	-	-
0,10-<0,50 ha	-	-	-	-	-	-	-
0,50-<1,00 ha	-	-	-	-	-	-	-
1,00-<2,00 ha	-	-	-	-	-	-	-
2,00-<3,00 ha	-	-	-	-	-	-	-
3,00- <4,00 ha	-	-	-	-	-	-	-
4,00-<5,00 ha	-	-	-	-	-	-	-
5,00-<6,00 ha	-	-	-	-	-	-	-
6,00-<8,00 ha	-	-	-	-	-	-	-
8,00-<10,00 ha	-	-	-	-	-	-	-
10,00-<15,00 ha	-	-	-	-	-	-	-
15,00-<20,00 ha	-	-	-	-	-	-	-
20,00-<30,00 ha	-	-	-	-	-	-	-
30,00-<50,00 ha	-	-	-	-	-	-	-
50,00-<100,00 ha	-	-	-	-	-	-	-
100 ha i više	-	-	-	-	-	-	-

Tabela 21. Broj porodičnih poljoprivrednih gazdinstava prema navodnjavanoj površini prema vrstama biljaka, Crna Gora 2010

Table 21. Number of agricultural holdings by the irrigated area according to crop groups, Montenegro 2010

Dio 2

	Navodnjavane površine u zadnjih 12 mjeseci (ha) Areas irrigated in the last 12 months (ha)					
	vinogradi Vineyards	citrusi Citrus	maslinjaci Olive groves	voćnjaci Orchards	višegodišnje livade i pasnjaci Perennial meadows and pastures	ostalo Other
Cetinje	15.8	-	-	1.1	5.4	-
Bez zemljišta/No land	-	-	-	-	-	-
< 0,10 ha	0.1	-	-	-	-	-
0,10-<0,50 ha	7.7	-	-	0.9	2.9	-
0,50-<1,00 ha	3.7	-	-	0.1	1.4	-
1,00-<2,00 ha	3.8	-	-	0.1	1.1	-
2,00-<3,00 ha	0.1	-	-	-	-	-
3,00- <4,00 ha	-	-	-	-	-	-
4,00-<5,00 ha	-	-	-	-	-	-
5,00-<6,00 ha	0.4	-	-	-	-	-
6,00-<8,00 ha	-	-	-	-	-	-
8,00-<10,00 ha	-	-	-	-	-	-
10,00-<15,00 ha	-	-	-	-	-	-
15,00-<20,00 ha	-	-	-	-	-	-
20,00-<30,00 ha	-	-	-	-	-	-
30,00-<50,00 ha	-	-	-	-	-	-
50,00-<100,00 ha	-	-	-	-	-	-
100 ha i više	-	-	-	-	-	-
Šavnik	-	-	-	-	-	-
Bez zemljišta/No land	-	-	-	-	-	-
< 0,10 ha	-	-	-	-	-	-
0,10-<0,50 ha	-	-	-	-	-	-
0,50-<1,00 ha	-	-	-	-	-	-
1,00-<2,00 ha	-	-	-	-	-	-
2,00-<3,00 ha	-	-	-	-	-	-
3,00- <4,00 ha	-	-	-	-	-	-
4,00-<5,00 ha	-	-	-	-	-	-
5,00-<6,00 ha	-	-	-	-	-	-
6,00-<8,00 ha	-	-	-	-	-	-
8,00-<10,00 ha	-	-	-	-	-	-
10,00-<15,00 ha	-	-	-	-	-	-
15,00-<20,00 ha	-	-	-	-	-	-
20,00-<30,00 ha	-	-	-	-	-	-
30,00-<50,00 ha	-	-	-	-	-	-
50,00-<100,00 ha	-	-	-	-	-	-
100 ha i više	-	-	-	-	-	-

Tabela 22. Poljoprivredna gazdinstva prema vrsti poljoprivredne mehanizacije, Crna Gora 2010
Table 22. Agricultural holdings by type of agricultural machinery, Montenegro 2010

	Jednoosovinski traktori Two-wheel (single axes) tractors					Dvoosovinski traktori Four-wheel (two axes) tractors					
	Broj gazdi nstava	Broj vlastitih masina No. of owned machinery		Broj gazdi nstava	Broj masina u zajedn. vlasnistvu	Broj gazdi nstava	Broj vlastitih masina No. of owned machinery			Broj gazdi nstava	Broj masina u zajedn. vlasnistvu
		stara do 10god.	stara od 10 do20godina.				stara do 10god.	stara od 10 do20godina.	preko 20god.		
	/Number of holdings	old under 10 years	old from 10 to 20 years	Number of holdings	Number of machine jointly owned	Number of holdings	old under 10 years	old from 10 to 20 years	old over20 years	Number of holdings	Number of machine jointly owned
Crna Gora	5254	1648	3975	815	862	3920	417	1964	2056	273	291
Bez zemljišta/No land	19	3	17	2	2	14	2	9	3	1	1
< 0,10 ha	133	36	111	28	32	48	3	21	24	3	3
0,10-<0,50 ha	1708	489	1307	303	321	417	56	192	191	58	65
0,50-<1,00 ha	1046	304	800	142	147	490	43	285	207	64	67
1,00-<2,00 ha	992	323	747	170	176	769	77	418	333	56	56
2,00-<3,00 ha	430	141	319	74	75	486	43	242	279	27	29
3,00- <4,00 ha	235	92	167	23	27	360	36	162	187	19	19
4,00-<5,00 ha	127	42	94	20	24	207	23	98	110	8	9
5,00-<6,00 ha	120	39	96	14	17	176	17	91	127	8	11
6,00-<8,00 ha	140	60	104	15	15	232	26	120	121	8	8
8,00-<10,00 ha	61	21	44	7	9	130	17	68	71	8	8
10,00-<15,00 ha	89	30	72	10	10	179	21	78	97	5	5
15,00-<20,00 ha	29	15	16	-	-	77	3	40	40	1	1
20,00-<30,00 ha	39	15	28	1	1	66	16	22	51	2	2
30,00-<50,00 ha	37	16	22	4	4	56	8	23	68	1	2
50,00-<100,00 ha	49	22	31	2	2	94	12	36	88	4	5
100 ha i vise	36	26	16	13	7	119	14	59	59	2	2
Andrijevica	52	22	31	-	13	28	4	17	8	4	4
Bez zemljišta/No land	-	-	-	-	-	-	-	-	-	-	-
< 0,10 ha	-	-	-	2	-	-	-	-	-	-	-
0,10-<0,50 ha	9	4	5	1	2	2	-	-	2	-	-
0,50-<1,00 ha	7	2	6	4	1	2	1	1	-	-	-
1,00-<2,00 ha	18	4	14	-	4	11	1	9	1	3	3
2,00-<3,00 ha	1	1	-	1	-	1	-	1	-	-	-
3,00- <4,00 ha	2	1	1	-	1	2	-	1	1	-	-
4,00-<5,00 ha	1	1	-	-	-	-	-	-	-	-	-
5,00-<6,00 ha	1	1	-	-	-	1	-	-	1	-	-
6,00-<8,00 ha	1	1	-	-	-	1	-	-	1	-	-
8,00-<10,00 ha	1	0	1	4	-	-	-	-	-	-	-
10,00-<15,00 ha	7	5	2	-	4	1	-	2	-	-	-
15,00-<20,00 ha	-	-	-	1	-	-	-	-	-	-	-
20,00-<30,00 ha	2	0	2	-	1	1	-	1	-	-	-
30,00-<50,00 ha	2	2	-	-	-	2	1	1	-	-	-
50,00-<100,00 ha	-	-	-	-	-	3	-	1	2	1	1
100 ha i vise	-	-	-	144	-	1	1	0	-	-	-

Tabela 22. Poljoprivredna gazdinstva prema vrsti poljoprivredne mehanizacije, Crna Gora 2010
Table 22. Agricultural holdings by type of agricultural machinery, Montenegro 2010

	Jednoosovinski traktori Two-wheel (single axes) tractors					Dvoosovinski traktori Four-wheel (two axes) tractors					
	Broj gazdi nstava	Broj vlastitih masina No. of owned machinery		Broj gazdi nstava	Broj masina u zajedn. vlasnistvu	Broj gazdi nstava	Broj vlastitih masina No. of owned machinery			Broj gazdi nstava	Broj masina u zajedn. vlasnistvu
	/Number of holdings	stara do 10god. old under 10 years	stara od 10 do20godina. old from 10 to 20 years	Number of holdings	Number of machine jointly owned	Number of holdings	stara do 10god. old under 10 years	stara od 10 do20godina. old from 10 to 20 years	preko 20god. old over20 years	Number of holdings	Number of machine jointly owned
Bar	601	190	470	-	165	122	8	68	47	38	38
Bez zemljišta/No land	7	2	6	3	-	-	-	-	-	-	-
< 0,10 ha	20	8	17	77	7	3	-	2	1	1	1
0,10-<0,50 ha	312	103	222	32	89	23	2	21	-	12	12
0,50-<1,00 ha	113	28	96	25	34	32	4	23	5	17	17
1,00-<2,00 ha	108	36	97	3	27	44	2	18	24	7	7
2,00-<3,00 ha	23	8	16	2	4	12	-	3	9	1	1
3,00- <4,00 ha	7	1	8	-	2	2	-	-	2	-	-
4,00-<5,00 ha	2	0	2	1	-	1	-	1	-	-	-
5,00-<6,00 ha	3	1	3	-	1	3	-	-	3	-	-
6,00-<8,00 ha	-	-	-	-	-	1	-	-	2	-	-
8,00-<10,00 ha	-	-	-	-	-	1	-	-	1	-	-
10,00-<15,00 ha	2	1	1	-	-	-	-	-	-	-	-
15,00-<20,00 ha	-	-	-	-	-	-	-	-	-	-	-
20,00-<30,00 ha	-	-	-	-	-	-	-	-	-	-	-
30,00-<50,00 ha	-	-	-	1	-	-	-	-	-	-	-
50,00-<100,00 ha	3	1	2	-	1	-	-	-	-	-	-
100 ha i vise	1	1	-	20	-	-	-	-	-	-	-
Berane	227	81	164	-	23	372	50	221	99	7	10
Bez zemljišta/No land	-	-	-	-	-	-	-	-	-	-	-
< 0,10 ha	2	1	1	3	-	2	-	-	2	-	-
0,10-<0,50 ha	36	9	27	1	3	25	2	15	6	1	1
0,50-<1,00 ha	36	5	31	9	1	31	1	25	4	2	2
1,00-<2,00 ha	50	21	33	5	9	83	21	45	11	1	1
2,00-<3,00 ha	44	19	30	-	5	56	5	38	12	1	1
3,00- <4,00 ha	24	14	12	-	-	34	2	19	13	-	-
4,00-<5,00 ha	5	4	1	-	-	20	4	15	5	-	-
5,00-<6,00 ha	7	1	6	-	-	18	3	12	8	1	4
6,00-<8,00 ha	6	1	8	-	-	20	1	8	11	-	-
8,00-<10,00 ha	2	0	2	-	-	10	-	5	5	1	1
10,00-<15,00 ha	3	0	4	-	-	10	-	3	8	-	-
15,00-<20,00 ha	-	-	-	-	-	5	-	4	-	-	-
20,00-<30,00 ha	-	-	-	-	-	5	1	3	1	-	-
30,00-<50,00 ha	1	0	1	1	-	8	1	4	2	-	-
50,00-<100,00 ha	8	4	5	1	1	15	1	6	7	-	-
100 ha i vise	3	2	3	78	4	30	8	19	4	-	-

Tabela 22. Poljoprivredna gazdinstva prema vrsti poljoprivredne mehanizacije, Crna Gora 2010
Table 22. Agricultural holdings by type of agricultural machinery, Montenegro 2010

	Jednoosovinski traktori Two-wheel (single axes) tractors					Dvoosovinski traktori Four-wheel (two axes) tractors					
	Broj gazdi nstava	Broj vlastitih masina No. of owned machinery		Broj gazdi nstava	Broj masina u zajedn. vlasnistvu	Broj gazdi nstava	Broj vlastitih masina No. of owned machinery			Broj gazdi nstava	Broj masina u zajedn. vlasnistvu
	/Number of holdings	stara do 10god. old under 10 years	stara od 10 do20godina. old from 10 to 20 years	Number of holdings	Number of machine jointly owned	Number of holdings	stara do 10god. old under 10 years	stara od 10 do20godina. old from 10 to 20 years	preko 20god. old over20 years	Number of holdings	Number of machine jointly owned
Bijelo Polje	367	142	260	-	80	409	51	179	270	35	36
Bez zemljišta/No land	1	0	1	2	-	-	-	-	-	-	-
< 0,10 ha	7	3	4	2	2	2	-	-	2	-	-
0,10-<0,50 ha	26	10	19	11	2	37	2	10	26	5	5
0,50-<1,00 ha	54	27	27	22	11	46	3	19	34	10	10
1,00-<2,00 ha	84	29	60	13	23	79	7	25	53	4	4
2,00-<3,00 ha	44	13	36	5	13	41	4	16	64	3	3
3,00- <4,00 ha	37	17	26	3	6	43	5	20	20	5	5
4,00-<5,00 ha	18	5	13	6	3	19	10	10	-	1	2
5,00-<6,00 ha	23	5	21	8	6	20	2	13	15	-	-
6,00-<8,00 ha	19	6	15	-	8	38	3	16	29	3	3
8,00-<10,00 ha	11	3	9	4	-	10	-	10	-	1	1
10,00-<15,00 ha	16	5	15	-	4	30	4	18	11	1	1
15,00-<20,00 ha	8	5	3	-	-	9	1	7	1	-	-
20,00-<30,00 ha	3	3	1	1	-	10	3	6	2	2	2
30,00-<50,00 ha	3	1	2	-	1	5	1	4	-	-	-
50,00-<100,00 ha	7	4	5	1	-	8	2	3	5	-	-
100 ha i vise	6	6	3	2	1	12	2	2	10	-	-
Budva	24	11	15	1	2	7	2	1	4	-	-
Bez zemljišta/No land	2	0	2	-	1	1	-	-	1	-	-
< 0,10 ha	2	0	2	1	-	1	-	-	1	-	-
0,10-<0,50 ha	16	7	11	-	1	3	1	1	1	-	-
0,50-<1,00 ha	2	2	-	-	-	2	1	0	1	-	-
1,00-<2,00 ha	2	2	-	-	-	-	-	-	-	-	-
2,00-<3,00 ha	-	-	-	-	-	-	-	-	-	-	-
3,00- <4,00 ha	-	-	-	-	-	-	-	-	-	-	-
4,00-<5,00 ha	-	-	-	-	-	-	-	-	-	-	-
5,00-<6,00 ha	-	-	-	-	-	-	-	-	-	-	-
6,00-<8,00 ha	-	-	-	-	-	-	-	-	-	-	-
8,00-<10,00 ha	-	-	-	-	-	-	-	-	-	-	-
10,00-<15,00 ha	-	-	-	-	-	-	-	-	-	-	-
15,00-<20,00 ha	-	-	-	-	-	-	-	-	-	-	-
20,00-<30,00 ha	-	-	-	-	-	-	-	-	-	-	-
30,00-<50,00 ha	-	-	-	-	-	-	-	-	-	-	-
50,00-<100,00 ha	-	-	-	-	-	-	-	-	-	-	-
100 ha i vise	-	-	-	48	-	-	-	-	-	-	-

Tabela 22. Poljoprivredna gazdinstva prema vrsti poljoprivredne mehanizacije, Crna Gora 2010
Table 22. Agricultural holdings by type of agricultural machinery, Montenegro 2010

	Jednoosovinski traktori Two-wheel (single axes) tractors					Dvoosovinski traktori Four-wheel (two axes) tractors					
	Broj gazdi nstava	Broj vlastitih masina No. of owned machinery		Broj gazdi nstava	Broj masina u zajedn. vlasnistvu	Broj gazdi nstava	Broj vlastitih masina No. of owned machinery			Broj gazdi nstava	Broj masina u zajedn. vlasnistvu
	/Number of holdings	stara do 10god. old under 10 years	stara od 10 do20godina. old from 10 to 20 years	Number of holdings	Number of machine jointly owned	Number of holdings	stara do 10god. old under 10 years	stara od 10 do20godina. old from 10 to 20 years	preko 20god. old over20 years	Number of holdings	Number of machine jointly owned
Danilovgrad	370	185	262	-	61	102	23	47	55	20	21
Bez zemljišta/No land	-	-	-	-	-	-	-	-	-	-	-
< 0,10 ha	7	4	5	10	-	-	-	0	-	-	-
0,10-<0,50 ha	116	60	86	7	15	18	6	10	3	4	5
0,50-<1,00 ha	86	34	62	12	7	17	3	11	4	2	2
1,00-<2,00 ha	77	40	54	7	13	13	1	3	11	4	4
2,00-<3,00 ha	30	18	17	2	7	12	2	8	11	2	2
3,00- <4,00 ha	16	12	8	4	2	7	2	1	6	1	1
4,00-<5,00 ha	14	7	13	3	7	8	2	5	2	1	1
5,00-<6,00 ha	6	2	6	1	6	5	1	2	2	3	3
6,00-<8,00 ha	10	2	8	2	1	4	1	3	-	-	-
8,00-<10,00 ha	3	3	1	-	3	3	1	1	-	1	1
10,00-<15,00 ha	-	-	-	-	-	3	-	2	2	1	1
15,00-<20,00 ha	-	-	-	-	-	3	1	0	4	-	-
20,00-<30,00 ha	2	1	1	-	-	2	2	0	1	-	-
30,00-<50,00 ha	-	-	-	-	-	1	-	-	2	-	-
50,00-<100,00 ha	2	1	1	-	-	1	1	0	2	1	1
100 ha i vise	1	1	-	-	-	5	-	1	5	-	-
Žabljak	19	14	5	-	-	81	7	14	74	-	-
Bez zemljišta/No land	-	-	-	-	-	-	-	-	-	-	-
< 0,10 ha	-	-	-	-	-	-	-	-	-	-	-
0,10-<0,50 ha	1	0	1	-	-	1	-	-	1	-	-
0,50-<1,00 ha	-	-	-	-	-	3	-	-	3	-	-
1,00-<2,00 ha	-	-	-	-	-	8	-	3	5	-	-
2,00-<3,00 ha	-	-	-	-	-	12	1	3	8	-	-
3,00- <4,00 ha	2	0	2	-	-	9	2	2	5	-	-
4,00-<5,00 ha	1	1	-	-	-	2	-	1	1	-	-
5,00-<6,00 ha	3	2	1	-	-	8	-	1	16	-	-
6,00-<8,00 ha	3	3	-	-	-	4	-	1	4	-	-
8,00-<10,00 ha	2	1	1	-	-	4	1	2	1	-	-
10,00-<15,00 ha	1	1	-	-	-	10	2	0	12	-	-
15,00-<20,00 ha	2	2	-	-	-	3	-	1	2	-	-
20,00-<30,00 ha	-	-	-	-	-	3	-	-	3	-	-
30,00-<50,00 ha	1	1	-	-	-	2	1	0	1	-	-
50,00-<100,00 ha	1	1	-	-	-	3	-	-	3	-	-
100 ha i vise	2	2	-	9	-	9	-	-	9	-	-

Tabela 22. Poljoprivredna gazdinstva prema vrsti poljoprivredne mehanizacije, Crna Gora 2010
Table 22. Agricultural holdings by type of agricultural machinery, Montenegro 2010

	Jednoosovinski traktori Two-wheel (single axes) tractors					Dvoosovinski traktori Four-wheel (two axes) tractors					
	Broj gazdi nstava	Broj vlastitih masina No. of owned machinery		Broj gazdi nstava	Broj masina u zajedn. vlasnistvu	Broj gazdi nstava	Broj vlastitih masina No. of owned machinery			Broj gazdi nstava	Broj masina u zajedn. vlasnistvu
	/Number of holdings	stara do 10god. old under 10 years	stara od 10 do20godina. old from 10 to 20 years	Number of holdings	Number of machine jointly owned	Number of holdings	stara do 10god. old under 10 years	stara od 10 do20godina. old from 10 to 20 years	preko 20god. old over20 years	Number of holdings	Number of machine jointly owned
Kolašin	67	25	51	-	9	38	-	11	39	-	-
Bez zemljišta/No land	-	-	-	-	-	-	-	0	-	-	-
< 0,10 ha	1	0	3	3	-	1	-	-	1	-	-
0,10-<0,50 ha	13	5	8	1	3	5	-	-	5	-	-
0,50-<1,00 ha	7	4	3	3	1	4	-	-	4	-	-
1,00-<2,00 ha	16	5	11	-	3	4	-	4	-	-	-
2,00-<3,00 ha	6	2	4	-	-	6	-	2	13	-	-
3,00- <4,00 ha	6	1	7	-	-	3	-	1	2	-	-
4,00-<5,00 ha	2	1	3	-	-	2	-	2	1	-	-
5,00-<6,00 ha	2	0	2	-	-	1	-	-	1	-	-
6,00-<8,00 ha	4	3	2	1	-	2	-	1	1	-	-
8,00-<10,00 ha	3	1	2	-	1	1	-	-	1	-	-
10,00-<15,00 ha	1	0	3	-	-	1	-	1	-	-	-
15,00-<20,00 ha	-	-	-	-	-	2	-	-	3	-	-
20,00-<30,00 ha	1	0	1	1	-	2	-	-	3	-	-
30,00-<50,00 ha	2	1	1	-	1	1	-	-	1	-	-
50,00-<100,00 ha	1	1	-	-	-	3	-	-	3	-	-
100 ha i vise	2	1	1	2	-	-	-	-	-	-	-
Kotor	79	14	66	-	2	17	1	9	6	1	1
Bez zemljišta/No land	-	-	-	-	-	1	-	1	-	-	-
< 0,10 ha	3	1	2	1	-	2	-	2	-	-	-
0,10-<0,50 ha	50	6	45	-	1	6	-	1	4	1	1
0,50-<1,00 ha	15	4	11	1	-	2	-	2	-	-	-
1,00-<2,00 ha	5	2	3	-	1	4	1	3	-	-	-
2,00-<3,00 ha	1	0	1	-	-	1	-	-	1	-	-
3,00- <4,00 ha	1	0	1	-	-	-	-	-	-	-	-
4,00-<5,00 ha	1	0	1	-	-	1	-	-	1	-	-
5,00-<6,00 ha	-	-	-	-	-	-	-	-	-	-	-
6,00-<8,00 ha	1	0	1	-	-	-	-	-	-	-	-
8,00-<10,00 ha	-	-	-	-	-	-	-	-	-	-	-
10,00-<15,00 ha	-	-	-	-	-	-	-	-	-	-	-
15,00-<20,00 ha	-	-	-	-	-	-	-	-	-	-	-
20,00-<30,00 ha	1	0	1	-	-	-	-	-	-	-	-
30,00-<50,00 ha	-	-	-	-	-	-	-	-	-	-	-
50,00-<100,00 ha	-	-	-	-	-	-	-	-	-	-	-
100 ha i vise	1	1	-	8	-	-	-	-	-	-	-

Tabela 22. Poljoprivredna gazdinstva prema vrsti poljoprivredne mehanizacije, Crna Gora 2010
Table 22. Agricultural holdings by type of agricultural machinery, Montenegro 2010

	Jednoosovinski traktori Two-wheel (single axes) tractors					Dvoosovinski traktori Four-wheel (two axes) tractors					
	Broj gazdi nstava	Broj vlastitih masina No. of owned machinery		Broj gazdi nstava	Broj masina u zajedn. vlasnistvu	Broj gazdi nstava	Broj vlastitih masina No. of owned machinery			Broj gazdi nstava	Broj masina u zajedn. vlasnistvu
	/Number of holdings	stara do 10god. old under 10 years	stara od 10 do20godina. old from 10 to 20 years	Number of holdings	Number of machine jointly owned	Number of holdings	stara do 10god. old under 10 years	stara od 10 do20godina. old from 10 to 20 years	preko 20god. old over20 years	Number of holdings	Number of machine jointly owned
Mojkovac	56	18	43	-	8	25	4	14	6	1	1
Bez zemljišta/No land	-	-	-	-	-	-	-	-	-	-	-
< 0,10 ha	1	1	-	-	-	2	1	0	1	-	-
0,10-<0,50 ha	6	1	5	2	-	1	-	-	1	-	-
0,50-<1,00 ha	6	3	3	5	2	3	-	-	2	-	-
1,00-<2,00 ha	16	3	13	-	5	4	-	4	-	-	-
2,00-<3,00 ha	8	3	5	-	-	3	1	2	-	-	-
3,00- <4,00 ha	8	2	8	-	-	1	1	0	-	-	-
4,00-<5,00 ha	-	-	-	-	-	-	-	0	-	-	-
5,00-<6,00 ha	2	0	2	-	-	4	-	4	-	1	1
6,00-<8,00 ha	3	1	4	-	-	3	-	3	-	-	-
8,00-<10,00 ha	-	-	-	-	-	1	1	0	-	-	-
10,00-<15,00 ha	3	2	2	-	-	1	-	1	-	-	-
15,00-<20,00 ha	-	-	-	-	-	-	-	0	-	-	-
20,00-<30,00 ha	-	-	-	-	-	-	-	-	-	-	-
30,00-<50,00 ha	-	-	-	-	-	-	-	-	-	-	-
50,00-<100,00 ha	1	0	1	1	-	-	-	-	-	-	-
100 ha i vise	2	2	-	19	1	2	-	1	1	-	-
Nikšić	450	246	215	-	19	193	61	60	100	11	13
Bez zemljišta/No land	-	-	-	-	-	1	-	-	1	-	-
< 0,10 ha	10	5	5	11	-	4	3	1	-	-	-
0,10-<0,50 ha	112	67	47	2	11	28	12	10	17	4	5
0,50-<1,00 ha	73	40	37	2	2	26	3	10	24	3	4
1,00-<2,00 ha	93	54	39	3	2	36	9	10	18	2	2
2,00-<3,00 ha	47	21	26	-	3	25	9	7	8	-	-
3,00- <4,00 ha	17	8	9	1	-	24	9	7	10	-	-
4,00-<5,00 ha	15	6	9	-	1	5	-	-	5	-	-
5,00-<6,00 ha	15	8	7	-	-	10	3	3	5	-	-
6,00-<8,00 ha	19	10	9	-	-	8	3	2	2	1	1
8,00-<10,00 ha	9	4	5	-	-	5	1	3	1	-	-
10,00-<15,00 ha	15	8	9	-	-	4	3	2	-	1	1
15,00-<20,00 ha	6	5	2	-	-	4	-	2	2	-	-
20,00-<30,00 ha	7	4	4	-	-	3	4	1	-	-	-
30,00-<50,00 ha	4	0	4	-	-	1	-	-	1	-	-
50,00-<100,00 ha	3	1	2	-	-	4	1	1	2	-	-
100 ha i vise	5	5	1	4	-	5	1	1	4	-	-

Tabela 22. Poljoprivredna gazdinstva prema vrsti poljoprivredne mehanizacije, Crna Gora 2010
Table 22. Agricultural holdings by type of agricultural machinery, Montenegro 2010

	Jednoosovinski traktori Two-wheel (single axes) tractors					Dvoosovinski traktori Four-wheel (two axes) tractors					
	Broj gazdi nstava	Broj vlastitih masina No. of owned machinery		Broj gazdi nstava	Broj masina u zajedn. vlasnistvu	Broj gazdi nstava	Broj vlastitih masina No. of owned machinery			Broj gazdi nstava	Broj masina u zajedn. vlasnistvu
	/Number of holdings	stara do 10god. old under 10 years	stara od 10 do20godina. old from 10 to 20 years	Number of holdings	Number of machine jointly owned	Number of holdings	stara do 10god. old under 10 years	stara od 10 do20godina. old from 10 to 20 years	preko 20god. old over20 years	Number of holdings	Number of machine jointly owned
Plav	21	6	21	-	4	132	11	45	86	1	1
Bez zemljišta/No land	-	-	-	-	-	1	-	1	-	-	-
< 0,10 ha	1	0	3	2	-	2	-	1	1	-	-
0,10-<0,50 ha	3	1	4	-	2	11	-	1	10	-	-
0,50-<1,00 ha	4	2	2	1	-	11	-	1	10	-	-
1,00-<2,00 ha	5	1	6	-	1	30	3	15	13	1	1
2,00-<3,00 ha	1	0	1	-	-	22	1	11	13	-	-
3,00- <4,00 ha	2	0	2	-	-	18	3	2	13	-	-
4,00-<5,00 ha	-	-	-	-	-	4	1	2	1	-	-
5,00-<6,00 ha	2	0	2	-	-	-	-	0	-	-	-
6,00-<8,00 ha	-	-	-	1	-	4	1	1	2	-	-
8,00-<10,00 ha	1	1	-	-	1	4	-	1	4	-	-
10,00-<15,00 ha	1	0	1	-	-	2	-	-	2	-	-
15,00-<20,00 ha	-	-	-	-	-	2	-	1	1	-	-
20,00-<30,00 ha	-	-	-	-	-	1	-	-	1	-	-
30,00-<50,00 ha	-	-	-	-	-	-	-	-	-	-	-
50,00-<100,00 ha	1	1	-	-	-	14	2	5	8	-	-
100 ha i vise	-	-	-	6	-	6	-	3	7	-	-
Plužine	62	37	26	-	6	71	6	53	13	3	3
Bez zemljišta/No land	-	-	-	-	-	-	-	-	-	-	-
< 0,10 ha	-	-	-	-	-	-	-	-	-	-	-
0,10-<0,50 ha	1	0	1	-	-	1	-	-	1	-	-
0,50-<1,00 ha	1	1	-	-	-	1	-	-	1	-	-
1,00-<2,00 ha	4	3	1	4	-	2	-	1	1	-	-
2,00-<3,00 ha	11	4	7	-	4	1	-	1	-	-	-
3,00- <4,00 ha	6	5	1	-	-	2	-	2	-	1	1
4,00-<5,00 ha	2	2	-	-	-	2	-	2	-	-	-
5,00-<6,00 ha	1	0	2	1	-	1	-	1	-	-	-
6,00-<8,00 ha	7	4	3	1	1	8	-	8	-	-	-
8,00-<10,00 ha	4	2	2	-	1	8	1	7	-	1	1
10,00-<15,00 ha	4	1	3	-	-	7	1	6	-	-	-
15,00-<20,00 ha	2	1	1	-	-	4	1	2	1	-	-
20,00-<30,00 ha	3	2	1	-	-	5	1	1	3	-	-
30,00-<50,00 ha	7	6	1	-	-	4	1	1	2	-	-
50,00-<100,00 ha	5	3	2	-	-	10	-	6	4	-	-
100 ha i vise	4	3	1	13	-	15	1	15	-	1	1

Tabela 22. Poljoprivredna gazdinstva prema vrsti poljoprivredne mehanizacije, Crna Gora 2010
Table 22. Agricultural holdings by type of agricultural machinery, Montenegro 2010

	Jednoosovinski traktori Two-wheel (single axes) tractors					Dvoosovinski traktori Four-wheel (two axes) tractors					
	Broj gazdi nštava /Number of holdings	Broj vlastitih masina No. of owned machinery		Broj gazdi nštava Number of holdings	Broj masina u zajedn. vlasništvu Number of machine jointly owned	Broj gazdi nštava Number of holdings	Broj vlastitih masina No. of owned machinery			Broj gazdi nštava Number of holdings	Broj masina u zajedn. vlasništvu Number of machine jointly owned
		stara do 10god. old under 10 years	stara od 10 do20godina. old from 10 to 20 years				stara do 10god. old under 10 years	stara od 10 do20godina. old from 10 to 20 years	preko 20god. old over20 years		
Pljevlja	182	39	154	-	13	745	61	311	447	14	14
Bez zemljišta/No land	-	-	-	-	-	1	-	-	1	-	-
< 0,10 ha	1	0	1	-	-	3	1	2	-	-	-
0,10-<0,50 ha	4	2	3	-	-	4	-	-	4	-	-
0,50-<1,00 ha	19	4	24	2	-	29	1	10	18	2	2
1,00-<2,00 ha	25	9	16	6	2	76	5	39	32	4	4
2,00-<3,00 ha	31	8	23	1	6	118	10	47	71	-	-
3,00- <4,00 ha	21	5	16	2	1	98	4	45	51	2	2
4,00-<5,00 ha	20	4	16	2	2	77	4	27	48	2	2
5,00-<6,00 ha	18	2	16	-	2	54	3	29	33	2	2
6,00-<8,00 ha	13	1	12	-	-	73	12	33	30	1	1
8,00-<10,00 ha	9	1	8	-	-	51	8	20	26	-	-
10,00-<15,00 ha	14	2	12	-	-	81	9	27	49	1	1
15,00-<20,00 ha	1	0	1	-	-	31	-	14	19	-	-
20,00-<30,00 ha	4	1	4	-	-	20	1	5	30	-	-
30,00-<50,00 ha	1	0	1	-	-	12	1	3	21	-	-
50,00-<100,00 ha	1	0	1	-	-	10	2	9	8	-	-
100 ha i više	-	-	-	373	-	7	-	1	6	-	-
Podgorica	1798	435	1438	1	381	805	80	387	435	110	120
Bez zemljišta/No land	8	1	7	22	1	7	1	2	4	1	1
< 0,10 ha	55	8	47	161	22	20	1	7	12	2	2
0,10-<0,50 ha	736	164	594	75	162	198	22	82	105	29	34
0,50-<1,00 ha	439	115	340	67	78	175	20	96	78	25	27
1,00-<2,00 ha	312	72	253	30	68	201	16	100	101	25	25
2,00-<3,00 ha	106	28	86	7	30	68	7	35	29	16	18
3,00- <4,00 ha	37	11	27	3	9	40	2	27	15	6	6
4,00-<5,00 ha	19	4	15	-	4	21	1	10	14	2	2
5,00-<6,00 ha	13	9	9	2	-	14	4	4	26	-	-
6,00-<8,00 ha	20	10	16	1	2	21	2	7	28	-	-
8,00-<10,00 ha	5	1	4	2	1	5	-	4	1	1	1
10,00-<15,00 ha	8	0	9	-	2	5	-	3	2	1	1
15,00-<20,00 ha	6	1	5	-	-	4	-	2	3	-	-
20,00-<30,00 ha	9	2	8	1	-	6	1	3	2	-	-
30,00-<50,00 ha	9	3	7	-	1	6	1	2	4	1	2
50,00-<100,00 ha	10	4	7	1	-	7	1	1	5	-	-
100 ha i više	6	2	4	35	1	7	1	2	6	1	1

Tabela 22. Poljoprivredna gazdinstva prema vrsti poljoprivredne mehanizacije, Crna Gora 2010
Table 22. Agricultural holdings by type of agricultural machinery, Montenegro 2010

	Jednoosovinski traktori Two-wheel (single axes) tractors					Dvoosovinski traktori Four-wheel (two axes) tractors					
	Broj gazdi nstava	Broj vlastitih masina No. of owned machinery		Broj gazdi nstava	Broj masina u zajedn. vlasnistvu	Broj gazdi nstava	Broj vlastitih masina No. of owned machinery			Broj gazdi nstava	Broj masina u zajedn. vlasnistvu
	/Number of holdings	stara do 10god. old under 10 years	stara od 10 do20godina. old from 10 to 20 years	Number of holdings	Number of machine jointly owned	Number of holdings	stara do 10god. old under 10 years	stara od 10 do20godina. old from 10 to 20 years	preko 20god. old over20 years	Number of holdings	Number of machine jointly owned
Rožaje	137	53	103	-	36	335	22	178	270	22	23
Bez zemljišta/No land	-	-	-	-	-	2	-	-	2	-	-
< 0,10 ha	1	0	1	4	-	1	-	1	-	-	-
0,10-<0,50 ha	3	0	5	4	4	9	3	8	-	-	-
0,50-<1,00 ha	14	5	11	10	4	33	1	19	17	-	-
1,00-<2,00 ha	22	9	15	2	11	61	6	35	48	5	5
2,00-<3,00 ha	20	8	16	4	2	58	1	28	32	3	3
3,00- <4,00 ha	15	9	8	5	4	31	4	8	30	3	3
4,00-<5,00 ha	10	5	5	2	5	25	1	8	17	1	1
5,00-<6,00 ha	6	1	7	3	2	17	-	8	11	1	1
6,00-<8,00 ha	16	8	10	-	3	18	-	15	3	3	3
8,00-<10,00 ha	3	0	5	-	-	18	3	12	25	3	3
10,00-<15,00 ha	7	4	4	-	-	12	-	8	5	-	-
15,00-<20,00 ha	1	0	1	-	-	1	-	2	-	1	1
20,00-<30,00 ha	4	1	3	1	-	5	1	3	2	-	-
30,00-<50,00 ha	6	2	4	-	1	12	1	7	33	-	-
50,00-<100,00 ha	6	1	5	-	-	14	1	4	38	2	3
100 ha i vise	3	0	3	1	-	18	-	12	7	-	-
Tivat	11	4	8	-	1	1	-	-	1	-	-
Bez zemljišta/No land	-	-	-	-	-	-	-	-	-	-	-
< 0,10 ha	-	-	-	1	-	-	-	-	-	-	-
0,10-<0,50 ha	10	4	7	-	1	1	-	-	1	-	-
0,50-<1,00 ha	1	0	1	-	-	-	-	-	-	-	-
1,00-<2,00 ha	-	-	-	-	-	-	-	-	-	-	-
2,00-<3,00 ha	-	-	-	-	-	-	-	-	-	-	-
3,00- <4,00 ha	-	-	-	-	-	-	-	-	-	-	-
4,00-<5,00 ha	-	-	-	-	-	-	-	-	-	-	-
5,00-<6,00 ha	-	-	-	-	-	-	-	-	-	-	-
6,00-<8,00 ha	-	-	-	-	-	-	-	-	-	-	-
8,00-<10,00 ha	-	-	-	-	-	-	-	-	-	-	-
10,00-<15,00 ha	-	-	-	-	-	-	-	-	-	-	-
15,00-<20,00 ha	-	-	-	-	-	-	-	-	-	-	-
20,00-<30,00 ha	-	-	-	-	-	-	-	-	-	-	-
30,00-<50,00 ha	-	-	-	-	-	-	-	-	-	-	-
50,00-<100,00 ha	-	-	-	-	-	-	-	-	-	-	-
100 ha i vise	-	-	-	18	-	-	-	-	-	-	-

Tabela 22. Poljoprivredna gazdinstva prema vrsti poljoprivredne mehanizacije, Crna Gora 2010
Table 22. Agricultural holdings by type of agricultural machinery, Montenegro 2010

	Jednoosovinski traktori Two-wheel (single axes) tractors					Dvoosovinski traktori Four-wheel (two axes) tractors					
	Broj gazdi nstava	Broj vlastitih masina No. of owned machinery		Broj gazdi nstava	Broj masina u zajedn. vlasnistvu	Broj gazdi nstava	Broj vlastitih masina No. of owned machinery			Broj gazdi nstava	Broj masina u zajedn. vlasnistvu
	/Number of holdings	stara do 10god. old under 10 years	stara od 10 do20godina. old from 10 to 20 years	Number of holdings	Number of machine jointly owned	Number of holdings	stara do 10god. old under 10 years	stara od 10 do20godina. old from 10 to 20 years	preko 20god. old over20 years	Number of holdings	Number of machine jointly owned
Ulcinj	411	70	365	-	19	361	18	320	46	8	8
Bez zemljišta/No land	-	-	-	-	-	-	-	-	-	-	-
< 0,10 ha	4	1	3	10	-	2	-	2	-	-	-
0,10-<0,50 ha	101	13	91	2	10	35	3	30	1	2	2
0,50-<1,00 ha	86	13	75	4	2	67	5	60	1	3	3
1,00-<2,00 ha	105	18	92	-	4	98	3	100	6	-	-
2,00-<3,00 ha	35	5	30	1	-	45	1	40	4	1	1
3,00- <4,00 ha	23	2	23	1	2	40	2	30	11	1	1
4,00-<5,00 ha	13	0	14	-	1	18	-	12	7	1	1
5,00-<6,00 ha	14	6	9	-	-	16	-	12	5	-	-
6,00-<8,00 ha	16	9	15	-	-	23	2	19	8	-	-
8,00-<10,00 ha	5	2	3	-	-	7	1	7	-	-	-
10,00-<15,00 ha	5	0	6	-	-	4	-	3	2	-	-
15,00-<20,00 ha	3	1	3	-	-	4	-	4	1	-	-
20,00-<30,00 ha	1	0	1	-	-	-	-	-	-	-	-
30,00-<50,00 ha	-	-	-	-	-	-	-	-	-	-	-
50,00-<100,00 ha	-	-	-	-	-	2	1	1	-	-	-
100 ha i vise	-	-	-	1	-	-	-	-	-	-	-
Herceg Novi	55	12	44	-	1	12	1	12	-	-	-
Bez zemljišta/No land	1	0	1	-	-	-	-	-	-	-	-
< 0,10 ha	8	0	8	1	-	3	-	3	-	-	-
0,10-<0,50 ha	22	6	17	-	1	4	1	3	-	-	-
0,50-<1,00 ha	13	3	10	-	-	2	-	3	-	-	-
1,00-<2,00 ha	6	2	4	-	-	1	-	0	1	-	-
2,00-<3,00 ha	2	0	2	-	-	1	-	0	1	-	-
3,00- <4,00 ha	-	-	-	-	-	-	-	0	-	-	-
4,00-<5,00 ha	1	0	1	-	-	-	-	-	-	-	-
5,00-<6,00 ha	2	1	1	-	-	1	-	0	1	-	-
6,00-<8,00 ha	-	-	-	-	-	-	-	-	-	-	-
8,00-<10,00 ha	-	-	-	-	-	-	-	-	-	-	-
10,00-<15,00 ha	-	-	-	-	-	-	-	-	-	-	-
15,00-<20,00 ha	-	-	-	-	-	-	-	-	-	-	-
20,00-<30,00 ha	-	-	-	-	-	-	-	-	-	-	-
30,00-<50,00 ha	-	-	-	-	-	-	-	-	-	-	-
50,00-<100,00 ha	-	-	-	-	-	-	-	-	-	-	-
100 ha i vise	-	-	-	24	-	-	-	-	-	-	-

Tabela 22. Poljoprivredna gazdinstva prema vrsti poljoprivredne mehanizacije, Crna Gora 2010
Table 22. Agricultural holdings by type of agricultural machinery, Montenegro 2010

	Jednoosovinski traktori Two-wheel (single axes) tractors					Dvoosovinski traktori Four-wheel (two axes) tractors					
	Broj gazdi nstava	Broj vlastitih masina No. of owned machinery		Broj gazdi nstava	Broj masina u zajedn. vlasnistvu	Broj gazdi nstava	Broj vlastitih masina No. of owned machinery			Broj gazdi nstava	Broj masina u zajedn. vlasnistvu
	/Number of holdings	stara do 10god. old under 10 years	stara od 10 do20godina. old from 10 to 20 years	Number of holdings	Number of machine jointly owned	Number of holdings	stara do 10god. old under 10 years	stara od 10 do20godina. old from 10 to 20 years	preko 20god. old over20 years	Number of holdings	Number of machine jointly owned
Cetinje	265	51	233	-	24	12	4	6	4	-	-
Bez zemljišta/No land	-	-	-	1	-	-	-	-	-	-	-
< 0,10 ha	10	4	9	14	1	-	-	-	-	-	-
0,10-<0,50 ha	127	23	109	4	14	2	2	0	-	-	-
0,50-<1,00 ha	69	12	60	3	4	4	-	5	1	-	-
1,00-<2,00 ha	39	10	34	1	3	5	1	1	3	-	-
2,00-<3,00 ha	14	1	15	-	1	1	1	0	-	-	-
3,00- <4,00 ha	4	0	5	1	-	-	-	-	-	-	-
4,00-<5,00 ha	-	-	-	-	1	-	-	0	-	-	-
5,00-<6,00 ha	-	-	-	-	-	-	-	-	-	-	-
6,00-<8,00 ha	-	-	-	-	-	-	-	-	-	-	-
8,00-<10,00 ha	-	-	-	-	-	-	-	-	-	-	-
10,00-<15,00 ha	-	-	-	-	-	-	-	-	-	-	-
15,00-<20,00 ha	-	-	-	-	-	-	-	-	-	-	-
20,00-<30,00 ha	1	1	-	-	-	-	-	-	-	-	-
30,00-<50,00 ha	1	0	1	-	-	-	-	-	-	-	-
50,00-<100,00 ha	-	-	-	-	-	-	-	-	-	-	-
100 ha i vise	-	-	-	1	-	-	-	-	-	-	-
Šavnik	36	19	17	-	2	52	7	13	40	-	-
Bez zemljišta/No land	-	-	-	-	-	-	-	-	-	-	-
< 0,10 ha	-	-	-	-	-	-	-	0	-	-	-
0,10-<0,50 ha	4	4	-	-	-	3	-	0	3	-	-
0,50-<1,00 ha	1	0	1	-	-	-	-	0	-	-	-
1,00-<2,00 ha	5	3	2	-	-	9	1	2	6	-	-
2,00-<3,00 ha	6	2	4	-	-	3	-	-	3	-	-
3,00- <4,00 ha	7	4	3	-	-	6	-	-	5	-	-
4,00-<5,00 ha	3	2	1	-	-	2	1	1	9	-	-
5,00-<6,00 ha	2	0	2	-	-	3	-	3	-	-	-
6,00-<8,00 ha	2	1	1	1	-	4	1	1	2	-	-
8,00-<10,00 ha	3	2	1	-	2	2	-	2	-	-	-
10,00-<15,00 ha	2	1	1	-	-	8	2	1	5	-	-
15,00-<20,00 ha	-	-	-	-	-	5	-	0	4	-	-
20,00-<30,00 ha	1	0	1	-	-	3	2	1	1	-	-
30,00-<50,00 ha	-	-	-	-	-	2	-	0	2	-	-
50,00-<100,00 ha	-	-	-	-	-	-	-	0	-	-	-
100 ha i vise	-	-	-	4	-	2	-	2	-	-	-

Tabela 23. Poljoprivredna gazdinstva prema vrsti poljoprivredne mehanizacije, Crna Gora 2010

Table 23. Agricultural holdings by type og agricultural machinery, Montenegro 2010

	Broj gazdi nstava No. of holdings	Broj mašina	Dvoosovinski traktori									
			od/from 30- 60kw (55- 82)kS		od /from 41- 60kw (55- 82)kS		od/from 61- 80kw (83- 109)kS		od/from 81- 100kw (110- 136)kS		preko / over 101kw 110-136kS	
			Broj gazdi nstava	Broj mašina	Broj gazdi nstava	Broj mašina	Broj gazdi nstava		Broj gazdi nstava	Broj mašina	Broj gazdi nstava	Broj mašina
			No. of holdings		No. of holdings	area (ha)	No. of holdings	area (ha)	No. of holdings	area (ha)	No. of holding	area (ha)
Crna Gora	3920	4437	3089	3491	654	740	163	171	163	2	32	33
Bez zemljišta/No land	14	14	12	12	2	2	-	-	-	-	-	-
< 0,10 ha	48	48	41	41	4	4	3	3	3	-	-	-
0,10-<0,50 ha	417	439	335	347	48	59	24	27	24	-	6	6
0,50-<1,00 ha	490	535	408	454	56	59	19	19	19	-	3	3
1,00-<2,00 ha	769	828	608	666	120	128	29	31	29	-	3	3
2,00-<3,00 ha	486	564	376	444	84	96	16	16	16	-	7	8
3,00- <4,00 ha	360	385	290	301	50	62	19	19	19	1	2	2
4,00-<5,00 ha	207	231	152	168	44	46	13	15	13	-	2	2
5,00-<6,00 ha	176	235	136	183	38	48	4	4	4	-	-	-
6,00-<8,00 ha	232	267	187	206	40	51	8	8	8	-	2	2
8,00-<10,00 ha	130	156	103	124	24	25	5	5	5	1	1	1
10,00-<15,00 ha	179	196	135	142	41	44	8	9	8	-	1	1
15,00-<20,00 ha	77	83	56	61	18	18	4	4	4	-	-	-
20,00-<30,00 ha	66	89	51	66	19	21	2	2	2	-	-	-
30,00-<50,00 ha	56	99	44	76	10	19	2	2	2	-	2	2
50,00-<100,00 ha	94	136	64	104	24	25	5	5	5	-	2	2
100 ha i više	119	132	91	96	32	33	2	2	2	-	1	1
Andrijevica	28	29	22	23	4	4	2	2	2	-	-	-
Bez zemljišta/No land	-	-	-	-	-	-	-	-	-	-	-	-
< 0,10 ha	-	-	-	-	-	-	-	-	-	-	-	-
0,10-<0,50 ha	2	2	1	1	-	-	1	1	1	-	-	-
0,50-<1,00 ha	2	2	1	1	1	1	-	-	-	-	-	-
1,00-<2,00 ha	11	11	9	9	2	2	-	-	-	-	-	-
2,00-<3,00 ha	1	1	1	1	-	-	-	-	-	-	-	-
3,00- <4,00 ha	2	2	1	1	-	-	1	1	1	-	-	-
4,00-<5,00 ha	-	-	-	-	-	-	-	-	-	-	-	-
5,00-<6,00 ha	1	1	1	1	-	-	-	-	-	-	-	-
6,00-<8,00 ha	1	1	1	1	-	-	-	-	-	-	-	-
8,00-<10,00 ha	-	-	-	-	-	-	-	-	-	-	-	-
10,00-<15,00 ha	1	2	1	2	-	-	-	-	-	-	-	-
15,00-<20,00 ha	-	-	-	-	-	-	-	-	-	-	-	-
20,00-<30,00 ha	1	1	1	1	-	-	-	-	-	-	-	-
30,00-<50,00 ha	2	2	2	2	-	-	-	-	-	-	-	-
50,00-<100,00 ha	3	3	2	2	1	1	-	-	-	-	-	-
100 ha i više	1	1	1	1	-	-	-	-	-	-	-	-

Tabela 23. Poljoprivredna gazdinstva prema vrsti poljoprivredne mehanizacije, Crna Gora 2010

Table 23. Agricultural holdings by type og agricultural machinery, Montenegro 2010

	Broj gazdi nstava	Broj mašina	Dvoosovinski traktori									
			od/from 30- 60kw (55- 82)kS		od /from 41- 60kw (55- 82)kS		od/from 61- 80kw (83- 109)kS		od/from 81- 100kw (110- 136)kS		preko / over 101kw 110-136kS	
			Broj gazdi nstava	Broj mašina	Broj gazdi nstava	Broj mašina	Broj gazdi nstava		Broj gazdi nstava	Broj mašina	Broj gazdi nstava	Broj mašina
			No. of holdings		No. of holdings	area (ha)	No. of holdings	area (ha)	No. of holdings	area (ha)	No. of holding	area (ha)
Bar	122	123	112	113	8	8	2	2	2	-	-	-
Bez zemljišta/No land	-	-	-	-	-	-	-	-	-	-	-	-
< 0,10 ha	3	3	3	3	-	-	-	-	-	-	-	-
0,10-<0,50 ha	23	23	20	20	1	1	2	2	2	-	-	-
0,50-<1,00 ha	32	32	30	30	2	2	-	-	-	-	-	-
1,00-<2,00 ha	44	44	41	41	3	3	-	-	-	-	-	-
2,00-<3,00 ha	12	12	11	11	1	1	-	-	-	-	-	-
3,00- <4,00 ha	2	2	2	2	-	-	-	-	-	-	-	-
4,00-<5,00 ha	1	1	1	1	-	-	-	-	-	-	-	-
5,00-<6,00 ha	3	3	2	2	1	1	-	-	-	-	-	-
6,00-<8,00 ha	1	2	1	2	-	-	-	-	-	-	-	-
8,00-<10,00 ha	1	1	1	1	-	-	-	-	-	-	-	-
10,00-<15,00 ha	-	-	-	-	-	-	-	-	-	-	-	-
15,00-<20,00 ha	-	-	-	-	-	-	-	-	-	-	-	-
20,00-<30,00 ha	-	-	-	-	-	-	-	-	-	-	-	-
30,00-<50,00 ha	-	-	-	-	-	-	-	-	-	-	-	-
50,00-<100,00 ha	-	-	-	-	-	-	-	-	-	-	-	-
100 ha i više	-	-	-	-	-	-	-	-	-	-	-	-
Berane	372	370	252	260	82	82	20	21	20	-	7	7
Bez zemljišta/No land	-	-	-	-	-	-	-	-	-	-	-	-
< 0,10 ha	2	2	2	2	-	-	-	-	-	-	-	-
0,10-<0,50 ha	25	23	15	15	5	5	2	2	2	-	1	1
0,50-<1,00 ha	31	30	21	21	7	7	2	2	2	-	-	-
1,00-<2,00 ha	83	77	46	47	22	22	7	7	7	-	1	1
2,00-<3,00 ha	56	55	42	42	9	9	2	2	2	-	2	2
3,00- <4,00 ha	34	34	29	29	3	3	2	2	2	-	-	-
4,00-<5,00 ha	20	24	12	14	6	6	2	3	2	-	1	1
5,00-<6,00 ha	18	23	13	17	5	5	1	1	1	-	-	-
6,00-<8,00 ha	20	20	15	15	4	4	-	-	-	-	1	1
8,00-<10,00 ha	10	10	7	7	3	3	-	-	-	-	-	-
10,00-<15,00 ha	10	11	4	4	5	5	1	1	1	-	1	1
15,00-<20,00 ha	5	4	3	3	1	1	-	-	-	-	-	-
20,00-<30,00 ha	5	5	4	4	1	1	-	-	-	-	-	-
30,00-<50,00 ha	8	7	7	7	-	-	-	-	-	-	-	-
50,00-<100,00 ha	15	14	8	8	6	6	-	-	-	-	-	-
100 ha i više	30	31	24	25	5	5	1	1	1	-	-	-

Tabela 23. Poljoprivredna gazdinstva prema vrsti poljoprivredne mehanizacije, Crna Gora 2010

Table 23. Agricultural holdings by type og agricultural machinery, Montenegro 2010

	Broj gazdi nstava No. of holdings	Broj mašina	Dvoosovinski traktori									
			od/from 30- 60kw (55- 82)kS		od /from 41- 60kw (55- 82)kS		od/from 61- 80kw (83- 109)kS		od/from 81- 100kw (110- 136)kS		preko / over 101kw 110-136kS	
			Broj gazdi nstava	Broj mašina	Broj gazdi nstava	Broj mašina	Broj gazdi nstava		Broj gazdi nstava	Broj mašina	Broj gazdi nstava	Broj mašina
			No. of holdings		No. of holdings	area (ha)	No. of holdings	area (ha)	No. of holdings	area (ha)	No. of holding	area (ha)
Bijelo Polje	409	500	328	409	63	74	12	12	12	-	5	5
Bez zemljišta/No land	-	-	-	-	-	-	-	-	-	-	-	-
< 0,10 ha	2	2	2	2	-	-	-	-	-	-	-	-
0,10-<0,50 ha	37	38	28	28	7	8	1	1	1	-	1	1
0,50-<1,00 ha	46	56	36	46	6	6	4	4	4	-	-	-
1,00-<2,00 ha	79	85	67	76	9	9	-	-	-	-	-	-
2,00-<3,00 ha	41	84	27	62	8	17	2	2	2	-	3	3
3,00- <4,00 ha	43	45	39	41	2	2	2	2	2	-	-	-
4,00-<5,00 ha	19	20	16	16	3	3	1	1	1	-	-	-
5,00-<6,00 ha	20	30	14	24	6	6	-	-	-	-	-	-
6,00-<8,00 ha	38	48	34	43	5	5	-	-	-	-	-	-
8,00-<10,00 ha	10	10	9	9	1	1	-	-	-	-	-	-
10,00-<15,00 ha	30	33	24	27	5	5	1	1	1	-	-	-
15,00-<20,00 ha	9	9	8	8	1	1	-	-	-	-	-	-
20,00-<30,00 ha	10	11	7	7	3	4	-	-	-	-	-	-
30,00-<50,00 ha	5	5	3	3	2	2	-	-	-	-	-	-
50,00-<100,00 ha	8	10	7	9	-	-	1	1	1	-	-	-
100 ha i više	12	14	7	8	5	5	-	-	-	-	1	1
Budva	7	7	5	5	2	2	-	-	-	-	-	-
Bez zemljišta/No land	1	1	-	-	1	1	-	-	-	-	-	-
< 0,10 ha	1	1	1	1	-	-	-	-	-	-	-	-
0,10-<0,50 ha	3	3	3	3	-	-	-	-	-	-	-	-
0,50-<1,00 ha	2	2	1	1	1	1	-	-	-	-	-	-
1,00-<2,00 ha	-	-	-	-	-	-	-	-	-	-	-	-
2,00-<3,00 ha	-	-	-	-	-	-	-	-	-	-	-	-
3,00- <4,00 ha	-	-	-	-	-	-	-	-	-	-	-	-
4,00-<5,00 ha	-	-	-	-	-	-	-	-	-	-	-	-
5,00-<6,00 ha	-	-	-	-	-	-	-	-	-	-	-	-
6,00-<8,00 ha	-	-	-	-	-	-	-	-	-	-	-	-
8,00-<10,00 ha	-	-	-	-	-	-	-	-	-	-	-	-
10,00-<15,00 ha	-	-	-	-	-	-	-	-	-	-	-	-
15,00-<20,00 ha	-	-	-	-	-	-	-	-	-	-	-	-
20,00-<30,00 ha	-	-	-	-	-	-	-	-	-	-	-	-
30,00-<50,00 ha	-	-	-	-	-	-	-	-	-	-	-	-
50,00-<100,00 ha	-	-	-	-	-	-	-	-	-	-	-	-
100 ha i više	-	-	-	-	-	-	-	-	-	-	-	-

Tabela 23. Poljoprivredna gazdinstva prema vrsti poljoprivredne mehanizacije, Crna Gora 2010

Table 23. Agricultural holdings by type og agricultural machinery, Montenegro 2010

	Broj gazdi nstava No. of holdings	Broj mašina	Dvoosovinski traktori									
			od/from 30- 60kw (55- 82)kS		od /from 41- 60kw (55- 82)kS		od/from 61- 80kw (83- 109)kS		od/from 81- 100kw (110- 136)kS		preko / over 101kw 110-136kS	
			Broj gazdi nstava	Broj mašina	Broj gazdi nstava	Broj mašina	Broj gazdi nstava		Broj gazdi nstava	Broj mašina	Broj gazdi nstava	Broj mašina
			No. of holdings		No. of holdings	area (ha)	No. of holdings	area (ha)	No. of holdings	area (ha)	No. of holding	area (ha)
Danilovgrad	102	125	72	89	21	21	9	12	9	1	2	2
Bez zemljišta/No land	-	-	-	-	-	-	-	-	-	-	-	-
< 0,10 ha	-	-	-	-	-	-	-	-	-	-	-	-
0,10-<0,50 ha	18	19	12	12	3	3	3	4	3	-	-	-
0,50-<1,00 ha	17	18	15	16	1	1	-	-	-	-	1	1
1,00-<2,00 ha	13	15	9	10	3	3	1	2	1	-	-	-
2,00-<3,00 ha	12	21	6	15	5	5	1	1	1	-	-	-
3,00- <4,00 ha	7	9	5	6	1	1	1	1	1	1	-	-
4,00-<5,00 ha	8	9	6	6	1	1	1	2	1	-	-	-
5,00-<6,00 ha	5	5	4	4	1	1	-	-	-	-	-	-
6,00-<8,00 ha	4	4	2	2	1	1	-	-	-	-	1	1
8,00-<10,00 ha	3	2	-	-	1	1	1	1	1	-	-	-
10,00-<15,00 ha	3	4	2	3	1	1	-	-	-	-	-	-
15,00-<20,00 ha	3	5	2	4	1	1	-	-	-	-	-	-
20,00-<30,00 ha	2	3	2	3	-	-	-	-	-	-	-	-
30,00-<50,00 ha	1	2	1	1	1	1	-	-	-	-	-	-
50,00-<100,00 ha	1	3	1	1	1	1	1	1	1	-	-	-
100 ha i više	5	6	5	6	-	-	-	-	-	-	-	-
Žabljak	81	95	52	52	29	41	2	2	2	-	-	-
Bez zemljišta/No land	-	-	-	-	-	-	-	-	-	-	-	-
< 0,10 ha	-	-	-	-	-	-	-	-	-	-	-	-
0,10-<0,50 ha	1	1	1	1	-	-	-	-	-	-	-	-
0,50-<1,00 ha	3	3	2	2	1	1	-	-	-	-	-	-
1,00-<2,00 ha	8	8	5	5	3	3	-	-	-	-	-	-
2,00-<3,00 ha	12	12	9	9	2	2	1	1	1	-	-	-
3,00- <4,00 ha	9	9	7	7	2	2	-	-	-	-	-	-
4,00-<5,00 ha	2	2	1	1	1	1	-	-	-	-	-	-
5,00-<6,00 ha	8	17	5	5	3	12	-	-	-	-	-	-
6,00-<8,00 ha	4	5	2	2	2	3	-	-	-	-	-	-
8,00-<10,00 ha	4	4	2	2	2	2	-	-	-	-	-	-
10,00-<15,00 ha	10	14	5	5	6	8	1	1	1	-	-	-
15,00-<20,00 ha	3	3	2	2	1	1	-	-	-	-	-	-
20,00-<30,00 ha	3	3	2	2	1	1	-	-	-	-	-	-
30,00-<50,00 ha	2	2	-	-	2	2	-	-	-	-	-	-
50,00-<100,00 ha	3	3	2	2	1	1	-	-	-	-	-	-
100 ha i više	9	9	7	7	2	2	-	-	-	-	-	-

Tabela 23. Poljoprivredna gazdinstva prema vrsti poljoprivredne mehanizacije, Crna Gora 2010

Table 23. Agricultural holdings by type og agricultural machinery, Montenegro 2010

	Broj gazdi nstava No. of holdings	Broj mašina	Dvoosovinski traktori									
			od/from 30- 60kw (55- 82)kS		od /from 41- 60kw (55- 82)kS		od/from 61- 80kw (83- 109)kS		od/from 81- 100kw (110- 136)kS		preko / over 101kw 110-136kS	
			Broj gazdi nstava	Broj mašina	Broj gazdi nstava	Broj mašina	Broj gazdi nstava		Broj gazdi nstava	Broj mašina	Broj gazdi nstava	Broj mašina
			No. of holdings		No. of holdings	area (ha)	No. of holdings	area (ha)	No. of holdings	area (ha)	No. of holding	area (ha)
Kolašin	38	50	30	40	10	10	-	-	-	-	-	-
Bez zemljišta/No land	-	-	-	-	-	-	-	-	-	-	-	-
< 0,10 ha	1	1	-	-	1	1	-	-	-	-	-	-
0,10-<0,50 ha	5	5	5	5	-	-	-	-	-	-	-	-
0,50-<1,00 ha	4	4	4	4	-	-	-	-	-	-	-	-
1,00-<2,00 ha	4	4	4	4	-	-	-	-	-	-	-	-
2,00-<3,00 ha	6	15	4	13	2	2	-	-	-	-	-	-
3,00- <4,00 ha	3	3	2	2	1	1	-	-	-	-	-	-
4,00-<5,00 ha	2	3	2	3	-	-	-	-	-	-	-	-
5,00-<6,00 ha	1	1	1	1	-	-	-	-	-	-	-	-
6,00-<8,00 ha	2	2	1	1	1	1	-	-	-	-	-	-
8,00-<10,00 ha	1	1	1	1	-	-	-	-	-	-	-	-
10,00-<15,00 ha	1	1	1	1	-	-	-	-	-	-	-	-
15,00-<20,00 ha	2	3	1	1	2	2	-	-	-	-	-	-
20,00-<30,00 ha	2	3	2	2	1	1	-	-	-	-	-	-
30,00-<50,00 ha	1	1	-	-	1	1	-	-	-	-	-	-
50,00-<100,00 ha	3	3	2	2	1	1	-	-	-	-	-	-
100 ha i više	-	-	-	-	-	-	-	-	-	-	-	-
Kotor	17	16	15	15	1	1	-	-	-	-	-	-
Bez zemljišta/No land	1	1	1	1	-	-	-	-	-	-	-	-
< 0,10 ha	2	2	1	1	1	1	-	-	-	-	-	-
0,10-<0,50 ha	6	5	5	5	-	-	-	-	-	-	-	-
0,50-<1,00 ha	2	2	2	2	-	-	-	-	-	-	-	-
1,00-<2,00 ha	4	4	4	4	-	-	-	-	-	-	-	-
2,00-<3,00 ha	1	1	1	1	-	-	-	-	-	-	-	-
3,00- <4,00 ha	-	-	-	-	-	-	-	-	-	-	-	-
4,00-<5,00 ha	1	1	1	1	-	-	-	-	-	-	-	-
5,00-<6,00 ha	-	-	-	-	-	-	-	-	-	-	-	-
6,00-<8,00 ha	-	-	-	-	-	-	-	-	-	-	-	-
8,00-<10,00 ha	-	-	-	-	-	-	-	-	-	-	-	-
10,00-<15,00 ha	-	-	-	-	-	-	-	-	-	-	-	-
15,00-<20,00 ha	-	-	-	-	-	-	-	-	-	-	-	-
20,00-<30,00 ha	-	-	-	-	-	-	-	-	-	-	-	-
30,00-<50,00 ha	-	-	-	-	-	-	-	-	-	-	-	-
50,00-<100,00 ha	-	-	-	-	-	-	-	-	-	-	-	-
100 ha i više	-	-	-	-	-	-	-	-	-	-	-	-

Tabela 23. Poljoprivredna gazdinstva prema vrsti poljoprivredne mehanizacije, Crna Gora 2010

Table 23. Agricultural holdings by type og agricultural machinery, Montenegro 2010

	Broj gazdi nstava No. of holdings	Broj mašina	Dvoosovinski traktori									
			od/from 30- 60kw (55- 82)kS		od /from 41- 60kw (55- 82)kS		od/from 61- 80kw (83- 109)kS		od/from 81- 100kw (110- 136)kS		preko / over 101kw 110-136kS	
			Broj gazdi nstava	Broj mašina	Broj gazdi nstava	Broj mašina	Broj gazdi nstava		Broj gazdi nstava	Broj mašina	Broj gazdi nstava	Broj mašina
			No. of holdings		No. of holdings	area (ha)	No. of holdings	area (ha)	No. of holdings	area (ha)	No. of holding	area (ha)
Mojkovac	25	24	18	18	5	5	-	-	-	-	1	1
Bez zemljišta/No land	-	-	-	-	-	-	-	-	-	-	-	-
< 0,10 ha	2	2	1	1	1	1	-	-	-	-	-	-
0,10-<0,50 ha	1	1	1	1	-	-	-	-	-	-	-	-
0,50-<1,00 ha	3	2	-	-	1	1	-	-	-	-	1	1
1,00-<2,00 ha	4	4	4	4	-	-	-	-	-	-	-	-
2,00-<3,00 ha	3	3	2	2	1	1	-	-	-	-	-	-
3,00- <4,00 ha	1	1	1	1	-	-	-	-	-	-	-	-
4,00-<5,00 ha	-	-	-	-	-	-	-	-	-	-	-	-
5,00-<6,00 ha	4	4	4	4	-	-	-	-	-	-	-	-
6,00-<8,00 ha	3	3	2	2	1	1	-	-	-	-	-	-
8,00-<10,00 ha	1	1	1	1	-	-	-	-	-	-	-	-
10,00-<15,00 ha	1	1	-	-	1	1	-	-	-	-	-	-
15,00-<20,00 ha	-	-	-	-	-	-	-	-	-	-	-	-
20,00-<30,00 ha	-	-	-	-	-	-	-	-	-	-	-	-
30,00-<50,00 ha	-	-	-	-	-	-	-	-	-	-	-	-
50,00-<100,00 ha	-	-	-	-	-	-	-	-	-	-	-	-
100 ha i više	2	2	2	2	-	-	-	-	-	-	-	-
Nikšić	193	221	138	156	31	41	20	21	20	-	3	3
Bez zemljišta/No land	1	1	1	1	-	-	-	-	-	-	-	-
< 0,10 ha	4	4	4	4	-	-	-	-	-	-	-	-
0,10-<0,50 ha	28	39	22	24	5	14	-	-	-	-	1	1
0,50-<1,00 ha	26	37	20	31	1	1	5	5	5	-	-	-
1,00-<2,00 ha	36	37	27	28	5	5	4	4	4	-	-	-
2,00-<3,00 ha	25	24	16	16	4	5	2	2	2	-	1	1
3,00- <4,00 ha	24	26	13	14	6	6	5	5	5	-	1	1
4,00-<5,00 ha	5	5	5	5	-	-	-	-	-	-	-	-
5,00-<6,00 ha	10	11	7	8	2	2	1	1	1	-	-	-
6,00-<8,00 ha	8	7	5	5	1	1	1	1	1	-	-	-
8,00-<10,00 ha	5	5	4	4	1	1	-	-	-	-	-	-
10,00-<15,00 ha	4	5	1	1	2	2	1	2	1	-	-	-
15,00-<20,00 ha	4	4	3	3	-	-	1	1	1	-	-	-
20,00-<30,00 ha	3	5	3	5	-	-	-	-	-	-	-	-
30,00-<50,00 ha	1	1	1	1	-	-	-	-	-	-	-	-
50,00-<100,00 ha	4	4	2	2	2	2	-	-	-	-	-	-
100 ha i više	5	6	4	4	2	2	-	-	-	-	-	-

Tabela 23. Poljoprivredna gazdinstva prema vrsti poljoprivredne mehanizacije, Crna Gora 2010

Table 23. Agricultural holdings by type og agricultural machinery, Montenegro 2010

	Broj gazdi nstava	Broj mašina	Dvoosovinski traktori									
			od/from 30- 60kw (55- 82)kS		od /from 41- 60kw (55- 82)kS		od/from 61- 80kw (83- 109)kS		od/from 81- 100kw (110- 136)kS		preko / over 101kw 110-136kS	
			Broj gazdi nstava	Broj mašina	Broj gazdi nstava	Broj mašina	Broj gazdi nstava		Broj gazdi nstava	Broj mašina	Broj gazdi nstava	Broj mašina
			No. of holdings		No. of holdings	area (ha)	No. of holdings	area (ha)	No. of holdings	area (ha)	No. of holding	area (ha)
Plav	132	142	76	79	51	53	7	8	7	-	2	2
Bez zemljišta/No land	1	1	-	-	1	1	-	-	-	-	-	-
< 0,10 ha	2	2	2	2	-	-	-	-	-	-	-	-
0,10-<0,50 ha	11	11	7	7	4	4	-	-	-	-	-	-
0,50-<1,00 ha	11	11	6	6	5	5	-	-	-	-	-	-
1,00-<2,00 ha	30	31	18	18	10	10	2	3	2	-	-	-
2,00-<3,00 ha	22	25	12	14	10	11	-	-	-	-	-	-
3,00- <4,00 ha	18	18	10	10	7	7	1	1	1	-	-	-
4,00-<5,00 ha	4	4	1	1	1	1	1	1	1	-	1	1
5,00-<6,00 ha	-	-	-	-	-	-	-	-	-	-	-	-
6,00-<8,00 ha	4	4	1	1	2	2	1	1	1	-	-	-
8,00-<10,00 ha	4	5	3	3	2	2	-	-	-	-	-	-
10,00-<15,00 ha	2	2	1	1	-	-	1	1	1	-	-	-
15,00-<20,00 ha	2	2	2	2	-	-	-	-	-	-	-	-
20,00-<30,00 ha	1	1	1	1	-	-	-	-	-	-	-	-
30,00-<50,00 ha	-	-	-	-	-	-	-	-	-	-	-	-
50,00-<100,00 ha	14	15	6	6	6	7	1	1	1	-	1	1
100 ha i više	6	10	6	7	3	3	-	-	-	-	-	-
Plužine	71	72	55	55	14	14	3	3	3	-	-	-
Bez zemljišta/No land	-	-	-	-	-	-	-	-	-	-	-	-
< 0,10 ha	-	-	-	-	-	-	-	-	-	-	-	-
0,10-<0,50 ha	1	1	1	1	-	-	-	-	-	-	-	-
0,50-<1,00 ha	1	1	1	1	-	-	-	-	-	-	-	-
1,00-<2,00 ha	2	2	1	1	1	1	-	-	-	-	-	-
2,00-<3,00 ha	1	1	1	1	-	-	-	-	-	-	-	-
3,00- <4,00 ha	2	2	1	1	-	-	1	1	1	-	-	-
4,00-<5,00 ha	2	2	2	2	-	-	-	-	-	-	-	-
5,00-<6,00 ha	1	1	1	1	-	-	-	-	-	-	-	-
6,00-<8,00 ha	8	8	5	5	3	3	-	-	-	-	-	-
8,00-<10,00 ha	8	8	7	7	1	1	-	-	-	-	-	-
10,00-<15,00 ha	7	7	6	6	-	-	1	1	1	-	-	-
15,00-<20,00 ha	4	4	1	1	3	3	-	-	-	-	-	-
20,00-<30,00 ha	5	5	3	3	1	1	1	1	1	-	-	-
30,00-<50,00 ha	4	4	3	3	1	1	-	-	-	-	-	-
50,00-<100,00 ha	10	10	10	10	-	-	-	-	-	-	-	-
100 ha i više	15	16	12	12	4	4	-	-	-	-	-	-

Tabela 23. Poljoprivredna gazdinstva prema vrsti poljoprivredne mehanizacije, Crna Gora 2010

Table 23. Agricultural holdings by type og agricultural machinery, Montenegro 2010

	Broj gazdi nstava	Broj mašina	Dvoosovinski traktori									
			od/from 30- 60kw (55- 82)kS		od /from 41- 60kw (55- 82)kS		od/from 61- 80kw (83- 109)kS		od/from 81- 100kw (110- 136)kS		preko / over 101kw 110-136kS	
			Broj gazdi nstava	Broj mašina	Broj gazdi nstava	Broj mašina	Broj gazdi nstava		Broj gazdi nstava	Broj mašina	Broj gazdi nstava	Broj mašina
			No. of holdings		No. of holdings	area (ha)	No. of holdings	area (ha)	No. of holdings	area (ha)	No. of holding	area (ha)
Pljevlja	745	819	619	669	113	125	22	22	22	1	2	2
Bez zemljišta/No land	1	1	1	1	-	-	-	-	-	-	-	-
< 0,10 ha	3	3	2	2	1	1	-	-	-	-	-	-
0,10-<0,50 ha	4	4	4	4	-	-	-	-	-	-	-	-
0,50-<1,00 ha	29	29	25	25	3	3	1	1	1	-	-	-
1,00-<2,00 ha	76	76	59	59	14	14	3	3	3	-	-	-
2,00-<3,00 ha	118	128	100	109	17	18	1	1	1	-	-	-
3,00- <4,00 ha	98	100	85	85	11	12	3	3	3	-	-	-
4,00-<5,00 ha	77	79	62	63	15	15	1	1	1	-	-	-
5,00-<6,00 ha	54	65	45	56	7	7	2	2	2	-	-	-
6,00-<8,00 ha	73	75	64	66	7	7	2	2	2	-	-	-
8,00-<10,00 ha	51	54	41	42	8	8	2	2	2	1	1	1
10,00-<15,00 ha	81	85	72	73	11	11	1	1	1	-	-	-
15,00-<20,00 ha	31	33	23	24	7	7	2	2	2	-	-	-
20,00-<30,00 ha	20	36	15	27	7	8	1	1	1	-	-	-
30,00-<50,00 ha	12	25	7	10	3	12	2	2	2	-	1	1
50,00-<100,00 ha	10	19	8	17	1	1	1	1	1	-	-	-
100 ha i više	7	7	6	6	1	1	-	-	-	-	-	-
Podgorica	805	902	662	735	109	125	36	38	36	-	4	4
Bez zemljišta/No land	7	7	7	7	-	-	-	-	-	-	-	-
< 0,10 ha	20	20	19	19	-	-	1	1	1	-	-	-
0,10-<0,50 ha	198	209	169	178	19	19	9	11	9	-	1	1
0,50-<1,00 ha	175	194	153	173	18	18	2	2	2	-	1	1
1,00-<2,00 ha	201	217	169	181	25	29	6	6	6	-	1	1
2,00-<3,00 ha	68	71	51	53	13	13	5	5	5	-	-	-
3,00- <4,00 ha	40	44	34	37	5	6	1	1	1	-	-	-
4,00-<5,00 ha	21	25	11	13	6	7	5	5	5	-	-	-
5,00-<6,00 ha	14	34	7	27	7	7	-	-	-	-	-	-
6,00-<8,00 ha	21	37	14	17	8	18	2	2	2	-	-	-
8,00-<10,00 ha	5	5	4	4	-	-	1	1	1	-	-	-
10,00-<15,00 ha	5	5	2	2	2	2	1	1	1	-	-	-
15,00-<20,00 ha	4	5	3	3	1	1	1	1	1	-	-	-
20,00-<30,00 ha	6	6	5	5	1	1	-	-	-	-	-	-
30,00-<50,00 ha	6	7	6	7	-	-	-	-	-	-	-	-
50,00-<100,00 ha	7	7	5	5	-	-	1	1	1	-	1	1
100 ha i više	7	9	3	4	4	4	1	1	1	-	-	-

Tabela 23. Poljoprivredna gazdinstva prema vrsti poljoprivredne mehanizacije, Crna Gora 2010

Table 23. Agricultural holdings by type og agricultural machinery, Montenegro 2010

	Broj gazdi nstava No. of holdings	Broj mašina	Dvoosovinski traktori									
			od/from 30- 60kw (55- 82)kS		od /from 41- 60kw (55- 82)kS		od/from 61- 80kw (83- 109)kS		od/from 81- 100kw (110- 136)kS		preko / over 101kw 110-136kS	
			Broj gazdi nstava	Broj mašina	Broj gazdi nstava	Broj mašina	Broj gazdi nstava		Broj gazdi nstava	Broj mašina	Broj gazdi nstava	Broj mašina
			No. of holdings		No. of holdings	area (ha)	No. of holdings	area (ha)	No. of holdings	area (ha)	No. of holding	area (ha)
Rožaje	335	470	238	345	88	109	11	11	11	-	4	5
Bez zemljišta/No land	2	2	2	2	-	-	-	-	-	-	-	-
< 0,10 ha	1	1	1	1	-	-	-	-	-	-	-	-
0,10-<0,50 ha	9	11	5	6	3	4	1	1	1	-	-	-
0,50-<1,00 ha	33	37	24	26	7	9	2	2	2	-	-	-
1,00-<2,00 ha	61	89	43	66	16	20	2	2	2	-	1	1
2,00-<3,00 ha	58	61	44	46	11	11	2	2	2	-	1	2
3,00- <4,00 ha	31	42	19	20	10	20	1	1	1	-	1	1
4,00-<5,00 ha	25	26	15	15	9	10	1	1	1	-	-	-
5,00-<6,00 ha	17	19	13	13	5	6	-	-	-	-	-	-
6,00-<8,00 ha	18	18	14	14	3	3	1	1	1	-	-	-
8,00-<10,00 ha	18	40	14	33	5	6	1	1	1	-	-	-
10,00-<15,00 ha	12	13	6	7	6	6	-	-	-	-	-	-
15,00-<20,00 ha	1	2	1	2	-	-	-	-	-	-	-	-
20,00-<30,00 ha	5	6	4	4	2	2	-	-	-	-	-	-
30,00-<50,00 ha	12	41	12	40	-	-	-	-	-	-	1	1
50,00-<100,00 ha	14	43	9	38	5	5	-	-	-	-	-	-
100 ha i više	18	19	12	12	6	7	-	-	-	-	-	-
Tivat	1	1	1	1	-	-	-	-	-	-	-	-
Bez zemljišta/No land	-	-	-	-	-	-	-	-	-	-	-	-
< 0,10 ha	-	-	-	-	-	-	-	-	-	-	-	-
0,10-<0,50 ha	1	1	1	1	-	-	-	-	-	-	-	-
0,50-<1,00 ha	-	-	-	-	-	-	-	-	-	-	-	-
1,00-<2,00 ha	-	-	-	-	-	-	-	-	-	-	-	-
2,00-<3,00 ha	-	-	-	-	-	-	-	-	-	-	-	-
3,00- <4,00 ha	-	-	-	-	-	-	-	-	-	-	-	-
4,00-<5,00 ha	-	-	-	-	-	-	-	-	-	-	-	-
5,00-<6,00 ha	-	-	-	-	-	-	-	-	-	-	-	-
6,00-<8,00 ha	-	-	-	-	-	-	-	-	-	-	-	-
8,00-<10,00 ha	-	-	-	-	-	-	-	-	-	-	-	-
10,00-<15,00 ha	-	-	-	-	-	-	-	-	-	-	-	-
15,00-<20,00 ha	-	-	-	-	-	-	-	-	-	-	-	-
20,00-<30,00 ha	-	-	-	-	-	-	-	-	-	-	-	-
30,00-<50,00 ha	-	-	-	-	-	-	-	-	-	-	-	-
50,00-<100,00 ha	-	-	-	-	-	-	-	-	-	-	-	-
100 ha i više	-	-	-	-	-	-	-	-	-	-	-	-

Tabela 23. Poljoprivredna gazdinstva prema vrsti poljoprivredne mehanizacije, Crna Gora 2010

Table 23. Agricultural holdings by type og agricultural machinery, Montenegro 2010

	Broj gazdi nstava No. of holdings	Broj mašina	Dvoosovinski traktori									
			od/from 30- 60kw (55- 82)kS		od /from 41- 60kw (55- 82)kS		od/from 61- 80kw (83- 109)kS		od/from 81- 100kw (110- 136)kS		preko / over 101kw 110-136kS	
			Broj gazdi nstava	Broj mašina	Broj gazdi nstava	Broj mašina	Broj gazdi nstava		Broj gazdi nstava	Broj mašina	Broj gazdi nstava	Broj mašina
			No. of holdings		No. of holdings	area (ha)	No. of holdings	area (ha)	No. of holdings	area (ha)	No. of holding	area (ha)
Ulcinj	361	384	332	354	14	15	14	14	14	-	1	1
Bez zemljišta/No land	-	-	-	-	-	-	-	-	-	-	-	-
< 0,10 ha	2	2	2	2	-	-	-	-	-	-	-	-
0,10-<0,50 ha	35	34	27	27	1	1	5	5	5	-	1	1
0,50-<1,00 ha	67	66	62	62	1	1	3	3	3	-	-	-
1,00-<2,00 ha	98	109	91	102	4	4	3	3	3	-	-	-
2,00-<3,00 ha	45	45	44	44	1	1	-	-	-	-	-	-
3,00- <4,00 ha	40	43	37	40	2	2	1	1	1	-	-	-
4,00-<5,00 ha	18	19	16	17	1	1	1	1	1	-	-	-
5,00-<6,00 ha	16	17	16	17	-	-	-	-	-	-	-	-
6,00-<8,00 ha	23	29	22	26	2	2	1	1	1	-	-	-
8,00-<10,00 ha	7	8	7	8	-	-	-	-	-	-	-	-
10,00-<15,00 ha	4	5	3	3	1	2	-	-	-	-	-	-
15,00-<20,00 ha	4	5	3	4	1	1	-	-	-	-	-	-
20,00-<30,00 ha	-	-	-	-	-	-	-	-	-	-	-	-
30,00-<50,00 ha	-	-	-	-	-	-	-	-	-	-	-	-
50,00-<100,00 ha	2	2	2	2	-	-	-	-	-	-	-	-
100 ha i više	-	-	-	-	-	-	-	-	-	-	-	-
Herceg Novi	12	13	9	10	-	-	2	2	2	-	1	1
Bez zemljišta/No land	-	-	-	-	-	-	-	-	-	-	-	-
< 0,10 ha	3	3	1	1	-	-	2	2	2	-	-	-
0,10-<0,50 ha	4	4	3	3	-	-	-	-	-	-	1	1
0,50-<1,00 ha	2	3	2	3	-	-	-	-	-	-	-	-
1,00-<2,00 ha	1	1	1	1	-	-	-	-	-	-	-	-
2,00-<3,00 ha	1	1	1	1	-	-	-	-	-	-	-	-
3,00- <4,00 ha	-	-	-	-	-	-	-	-	-	-	-	-
4,00-<5,00 ha	-	-	-	-	-	-	-	-	-	-	-	-
5,00-<6,00 ha	1	1	1	1	-	-	-	-	-	-	-	-
6,00-<8,00 ha	-	-	-	-	-	-	-	-	-	-	-	-
8,00-<10,00 ha	-	-	-	-	-	-	-	-	-	-	-	-
10,00-<15,00 ha	-	-	-	-	-	-	-	-	-	-	-	-
15,00-<20,00 ha	-	-	-	-	-	-	-	-	-	-	-	-
20,00-<30,00 ha	-	-	-	-	-	-	-	-	-	-	-	-
30,00-<50,00 ha	-	-	-	-	-	-	-	-	-	-	-	-
50,00-<100,00 ha	-	-	-	-	-	-	-	-	-	-	-	-
100 ha i više	-	-	-	-	-	-	-	-	-	-	-	-

Tabela 23. Poljoprivredna gazdinstva prema vrsti poljoprivredne mehanizacije, Crna Gora 2010

Table 23. Agricultural holdings by type og agricultural machinery, Montenegro 2010

	Broj gazdi nstava No. of holdings	Broj mašina	Dvoosovinski traktori									
			od/from 30- 60kw (55- 82)kS		od /from 41- 60kw (55- 82)kS		od/from 61- 80kw (83- 109)kS		od/from 81- 100kw (110- 136)kS		preko / over 101kw 110-136kS	
			Broj gazdi nstava	Broj mašina	Broj gazdi nstava	Broj mašina	Broj gazdi nstava		Broj gazdi nstava	Broj mašina	Broj gazdi nstava	Broj mašina
			No. of holdings		No. of holdings	area (ha)	No. of holdings	area (ha)	No. of holdings	area (ha)	No. of holding	area (ha)
Cetinje	12	14	11	12	1	2	-	-	-	-	-	-
Bez zemljišta/No land	-	-	-	-	-	-	-	-	-	-	-	-
< 0,10 ha	-	-	-	-	-	-	-	-	-	-	-	-
0,10-<0,50 ha	2	2	2	2	-	-	-	-	-	-	-	-
0,50-<1,00 ha	4	6	3	4	1	2	-	-	-	-	-	-
1,00-<2,00 ha	5	5	5	5	-	-	-	-	-	-	-	-
2,00-<3,00 ha	1	1	1	1	-	-	-	-	-	-	-	-
3,00- <4,00 ha	-	-	-	-	-	-	-	-	-	-	-	-
4,00-<5,00 ha	-	-	-	-	-	-	-	-	-	-	-	-
5,00-<6,00 ha	-	-	-	-	-	-	-	-	-	-	-	-
6,00-<8,00 ha	-	-	-	-	-	-	-	-	-	-	-	-
8,00-<10,00 ha	-	-	-	-	-	-	-	-	-	-	-	-
10,00-<15,00 ha	-	-	-	-	-	-	-	-	-	-	-	-
15,00-<20,00 ha	-	-	-	-	-	-	-	-	-	-	-	-
20,00-<30,00 ha	-	-	-	-	-	-	-	-	-	-	-	-
30,00-<50,00 ha	-	-	-	-	-	-	-	-	-	-	-	-
50,00-<100,00 ha	-	-	-	-	-	-	-	-	-	-	-	-
100 ha i više	-	-	-	-	-	-	-	-	-	-	-	-
Šavnik	52	60	42	51	8	8	1	1	1	-	-	-
Bez zemljišta/No land	-	-	-	-	-	-	-	-	-	-	-	-
< 0,10 ha	-	-	-	-	-	-	-	-	-	-	-	-
0,10-<0,50 ha	3	3	3	3	-	-	-	-	-	-	-	-
0,50-<1,00 ha	-	-	-	-	-	-	-	-	-	-	-	-
1,00-<2,00 ha	9	9	5	5	3	3	1	1	1	-	-	-
2,00-<3,00 ha	3	3	3	3	-	-	-	-	-	-	-	-
3,00- <4,00 ha	6	5	5	5	-	-	-	-	-	-	-	-
4,00-<5,00 ha	2	11	1	10	1	1	-	-	-	-	-	-
5,00-<6,00 ha	3	3	2	2	1	1	-	-	-	-	-	-
6,00-<8,00 ha	4	4	4	4	-	-	-	-	-	-	-	-
8,00-<10,00 ha	2	2	2	2	-	-	-	-	-	-	-	-
10,00-<15,00 ha	8	8	7	7	1	1	-	-	-	-	-	-
15,00-<20,00 ha	5	4	4	4	-	-	-	-	-	-	-	-
20,00-<30,00 ha	3	4	2	2	2	2	-	-	-	-	-	-
30,00-<50,00 ha	2	2	2	2	-	-	-	-	-	-	-	-
50,00-<100,00 ha	-	-	-	-	-	-	-	-	-	-	-	-
100 ha i više	2	2	2	-	-	-	-	-	-	-	-	-

Tabela 24. Porodična poljoprivredna gazdinstva prema vrsti mehanizacije, Crna Gora 2010
Table 24. Family agricultural holdings by type of machinery, Montenegro 2010

	Kombajni (žitni i silokombajni) Combines (harvester and silage)					Kamion Trucks				
	Broj gazdi nstava /Number of holdings	Broj vlastitih masina No. of owned machinery		Broj gazdi nstava /Number of holdings	Broj masina u zajedn. vlasnistvu Number of machines jointly owned	Broj gazdi nstava /Number of holdings	Broj vlastitih mašina No. of owned machinery		Broj gazdi nstava /Number of holdings	Broj mašina u zajedn. vlasnistvu Number of machines jointly owned
		stara do 10god. old under 10 years	stara do 11 do 20god. old from 11 to 20 years				stara do 10god. old under 10 years	stara do 11 do 20 godina old from 11 to 20 years		

Crna Gora	25	10	17	9	11	660	110	624	65	69
Bez zemljišta/No la	-	-	-	-	-	5	2	4	1	1
< 0,10 ha	-	-	-	-	-	19	1	25	1	1
0,10-<0,50 ha	-	-	-	-	-	102	20	93	11	12
0,50-<1,00 ha	1	1	-	-	-	97	12	93	12	12
1,00-<2,00 ha	3	-	4	-	-	106	19	93	13	13
2,00-<3,00 ha	2	2	-	-	-	62	10	56	7	7
3,00- <4,00 ha	2	1	1	2	3	39	1	46	4	5
4,00-<5,00 ha	3	2	2	-	-	24	8	18	4	4
5,00-<6,00 ha	1	-	1	1	1	25	3	25	1	1
6,00-<8,00 ha	4	1	3	-	-	37	10	28	-	-
8,00-<10,00 ha	2	-	2	-	-	14	3	11	2	4
10,00-<15,00 ha	4	2	2	3	4	26	4	23	2	2
15,00-<20,00 ha	-	-	-	1	1	17	2	15	-	-
20,00-<30,00 ha	1	-	1	1	1	20	1	25	2	2
30,00-<50,00 ha	1	1	-	-	-	16	4	14	-	-
50,00-<100,00 ha	1	-	1	-	-	15	5	16	1	1
100 ha i više	-	-	-	1	1	36	5	39	4	4
Andrijevisa	-	-	-	-	-	23	9	15	9	10
Bez zemljišta/No la	-	-	-	-	-	-	-	-	-	-
< 0,10 ha	-	-	-	-	-	-	-	-	-	-
0,10-<0,50 ha	-	-	-	-	-	4	2	2	4	4
0,50-<1,00 ha	-	-	-	-	-	3	-	3	1	1
1,00-<2,00 ha	-	-	-	-	-	6	1	5	2	2
2,00-<3,00 ha	-	-	-	-	-	2	-	2	1	1
3,00- <4,00 ha	-	-	-	-	-	1	-	2	1	2
4,00-<5,00 ha	-	-	-	-	-	-	-	-	-	-
5,00-<6,00 ha	-	-	-	-	-	-	-	-	-	-
6,00-<8,00 ha	-	-	-	-	-	1	1	-	-	-
8,00-<10,00 ha	-	-	-	-	-	-	-	-	-	-
10,00-<15,00 ha	-	-	-	-	-	1	1	-	-	-
15,00-<20,00 ha	-	-	-	-	-	1	1	-	-	-
20,00-<30,00 ha	-	-	-	-	-	-	-	-	-	-
30,00-<50,00 ha	-	-	-	-	-	2	1	1	-	-
50,00-<100,00 ha	-	-	-	-	-	-	-	-	-	-
100 ha i više	-	-	-	-	-	2	2	-	-	-

Tabela 24. Porodična poljoprivredna gazdinstva prema vrsti mehanizacije, Crna Gora 2010
Table 24. Family agricultural holdings by type of machinery, Montenegro 2010

	Kombajni (žitni i silokombajni) Combines (harvester and silage)					Kamion Trucks				
	Broj gazdi nstava /Number of holdings	Broj vlastitih masina No. of owned machinery		Broj gazdi nstava /Number of holdings	Broj masina u zajedn. vlasnistvu Number of machines jointly owned	Broj gazdi nstava Number of holdings	Broj vlastitih mašina No. of owned machinery		Broj gazdi nstava /Number of holdings	Broj mašina u zajedn. vlasnistvu Number of machines jointly owned
		stara do 10god. old under 10 years	stara do 11 do 20god. old from 11 to 20 years				stara do 10god. old under 10 years	stara do 11 do 20 godina old from 11 to 20 years		

Bar	-	-	-	-	-	14	2	13	4	4
Bez zemljišta/No la	-	-	-	-	-	-	-	-	-	-
< 0,10 ha	-	-	-	-	-	1	-	1	-	-
0,10-<0,50 ha	-	-	-	-	-	5	-	5	2	2
0,50-<1,00 ha	-	-	-	-	-	1	-	1	1	1
1,00-<2,00 ha	-	-	-	-	-	4	-	4	1	1
2,00-<3,00 ha	-	-	-	-	-	2	1	2	-	-
3,00- <4,00 ha	-	-	-	-	-	-	-	-	-	-
4,00-<5,00 ha	-	-	-	-	-	-	-	-	-	-
5,00-<6,00 ha	-	-	-	-	-	-	-	-	-	-
6,00-<8,00 ha	-	-	-	-	-	-	-	-	-	-
8,00-<10,00 ha	-	-	-	-	-	-	-	-	-	-
10,00-<15,00 ha	-	-	-	-	-	-	-	-	-	-
15,00-<20,00 ha	-	-	-	-	-	-	-	-	-	-
20,00-<30,00 ha	-	-	-	-	-	-	-	-	-	-
30,00-<50,00 ha	-	-	-	-	-	-	-	-	-	-
50,00-<100,00 ha	-	-	-	-	-	-	-	-	-	-
100 ha i više	-	-	-	-	-	1	1	-	-	-
Berane	7	3	5	3	3	42	3	46	-	-
Bez zemljišta/No la	-	-	-	-	-	-	-	-	-	-
< 0,10 ha	-	-	-	-	-	-	-	-	-	-
0,10-<0,50 ha	-	-	-	-	-	2	-	2	-	-
0,50-<1,00 ha	-	-	-	-	-	3	-	4	-	-
1,00-<2,00 ha	-	-	-	-	-	7	-	7	-	-
2,00-<3,00 ha	1	1	-	-	-	6	1	5	-	-
3,00- <4,00 ha	-	-	-	-	-	-	-	-	-	-
4,00-<5,00 ha	2	2	1	-	-	2	-	2	-	-
5,00-<6,00 ha	1	-	1	1	1	2	-	2	-	-
6,00-<8,00 ha	1	-	1	-	-	5	-	5	-	-
8,00-<10,00 ha	-	-	-	-	-	2	1	1	-	-
10,00-<15,00 ha	1	-	1	-	-	-	-	-	-	-
15,00-<20,00 ha	-	-	-	-	-	-	-	-	-	-
20,00-<30,00 ha	1	-	1	1	1	1	-	1	-	-
30,00-<50,00 ha	-	-	-	-	-	3	-	5	-	-
50,00-<100,00 ha	-	-	-	-	-	2	-	4	-	-
100 ha i više	-	-	-	1	1	7	1	8	-	-

Tabela 24. Porodična poljoprivredna gazdinstva prema vrsti mehanizacije, Crna Gora 2010
Table 24. Family agricultural holdings by type of machinery, Montenegro 2010

	Kombajni (žitni i silokombajni) Combines (harvester and silage)					Kamion Trucks				
	Broj gazdi nstava /Number of holdings	Broj vlastitih masina No. of owned machinery		Broj gazdi nstava /Number of holdings	Broj masina u zajedn. vlasnistvu Number of machines jointly owned	Broj gazdi nstava Number of holdings	Broj vlastitih mašina No. of owned machinery		Broj gazdi nstava /Number of holdings	Broj mašina u zajedn. vlasnistvu Number of machines jointly owned
		stara do 10god. old under 10 years	stara do 11 do 20god. old from 11 to 20 years				stara do 10god. old under 10 years	stara do 11 do 20 godina old from 11 to 20 years		

Bijelo Polje	5	2	3	5	7	33	5	34	2	2
Bez zemljišta/No la	-	-	-	-	-	-	-	-	-	-
< 0,10 ha	-	-	-	-	-	1	-	1	-	-
0,10-<0,50 ha	-	-	-	-	-	3	1	2	-	-
0,50-<1,00 ha	-	-	-	-	-	-	-	-	-	-
1,00-<2,00 ha	-	-	-	-	-	6	1	6	1	1
2,00-<3,00 ha	-	-	-	-	-	4	2	3	-	-
3,00- <4,00 ha	-	-	-	1	2	3	-	5	-	-
4,00-<5,00 ha	1	-	1	-	-	2	-	2	-	-
5,00-<6,00 ha	-	-	-	-	-	3	-	4	-	-
6,00-<8,00 ha	-	-	-	-	-	5	1	5	-	-
8,00-<10,00 ha	-	-	-	-	-	1	-	1	-	-
10,00-<15,00 ha	3	2	1	3	4	2	-	2	-	-
15,00-<20,00 ha	-	-	-	1	1	2	-	2	-	-
20,00-<30,00 ha	-	-	-	-	-	1	-	1	1	1
30,00-<50,00 ha	-	-	-	-	-	-	-	-	-	-
50,00-<100,00 ha	1	-	1	-	-	-	-	-	-	-
100 ha i više	-	-	-	-	-	-	-	-	-	-
Budva	-	-	-	-	-	3	3	-	-	-
Bez zemljišta/No la	-	-	-	-	-	-	-	-	-	-
< 0,10 ha	-	-	-	-	-	-	-	-	-	-
0,10-<0,50 ha	-	-	-	-	-	2	2	-	-	-
0,50-<1,00 ha	-	-	-	-	-	1	1	-	-	-
1,00-<2,00 ha	-	-	-	-	-	-	-	-	-	-
2,00-<3,00 ha	-	-	-	-	-	-	-	-	-	-
3,00- <4,00 ha	-	-	-	-	-	-	-	-	-	-
4,00-<5,00 ha	-	-	-	-	-	-	-	-	-	-
5,00-<6,00 ha	-	-	-	-	-	-	-	-	-	-
6,00-<8,00 ha	-	-	-	-	-	-	-	-	-	-
8,00-<10,00 ha	-	-	-	-	-	-	-	-	-	-
10,00-<15,00 ha	-	-	-	-	-	-	-	-	-	-
15,00-<20,00 ha	-	-	-	-	-	-	-	-	-	-
20,00-<30,00 ha	-	-	-	-	-	-	-	-	-	-
30,00-<50,00 ha	-	-	-	-	-	-	-	-	-	-
50,00-<100,00 ha	-	-	-	-	-	-	-	-	-	-
100 ha i više	-	-	-	-	-	-	-	-	-	-

Tabela 24. Porodična poljoprivredna gazdinstva prema vrsti mehanizacije, Crna Gora 2010
Table 24. Family agricultural holdings by type of machinery, Montenegro 2010

	Kombajni (žitni i silokombajni) Combines (harvester and silage)					Kamion Trucks				
	Broj gazdi nstava /Number of holdings	Broj vlastitih masina No. of owned machinery		Broj gazdi nstava /Number of holdings	Broj masina u zajedn. vlasnistvu Number of machines jointly owned	Broj gazdi nstava Number of holdings	Broj vlastitih mašina No. of owned machinery		Broj gazdi nstava /Number of holdings	Broj mašina u zajedn. vlasnistvu Number of machines jointly owned
		stara do 10god. old under 10 years	stara do 11 do 20god. old from 11 to 20 years				stara do 10god. old under 10 years	stara do 11 do 20 godina old from 11 to 20 years		

Danilovgrad	-	-	-	-	-	28	5	32	5	6
Bez zemljišta/No la	-	-	-	-	-	-	-	-	-	-
< 0,10 ha	-	-	-	-	-	1	-	3	-	-
0,10-<0,50 ha	-	-	-	-	-	5	2	3	2	3
0,50-<1,00 ha	-	-	-	-	-	5	-	5	1	1
1,00-<2,00 ha	-	-	-	-	-	3	1	2	-	-
2,00-<3,00 ha	-	-	-	-	-	3	1	2	1	1
3,00- <4,00 ha	-	-	-	-	-	1	-	1	-	-
4,00-<5,00 ha	-	-	-	-	-	1	-	1	-	-
5,00-<6,00 ha	-	-	-	-	-	1	-	1	-	-
6,00-<8,00 ha	-	-	-	-	-	1	-	1	-	-
8,00-<10,00 ha	-	-	-	-	-	1	-	1	-	-
10,00-<15,00 ha	-	-	-	-	-	-	-	-	1	1
15,00-<20,00 ha	-	-	-	-	-	-	-	-	-	-
20,00-<30,00 ha	-	-	-	-	-	2	1	6	-	-
30,00-<50,00 ha	-	-	-	-	-	-	-	-	-	-
50,00-<100,00 ha	-	-	-	-	-	-	-	-	-	-
100 ha i više	-	-	-	-	-	4	-	6	-	-
Žabljak	-	-	-	-	-	14	4	10	-	-
Bez zemljišta/No la	-	-	-	-	-	-	-	-	-	-
< 0,10 ha	-	-	-	-	-	1	-	1	-	-
0,10-<0,50 ha	-	-	-	-	-	1	-	1	-	-
0,50-<1,00 ha	-	-	-	-	-	-	-	-	-	-
1,00-<2,00 ha	-	-	-	-	-	1	-	1	-	-
2,00-<3,00 ha	-	-	-	-	-	1	-	1	-	-
3,00- <4,00 ha	-	-	-	-	-	-	-	-	-	-
4,00-<5,00 ha	-	-	-	-	-	1	1	-	-	-
5,00-<6,00 ha	-	-	-	-	-	3	1	2	-	-
6,00-<8,00 ha	-	-	-	-	-	1	-	1	-	-
8,00-<10,00 ha	-	-	-	-	-	1	1	-	-	-
10,00-<15,00 ha	-	-	-	-	-	1	-	1	-	-
15,00-<20,00 ha	-	-	-	-	-	1	-	1	-	-
20,00-<30,00 ha	-	-	-	-	-	-	-	-	-	-
30,00-<50,00 ha	-	-	-	-	-	1	1	-	-	-
50,00-<100,00 ha	-	-	-	-	-	1	-	1	-	-
100 ha i više	-	-	-	-	-	-	-	-	-	-

Tabela 24. Porodična poljoprivredna gazdinstva prema vrsti mehanizacije, Crna Gora 2010
Table 24. Family agricultural holdings by type of machinery, Montenegro 2010

	Kombajni (žitni i silokombajni) Combines (harvester and silage)					Kamion Trucks				
	Broj gazdi nstava /Number of holdings	Broj vlastitih masina No. of owned machinery		Broj gazdi nstava /Number of holdings	Broj masina u zajedn. vlasnistvu Number of machines jointly owned	Broj gazdi nstava Number of holdings	Broj vlastitih mašina No. of owned machinery		Broj gazdi nstava /Number of holdings	Broj mašina u zajedn. vlasnistvu Number of machines jointly owned
		stara do 10god. old under 10 years	stara do 11 do 20god. old from 11 to 20 years				stara do 10god. old under 10 years	stara do 11 do 20 godina old from 11 to 20 years		

Kolašin	-	-	-	-	-	17	2	17	3	3
Bez zemljišta/No la	-	-	-	-	-	1	-	1	-	-
< 0,10 ha	-	-	-	-	-	-	-	-	-	-
0,10-<0,50 ha	-	-	-	-	-	3	1	2	-	-
0,50-<1,00 ha	-	-	-	-	-	2	-	2	1	1
1,00-<2,00 ha	-	-	-	-	-	4	-	6	1	1
2,00-<3,00 ha	-	-	-	-	-	-	-	-	1	1
3,00- <4,00 ha	-	-	-	-	-	2	-	2	-	-
4,00-<5,00 ha	-	-	-	-	-	1	-	1	-	-
5,00-<6,00 ha	-	-	-	-	-	1	-	1	-	-
6,00-<8,00 ha	-	-	-	-	-	1	1	-	-	-
8,00-<10,00 ha	-	-	-	-	-	-	-	-	-	-
10,00-<15,00 ha	-	-	-	-	-	-	-	-	-	-
15,00-<20,00 ha	-	-	-	-	-	2	-	2	-	-
20,00-<30,00 ha	-	-	-	-	-	-	-	-	-	-
30,00-<50,00 ha	-	-	-	-	-	-	-	-	-	-
50,00-<100,00 ha	-	-	-	-	-	-	-	-	-	-
100 ha i više	-	-	-	-	-	-	-	-	-	-
Kotor	-	-	-	-	-	5	-	5	-	-
Bez zemljišta/No la	-	-	-	-	-	-	-	-	-	-
< 0,10 ha	-	-	-	-	-	2	-	2	-	-
0,10-<0,50 ha	-	-	-	-	-	2	-	2	-	-
0,50-<1,00 ha	-	-	-	-	-	-	-	-	-	-
1,00-<2,00 ha	-	-	-	-	-	1	-	1	-	-
2,00-<3,00 ha	-	-	-	-	-	-	-	-	-	-
3,00- <4,00 ha	-	-	-	-	-	-	-	-	-	-
4,00-<5,00 ha	-	-	-	-	-	-	-	-	-	-
5,00-<6,00 ha	-	-	-	-	-	-	-	-	-	-
6,00-<8,00 ha	-	-	-	-	-	-	-	-	-	-
8,00-<10,00 ha	-	-	-	-	-	-	-	-	-	-
10,00-<15,00 ha	-	-	-	-	-	-	-	-	-	-
15,00-<20,00 ha	-	-	-	-	-	-	-	-	-	-
20,00-<30,00 ha	-	-	-	-	-	-	-	-	-	-
30,00-<50,00 ha	-	-	-	-	-	-	-	-	-	-
50,00-<100,00 ha	-	-	-	-	-	-	-	-	-	-
100 ha i više	-	-	-	-	-	-	-	-	-	-

Tabela 24. Porodična poljoprivredna gazdinstva prema vrsti mehanizacije, Crna Gora 2010
Table 24. Family agricultural holdings by type of machinery, Montenegro 2010

	Kombajni (žitni i silokombajni) Combines (harvester and silage)					Kamion Trucks				
	Broj gazdi nstava /Number of holdings	Broj vlastitih masina No. of owned machinery		Broj gazdi nstava /Number of holdings	Broj masina u zajedn. vlasnistvu Number of machines jointly owned	Broj gazdi nstava Number of holdings	Broj vlastitih mašina No. of owned machinery		Broj gazdi nstava /Number of holdings	Broj mašina u zajedn. vlasnistvu Number of machines jointly owned
		stara do 10god. old under 10 years	stara do 11 do 20god. old from 11 to 20 years				stara do 10god. old under 10 years	stara do 11 do 20 godina old from 11 to 20 years		

Mojkovac	-	-	-	-	-	13	3	12	4	4
Bez zemljišta/No la	-	-	-	-	-	-	-	-	-	-
< 0,10 ha	-	-	-	-	-	1	1	-	-	-
0,10-<0,50 ha	-	-	-	-	-	-	-	-	-	-
0,50-<1,00 ha	-	-	-	-	-	1	-	1	-	-
1,00-<2,00 ha	-	-	-	-	-	3	1	2	1	1
2,00-<3,00 ha	-	-	-	-	-	-	-	-	-	-
3,00- <4,00 ha	-	-	-	-	-	2	-	4	-	-
4,00-<5,00 ha	-	-	-	-	-	-	-	-	1	1
5,00-<6,00 ha	-	-	-	-	-	1	-	1	-	-
6,00-<8,00 ha	-	-	-	-	-	1	-	1	-	-
8,00-<10,00 ha	-	-	-	-	-	-	-	-	-	-
10,00-<15,00 ha	-	-	-	-	-	-	-	-	-	-
15,00-<20,00 ha	-	-	-	-	-	-	-	-	-	-
20,00-<30,00 ha	-	-	-	-	-	-	-	-	-	-
30,00-<50,00 ha	-	-	-	-	-	1	-	1	-	-
50,00-<100,00 ha	-	-	-	-	-	-	-	-	-	-
100 ha i više	-	-	-	-	-	3	1	2	2	2
Nikšić	4	3	1	-	-	180	33	164	10	10
Bez zemljišta/No la	-	-	-	-	-	1	-	1	1	1
< 0,10 ha	-	-	-	-	-	4	-	6	1	1
0,10-<0,50 ha	-	-	-	-	-	36	6	34	-	-
0,50-<1,00 ha	-	-	-	-	-	26	4	24	1	1
1,00-<2,00 ha	1	-	1	-	-	33	8	28	2	2
2,00-<3,00 ha	1	1	-	-	-	18	3	15	1	1
3,00- <4,00 ha	1	1	-	-	-	15	-	15	2	2
4,00-<5,00 ha	-	-	-	-	-	4	2	3	1	1
5,00-<6,00 ha	-	-	-	-	-	7	2	7	-	-
6,00-<8,00 ha	1	1	-	-	-	7	3	4	-	-
8,00-<10,00 ha	-	-	-	-	-	1	-	1	-	-
10,00-<15,00 ha	-	-	-	-	-	14	2	13	1	1
15,00-<20,00 ha	-	-	-	-	-	-	-	-	-	-
20,00-<30,00 ha	-	-	-	-	-	5	-	5	-	-
30,00-<50,00 ha	-	-	-	-	-	3	2	1	-	-
50,00-<100,00 ha	-	-	-	-	-	2	1	1	-	-
100 ha i više	-	-	-	-	-	4	-	6	-	-

Tabela 24. Porodična poljoprivredna gazdinstva prema vrsti mehanizacije, Crna Gora 2010
Table 24. Family agricultural holdings by type of machinery, Montenegro 2010

	Kombajni (žitni i silokombajni) Combines (harvester and silage)					Kamion Trucks				
	Broj gazdi nstava /Number of holdings	Broj vlastitih masina No. of owned machinery		Broj gazdi nstava /Number of holdings	Broj masina u zajedn. vlasnistvu Number of machines jointly owned	Broj gazdi nstava Number of holdings	Broj vlastitih mašina No. of owned machinery		Broj gazdi nstava /Number of holdings	Broj mašina u zajedn. vlasnistvu Number of machines jointly owned
		stara do 10god. old under 10 years	stara do 11 do 20god. old from 11 to 20 years				stara do 10god. old under 10 years	stara do 11 do 20 godina old from 11 to 20 years		

Plav	-	-	-	-	-	18	3	23	2	2
Bez zemljišta/No la	-	-	-	-	-	-	-	-	-	-
< 0,10 ha	-	-	-	-	-	-	-	-	-	-
0,10-<0,50 ha	-	-	-	-	-	3	-	6	-	-
0,50-<1,00 ha	-	-	-	-	-	3	1	4	-	-
1,00-<2,00 ha	-	-	-	-	-	3	1	2	-	-
2,00-<3,00 ha	-	-	-	-	-	4	1	4	-	-
3,00- <4,00 ha	-	-	-	-	-	2	-	4	-	-
4,00-<5,00 ha	-	-	-	-	-	-	-	-	-	-
5,00-<6,00 ha	-	-	-	-	-	-	-	-	-	-
6,00-<8,00 ha	-	-	-	-	-	-	-	-	-	-
8,00-<10,00 ha	-	-	-	-	-	1	-	1	1	1
10,00-<15,00 ha	-	-	-	-	-	1	-	1	-	-
15,00-<20,00 ha	-	-	-	-	-	-	-	-	-	-
20,00-<30,00 ha	-	-	-	-	-	-	-	-	-	-
30,00-<50,00 ha	-	-	-	-	-	-	-	-	-	-
50,00-<100,00 ha	-	-	-	-	-	1	-	1	1	1
100 ha i više	-	-	-	-	-	-	-	-	-	-
Plužine	-	-	-	-	-	18	3	15	1	1
Bez zemljišta/No la	-	-	-	-	-	-	-	-	-	-
< 0,10 ha	-	-	-	-	-	-	-	-	-	-
0,10-<0,50 ha	-	-	-	-	-	-	-	-	-	-
0,50-<1,00 ha	-	-	-	-	-	-	-	-	-	-
1,00-<2,00 ha	-	-	-	-	-	-	-	-	-	-
2,00-<3,00 ha	-	-	-	-	-	2	-	2	-	-
3,00- <4,00 ha	-	-	-	-	-	2	-	2	-	-
4,00-<5,00 ha	-	-	-	-	-	1	-	1	-	-
5,00-<6,00 ha	-	-	-	-	-	-	-	-	-	-
6,00-<8,00 ha	-	-	-	-	-	3	1	2	-	-
8,00-<10,00 ha	-	-	-	-	-	1	1	-	-	-
10,00-<15,00 ha	-	-	-	-	-	1	-	1	-	-
15,00-<20,00 ha	-	-	-	-	-	1	-	1	-	-
20,00-<30,00 ha	-	-	-	-	-	1	-	1	-	-
30,00-<50,00 ha	-	-	-	-	-	2	-	2	-	-
50,00-<100,00 ha	-	-	-	-	-	1	1	-	-	-
100 ha i više	-	-	-	-	-	3	-	3	1	1

Tabela 24. Porodična poljoprivredna gazdinstva prema vrsti mehanizacije, Crna Gora 2010
Table 24. Family agricultural holdings by type of machinery, Montenegro 2010

	Kombajni (žitni i silokombajni) Combines (harvester and silage)					Kamion Trucks				
	Broj gazdi nstava /Number of holdings	Broj vlastitih masina No. of owned machinery		Broj gazdi nstava /Number of holdings	Broj masina u zajedn. vlasnistvu Number of machines jointly owned	Broj gazdi nstava Number of holdings	Broj vlastitih mašina No. of owned machinery		Broj gazdi nstava /Number of holdings	Broj mašina u zajedn. vlasnistvu Number of machines jointly owned
		stara do 10god. old under 10 years	stara do 11 do 20god. old from 11 to 20 years				stara do 10god. old under 10 years	stara do 11 do 20 godina old from 11 to 20 years		

Pljevlja	3	1	2	-	-	28	3	26	-	-
Bez zemljišta/No la	-	-	-	-	-	-	-	-	-	-
< 0,10 ha	-	-	-	-	-	-	-	-	-	-
0,10-<0,50 ha	-	-	-	-	-	1	-	1	-	-
0,50-<1,00 ha	-	-	-	-	-	1	-	1	-	-
1,00-<2,00 ha	1	-	1	-	-	2	-	2	-	-
2,00-<3,00 ha	-	-	-	-	-	4	1	3	-	-
3,00- <4,00 ha	-	-	-	-	-	1	-	1	-	-
4,00-<5,00 ha	-	-	-	-	-	1	1	-	-	-
5,00-<6,00 ha	-	-	-	-	-	1	-	1	-	-
6,00-<8,00 ha	-	-	-	-	-	-	-	-	-	-
8,00-<10,00 ha	1	-	1	-	-	3	-	3	-	-
10,00-<15,00 ha	-	-	-	-	-	2	-	2	-	-
15,00-<20,00 ha	-	-	-	-	-	5	1	4	-	-
20,00-<30,00 ha	-	-	-	-	-	4	-	5	-	-
30,00-<50,00 ha	1	1	-	-	-	-	-	-	-	-
50,00-<100,00 ha	-	-	-	-	-	1	-	1	-	-
100 ha i više	-	-	-	-	-	2	-	2	-	-
Podgorica	3	1	3	1	1	143	23	133	19	19
Bez zemljišta/No la	-	-	-	-	-	3	2	2	-	-
< 0,10 ha	-	-	-	-	-	5	-	5	-	-
0,10-<0,50 ha	-	-	-	-	-	26	5	25	2	2
0,50-<1,00 ha	1	1	-	-	-	40	6	35	7	7
1,00-<2,00 ha	1	-	2	-	-	25	5	20	3	3
2,00-<3,00 ha	-	-	-	-	-	11	-	12	3	3
3,00- <4,00 ha	1	-	1	1	1	3	-	4	1	1
4,00-<5,00 ha	-	-	-	-	-	5	1	4	1	1
5,00-<6,00 ha	-	-	-	-	-	-	-	-	-	-
6,00-<8,00 ha	-	-	-	-	-	5	1	4	-	-
8,00-<10,00 ha	-	-	-	-	-	-	-	-	-	-
10,00-<15,00 ha	-	-	-	-	-	-	-	-	-	-
15,00-<20,00 ha	-	-	-	-	-	3	-	3	-	-
20,00-<30,00 ha	-	-	-	-	-	3	-	3	1	1
30,00-<50,00 ha	-	-	-	-	-	1	-	1	-	-
50,00-<100,00 ha	-	-	-	-	-	7	3	8	-	-
100 ha i više	-	-	-	-	-	6	-	7	1	1

Tabela 24. Porodična poljoprivredna gazdinstva prema vrsti mehanizacije, Crna Gora 2010
Table 24. Family agricultural holdings by type of machinery, Montenegro 2010

	Kombajni (žitni i silokombajni) Combines (harvester and silage)					Kamion Trucks				
	Broj gazdi nstava /Number of holdings	Broj vlastitih masina No. of owned machinery		Broj gazdi nstava /Number of holdings	Broj masina u zajedn. vlasnistvu Number of machines jointly owned	Broj gazdi nstava Number of holdings	Broj vlastitih mašina No. of owned machinery		Broj gazdi nstava /Number of holdings	Broj mašina u zajedn. vlasnistvu Number of machines jointly owned
		stara do 10god. old under 10 years	stara do 11 do 20god. old from 11 to 20 years				stara do 10god. old under 10 years	stara do 11 do 20 godina old from 11 to 20 years		

Rožaje	-	-	-	-	-	22	6	17	5	7
Bez zemljišta/No la	-	-	-	-	-	-	-	-	-	-
< 0,10 ha	-	-	-	-	-	-	-	-	-	-
0,10-<0,50 ha	-	-	-	-	-	1	-	1	-	-
0,50-<1,00 ha	-	-	-	-	-	1	-	1	-	-
1,00-<2,00 ha	-	-	-	-	-	6	1	5	2	2
2,00-<3,00 ha	-	-	-	-	-	1	-	1	-	-
3,00- <4,00 ha	-	-	-	-	-	1	1	-	-	-
4,00-<5,00 ha	-	-	-	-	-	3	3	1	1	1
5,00-<6,00 ha	-	-	-	-	-	2	-	2	1	1
6,00-<8,00 ha	-	-	-	-	-	1	-	1	-	-
8,00-<10,00 ha	-	-	-	-	-	1	-	1	1	3
10,00-<15,00 ha	-	-	-	-	-	2	1	1	-	-
15,00-<20,00 ha	-	-	-	-	-	-	-	-	-	-
20,00-<30,00 ha	-	-	-	-	-	-	-	-	-	-
30,00-<50,00 ha	-	-	-	-	-	1	-	1	-	-
50,00-<100,00 ha	-	-	-	-	-	-	-	-	-	-
100 ha i više	-	-	-	-	-	2	-	2	-	-
Tivat	-	-	-	-	-	-	-	-	-	-
Bez zemljišta/No la	-	-	-	-	-	-	-	-	-	-
< 0,10 ha	-	-	-	-	-	-	-	-	-	-
0,10-<0,50 ha	-	-	-	-	-	-	-	-	-	-
0,50-<1,00 ha	-	-	-	-	-	-	-	-	-	-
1,00-<2,00 ha	-	-	-	-	-	-	-	-	-	-
2,00-<3,00 ha	-	-	-	-	-	-	-	-	-	-
3,00- <4,00 ha	-	-	-	-	-	-	-	-	-	-
4,00-<5,00 ha	-	-	-	-	-	-	-	-	-	-
5,00-<6,00 ha	-	-	-	-	-	-	-	-	-	-
6,00-<8,00 ha	-	-	-	-	-	-	-	-	-	-
8,00-<10,00 ha	-	-	-	-	-	-	-	-	-	-
10,00-<15,00 ha	-	-	-	-	-	-	-	-	-	-
15,00-<20,00 ha	-	-	-	-	-	-	-	-	-	-
20,00-<30,00 ha	-	-	-	-	-	-	-	-	-	-
30,00-<50,00 ha	-	-	-	-	-	-	-	-	-	-
50,00-<100,00 ha	-	-	-	-	-	-	-	-	-	-
100 ha i više	-	-	-	-	-	-	-	-	-	-

Tabela 24. Porodična poljoprivredna gazdinstva prema vrsti mehanizacije, Crna Gora 2010
Table 24. Family agricultural holdings by type of machinery, Montenegro 2010

	Kombajni (žitni i silokombajni) Combines (harvester and silage)					Kamion Trucks				
	Broj gazdi nstava /Number of holdings	Broj vlastitih masina No. of owned machinery		Broj gazdi nstava /Number of holdings	Broj masina u zajedn. vlasnistvu Number of machines jointly owned	Broj gazdi nstava Number of holdings	Broj vlastitih mašina No. of owned machinery		Broj gazdi nstava /Number of holdings	Broj mašina u zajedn. vlasnistvu Number of machines jointly owned
		stara do 10god. old under 10 years	stara do 11 do 20god. old from 11 to 20 years				stara do 10god. old under 10 years	stara do 11 do 20 godina old from 11 to 20 years		

Ulcinj	3	-	3	-	-	27	-	29	-	-
Bez zemljišta/No la	-	-	-	-	-	-	-	-	-	-
< 0,10 ha	-	-	-	-	-	1	-	3	-	-
0,10-<0,50 ha	-	-	-	-	-	6	-	6	-	-
0,50-<1,00 ha	-	-	-	-	-	5	-	5	-	-
1,00-<2,00 ha	-	-	-	-	-	1	-	1	-	-
2,00-<3,00 ha	-	-	-	-	-	1	-	1	-	-
3,00- <4,00 ha	-	-	-	-	-	4	-	4	-	-
4,00-<5,00 ha	-	-	-	-	-	2	-	2	-	-
5,00-<6,00 ha	-	-	-	-	-	1	-	1	-	-
6,00-<8,00 ha	2	-	2	-	-	3	-	3	-	-
8,00-<10,00 ha	1	-	1	-	-	2	-	2	-	-
10,00-<15,00 ha	-	-	-	-	-	-	-	-	-	-
15,00-<20,00 ha	-	-	-	-	-	1	-	1	-	-
20,00-<30,00 ha	-	-	-	-	-	-	-	-	-	-
30,00-<50,00 ha	-	-	-	-	-	-	-	-	-	-
50,00-<100,00 ha	-	-	-	-	-	-	-	-	-	-
100 ha i više	-	-	-	-	-	-	-	-	-	-
Herceg Novi	-	-	-	-	-	4	-	5	-	-
Bez zemljišta/No la	-	-	-	-	-	-	-	-	-	-
< 0,10 ha	-	-	-	-	-	2	-	3	-	-
0,10-<0,50 ha	-	-	-	-	-	-	-	-	-	-
0,50-<1,00 ha	-	-	-	-	-	-	-	-	-	-
1,00-<2,00 ha	-	-	-	-	-	-	-	-	-	-
2,00-<3,00 ha	-	-	-	-	-	-	-	-	-	-
3,00- <4,00 ha	-	-	-	-	-	1	-	1	-	-
4,00-<5,00 ha	-	-	-	-	-	-	-	-	-	-
5,00-<6,00 ha	-	-	-	-	-	-	-	-	-	-
6,00-<8,00 ha	-	-	-	-	-	-	-	-	-	-
8,00-<10,00 ha	-	-	-	-	-	-	-	-	-	-
10,00-<15,00 ha	-	-	-	-	-	-	-	-	-	-
15,00-<20,00 ha	-	-	-	-	-	-	-	-	-	-
20,00-<30,00 ha	-	-	-	-	-	1	-	1	-	-
30,00-<50,00 ha	-	-	-	-	-	-	-	-	-	-
50,00-<100,00 ha	-	-	-	-	-	-	-	-	-	-
100 ha i više	-	-	-	-	-	-	-	-	-	-

Tabela 24. Porodična poljoprivredna gazdinstva prema vrsti mehanizacije, Crna Gora 2010
Table 24. Family agricultural holdings by type of machinery, Montenegro 2010

	Kombajni (žitni i silokombajni) Combines (harvester and silage)					Kamion Trucks				
	Broj gazdi nstava /Number of holdings	Broj vlastitih masina No. of owned machinery		Broj gazdi nstava /Number of holdings	Broj masina u zajedn. vlasnistvu Number of machines jointly owned	Broj gazdi nstava Number of holdings	Broj vlastitih mašina No. of owned machinery		Broj gazdi nstava /Number of holdings	Broj mašina u zajedn. vlasnistvu Number of machines jointly owned
		stara do 10god. old under 10 years	stara do 11 do 20god. old from 11 to 20 years				stara do 10god. old under 10 years	stara do 11 do 20 godina old from 11 to 20 years		

Cetinje	-	-	-	-	-	11	1	12	1	1
Bez zemljišta/No la	-	-	-	-	-	-	-	-	-	-
< 0,10 ha	-	-	-	-	-	-	-	-	-	-
0,10-<0,50 ha	-	-	-	-	-	2	1	1	1	1
0,50-<1,00 ha	-	-	-	-	-	5	-	7	-	-
1,00-<2,00 ha	-	-	-	-	-	1	-	1	-	-
2,00-<3,00 ha	-	-	-	-	-	2	-	2	-	-
3,00- <4,00 ha	-	-	-	-	-	-	-	-	-	-
4,00-<5,00 ha	-	-	-	-	-	-	-	-	-	-
5,00-<6,00 ha	-	-	-	-	-	-	-	-	-	-
6,00-<8,00 ha	-	-	-	-	-	-	-	-	-	-
8,00-<10,00 ha	-	-	-	-	-	-	-	-	-	-
10,00-<15,00 ha	-	-	-	-	-	-	-	-	-	-
15,00-<20,00 ha	-	-	-	-	-	-	-	-	-	-
20,00-<30,00 ha	-	-	-	-	-	1	-	1	-	-
30,00-<50,00 ha	-	-	-	-	-	-	-	-	-	-
50,00-<100,00 ha	-	-	-	-	-	-	-	-	-	-
100 ha i više	-	-	-	-	-	-	-	-	-	-
Šavnik	-	-	-	-	-	17	2	16	-	-
Bez zemljišta/No la	-	-	-	-	-	-	-	-	-	-
< 0,10 ha	-	-	-	-	-	-	-	-	-	-
0,10-<0,50 ha	-	-	-	-	-	-	-	-	-	-
0,50-<1,00 ha	-	-	-	-	-	-	-	-	-	-
1,00-<2,00 ha	-	-	-	-	-	-	-	-	-	-
2,00-<3,00 ha	-	-	-	-	-	1	-	1	-	-
3,00- <4,00 ha	-	-	-	-	-	1	-	1	-	-
4,00-<5,00 ha	-	-	-	-	-	1	-	1	-	-
5,00-<6,00 ha	-	-	-	-	-	3	-	3	-	-
6,00-<8,00 ha	-	-	-	-	-	3	2	1	-	-
8,00-<10,00 ha	-	-	-	-	-	-	-	-	-	-
10,00-<15,00 ha	-	-	-	-	-	2	-	2	-	-
15,00-<20,00 ha	-	-	-	-	-	1	-	1	-	-
20,00-<30,00 ha	-	-	-	-	-	1	-	1	-	-
30,00-<50,00 ha	-	-	-	-	-	2	-	2	-	-
50,00-<100,00 ha	-	-	-	-	-	-	-	-	-	-
100 ha i više	-	-	-	-	-	2	-	3	-	-

Tabela 25. Mehanizacija i oprema na porodičnim poljoprivrednim gazdinstvima, Crna Gora 2010
Table 25. Machinery and equipment in family agricultural holdings, Montenegro 2010

	Vrsta druge mehanizacije i opreme Type of other machinery and equipment								
	travokosačice Mowers		prese za baliranje sijena Balers	mašine za sjetvu i sadnju Sowing and seeding machines	oprema za navodnj avanje Irrigation equipment	mašine za mužu Milking machine	muljače za groždje Device for pressing and crushing grapes	ostala oprema Other equipment	traktorske prikolice Tractor trailers
	traktorske Tractor drawn	samohodne Self propelled							

Crna Gora	1473	5550	588	238	2413	1446	459	1274	4659
Bez zemljišta/No land	3	9	-	1	17	2	3	5	7
< 0,10 ha	12	63	5	4	74	17	23	25	57
0,10-<0,50 ha	154	573	44	25	834	90	187	318	727
0,50-<1,00 ha	175	457	33	18	465	145	104	243	748
1,00-<2,00 ha	332	806	52	22	468	211	75	243	945
2,00-<3,00 ha	191	690	43	29	170	151	26	125	505
3,00- <4,00 ha	143	564	64	16	116	148	12	79	352
4,00-<5,00 ha	79	338	42	20	60	86	7	42	187
5,00-<6,00 ha	68	326	42	11	42	99	6	52	204
6,00-<8,00 ha	81	371	38	17	68	130	6	44	207
8,00-<10,00 ha	40	260	27	7	20	56	1	21	136
10,00-<15,00 ha	57	333	66	29	25	99	1	22	172
15,00-<20,00 ha	32	167	29	5	11	50	-	16	74
20,00-<30,00 ha	34	134	33	16	9	55	3	18	81
30,00-<50,00 ha	18	103	13	8	12	29	-	6	50
50,00-<100,00 ha	27	146	16	5	8	35	4	5	81
100 ha i više	27	210	41	5	14	43	1	10	126
Andrijevica	11	84	4	-	30	8	-	-	16
Bez zemljišta/No land	-	-	-	-	-	-	-	-	-
< 0,10 ha	-	-	-	-	-	-	-	-	-
0,10-<0,50 ha	1	3	-	-	4	1	-	-	1
0,50-<1,00 ha	-	3	-	-	4	1	-	-	1
1,00-<2,00 ha	3	18	-	-	8	1	-	-	9
2,00-<3,00 ha	1	5	-	-	2	-	-	-	-
3,00- <4,00 ha	1	1	-	-	-	2	-	-	-
4,00-<5,00 ha	1	-	-	-	-	1	-	-	-
5,00-<6,00 ha	1	6	1	-	3	-	-	-	1
6,00-<8,00 ha	1	3	-	-	3	-	-	-	-
8,00-<10,00 ha	-	10	-	-	1	1	-	-	-
10,00-<15,00 ha	-	11	1	-	2	1	-	-	1
15,00-<20,00 ha	-	3	-	-	1	-	-	-	-
20,00-<30,00 ha	-	5	-	-	-	-	-	-	1
30,00-<50,00 ha	1	7	1	-	2	-	-	-	1
50,00-<100,00 ha	1	5	-	-	-	-	-	-	1
100 ha i više	-	4	1	-	-	-	-	-	-

Tabela 25. Mehanizacija i oprema na porodičnim poljoprivrednim gazdinstvima, Crna Gora 2010
Table 25. Machinery and equipment in family agricultural holdings, Montenegro 2010

	Vrsta druge mehanizacije i opreme Type of other machinery and equipment								
	travokosačice Mowers		prese za baliranje sijena Balers	mašine za sjetvu i sadnju Sowing and seeding machines	oprema za navodnj avanje Irrigation equipment	mašine za mužu Milking machine	muljače za groždje Device for pressing and crushing grapes	ostala oprema Other equipment	traktorske prikolice Tractor trailers
	traktorske Tractor drawn	samohodne Self propelled							

Bar	95	97	5	4	159	25	42	35	229
Bez zemljišta/No land	1	-	-	-	7	-	-	1	-
< 0,10 ha	-	5	-	-	7	-	-	5	1
0,10-<0,50 ha	17	46	3	2	80	-	26	8	55
0,50-<1,00 ha	24	26	-	-	20	4	8	3	79
1,00-<2,00 ha	34	11	1	-	34	16	6	8	66
2,00-<3,00 ha	14	6	-	-	3	1	2	4	20
3,00- <4,00 ha	2	2	1	-	1	2	-	4	3
4,00-<5,00 ha	1	-	-	-	-	1	-	-	1
5,00-<6,00 ha	1	1	-	-	1	-	-	1	2
6,00-<8,00 ha	1	-	-	-	3	-	-	1	1
8,00-<10,00 ha	-	-	-	2	2	-	-	-	1
10,00-<15,00 ha	-	-	-	-	-	-	-	-	-
15,00-<20,00 ha	-	-	-	-	-	-	-	-	-
20,00-<30,00 ha	-	-	-	-	-	-	-	-	-
30,00-<50,00 ha	-	-	-	-	-	-	-	-	-
50,00-<100,00 ha	-	-	-	-	-	-	-	-	-
100 ha i više	-	-	-	-	1	1	-	-	-
Berane	56	452	45	24	33	81	1	23	334
Bez zemljišta/No land	-	1	-	-	-	-	-	-	-
< 0,10 ha	-	2	-	-	2	-	-	-	4
0,10-<0,50 ha	5	35	1	-	-	-	-	1	22
0,50-<1,00 ha	7	47	2	2	-	4	-	1	26
1,00-<2,00 ha	10	90	6	1	6	14	-	8	80
2,00-<3,00 ha	7	69	3	12	4	7	1	4	48
3,00- <4,00 ha	4	56	2	2	3	5	-	2	28
4,00-<5,00 ha	3	25	5	1	3	5	-	-	16
5,00-<6,00 ha	3	18	5	1	4	4	-	6	20
6,00-<8,00 ha	4	23	6	-	3	8	-	-	14
8,00-<10,00 ha	-	11	1	-	-	4	-	1	9
10,00-<15,00 ha	4	8	2	2	1	8	-	-	11
15,00-<20,00 ha	-	6	2	2	2	2	-	-	3
20,00-<30,00 ha	2	4	2	-	-	4	-	-	4
30,00-<50,00 ha	1	8	-	-	-	2	-	-	4
50,00-<100,00 ha	2	14	2	-	-	4	-	-	12
100 ha i više	4	35	6	1	5	10	-	-	33

Tabela 25. Mehanizacija i oprema na porodičnim poljoprivrednim gazdinstvima, Crna Gora 2010
Table 25. Machinery and equipment in family agricultural holdings, Montenegro 2010

	Vrsta druge mehanizacije i opreme Type of other machinery and equipment								
	travokosačice Mowers		prese za baliranje sijena Balers	mašine za sjetvu i sadnju Sowing and seeding machines	oprema za navodnj avanje Irrigation equipment	mašine za mužu Milking machine	muljače za groždje Device for pressing and crushing grapes	ostala oprema Other equipment	traktorske prikolice Tractor trailers
	traktorske	samohodne							
	Tractor drawn	Self propelled							

Bijelo Polje	97	852	58	32	61	127	3	20	451
Bez zemljišta/No land	-	-	-	-	-	-	-	-	-
< 0,10 ha	-	1	-	1	2	2	-	-	1
0,10-<0,50 ha	9	26	3	3	8	-	-	3	26
0,50-<1,00 ha	6	63	2	1	6	8	-	2	42
1,00-<2,00 ha	25	145	2	5	17	14	-	1	95
2,00-<3,00 ha	13	116	4	3	9	9	-	3	51
3,00- <4,00 ha	11	97	10	3	11	24	2	2	56
4,00-<5,00 ha	4	60	5	-	2	8	-	1	18
5,00-<6,00 ha	3	41	4	-	2	5	-	-	26
6,00-<8,00 ha	6	71	6	2	1	10	1	1	31
8,00-<10,00 ha	2	42	1	1	-	5	-	1	21
10,00-<15,00 ha	9	58	9	9	1	19	-	2	30
15,00-<20,00 ha	2	29	3	-	1	5	-	-	10
20,00-<30,00 ha	1	38	2	1	-	6	-	2	20
30,00-<50,00 ha	2	17	1	2	-	2	-	1	5
50,00-<100,00 ha	-	22	1	1	1	2	-	1	6
100 ha i više	4	26	5	-	-	8	-	-	13
Budva	11	17	-	-	2	-	-	3	6
Bez zemljišta/No land	2	1	-	-	-	-	-	-	-
< 0,10 ha	1	4	-	-	-	-	-	-	1
0,10-<0,50 ha	7	6	-	-	2	-	-	3	4
0,50-<1,00 ha	1	1	-	-	-	-	-	-	1
1,00-<2,00 ha	-	2	-	-	-	-	-	-	-
2,00-<3,00 ha	-	-	-	-	-	-	-	-	-
3,00- <4,00 ha	-	-	-	-	-	-	-	-	-
4,00-<5,00 ha	-	2	-	-	-	-	-	-	-
5,00-<6,00 ha	-	1	-	-	-	-	-	-	-
6,00-<8,00 ha	-	-	-	-	-	-	-	-	-
8,00-<10,00 ha	-	-	-	-	-	-	-	-	-
10,00-<15,00 ha	-	-	-	-	-	-	-	-	-
15,00-<20,00 ha	-	-	-	-	-	-	-	-	-
20,00-<30,00 ha	-	-	-	-	-	-	-	-	-
30,00-<50,00 ha	-	-	-	-	-	-	-	-	-
50,00-<100,00 ha	-	-	-	-	-	-	-	-	-
100 ha i više	-	-	-	-	-	-	-	-	-

Tabela 25. Mehanizacija i oprema na porodičnim poljoprivrednim gazdinstvima, Crna Gora 2010
Table 25. Machinery and equipment in family agricultural holdings, Montenegro 2010

	Vrsta druge mehanizacije i opreme Type of other machinery and equipment								
	travokosačice Mowers		prese za baliranje sijena Balers	mašine za sjetvu i sadnju Sowing and seeding machines	oprema za navodnj avanje Irrigation equipment	mašine za mužu Milking machine	muljače za groždje Device for pressing and crushing grapes	ostala oprema Other equipment	traktorske prikolice Tractor trailers
	traktorske	samohodne							
	Tractor drawn	Self propelled							

Danilovgrad	89	78	35	18	201	60	35	8	119
Bez zemljišta/No land	-	-	-	-	-	-	-	-	-
< 0,10 ha	-	3	-	-	3	1	1	-	1
0,10-<0,50 ha	9	34	6	4	58	6	7	1	18
0,50-<1,00 ha	9	22	3	1	44	9	6	-	17
1,00-<2,00 ha	10	7	2	1	38	9	10	1	15
2,00-<3,00 ha	12	7	2	-	18	6	3	1	14
3,00- <4,00 ha	15	-	3	1	5	2	1	-	6
4,00-<5,00 ha	6	1	4	1	11	4	1	4	7
5,00-<6,00 ha	6	-	2	2	9	4	2	-	7
6,00-<8,00 ha	5	1	1	-	2	5	1	-	5
8,00-<10,00 ha	2	-	1	-	3	1	-	-	1
10,00-<15,00 ha	3	-	1	3	4	4	1	-	4
15,00-<20,00 ha	4	-	4	1	2	2	-	-	5
20,00-<30,00 ha	2	1	2	3	-	3	2	-	3
30,00-<50,00 ha	1	-	1	-	1	2	-	-	2
50,00-<100,00 ha	1	1	1	1	-	1	-	-	2
100 ha i više	4	1	2	-	3	1	-	1	12
Žabljak	8	185	16	5	1	8	-	-	72
Bez zemljišta/No land	-	1	-	-	-	-	-	-	-
< 0,10 ha	-	2	-	-	-	-	-	-	-
0,10-<0,50 ha	1	-	-	-	-	1	-	-	1
0,50-<1,00 ha	-	6	1	-	-	-	-	-	1
1,00-<2,00 ha	-	13	-	-	-	-	-	-	7
2,00-<3,00 ha	-	17	1	-	-	1	-	-	8
3,00- <4,00 ha	1	17	2	1	-	1	-	-	9
4,00-<5,00 ha	-	12	1	-	-	-	-	-	4
5,00-<6,00 ha	2	21	2	-	-	3	-	-	5
6,00-<8,00 ha	-	9	1	3	-	-	-	-	4
8,00-<10,00 ha	-	23	1	-	-	-	-	-	3
10,00-<15,00 ha	2	16	2	-	-	-	-	-	14
15,00-<20,00 ha	-	10	1	-	-	-	-	-	3
20,00-<30,00 ha	1	7	1	-	1	-	-	-	1
30,00-<50,00 ha	-	8	2	-	-	1	-	-	2
50,00-<100,00 ha	1	8	1	-	-	-	-	-	2
100 ha i više	-	15	-	1	-	1	-	-	8

Tabela 25. Mehanizacija i oprema na porodičnim poljoprivrednim gazdinstvima, Crna Gora 2010
Table 25. Machinery and equipment in family agricultural holdings, Montenegro 2010

	Vrsta druge mehanizacije i opreme Type of other machinery and equipment								
	travokosačice Mowers		prese za baliranje sijena Balers	mašine za sjetvu i sadnju Sowing and seeding machines	oprema za navodnj avanje Irrigation equipment	mašine za mužu Milking machine	muljače za groždje Device for pressing and crushing grapes	ostala oprema Other equipment	traktorske prikolice Tractor trailers
	traktorske	samohodne							
	Tractor drawn	Self propelled							

Kolašin	23	121	4	21	7	10	-	3	39
Bez zemljišta/No land	-	1	-	-	-	-	-	-	1
< 0,10 ha	1	1	-	-	-	-	-	-	1
0,10-<0,50 ha	1	10	2	1	-	1	-	-	3
0,50-<1,00 ha	2	10	-	1	-	1	-	-	5
1,00-<2,00 ha	4	30	-	-	2	2	-	2	8
2,00-<3,00 ha	3	18	-	2	-	-	-	-	3
3,00- <4,00 ha	1	11	-	-	-	-	-	-	3
4,00-<5,00 ha	3	3	1	11	-	-	-	-	2
5,00-<6,00 ha	1	4	-	2	-	1	-	1	2
6,00-<8,00 ha	3	8	-	-	-	2	-	-	3
8,00-<10,00 ha	1	3	-	-	1	-	-	-	1
10,00-<15,00 ha	-	2	-	-	-	-	-	-	1
15,00-<20,00 ha	1	1	-	-	-	1	-	-	1
20,00-<30,00 ha	1	-	1	3	3	-	-	-	2
30,00-<50,00 ha	-	6	-	1	1	2	-	-	1
50,00-<100,00 ha	1	8	-	-	-	-	-	-	2
100 ha i više	-	5	-	-	-	-	-	-	-
Kotor	2	6	-	-	9	4	1	3	4
Bez zemljišta/No land	-	-	-	-	-	-	-	-	-
< 0,10 ha	-	-	-	-	1	-	-	-	-
0,10-<0,50 ha	2	3	-	-	5	1	1	-	3
0,50-<1,00 ha	-	1	-	-	2	1	-	3	-
1,00-<2,00 ha	-	1	-	-	-	-	-	-	1
2,00-<3,00 ha	-	-	-	-	-	-	-	-	-
3,00- <4,00 ha	-	1	-	-	-	-	-	-	-
4,00-<5,00 ha	-	-	-	-	-	2	-	-	-
5,00-<6,00 ha	-	-	-	-	-	-	-	-	-
6,00-<8,00 ha	-	-	-	-	-	-	-	-	-
8,00-<10,00 ha	-	-	-	-	-	-	-	-	-
10,00-<15,00 ha	-	-	-	-	-	-	-	-	-
15,00-<20,00 ha	-	-	-	-	-	-	-	-	-
20,00-<30,00 ha	-	-	-	-	1	-	-	-	-
30,00-<50,00 ha	-	-	-	-	-	-	-	-	-
50,00-<100,00 ha	-	-	-	-	-	-	-	-	-
100 ha i više	-	-	-	-	-	-	-	-	-

Tabela 25. Mehanizacija i oprema na porodičnim poljoprivrednim gazdinstvima, Crna Gora 2010
Table 25. Machinery and equipment in family agricultural holdings, Montenegro 2010

	Vrsta druge mehanizacije i opreme Type of other machinery and equipment								
	travokosačice Mowers		prese za baliranje sijena Balers	mašine za sjetvu i sadnju Sowing and seeding machines	oprema za navodnj avanje Irrigation equipment	mašine za mužu Milking machine	muljače za groždje Device for pressing and crushing grapes	ostala oprema Other equipment	traktorske prikolice Tractor trailers
	traktorske Tractor drawn	samohodne Self propelled							

Mojkovac	11	169	8	1	3	32	-	1	40
Bez zemljišta/No land	-	-	-	-	-	-	-	-	-
< 0,10 ha	2	1	1	-	-	-	-	-	1
0,10-<0,50 ha	-	5	-	-	1	3	-	-	3
0,50-<1,00 ha	3	8	-	-	-	-	-	-	3
1,00-<2,00 ha	4	30	2	1	-	3	-	-	17
2,00-<3,00 ha	-	23	-	-	-	3	-	1	4
3,00- <4,00 ha	-	14	1	-	-	-	-	-	3
4,00-<5,00 ha	-	14	-	-	-	3	-	-	-
5,00-<6,00 ha	1	8	1	-	-	2	-	-	3
6,00-<8,00 ha	-	11	1	-	-	6	-	-	2
8,00-<10,00 ha	-	11	-	-	-	4	-	-	-
10,00-<15,00 ha	1	10	-	-	1	1	-	-	1
15,00-<20,00 ha	-	4	-	-	1	1	-	-	1
20,00-<30,00 ha	-	-	-	-	-	-	-	-	-
30,00-<50,00 ha	-	5	-	-	-	-	-	-	-
50,00-<100,00 ha	-	13	-	-	-	1	-	-	-
100 ha i više	-	12	2	-	-	5	-	-	2
Nikšić	198	400	126	38	206	189	5	415	305
Bez zemljišta/No land	-	1	-	-	1	1	-	-	-
< 0,10 ha	1	13	4	-	6	8	-	-	3
0,10-<0,50 ha	30	94	20	5	83	23	2	75	63
0,50-<1,00 ha	27	44	13	5	43	25	-	115	42
1,00-<2,00 ha	45	62	25	5	32	35	1	99	62
2,00-<3,00 ha	24	45	9	2	9	25	-	52	38
3,00- <4,00 ha	15	21	15	6	14	22	-	22	23
4,00-<5,00 ha	10	14	5	2	1	3	1	5	10
5,00-<6,00 ha	6	23	6	2	5	7	-	18	13
6,00-<8,00 ha	9	12	3	1	4	10	-	2	12
8,00-<10,00 ha	6	5	4	1	2	5	-	4	7
10,00-<15,00 ha	6	31	5	2	1	3	-	7	9
15,00-<20,00 ha	5	6	3	-	1	1	-	-	4
20,00-<30,00 ha	7	9	7	1	-	5	-	11	6
30,00-<50,00 ha	3	3	2	2	1	4	-	3	1
50,00-<100,00 ha	1	6	-	1	2	6	-	1	4
100 ha i više	3	11	5	3	1	6	1	1	8

Tabela 25. Mehanizacija i oprema na porodičnim poljoprivrednim gazdinstvima, Crna Gora 2010
Table 25. Machinery and equipment in family agricultural holdings, Montenegro 2010

	Vrsta druge mehanizacije i opreme Type of other machinery and equipment								
	travokosačice Mowers		prese za baliranje sijena Balers	mašine za sjetvu i sadnju Sowing and seeding machines	oprema za navodnj avanje Irrigation equipment	mašine za mužu Milking machine	muljače za groždje Device for pressing and crushing grapes	ostala oprema Other equipment	traktorske prikolice Tractor trailers
	traktorske Tractor drawn	samohodne Self propelled							

Plav	20	43	14	7	10	9	-	4	87
Bez zemljišta/No land	-	-	-	-	-	-	-	-	-
< 0,10 ha	-	-	-	-	-	-	-	-	-
0,10-<0,50 ha	1	5	2	2	-	-	-	-	6
0,50-<1,00 ha	2	4	2	-	1	1	-	-	11
1,00-<2,00 ha	5	3	1	-	2	-	-	4	22
2,00-<3,00 ha	3	4	1	1	1	3	-	-	7
3,00- <4,00 ha	2	4	2	-	1	3	-	-	11
4,00-<5,00 ha	-	2	-	-	-	-	-	-	1
5,00-<6,00 ha	-	2	-	-	-	-	-	-	1
6,00-<8,00 ha	2	1	-	-	-	-	-	-	4
8,00-<10,00 ha	-	2	2	-	-	1	-	-	5
10,00-<15,00 ha	1	2	-	4	5	-	-	-	-
15,00-<20,00 ha	-	2	-	-	-	-	-	-	2
20,00-<30,00 ha	-	-	-	-	-	-	-	-	1
30,00-<50,00 ha	-	-	-	-	-	-	-	-	-
50,00-<100,00 ha	2	7	2	-	-	1	-	-	12
100 ha i više	2	5	2	-	-	-	-	-	4
Plužine	23	221	13	4	2	12	-	32	73
Bez zemljišta/No land	-	-	-	-	-	-	-	-	-
< 0,10 ha	-	-	-	-	-	-	-	-	-
0,10-<0,50 ha	-	2	-	1	1	-	-	2	1
0,50-<1,00 ha	1	1	-	-	-	-	-	1	1
1,00-<2,00 ha	1	10	-	-	-	-	-	1	1
2,00-<3,00 ha	5	15	-	-	-	3	-	3	4
3,00- <4,00 ha	2	15	-	-	-	-	-	5	1
4,00-<5,00 ha	-	11	1	-	-	-	-	-	2
5,00-<6,00 ha	-	11	-	-	-	-	-	-	2
6,00-<8,00 ha	2	20	1	1	-	1	-	6	7
8,00-<10,00 ha	2	11	-	1	-	-	-	4	10
10,00-<15,00 ha	1	21	1	-	-	1	-	2	7
15,00-<20,00 ha	1	12	1	-	-	2	-	-	4
20,00-<30,00 ha	3	11	1	-	-	2	-	-	5
30,00-<50,00 ha	1	12	1	-	-	1	-	-	4
50,00-<100,00 ha	-	17	1	1	-	1	-	1	9
100 ha i više	4	52	6	-	1	1	-	7	15

Tabela 25. Mehanizacija i oprema na porodičnim poljoprivrednim gazdinstvima, Crna Gora 2010
Table 25. Machinery and equipment in family agricultural holdings, Montenegro 2010

	Vrsta druge mehanizacije i opreme Type of other machinery and equipment								
	travokosačice Mowers		prese za baliranje sijena Balers	mašine za sjetvu i sadjnju Sowing and seeding machines	oprema za navodnj avanje Irrigation equipment	mašine za mužu Milking machine	muljače za groždje Device for pressing and crushing grapes	ostala oprema Other equipment	traktorske prikolice Tractor trailers
	traktorske Tractor drawn	samohodne Self propelled							

Pljevlja	225	1720	151	47	22	404	4	94	590
Bez zemljišta/No land	-	-	-	-	-	-	-	-	-
< 0,10 ha	-	8	-	-	-	2	-	-	4
0,10-<0,50 ha	1	14	-	-	1	2	-	1	5
0,50-<1,00 ha	8	61	3	-	-	13	-	1	25
1,00-<2,00 ha	31	182	2	5	3	36	-	6	50
2,00-<3,00 ha	34	279	13	9	5	50	2	8	90
3,00- <4,00 ha	24	249	11	3	5	44	1	13	82
4,00-<5,00 ha	23	162	12	4	1	38	1	7	53
5,00-<6,00 ha	17	155	12	3	1	47	-	9	50
6,00-<8,00 ha	18	167	10	5	-	53	-	15	56
8,00-<10,00 ha	14	119	12	1	-	21	-	4	42
10,00-<15,00 ha	20	148	38	7	5	41	-	10	59
15,00-<20,00 ha	12	72	12	1	-	21	-	11	24
20,00-<30,00 ha	12	43	14	6	1	19	-	5	25
30,00-<50,00 ha	6	17	4	2	-	5	-	2	11
50,00-<100,00 ha	3	29	6	1	-	10	-	1	10
100 ha i više	2	15	2	-	-	2	-	1	4
Podgorica	222	527	36	21	1437	284	300	407	1129
Bez zemljišta/No land	-	4	-	1	9	1	3	4	6
< 0,10 ha	4	19	-	2	47	2	7	18	35
0,10-<0,50 ha	44	248	5	3	551	36	124	196	333
0,50-<1,00 ha	27	117	3	5	316	67	76	84	275
1,00-<2,00 ha	52	72	6	4	272	62	53	68	245
2,00-<3,00 ha	29	20	5	-	94	30	16	15	88
3,00- <4,00 ha	21	18	7	-	47	17	8	9	47
4,00-<5,00 ha	7	8	3	1	28	3	2	9	19
5,00-<6,00 ha	6	3	2	1	8	4	2	1	16
6,00-<8,00 ha	8	7	3	3	40	20	4	1	24
8,00-<10,00 ha	2	1	-	1	6	4	-	2	8
10,00-<15,00 ha	1	2	-	-	1	4	-	-	5
15,00-<20,00 ha	2	1	-	-	2	6	-	-	4
20,00-<30,00 ha	3	3	-	-	3	10	1	-	5
30,00-<50,00 ha	-	1	-	-	6	5	-	-	6
50,00-<100,00 ha	13	2	-	-	4	7	4	-	8
100 ha i više	3	1	2	-	3	6	-	-	5

Tabela 25. Mehanizacija i oprema na porodičnim poljoprivrednim gazdinstvima, Crna Gora 2010
Table 25. Machinery and equipment in family agricultural holdings, Montenegro 2010

	Vrsta druge mehanizacije i opreme Type of other machinery and equipment								
	travokosačice Mowers		prese za baliranje sijena Balers	mašine za sjetvu i sadnju Sowing and seeding machines	oprema za navodnj avanje Irrigation equipment	mašine za mužu Milking machine	muljače za groždje Device for pressing and crushing grapes	ostala oprema Other equipment	traktorske prikolice Tractor trailers
	traktorske Tractor drawn	samohodne Self propelled							

Rožaje	44	342	29	-	3	63	-	11	447
Bez zemljišta/No land	-	-	-	-	-	-	-	-	-
< 0,10 ha	-	2	-	-	-	1	-	1	-
0,10-<0,50 ha	-	11	-	-	-	3	-	-	85
0,50-<1,00 ha	-	22	-	-	-	5	-	2	52
1,00-<2,00 ha	12	93	-	-	-	4	-	2	90
2,00-<3,00 ha	4	38	2	-	1	4	-	1	54
3,00- <4,00 ha	8	37	3	-	-	9	-	-	24
4,00-<5,00 ha	3	19	2	-	-	7	-	2	24
5,00-<6,00 ha	4	17	3	-	-	5	-	1	27
6,00-<8,00 ha	2	21	4	-	-	1	-	-	14
8,00-<10,00 ha	3	15	4	-	-	3	-	1	13
10,00-<15,00 ha	4	9	2	-	-	9	-	1	16
15,00-<20,00 ha	1	4	1	-	-	2	-	-	2
20,00-<30,00 ha	-	4	1	-	-	2	-	-	5
30,00-<50,00 ha	2	16	-	-	1	5	-	-	12
50,00-<100,00 ha	-	14	2	-	1	1	-	-	11
100 ha i više	1	20	5	-	-	2	-	-	18
Tivat	-	9	-	-	3	-	4	-	-
Bez zemljišta/No land	-	-	-	-	-	-	-	-	-
< 0,10 ha	-	1	-	-	2	-	2	-	-
0,10-<0,50 ha	-	4	-	-	1	-	1	-	-
0,50-<1,00 ha	-	3	-	-	-	-	-	-	-
1,00-<2,00 ha	-	-	-	-	-	-	1	-	-
2,00-<3,00 ha	-	-	-	-	-	-	-	-	-
3,00- <4,00 ha	-	1	-	-	-	-	-	-	-
4,00-<5,00 ha	-	-	-	-	-	-	-	-	-
5,00-<6,00 ha	-	-	-	-	-	-	-	-	-
6,00-<8,00 ha	-	-	-	-	-	-	-	-	-
8,00-<10,00 ha	-	-	-	-	-	-	-	-	-
10,00-<15,00 ha	-	-	-	-	-	-	-	-	-
15,00-<20,00 ha	-	-	-	-	-	-	-	-	-
20,00-<30,00 ha	-	-	-	-	-	-	-	-	-
30,00-<50,00 ha	-	-	-	-	-	-	-	-	-
50,00-<100,00 ha	-	-	-	-	-	-	-	-	-
100 ha i više	-	-	-	-	-	-	-	-	-

Tabela 25. Mehanizacija i oprema na porodičnim poljoprivrednim gazdinstvima, Crna Gora 2010
Table 25. Machinery and equipment in family agricultural holdings, Montenegro 2010

	Vrsta druge mehanizacije i opreme Type of other machinery and equipment								
	travokosačice Mowers		prese za baliranje sijena Balers	mašine za sjetvu i sadnju Sowing and seeding machines	oprema za navodnj avanje Irrigation equipment	mašine za mužu Milking machine	muljače za groždje Device for pressing and crushing grapes	ostala oprema Other equipment	traktorske prikolice Tractor trailers
	traktorske Tractor drawn	samohodne Self propelled							

Ulcinj	303	31	27	7	208	86	15	208	606
Bez zemljišta/No land	-	-	-	-	-	-	-	-	-
< 0,10 ha	1	-	-	-	3	-	-	-	3
0,10-<0,50 ha	22	9	1	3	35	5	6	24	92
0,50-<1,00 ha	53	5	4	2	21	4	1	31	149
1,00-<2,00 ha	87	8	4	-	53	12	1	43	150
2,00-<3,00 ha	39	3	3	-	23	4	2	32	63
3,00- <4,00 ha	35	2	7	-	29	13	-	22	51
4,00-<5,00 ha	16	1	2	-	14	9	2	14	27
5,00-<6,00 ha	14	-	3	-	9	12	2	15	23
6,00-<8,00 ha	20	2	1	1	12	13	-	17	26
8,00-<10,00 ha	8	-	1	-	4	5	1	4	10
10,00-<15,00 ha	3	1	1	1	4	4	-	-	6
15,00-<20,00 ha	3	-	-	-	1	4	-	5	4
20,00-<30,00 ha	-	-	-	-	-	-	-	-	-
30,00-<50,00 ha	-	-	-	-	-	-	-	-	-
50,00-<100,00 ha	2	-	-	-	-	1	-	1	2
100 ha i više	-	-	-	-	-	-	-	-	-
Herceg Novi	5	13	1	2	3	3	26	2	11
Bez zemljišta/No land	-	-	-	-	-	-	-	-	-
< 0,10 ha	2	1	-	1	1	1	13	1	2
0,10-<0,50 ha	1	7	-	-	-	1	9	-	-
0,50-<1,00 ha	-	3	-	1	2	1	4	-	2
1,00-<2,00 ha	1	-	-	-	-	-	-	-	4
2,00-<3,00 ha	1	-	-	-	-	-	-	1	2
3,00- <4,00 ha	-	1	-	-	-	-	-	-	-
4,00-<5,00 ha	-	-	-	-	-	-	-	-	-
5,00-<6,00 ha	-	-	-	-	-	-	-	-	1
6,00-<8,00 ha	-	-	-	-	-	-	-	-	-
8,00-<10,00 ha	-	-	-	-	-	-	-	-	-
10,00-<15,00 ha	-	-	-	-	-	-	-	-	-
15,00-<20,00 ha	-	1	1	-	-	-	-	-	-
20,00-<30,00 ha	-	-	-	-	-	-	-	-	-
30,00-<50,00 ha	-	-	-	-	-	-	-	-	-
50,00-<100,00 ha	-	-	-	-	-	-	-	-	-
100 ha i više	-	-	-	-	-	-	-	-	-

Tabela 25. Mehanizacija i oprema na porodičnim poljoprivrednim gazdinstvima, Crna Gora 2010
Table 25. Machinery and equipment in family agricultural holdings, Montenegro 2010

	Vrsta druge mehanizacije i opreme Type of other machinery and equipment								
	travokosačice Mowers		prese za baliranje sijena Balers	mašine za sjetvu i sadnju Sowing and seeding machines	oprema za navodnj avanje Irrigation equipment	mašine za mužu Milking machine	muljače za groždje Device for pressing and crushing grapes	ostala oprema Other equipment	traktorske prikolice Tractor trailers
	traktorske Tractor drawn	samohodne Self propelled							

Cetinje	11	18	1	-	11	15	23	4	35
Bez zemljišta/No land	-	-	-	-	-	-	-	-	-
< 0,10 ha	-	-	-	-	-	-	-	-	-
0,10-<0,50 ha	-	6	-	-	4	7	11	4	4
0,50-<1,00 ha	5	7	-	-	6	1	9	-	14
1,00-<2,00 ha	2	4	1	-	1	2	3	-	10
2,00-<3,00 ha	-	1	-	-	-	1	-	-	4
3,00- <4,00 ha	-	-	-	-	-	2	-	-	1
4,00-<5,00 ha	-	-	-	-	-	-	-	-	-
5,00-<6,00 ha	2	-	-	-	-	1	-	-	1
6,00-<8,00 ha	-	-	-	-	-	-	-	-	-
8,00-<10,00 ha	-	-	-	-	-	-	-	-	-
10,00-<15,00 ha	2	-	-	-	-	-	-	-	-
15,00-<20,00 ha	-	-	-	-	-	-	-	-	-
20,00-<30,00 ha	-	-	-	-	-	1	-	-	1
30,00-<50,00 ha	-	-	-	-	-	-	-	-	-
50,00-<100,00 ha	-	-	-	-	-	-	-	-	-
100 ha i više	-	-	-	-	-	-	-	-	-
Šavnik	19	165	15	7	2	26	-	1	66
Bez zemljišta/No land	-	-	-	-	-	-	-	-	-
< 0,10 ha	-	-	-	-	-	-	-	-	-
0,10-<0,50 ha	3	5	1	1	-	-	-	-	2
0,50-<1,00 ha	-	3	-	-	-	-	-	-	2
1,00-<2,00 ha	6	25	-	-	-	1	-	-	13
2,00-<3,00 ha	2	24	-	-	1	4	-	-	7
3,00- <4,00 ha	1	17	-	-	-	2	-	-	4
4,00-<5,00 ha	2	4	1	-	-	2	-	-	3
5,00-<6,00 ha	1	15	1	-	-	4	-	-	4
6,00-<8,00 ha	-	15	1	1	-	1	-	1	4
8,00-<10,00 ha	-	7	-	-	1	2	-	-	5
10,00-<15,00 ha	-	14	4	1	-	4	-	-	8
15,00-<20,00 ha	1	16	1	1	-	3	-	-	7
20,00-<30,00 ha	2	9	2	2	-	3	-	-	2
30,00-<50,00 ha	1	3	1	1	-	-	-	-	1
50,00-<100,00 ha	-	-	-	-	-	-	-	-	-
100 ha i više	-	8	3	-	-	-	-	-	4

