



RECENSĂMÂNTUL GENERAL AGRICOL 2010

REZULTATE PROVIZORII



- Iunie 2011 -

SECRETARIATUL TEHNIC CENTRAL

CUPRINS

Introducere.....	1
1 Precizări metodologice.....	3
2 Informații generale.....	7
3 Suprafața agricolă.....	8
4 Efectivele de animale.....	10
5 Principalii indicatori, pe macroregiuni și regiuni de dezvoltare.....	15

Anexa 1 Tabele

Tabel 1	Exploatații agricole, suprafața agricolă utilizată și suprafața agricolă utilizată ce revine în medie pe o exploatație agricolă, după statutul juridic al exploatațiilor agricole.....	25
Tabel 2	Exploatații agricole, suprafața agricolă utilizată pe categorii de folosință, suprafața agricolă neutilizată, suprafața totală, după statutul juridic al exploatațiilor agricole.....	26
Tabel 3	Exploatații agricole cu efective de animale și efectivele de animale pe principalele specii, după statutul juridic al exploatațiilor agricole.....	27
Tabel 4	Exploatații agricole, teren arabil și suprafața cultivată cu principalele culturi, după statutul juridic al exploatațiilor agricole.....	28
Tabel 5	Exploatații agricole, suprafața agricolă utilizată pe categorii de folosință, suprafața agricolă neutilizată, suprafața totală, pe clase de mărime a suprafeței agricole utilizate.....	29
Tabel 6	Exploatații agricole cu efective de animale și efectivele de animale pe principalele specii, pe clase de mărime a suprafeței agricole utilizate.....	30
Tabel 7	Exploatații agricole cu efective de bovine și efectivele de bovine, pe clase de mărime, după statutul juridic al exploatațiilor agricole.....	31
Tabel 8	Exploatații agricole cu efective de ovine și efectivele de ovine, pe clase de mărime, după statutul juridic al exploatațiilor agricole.....	32
Tabel 9	Exploatații agricole cu efective de caprine și efectivele de caprine, pe clase de mărime, după statutul juridic al exploatațiilor agricole.....	33
Tabel 10	Exploatații agricole cu efective de porcine și efectivele de porcine, pe clase de mărime, după statutul juridic al exploatațiilor agricole.....	34
Tabel 11	Exploatații agricole cu efective de păsări și efectivele de păsări pe clase de mărime, după statutul juridic al exploatațiilor agricole.....	35

Tabel 12	Exploatații agricole, persoane care au lucrat în agricultură, număr de zile lucrate și unități anuale de muncă, după statutul juridic al exploatațiilor agricole.....	36
Tabel 13	Exploatații agricole, suprafața agricolă utilizată și suprafața agricolă utilizată ce revine în medie pe o exploatație agricolă, pe macroregiuni, regiuni de dezvoltare și județe.....	37
Tabel 14	Exploatații agricole, după statutul juridic, pe macroregiuni, regiuni de dezvoltare și județe.....	38
Tabel 15	Suprafața agricolă utilizată, după statutul juridic al exploatațiilor agricole, pe macroregiuni, regiuni de dezvoltare și județe.....	40
Tabel 16	Suprafața totală a exploatațiilor agricole, după statutul juridic al exploatațiilor agricole, pe macroregiuni, regiuni de dezvoltare și județe.....	42
Tabel 17	Exploatații agricole cu suprafață agricolă utilizată, pe categorii de folosință ale suprafeței agricole utilizate, pe macroregiuni, regiuni de dezvoltare și județe.....	44
Tabel 18	Suprafața agricolă utilizată, pe categorii de folosință, pe macroregiuni, regiuni de dezvoltare și județe.....	45
Tabel 19	Teren arabil, după statutul juridic al exploatațiilor agricole, pe macroregiuni, regiuni de dezvoltare și județe.....	46
Tabel 20	Suprafața cultivată cu grâu comun și spelt, grâu dur și porumb, pe macroregiuni, regiuni de dezvoltare și județe.....	48
Tabel 21	Pășuni și fânețe, după statutul juridic al exploatațiilor agricole, pe macroregiuni, regiuni de dezvoltare și județe.....	50
Tabel 22	Culturi permanente, după statutul juridic al exploatațiilor agricole, pe macroregiuni, regiuni de dezvoltare și județe.....	52
Tabel 23	Suprafața agricolă neutilizată a exploatațiilor agricole, după statutul juridic al exploatațiilor agricole, pe macroregiuni, regiuni de dezvoltare și județe.....	54
Tabel 24	Exploatații agricole cu efective de animale, pe principalele specii, pe macroregiuni, regiuni de dezvoltare și județe.....	56
Tabel 25	Efective de animale, pe principalele specii, pe macroregiuni, regiuni de dezvoltare și județe.....	57
Tabel 26	Efective de bovine, după statutul juridic al exploatațiilor agricole, pe macroregiuni, regiuni de dezvoltare și județe.....	58
Tabel 27	Efective de ovine, după statutul juridic al exploatațiilor agricole, pe macroregiuni, regiuni de dezvoltare și județe.....	60
Tabel 28	Efective de caprine, după statutul juridic al exploatațiilor agricole, pe macroregiuni, regiuni de dezvoltare și județe.....	62
Tabel 29	Efective de porcine, după statutul juridic al exploatațiilor agricole, pe macroregiuni, regiuni de dezvoltare și județe.....	64

Tabel 30	Efective de păsări, după statutul juridic al exploatațiilor agricole, pe macroregiuni, regiuni de dezvoltare și județe.....	66
Tabel 31	Efective de cabaline, după statutul juridic al exploatațiilor agricole, pe macroregiuni, regiuni de dezvoltare și județe.....	68
Tabel 32	Familii de albine, după statutul juridic al exploatațiilor agricole, pe macroregiuni, regiuni de dezvoltare și județe.....	70
Tabel 33	Exploatații agricole, persoane care au lucrat în agricultură, număr de zile lucrate și unități anuale de muncă, pe macroregiuni, regiuni de dezvoltare și județe.....	72

Anexa 2 Hărți

H1	Numărul total de exploatații agricole, pe județe, în anul agricol 2009 – 2010.....	75
H2	Suprafața agricolă utilizată, pe județe, în anul agricol 2009 – 2010.....	76
H3	Suprafața de teren arabil, pe județe, în anul agricol 2009 – 2010.....	77
H4	Suprafața ocupată de grădini familiale, pe județe, în anul agricol 2009 – 2010.....	78
H5	Suprafața ocupată de pășuni și fânețe, pe județe, în anul agricol 2009 – 2010.....	79
H6	Suprafața ocupată de culturi permanente, pe județe, în anul agricol 2009 – 2010.....	80
H7	Numărul total de bovine, pe județe, la 1 decembrie 2010.....	81
H8	Numărul total de ovine, pe județe, la 1 decembrie 2010.....	82
H9	Numărul total de caprine, pe județe, la 1 decembrie 2010.....	83
H10	Numărul total de porcine, pe județe, la 1 decembrie 2010.....	84
H11	Numărul total de păsări, pe județe, la 1 decembrie 2010.....	85

Anexa 3 Ancheta de control pentru Recensământul General Agricol 2010

Obiective, rezultate.....	89
---------------------------	----

Anexa 4 Formular privind rezultatele provizorii..... 95

INTRODUCERE

Legislația europeană referitoare la statistica structurilor agricole și recomandările Organizației Națiunilor Unite pentru Alimentație și Agricultură (FAO) prevăd organizarea și efectuarea de recensăminte generale agricole la intervale de 10 ani.

Având în vedere calitatea de stat membru al Uniunii Europene și acquis-ul comunitar în domeniul statisticii agricole, România a efectuat Recensământul General Agricol, cu an de referință 2010.

Concomitent cu efectuarea Recensământului General Agricol 2010, s-a efectuat și ancheta statistică exhaustivă "Metode de producție agricolă".

Cadrul legislativ pentru organizarea și efectuarea Recensământului General Agricol 2010 din România a fost asigurat de:

- Regulamentul (CE) nr.1166/2008 al Parlamentului European și al Consiliului privind anchetele structurale în agricultură și ancheta privind metodele de producție agricolă;
- Regulamentul (CE) nr.1200/2009 al Comisiei de punere în aplicare a Regulamentului nr. 1166/2008 al Parlamentului European și al Consiliului privind anchetele structurale în agricultură și ancheta privind metodele de producție agricolă, în ceea ce privește coeficienții de unitate de șeptel și definițiile caracteristicilor;
- Legea nr.153/2008, privind efectuarea recensământului general agricol din România;
- Hotărârea Guvernului nr.1370/2009, privind organizarea și efectuarea recensământului general agricol din România.

Prin Legea nr.153/2008 privind efectuarea recensământului general agricol din România s-au stabilit atât structurile de lucru la nivel central, cât și numărul de posturi aferente personalului suplimentar angajat în perioada 2010 - 2012 la Institutul Național de Statistică și Ministerul Agriculturii și Dezvoltării Rurale, la nivel central și la unitățile teritoriale ale celor două instituții.

Hotărârea Guvernului nr.1370/2009 privind organizarea și efectuarea recensământului general agricol din România a constituit baza legală pentru stabilirea structurilor de lucru la nivel teritorial și a fondurilor necesare pentru pregătirea, organizarea, coordonarea și efectuarea Recensământului General Agricol 2010, precum și pentru publicarea rezultatelor acestuia.

Colectarea datelor în teren, pentru Recensământul General Agricol 2010 din România, a avut loc în perioada 2 decembrie 2010 - 31 ianuarie 2011. Înregistrarea datelor s-a efectuat pe un formular de bază, comun pentru toate variabilele statistice

cercetate pentru recensământ și ancheta privind metodele de producție agricolă și un formular distinct, atașat la cel de bază, pentru obținerea rezultatelor provizorii. Rezultatele finale urmează a fi disponibile și transmise la Eurostat la data de 30 iunie 2012, pentru recensământ și la data de 31 decembrie 2012, pentru ancheta privind metodele de producție agricolă.

Informațiile obținute prin efectuarea recensământului general agricol evidențiază schimbările structurale intervenite în ultima perioadă în domeniul agriculturii. De asemenea, recensământul permite obținerea de date relevante necesare fundamentării politicilor economice și sociale în domeniul agricol și a dezvoltării capacităților de absorbție de către România, a fondurilor comunitare.

În același timp, recensământul asigură informațiile necesare pentru elaborarea, într-o nouă ediție, a Registrului Statistic al Exploatațiilor Agricole, bază de eșantionare pentru cercetările statistice prin sondaj din domeniul agriculturii.

Organizarea și efectuarea Recensământului General Agricol 2010 din România s-a realizat, sub aspect tehnico-metodologic, de către Institutul Național de Statistică, în colaborare cu Ministerul Agriculturii și Dezvoltării Rurale și Ministerul Administrației și Internelor, sub coordonarea și controlul Comisiei Centrale pentru Recensământul General Agricol 2010.

Înregistrarea datelor s-a efectuat de către recenzori, pe baza liberei declarații a repondenților, prin interviu direct (față în față), la exploatațiile agricole fără personalitate juridică și nu a impus acestora obligativitatea prezentării unor documente justificative. Pentru exploatațiile cu personalitate juridică s-a aplicat procedeul de autoînregistrare a datelor.

Rezultatele provizorii ale Recensământului General Agricol 2010 au fost obținute pe baza prelucrării celor aproximativ 5 milioane de formulare corespunzătoare pozițiilor înscrise în registrele agricole, conținând date privind suprafața agricolă utilizată pe categorii de folosință, efectivele de animale pe principalele specii și volumul de muncă din exploatațiile agricole. Au fost obținute date la nivel național, macroregiuni, regiuni de dezvoltare și județe, pe cele două categorii de exploatații agricole, respectiv exploatații agricole fără personalitate juridică și exploatații agricole cu personalitate juridică.

* * *

În luna februarie 2011 s-a efectuat Ancheta de control pentru Recensământul General Agricol 2010, în scopul verificării calității informațiilor culese în formularele recensământului. Rezultatele anchetei de control, prezentate în *Anexa 3* la această lucrare, atestă calitatea datelor recenzate, marja medie de eroare fiind sub limita minimă admisă, atât sub aspectul sferei de cuprindere, cât și al veridicității datelor înregistrate.

1. PRECIZĂRI METODOLOGICE

1. Cadrul general

1.1. Obiectivele cercetării statistice

Obiectivul principal al Recensământului General Agricol 2010 (RGA 2010) a fost obținerea de date statistice privind structura exploatațiilor agricole (suprafața agricolă utilizată, efective de animale deținute, mașini și echipamente agricole utilizate, volumul de muncă din agricultură).

Concomitent cu RGA 2010 a fost efectuată și Ancheta privind metodele de producție agricolă (AMPA 2010), al cărui obiectiv a fost obținerea de date statistice necesare caracterizării interacțiunilor mediu – agricultură, la nivelul exploatațiilor agricole (metode de arătură, conservarea solului, aspecte ale peisajului, adăposturile pentru animale, aplicarea și stocarea îngrășămintelor naturale, irigații).

1.2. Cadrul legal

Organizarea și efectuarea RGA 2010 și AMPA 2010 au avut la bază:

- Regulamentul Parlamentului European și al Consiliului nr. 1166/2008 privind anchetele structurale în agricultură și ancheta privind metodele de producție agricolă
- Regulamentul (CE) nr. 1200/2009 al Comisiei de punere în aplicare a Regulamentului Parlamentului European și al Consiliului nr. 1166/2008 privind anchetele structurale în agricultură și ancheta privind metodele de producție agricolă, în ceea ce privește coeficienții de unitate de șeptel și definițiile caracteristicilor
- Legea nr. 153/2008 privind efectuarea recensământului general agricol din România
- Hotărârea Guvernului nr. 1370/2009 privind organizarea și efectuarea recensământului general agricol din România

2. Descrierea caracteristicilor

2.1. Unitatea de observare și sfera de cuprindere

Potrivit Regulamentului Parlamentului European și al Consiliului nr. 1166/2008 privind anchetele structurale în agricultură și ancheta privind metodele de producție agricolă, unitatea de observare pentru RGA 2010 a fost exploatația agricolă, definită ca unitate tehnico-economică de sine stătătoare, cu o gestiune unică și care desfășoară activități agricole prin utilizarea suprafețelor agricole și/ sau creșterea animalelor, sau activități de menținere a suprafețelor agricole în bune condiții agricole și de mediu, fie ca activitate principală, fie ca activitate secundară.

Referitor la sfera de cuprindere a RGA 2010, regulamentul menționat mai sus prevede acoperirea tuturor exploatațiilor agricole a căror suprafață agricolă utilizată este de cel puțin 1 ha, cu mențiunea de a nu exclude din cercetare exploatațiile agricole care contribuie împreună cu cel mult 2% la suprafața agricolă utilizată și cu cel mult 2% la numărul total de unități de șeptel (unitate vită mare).

La RGA 2010, unitatea de recensare statistică a fost entitatea corespunzătoare unei poziții din Registrul Agricol 2009. Această abordare a fost determinată de următoarele considerente:

- registrul agricol constituie documentul oficial de evidență primară, în care se înscriu date cu privire la gospodăriile populației și la societățile/ asociațiile agricole, precum și la orice alte persoane fizice și/ sau juridice care au teren agricol în proprietate/ folosință și/ sau efective de animale
- nu s-au aplicat praguri (nu a fost exclusă din cercetare nicio exploatație agricolă)
- actualizarea datelor de identificare pentru toate pozițiile din Registrul agricol, ca urmare a acțiunilor pregătitoare în acest sens pentru recensământ

Reconstituirea exploatațiilor agricole, în cazul în care acestea au fost alcătuite din mai multe unități de recensare (situate în localități diferite) s-a realizat pe baza CNP (cod numeric personal) pentru exploatațiile agricole individuale, fără personalitate juridică și pe baza CUI (cod unic de identificare) pentru persoane fizice autorizate, întreprinderi individuale și întreprinderi familiale, fără personalitate juridică și pentru exploatațiile agricole cu personalitate juridică. Reconstituirea unei exploatații agricole a presupus însumarea indicatorilor cantitativi din formularul RGA, cu același CNP sau CUI și localizarea acestora potrivit importanței productive (cea mai mare suprafață agricolă utilizată și/ sau cel mai mare număr de animale) a unităților de recensare componente.

Ca urmare a localizării exploatației agricole în funcție de importanța sa productivă, suprafața agricolă utilizată și/ sau efectivele de animale deținute de către aceasta, pe raza mai multor localități, a fost inclusă în întregime la localitatea/ județul/ regiunea de dezvoltare/ macroregiunea unde se află cea mai mare suprafață agricolă utilizată și/ sau cel mai mare număr de animale.

Ulterior localizării au fost eliminate înregistrările care nu au îndeplinit criteriile de exploatație agricolă, având :

- numai suprafață agricolă neutilizată, sau
- suprafața agricolă utilizată a fost constituită numai din grădina familială (sub 15 ari) și a deținut un număr redus de animale (mai puțin de 10 păsări)

Exploatațiile agricole, astfel constituite, au fost clasificate după statutul juridic al acestora, după cum urmează:

a) exploatație agricolă fără personalitate juridică → unitatea de producție independentă din punct de vedere economic, alcătuită din una sau mai multe persoane având, în general, legături de rudenie, care își desfășoară activitatea împreună, sub o gestiune curentă unică, pentru realizarea unei producții agricole, indiferent de mărimea sau destinația acesteia. Sfera de cuprindere a acestora a inclus:

- exploatație agricolă individuală
- persoană fizică autorizată, întreprindere individuală, întreprindere familială

b) exploatație agricolă cu personalitate juridică → orice unitate, independentă din punct de vedere tehnico-economic, care își desfășoară activitatea sub o gestiune curentă unică, indiferent de tipul de proprietate, mărime sau destinația producției, care, în perioada de referință, a avut ca activitate principală agricultura, ori, pe lângă activitatea principală, alta decât agricultura, a desfășurat și activități agricole. Sfera de cuprindere a acestora a inclus:

- regie autonomă – structuri ale regiilor autonome
- societate/ asociație agricolă
- societate comercială cu capital majoritar privat
- societate comercială cu capital majoritar de stat

- institut/ stațiune de cercetare, unitate școlară cu profil agricol (liceu)
- consiliu local/ primărie
- alte instituții publice
- unitate cooperatistă
- alte tipuri (fundație, așezământ religios, școală etc.)

2.2. Procedeeul de înregistrare

Înregistrarea datelor în formularele de recensământ s-a efectuat conform prevederilor Legii nr.153/2008, privind efectuarea recensământului general agricol din România, astfel:

- prin **interviu direct**, de către recenzori, pentru exploatațiile agricole fără personalitate juridică, pe baza liberei declarații a cetățenilor
- prin **autoînregistrare**, de către persoane desemnate de conducătorii unităților pentru exploatațiile agricole cu personalitate juridică, sub îndrumarea recenzorului-șef sau a coordonatorului

2.3. Perioada de înregistrare

Culegerea datelor s-a efectuat în **perioada 2 decembrie 2010 - 31 ianuarie 2011.**

2.4. Perioada de referință

- anul agricol (30 septembrie 2009 – 1 octombrie 2010) pentru informațiile privind suprafața agricolă utilizată (SAU), persoane care au lucrat în agricultură și zile lucrate
- 1 decembrie 2010 pentru informațiile privind efectivele de animale

2.5. Variabile cercetate

- **Suprafața agricolă utilizată** reprezintă suprafața totală de teren agricol utilizat de o unitate de recensare, care desfășoară activități agricole într-o anumită localitate. Pentru exploatațiile agricole care au utilizat suprafețe agricole pe raza mai multor localități, reconstituirea exploatațiilor agricole s-a realizat ulterior, utilizând CNP-ul sau CUI-ul, totodată realizându-se și localizarea exploatației agricole.
- **Categorii de folosință ale suprafeței agricole utilizate**
 - **Teren arabil** reprezintă terenul care se ară în fiecare an sau la intervale mai mari de timp, conform unui sistem de rotație a culturilor, în scopul cultivării plantelor anuale sau perene. Terenul arabil include și terenul rămas necultivat din cauza inundațiilor, colmatărilor, a altor calamități cu caracter temporar sau a altor cauze. De asemenea, din această categorie fac parte și terenurile ocupate de sere, solarii, căpșunerii, precum și pășunile și fânețele desțelenite și însămânțate cu plante anuale sau perene etc.
 - **Grădină familială** reprezintă suprafața destinată obținerii produselor agricole, în principal pentru consumul propriu al membrilor exploatației agricole fără personalitate juridică. Toate suprafețele de pe care se obțin produse destinate, în mod regulat vânzării, fac obiectul altor

rubrici, chiar dacă o parte din produse sunt consumate de către membrii exploatației agricole. O grădină familială poate fi alcătuită atât din teren arabil, cât și din culturi permanente. Aceasta are o suprafață mai mică de 15 ari.

- **Pășuni și fânețe** reprezintă terenuri acoperite cu vegetație ierboasă, instalată pe cale naturală sau regenerată prin însămânțare și destinate pășunatului animalelor și/ sau cositului.

Terenul utilizat în comun, constituit din pășuni și fânețe, aflat în administrarea Consiliilor locale și încredințat spre utilizare, sub diferite forme, crescătorilor de animale, a fost înregistrat la Consiliile locale.

- **Culturi permanente** – reprezintă numai suprafețele cultivate cu culturi care ocupă solul pentru o perioadă cât mai îndelungată de timp și de la care se obțin producții mai mulți ani la rând, culturi pe care nu se practică un sistem de rotație și sunt altele decât pășunile permanente. Culturile permanente cuprind suprafețele ocupate cu plantații pomicole, arbuști fructiferi, plantații viticole, pepiniere pomicole, pepiniere viticole și forestiere. Sunt înregistrate atât pepinierele (cu excepția celor forestiere, necomerciale, care se includ la suprafețe forestiere), cât și plantele pentru împletituri.
- **Suprafața agricolă utilizată (SAU)** se obține prin însumarea suprafețelor terenului arabil, a grădinilor familiale, a pășunilor și fânețelor și a culturilor permanente.
- **Suprafața agricolă neutilizată** reprezintă suprafața agricolă care nu a mai fost lucrată în anul de referință al recensământului, nu a mai fost cuprinsă în sistemul de rotație a culturilor și nu este menținută în bune condiții agricole și de mediu. Acest teren poate fi din nou cultivat, utilizând resursele disponibile ale exploatației agricole.

În tabelele prezentate în publicație este cuprinsă numai suprafața agricolă neutilizată care aparține exploatațiilor agricole. Restul suprafeței agricole neutilizate aparține unităților recensate care nu au îndeplinit criteriile de exploatație agricolă.

- **Suprafața totală a exploatației agricole** este formată din suprafața agricolă utilizată, la care se adaugă suprafața ocupată de heleștee, iazuri, bălți, suprafața agricolă neutilizată, suprafața împădurită și suprafața ocupată cu clădiri, curți, drumuri, cariere etc.
- **Efective de animale** reprezintă numărul total de animale, pe principalele specii, existente la data de 1 decembrie 2010.
- **Persoane care lucrează în agricultură** reprezintă numărul de persoane care au desfășurat activități agricole, atât ca activitate principală, cât și ca activitate secundară, în anul agricol 2009–2010. Nu au fost incluse persoanele angajate pe o perioadă determinată (temporarii) și alte categorii de persoane (de exemplu, terți).
- **Numărul de zile lucrate în agricultură** reprezintă suma numărului de zile-om lucrate, în anul agricol 2009-2010, de către toți membrii exploatației agricole fără personalitate juridică, pentru activități exclusiv agricole și suma numărului de zile-om lucrate de către salariați și alte categorii de personal, care au lucrat, în anul agricol 2009-2010, în cadrul exploatației agricole.

2. INFORMAȚII GENERALE

Rezultatele provizorii ale Recensământului General Agricol 2010 oferă o imagine de ansamblu, atât la nivelul țării, cât și în profil teritorial (pe macromregiuni, regiuni de dezvoltare și județe), asupra numărului de exploatații agricole, a structurii suprafeței agricole utilizate și a suprafeței agricole neutilizate, a efectivelor de animale, a numărului de persoane care au lucrat în agricultură (fără persoanele angajate temporar și alte categorii de persoane), precum și a numărului total de zile lucrate în exploatațiile agricole.

La Recensământul General Agricol 2010 s-au înregistrat 3.856 mii exploatații agricole, din care 3.825 mii (99.20%) sunt exploatații agricole fără personalitate juridică (exploatații agricole individuale, persoane fizice autorizate, întreprinderi individuale/familiale) și 31 mii (0.80 %) sunt exploatații agricole cu personalitate juridică (regii autonome, societăți/asociații agricole, societăți comerciale cu capital majoritar de stat/privat, institute/stațiuni de cercetare și unități școlare cu profil agricol, consilii locale/primării, alte instituții publice, unități cooperatiste și alte tipuri de unități).

Modificările intervenite în structura exploatațiilor agricole, în perioada 2002 – 2010, reies din datele cuprinse în tabelele prezentate mai jos.

Principalii indicatori la nivel național, după statutul juridic al exploatațiilor agricole

Indicatori	Ani	U.M.	Total exploatații agricole	Exploatații agricole fără personalitate juridică	Exploatații agricole cu personalitate juridică
Exploatații agricole	2002	mii	4485	4462	23
	2005	mii	4256	4238	18
	2007	mii	3931	3914	17
	2010	mii	3856	3825	31
Suprafața totală	2002	mii ha	15708	8454	7254
	2005	mii ha	15442	9886	5556
	2007	mii ha	15265	9591	5674
	2010	mii ha	15867	8488	7379
Suprafața agricolă utilizată (SAU) (inclusiv teren arabil în repaus)	2002	mii ha	13931	7709	6222
	2005	mii ha	13907	9102	4805
	2007	mii ha	13753	8966	4787
	2010	mii ha	13298	7445	5853
Suprafața agricolă utilizată ce revine în medie pe o exploatație agricolă ¹⁾	2002	ha	3,11	1,73	274,43
	2005	ha	3,27	2,15	263,08
	2007	ha	3,50	2,29	270,45
	2010	ha	3,45	1,95	190,84
Număr persoane care au lucrat în agricultură (fără temporari și alte categorii de persoane)	2002	mii	9007	8885	122
	2005	mii	8515	8437	78
	2007	mii	6468	6398	70
	2010	mii	7159	7048	111
Număr de zile lucrate (în echivalent 8 ore/ zi)	2002	mii	677517	637325	40192
	2005	mii	635920	616978	18942
	2007	mii	500772	488908	11864
	2010	mii	530123	393992	136131

¹⁾ S-a calculat la unitatea de măsură hectar

3. SUPRAFAȚA AGRICOLĂ

- **Suprafața agricolă utilizată (SAU)**

Suprafața agricolă utilizată pe total țară, în anul agricol 2009-2010, a fost de 13.298 mii ha, din care 7.445 mii ha (55,99%) revin exploatațiilor agricole fără personalitate juridică și 5.853 mii ha (44,01%), exploatațiilor agricole cu personalitate juridică.

- **Suprafața agricolă neutilizată**

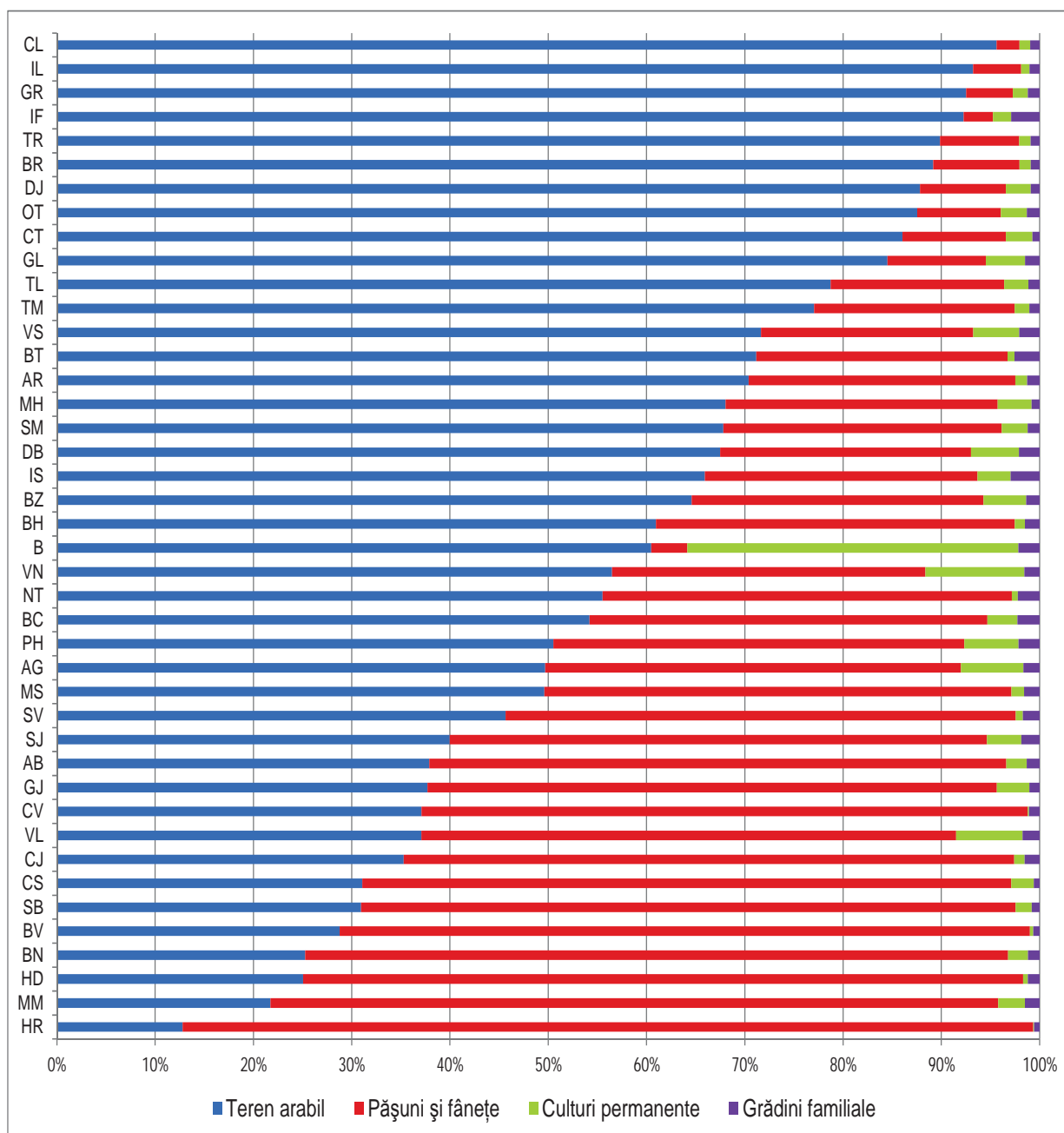
Suprafața agricolă neutilizată, înregistrată la Recensământul General Agricol 2010, inclusiv cea a unităților care nu au îndeplinit condițiile de a putea fi considerate exploatații agricole, a fost de 888 mii ha, iar suprafața agricolă în repaus înregistrată la cercetarea statistică Producția Vegetală la Principalele Culturi 2010 a fost de 1.350 mii ha.

Suprafața agricolă utilizată (SAU), pe categorii de folosință, după statutul juridic al exploatațiilor agricole

<i>mii hectare</i>				
Categorii de folosință ale suprafeței agricole utilizate	Ani	Total exploatații agricole	Exploatații agricole fără personalitate juridică	Exploatații agricole cu personalitate juridică
Teren arabil	2002	8774	5437	3337
	2005	8867	6285	2582
	2007	8691	6046	2645
	2010	8305	4721	3584
Grădini familiale	2002	169	169	-
	2005	171	171	-
	2007	178	178	-
	2010	182	182	-
Pășuni și fânețe	2002	4644	1878	2766
	2005	4530	2385	2145
	2007	4540	2457	2083
	2010	4494	2306	2188
Culturi permanente	2002	344	225	119
	2005	339	261	78
	2007	344	284	60
	2010	317	236	81

Suprafața agricolă utilizată ce revine, în medie, pe o exploatație agricolă, la nivel național, este de 3,45 ha. Exploatațiilor agricole fără personalitate juridică le revin, în medie, 1,95 ha, iar exploatațiilor agricole cu personalitate juridică 190,84 ha.

Fig.1 – Structura suprafeței agricole utilizate (SAU) pe categorii de folosință, pe județe, în anul agricol 2009 - 2010



4. EFECTIVELE DE ANIMALE

Potrivit rezultatelor provizorii, situația efectivelor de animale, pe total țară, la 1 decembrie 2010, pe principalele specii și după statutul juridic al exploatațiilor agricole, se prezintă astfel:

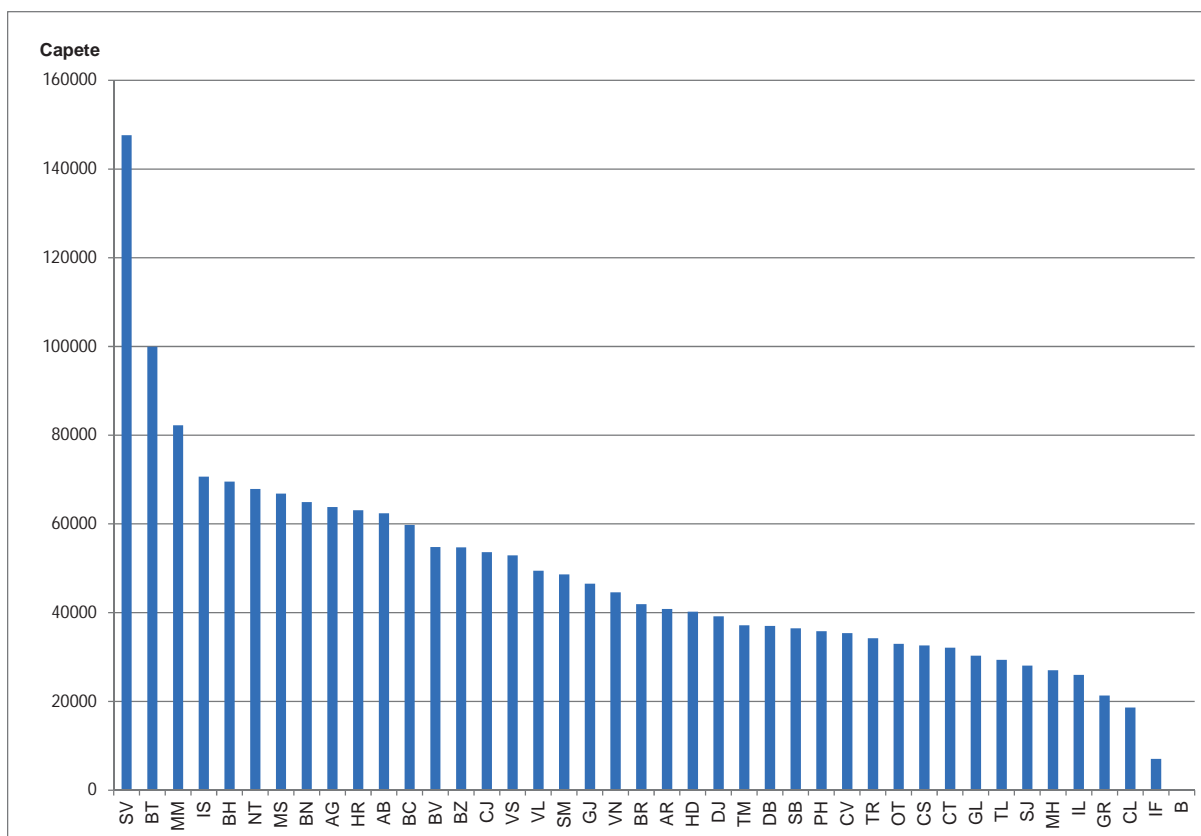
Efectivele de animale pe principalele specii, după statutul juridic al exploatațiilor agricole

Efective de animale, pe principalele specii	Ani	U.M.	Total exploatații agricole	Exploatații agricole fără personalitate juridică	Exploatații agricole cu personalitate juridică
Bovine	2002	mii capete	2871	2737	134
	2005	mii capete	2766	2659	107
	2007	mii capete	2734	2611	123
	2010	mii capete	1985	1815	170
Ovine	2002	mii capete	7238	7009	229
	2005	mii capete	7604	7432	172
	2007	mii capete	8532	8331	201
	2010	mii capete	8386	8152	234
Caprine	2002	mii capete	744	739	5
	2005	mii capete	781	773	8
	2007	mii capete	874	859	15
	2010	mii capete	1237	1210	27
Porcine	2002	mii capete	8260	7000	1260
	2005	mii capete	4936	3921	1015
	2007	mii capete	4709	3458	1251
	2010	mii capete	5387	3554	1833
Păsări	2002	mii capete	82407	59658	22749
	2005	mii capete	81702	59990	21712
	2007	mii capete	75858	55167	20691
	2010	mii capete	78867	48594	30273
Cabaline	2002	mii capete	919	903	16
	2005	mii capete	867	856	11
	2007	mii capete	846	836	10
	2010	mii capete	604	598	6
Familii de albine	2002	mii	777	767	10
	2005	mii	949	941	8
	2007	mii	985	977	8
	2010	mii	1283	1269	14

Bovine

La nivel național s-a înregistrat un număr de 1.985 mii capete bovine, din care 1.815 mii capete, (91,44%) revin exploatațiilor agricole fără personalitate juridică și 170 mii capete (8,56%) exploatațiilor agricole cu personalitate juridică.

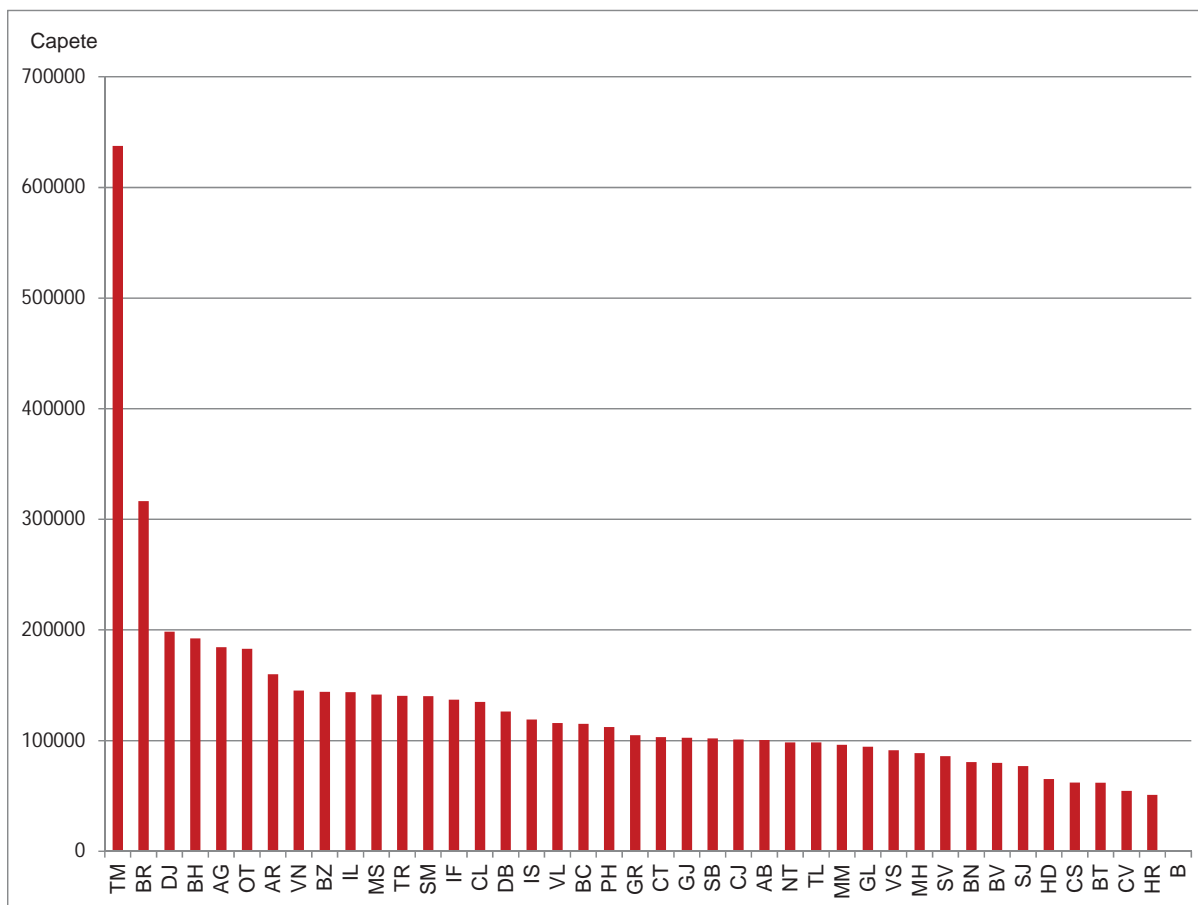
Fig. 2 - Efectivele de bovine, pe județe, la 1 decembrie 2010



Porcine

La nivel național s-a înregistrat un număr de 5.387 mii capete porcine, reprezentând efectivul maxim înainte de tăierile de la sfârșitul anului 2010. Dintre acestea, 3.554 mii capete (65,97%) s-au înregistrat la exploatațile agricole fără personalitate juridică și 1.833 (34,03%) la exploatațile agricole cu personalitate juridică.

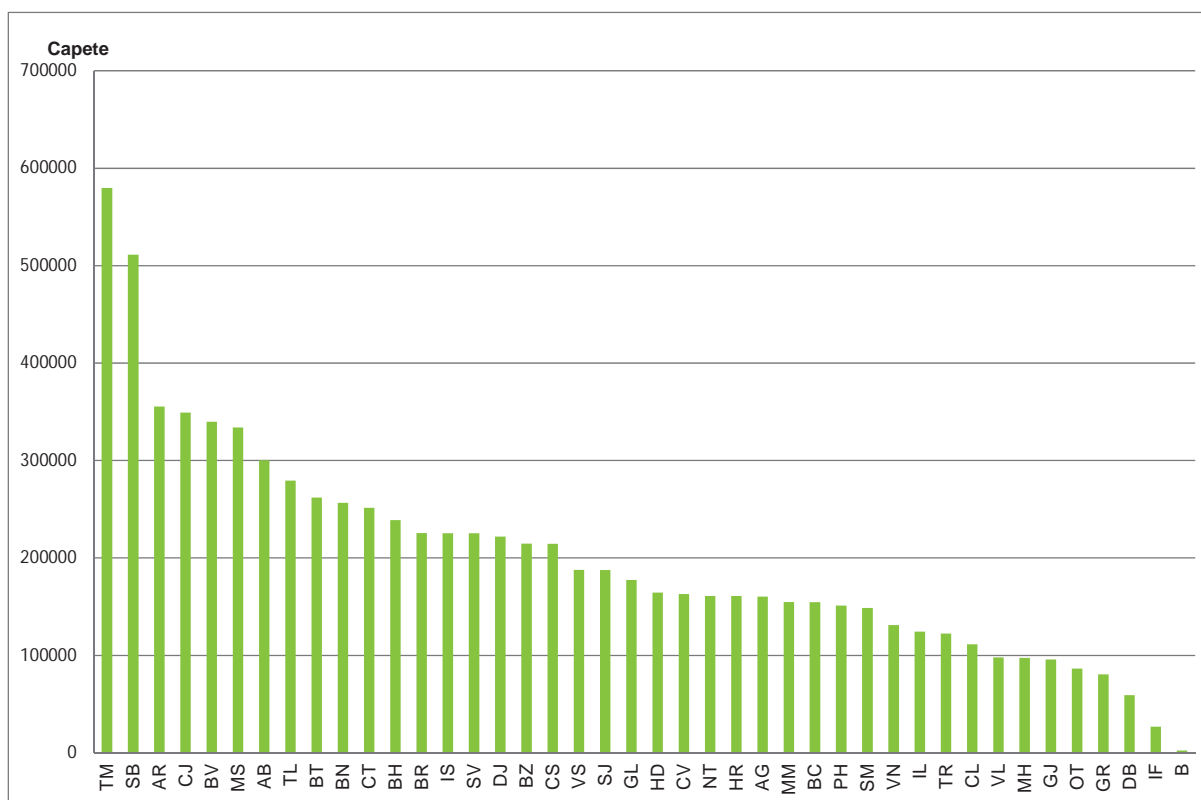
Fig. 3 – Efectivele de porcine, pe județe, la 1 decembrie 2010



Ovine

La nivel național s-a înregistrat un număr de 8.386 mii capete ovine, efectiv ce corespunde perioadei premergătoare fătărilor, din care, 8.152 mii capete (97,21%) la exploatațile agricole fără personalitate juridică și 234 mii capete (2,79%) la exploatațile agricole cu personalitate juridică.

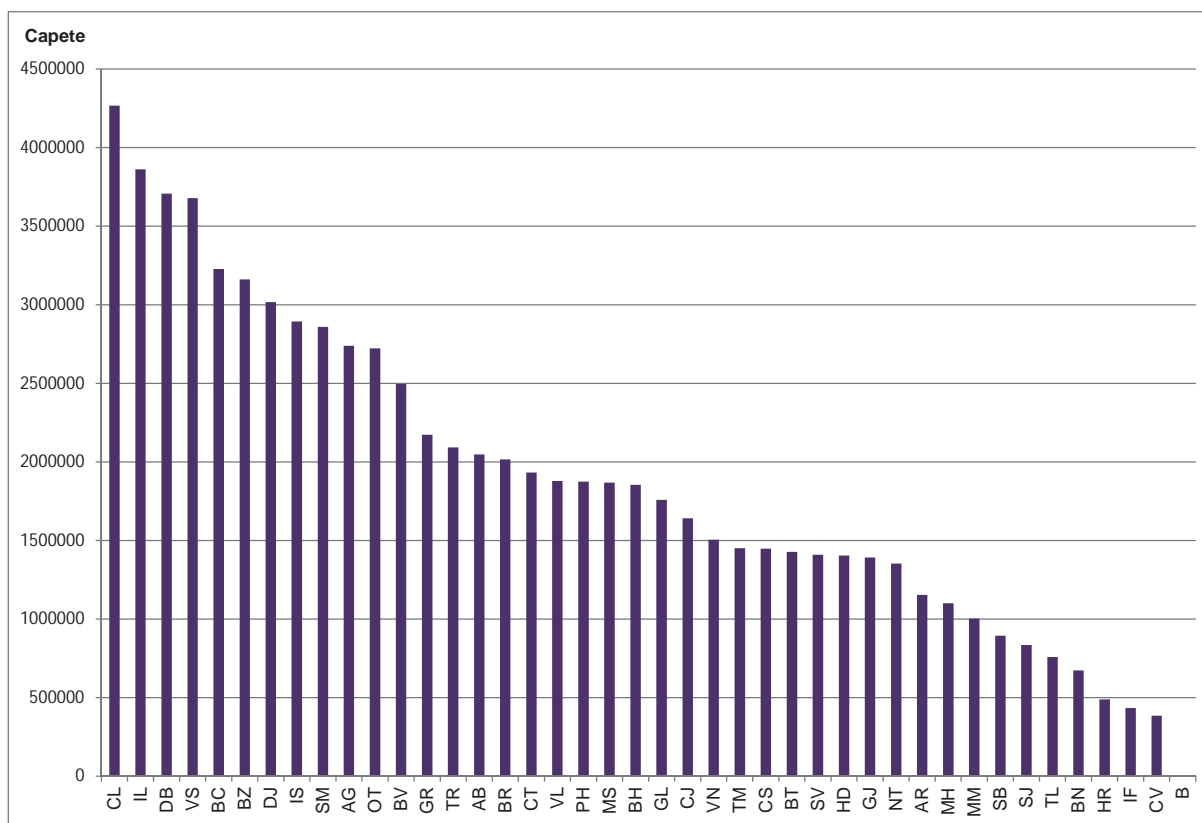
Fig. 4 - Efectivele de ovine, pe județe, la 1 decembrie 2010



Păsări

La nivel național s-a înregistrat un număr de 78.867 mii capete păsări. Din numărul total de păsări, exploatațile agricole fără personalitate juridică dețin 48.594 mii capete (61.62%), iar exploatațile agricole cu personalitate juridică 30.273 mii capete (38,38%).

Fig. 5 - Efectivele de păsări, pe județe, la 1 decembrie 2010



5. PRINCIPALII INDICATORI, PE MACROREGIUNI ȘI REGIUNI DE DEZVOLTARE

Repartizarea suprafeței agricole utilizate, după statutul juridic al exploatațiilor agricole, pe macroregiuni, regiuni de dezvoltare, se prezintă astfel:

Suprafața agricolă utilizată (SAU) pe macroregiuni și regiuni de dezvoltare, după statutul juridic al exploatațiilor agricole

Macroregiuni		Suprafața agricolă utilizată (SAU)				
Regiuni de dezvoltare	Total exploatații agricole		Exploatații agricole fără personalitate juridică		Exploatații agricole cu personalitate juridică	
	mii ha	%	mii ha	%	mii ha	%
ROMÂNIA	13298	100,00	7445	100,00	5853	100,00
Macroregiunea 1	3433	25,82	2199	29,54	1234	21,08
1. Nord-Vest	1807	13,59	1183	15,89	624	10,66
2. Centru	1626	12,23	1016	13,65	610	10,42
Macroregiunea 2	4132	31,07	2277	30,58	1855	31,69
3. Nord-Est	1939	14,58	1264	16,98	675	11,53
4. Sud- Est	2193	16,49	1012	13,59	1181	20,18
Macroregiunea 3	2396	18,02	1092	14,67	1304	22,28
5. Ilfov - București	62	0,47	23	0,31	40	0,67
6. Sud - Muntenia	2333	17,54	1069	14,36	1264	21,60
Macroregiunea 4	3338	25,10	1878	25,22	1460	24,94
7. Sud-Vest Oltenia	1608	12,09	1105	14,84	503	8,59
8. Vest	1730	13,01	773	10,38	957	16,35

Fig. 6a – Suprafața agricolă utilizată (SAU), pe macroregiuni, în anul agricol 2009 – 2010

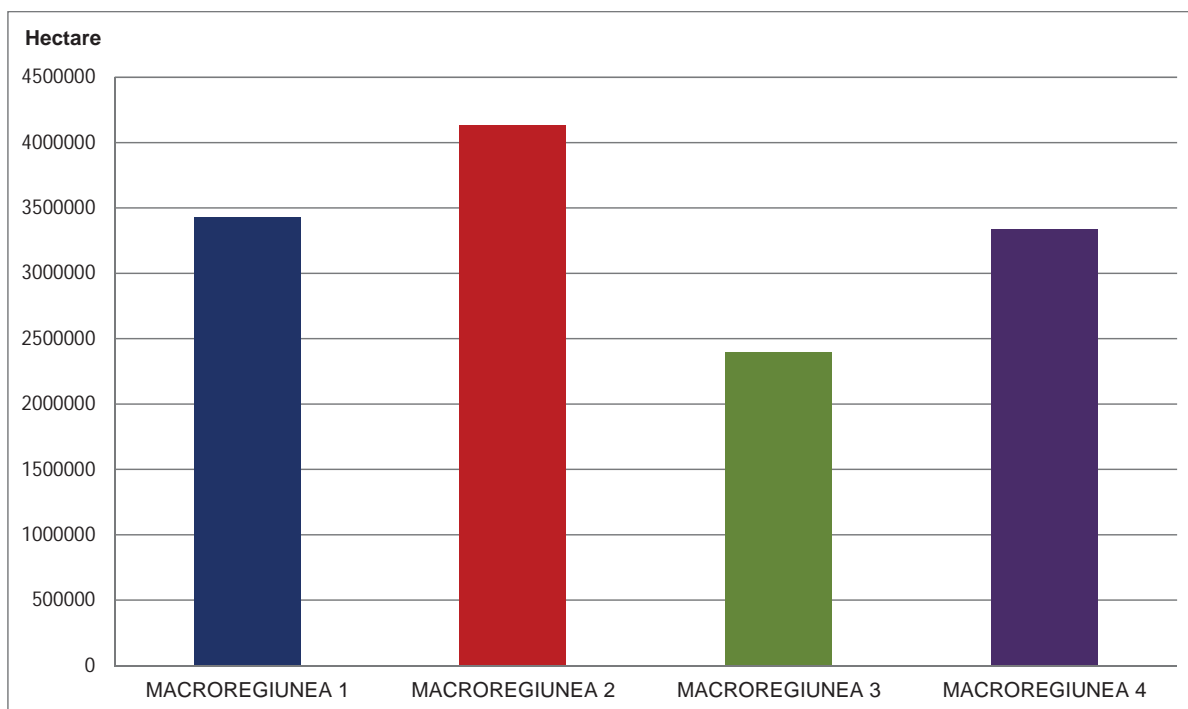
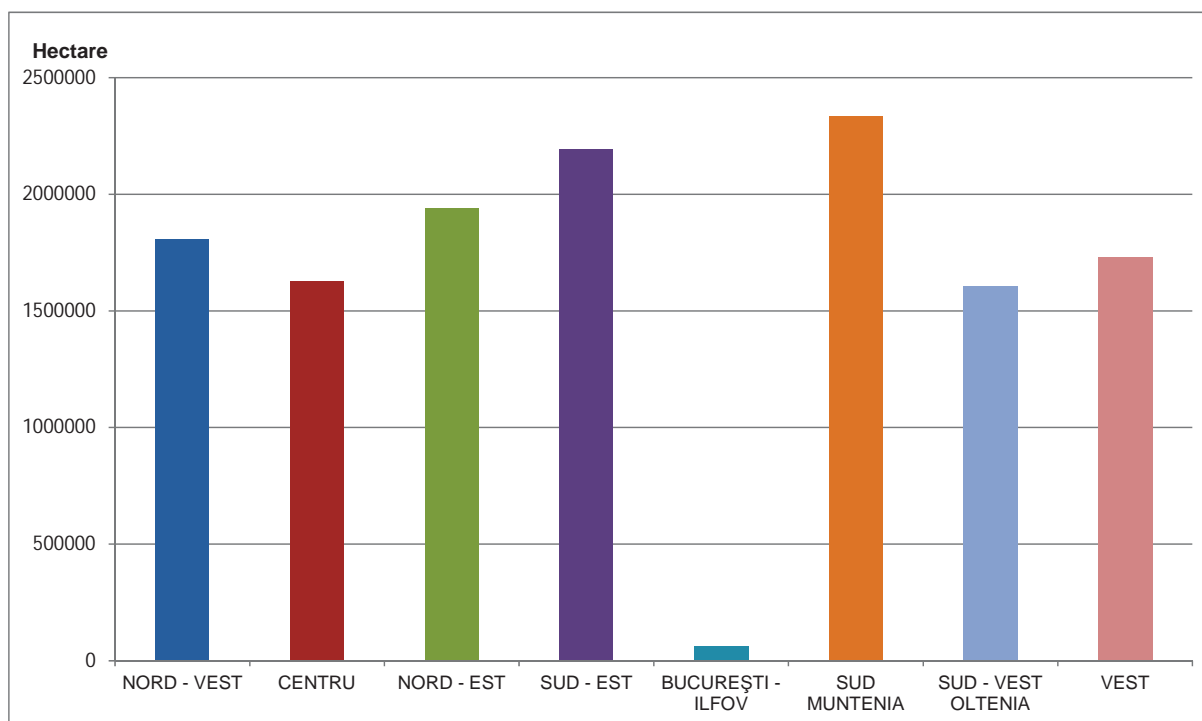


Fig. 6b – Suprafața agricolă utilizată (SAU), pe regiuni de dezvoltare, în anul agricol 2009 – 2010



Situația efectivelor de animale, pe principalele specii, pe macroregiuni și regiuni de dezvoltare, se prezintă astfel:

Efectivele de animale, pe principalele specii, pe macroregiuni și regiuni de dezvoltare

Macroregiuni	Bovine		Porcine		Ovine		Păsări	
Regiuni de dezvoltare	mii capete	%	mii capete	%	mii capete	%	mii capete	%
ROMÂNIA	1985	100,00	5387	100,00	8386	100,00	78867	100,00
Macroregiunea 1	666	33,55	1218	22,61	3145	37,50	17040	21,60
1. Nord-Vest	347	17,48	688	12,77	1336	15,93	8859	11,23
2. Centru	319	16,07	530	9,84	1809	21,57	8181	10,37
Macroregiunea 2	729	36,73	1473	27,34	2499	29,80	25108	31,84
3. Nord-Est	499	25,14	572	10,62	1216	14,50	13974	17,72
4. Sud- Est	230	11,59	901	16,74	1283	15,30	11134	14,12
Macroregiunea 3	244	12,29	1082	20,09	829	9,89	21151	26,82
5. Ilfov - București	7	0,35	137	2,53	29	0,35	438	0,56
6. Sud - Muntenia	237	11,94	945	17,54	800	9,54	20713	26,26
Macroregiunea 4	346	17,43	1614	29,96	1913	22,81	15568	19,74
7. Sud-Vest Oltenia	195	9,82	689	12,79	599	7,14	10111	12,82
8. Vest	151	7,61	925	17,17	1314	15,67	5457	6,92

Fig. 7a – Ponderea numărului de bovine în total țară, pe macroregiuni, la 1 decembrie 2010

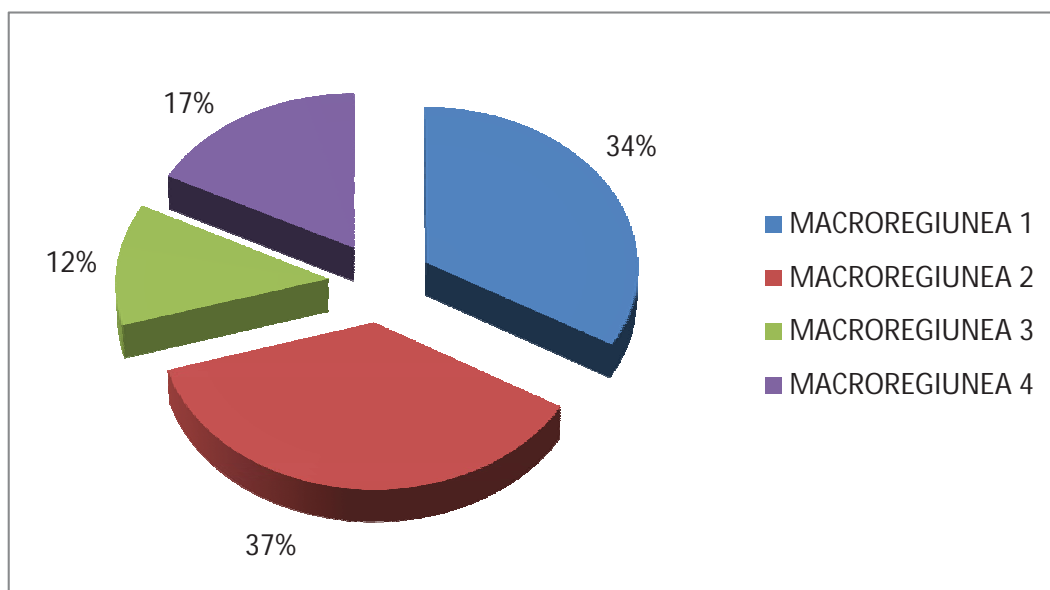
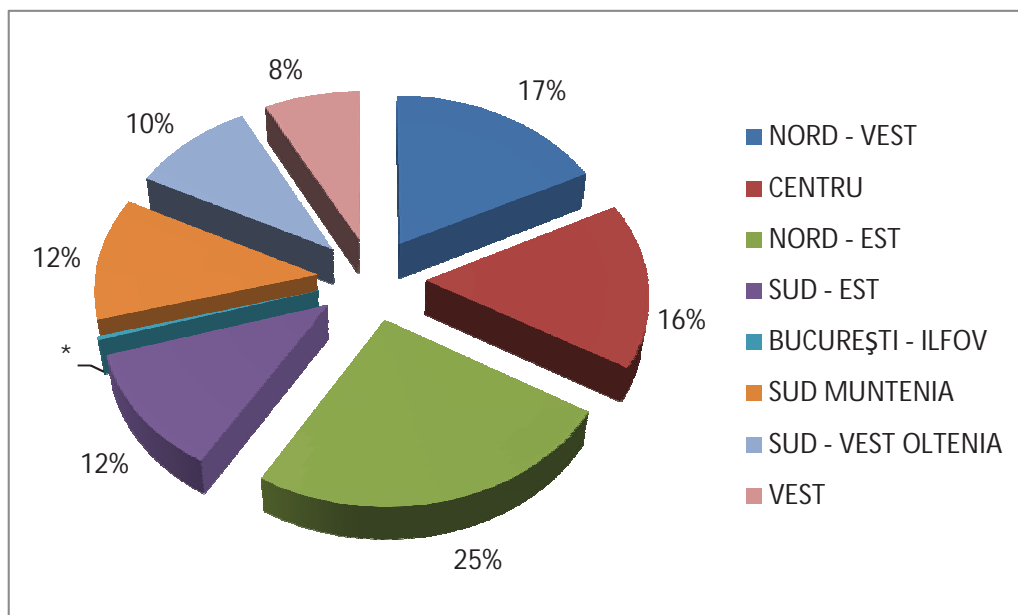


Fig. 7b – Ponderea numărului de bovine în total țară, pe regiuni de dezvoltare, la 1 decembrie 2010



* Sub 0,5%

Fig. 8a – Ponderea numărului de porcine în total țară pe macroregiuni, la 1 decembrie 2010

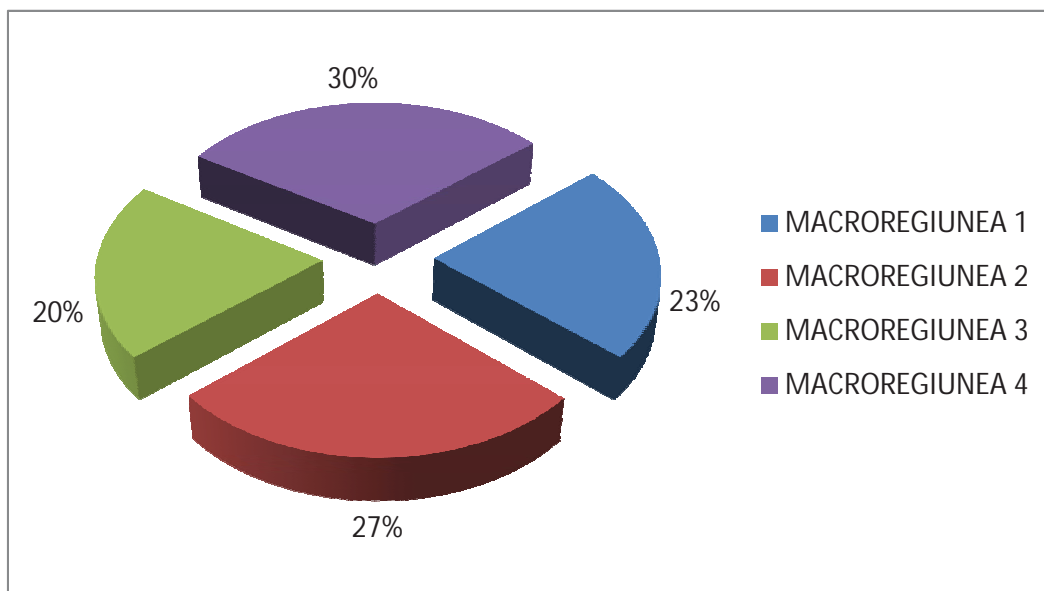


Fig. 8b – Ponderea numărului de porcine în total țară pe regiuni de dezvoltare, la 1 decembrie 2010

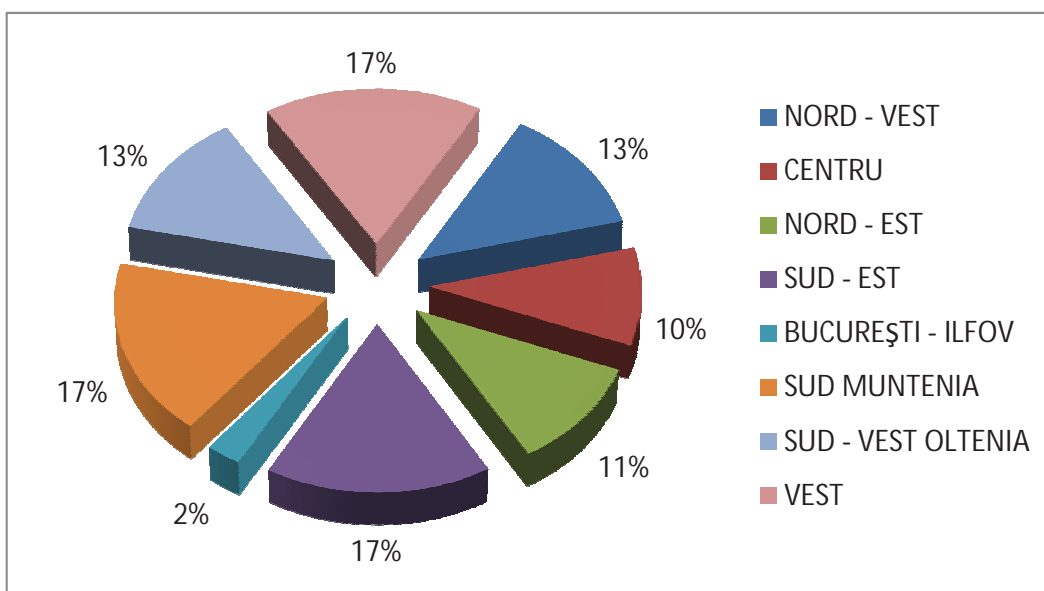


Fig. 9a – Ponderea numărului de ovine în total țară, pe macroregiuni, la 1 decembrie 2010

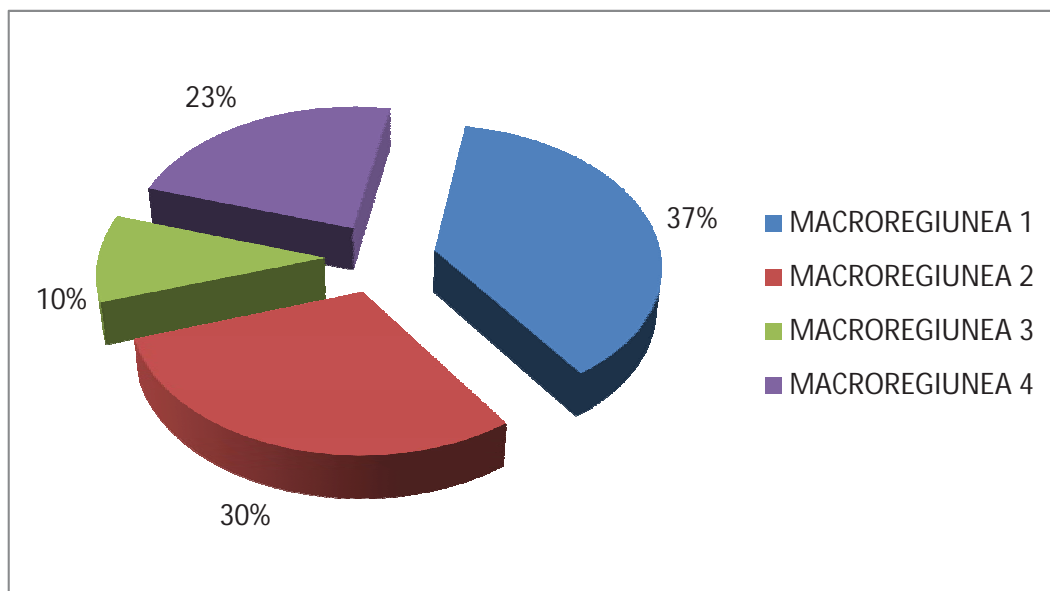
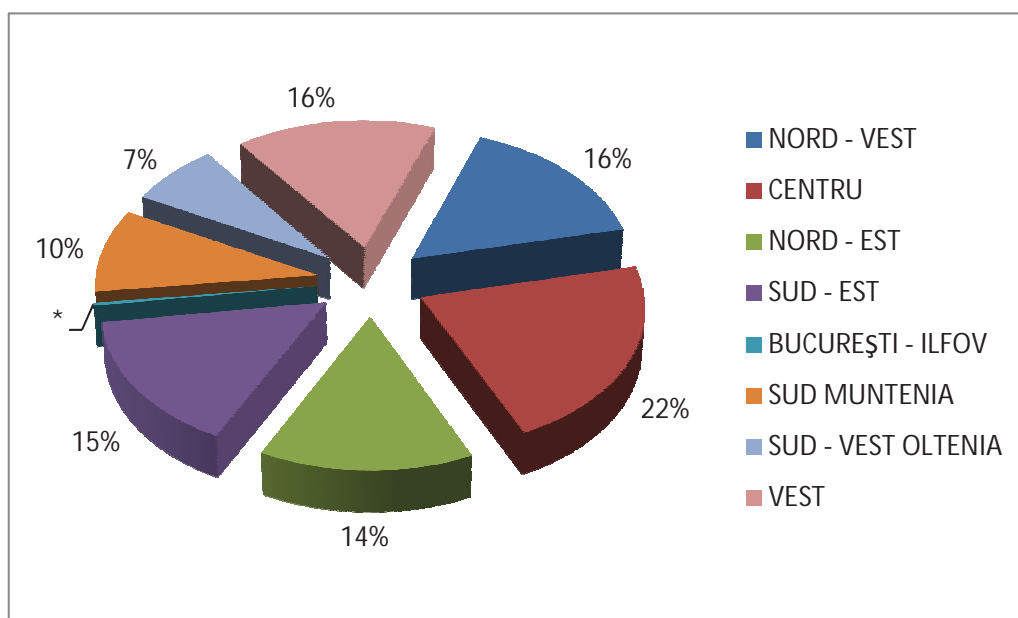


Fig. 9b – Ponderea numărului de ovine în total țară, pe regiuni de dezvoltare, la 1 decembrie 2010



* Sub 0,5%

Fig. 10a – Ponderea numărului de păsări în total țară, pe macroregiuni, la 1 decembrie 2010

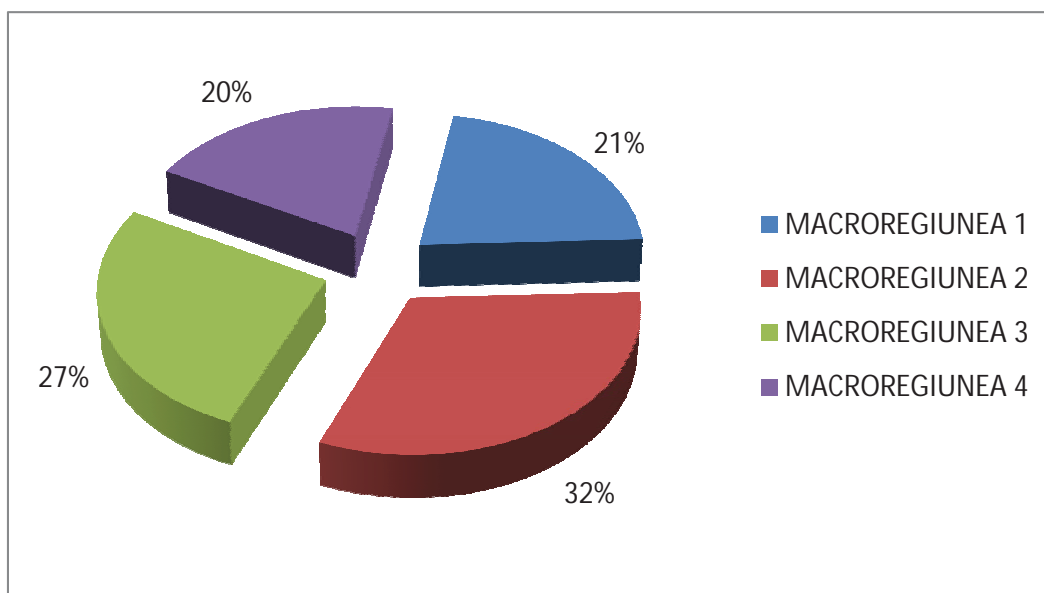
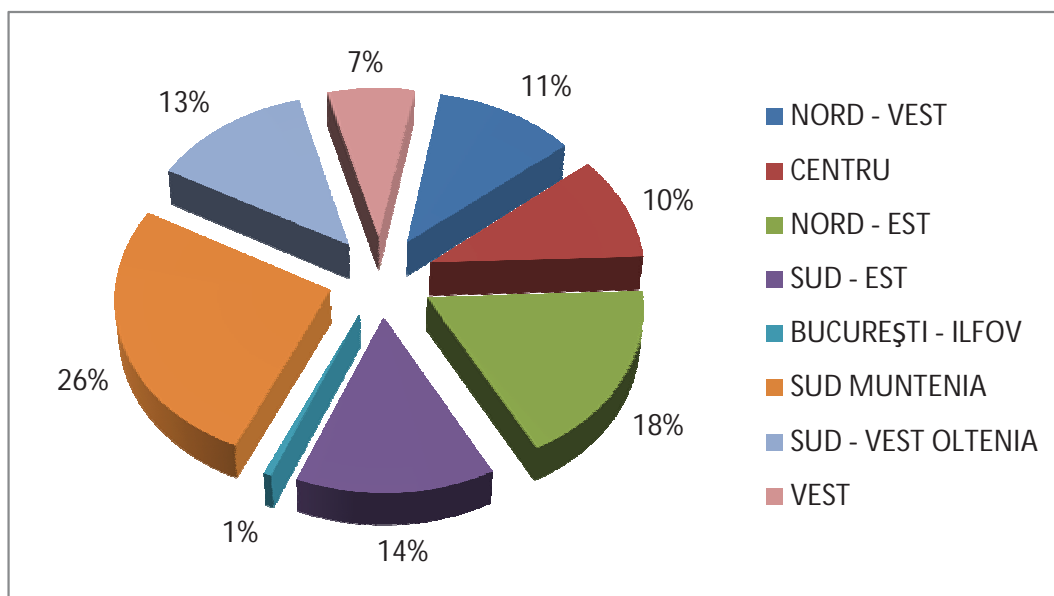


Fig. 10b – Ponderea numărului de păsări în total țară, pe regiuni de dezvoltare, la 1 decembrie 2010



Anexa 1

TABELE

1. Exploatații agricole, suprafața agricolă utilizată și suprafața agricolă utilizată ce revine în medie pe o exploatație agricolă, după statutul juridic al exploatațiilor agricole

Statutul juridic al exploatațiilor agricole	TOTAL exploatații agricole (număr)	Exploatații agricole care utilizează suprafața agricolă (număr)	Suprafața agricolă utilizată (hectare)	Suprafața agricolă utilizată, ce revine în medie (hectare)	
				pe o exploatație agricolă	pe o exploatație agricolă care utilizează suprafața agricolă
Exploatații agricole fără personalitate juridică	3825576	3691669	7445336.63	1.95	2.02
Exploatații agricole individuale	3820393	3686698	7154136.94	1.87	1.94
Persoane fizice autorizate, întreprinderi individuale, întreprinderi familiale	5183	4971	291199.69	56.18	58.58
Exploatații agricole cu personalitate juridică:	30669	30216	5852854.26	190.84	193.70
Regii autonome	50	50	16170.65	323.41	323.41
Societăți/ asociații agricole	1390	1379	556785.69	400.57	403.76
Societăți comerciale cu capital majoritar privat	16410	16015	3169418.39	193.14	197.90
Societăți comerciale cu capital majoritar de stat	72	72	3553.99	49.36	49.36
Institute, stațiuni de cercetare, unități școlare cu profil agricol (licee)	177	175	50976.71	288.00	291.30
Consilii locale/ primării	2722	2721	1566747.77	575.59	575.80
Alte instituții publice	353	349	32062.61	90.83	91.87
Unități cooperatiste	68	67	8176.22	120.24	122.03
Alte tipuri (fundații, așezăminte religioase, școli etc.)	9427	9388	448962.23	47.63	47.82
TOTAL	3856245	3721885	13298190.89	3.45	3.57

2. Exploatații agricole, suprafața agricolă utilizată pe categorii de folosință, suprafața agricolă neutilizată, suprafața totală, după statutul juridic al exploatațiilor agricole

Statutul juridic al exploatațiilor agricole	Suprafața agricolă utilizată				TOTAL	Suprafața agricolă neutilizată a exploatațiilor agricole	Suprafața totală a exploatațiilor agricole
	Teren arabil	Grădini familiale	Pășuni și fânețe	Culturi permanente			
EXPLOATAȚII AGRICOLE (număr)							
Exploatații agricole fără personalitate juridică:	2729489	2479249	1497418	1120263	3691669	314618	3811213
Exploatații agricole individuale	2725063	2477077	1494887	1119247	3686698	314291	3806139
Persoane fizice autorizate, întreprinderi individuale, întreprinderi familiale	4426	2172	2531	1016	4971	327	5074
Exploatații agricole cu personalitate juridică:	20603	-	14792	3197	30216	3560	30571
Regii autonome	39	-	38	32	50	24	50
Societăți/ asociații agricole	1018	-	516	82	1379	84	1385
Societăți comerciale cu capital majoritar privat	12466	-	4978	1644	16015	1660	16326
Societăți comerciale cu capital majoritar de stat	33	-	47	14	72	17	72
Institute, stațiuni de cercetare, unități școlare cu profil agricol (licee)	151	-	90	70	175	36	177
Consilii locale/ primării	826	-	2631	195	2721	658	2721
Alte instituții publice	221	-	202	78	349	57	352
Unități cooperatiste	22	-	47	2	67	4	68
Alte tipuri (fundații, așezăminte religioase, școli etc.)	5827	-	6243	1080	9388	1020	9420
TOTAL	2750092	2479249	1512210	1123460	3721885	318178	3841784
SUPRAFAȚA (hectare)							
Exploatații agricole fără personalitate juridică:	4721653.30	181568.90	2305541.12	236573.31	7445336.63	312914.11	8488148.29
Exploatații agricole individuale	4452831.28	181404.63	2284205.71	235695.32	7154136.94	311859.90	8193964.88
Persoane fizice autorizate, întreprinderi individuale, întreprinderi familiale	268822.02	164.27	21335.41	877.99	291199.69	1054.21	294183.41
Exploatații agricole cu personalitate juridică:	3583820.34	-	2188361.35	80672.57	5852854.26	252842.79	7378828.67
Regii autonome	5926.74	-	9798.25	445.66	16170.65	691.08	372992.10
Societăți/ asociații agricole	446222.74	-	107560.75	3002.20	556785.69	6835.13	580251.33
Societăți comerciale cu capital majoritar privat	2972827.99	-	137019.20	59571.20	3169418.39	68156.23	3299950.85
Societăți comerciale cu capital majoritar de stat	672.31	-	2713.78	167.90	3553.99	1167.65	6725.17
Institute, stațiuni de cercetare, unități școlare cu profil agricol (licee)	42317.90	-	3826.36	4832.45	50976.71	1286.52	59247.29
Consilii locale/ primării	72088.64	-	1486858.16	7800.97	1566747.77	154248.12	2124862.28
Alte instituții publice	6537.59	-	23076.42	2448.60	32062.61	6419.44	47544.03
Unități cooperatiste	624.25	-	7549.97	2.00	8176.22	21.05	8350.37
Alte tipuri (fundații, așezăminte religioase, școli etc.)	36602.18	-	409958.46	2401.59	448962.23	14017.57	878905.25
TOTAL	8305473.64	181568.90	4493902.47	317245.88	13298190.89	565756.90	15866976.96

3. Exploatații agricole cu efective de animale și efectivele de animale pe principalele specii, după statutul juridic al exploatațiilor agricole

Statutul juridic al exploatațiilor agricole	Bovine	Ovine	Caprine	Porcine	Păsări	Cabaline	Familii de albine
EXPLOATAȚII AGRICOLE (număr)							
Exploatații agricole fără personalitate juridică:	724541	270818	176141	1648558	2659327	466179	42370
Exploatații agricole individuale	722136	269711	175743	1646051	2656671	465074	41681
Persoane fizice autorizate, întreprinderi individuale, întreprinderi familiale	2405	1107	398	2507	2656	1105	689
Exploatații agricole cu personalitate juridică:	1516	448	212	920	1060	588	260
Regii autonome	5	3	1	3	6	18	5
Societăți/ asociații agricole	90	35	16	38	19	48	14
Societăți comerciale cu capital majoritar privat	924	256	129	479	494	269	96
Societăți comerciale cu capital majoritar de stat	-	1	-	-	1	3	-
Institute, stațiuni de cercetare, unități școlare cu profil agricol (licee)	41	30	6	26	5	31	4
Consilii locale/ primării	40	7	-	18	2	47	4
Alte instituții publice	41	14	4	37	11	36	4
Unități cooperatiste	-	1	-	-	2	1	-
Alte tipuri (fundații, așezăminte religioase, școli etc.)	375	101	56	319	520	135	133
TOTAL	726057	271266	176353	1649478	2660387	466767	42630
EFFECTIVE DE ANIMALE (capete)/ FAMILII DE ALBINE (număr)							
Exploatații agricole fără personalitate juridică:	1815406	8152124	1209991	3554025	48593569	598240	1269142
Exploatații agricole individuale	1788139	8060020	1199318	3527195	48397909	596457	1225254
Persoane fizice autorizate, întreprinderi individuale, întreprinderi familiale	27267	92104	10673	26830	195660	1783	43888
Exploatații agricole cu personalitate juridică:	169771	233625	26956	1833415	30273186	5948	14062
Regii autonome	45	54	2	28	6791	2860	333
Societăți/ asociații agricole	10262	15518	1682	28325	674648	693	1243
Societăți comerciale cu capital majoritar privat	145341	193731	22003	1793554	29461616	1622	8046
Societăți comerciale cu capital majoritar de stat	-	217	-	-	10	4	-
Institute, stațiuni de cercetare, unități școlare cu profil agricol (licee)	6411	10375	1142	1739	11977	108	725
Consilii locale/ primării	118	563	-	57	17	135	97
Alte instituții publice	1341	2294	93	5405	921	170	203
Unități cooperatiste	-	20	-	-	65	1	-
Alte tipuri (fundații, așezăminte religioase, școli etc.)	6253	10853	2034	4307	117141	355	3415
TOTAL	1985177	8385749	1236947	5387440	78866755	604188	1283204

4. Exploatații agricole, teren arabil și suprafața cultivată cu principalele culturi, după statutul juridic al exploatațiilor agricole

Statutul juridic al exploatațiilor agricole	Teren arabil	din care:		
		Grâu comun și grâu spelt	Grâu dur	Porumb
EXPLOATAȚII AGRICOLE (număr)				
Exploatații agricole fără personalitate juridică:	2729489	692320	169	1862243
Exploatații agricole individuale	2725063	689903	159	1859275
Persoane fizice autorizate, întreprinderi individuale, întreprinderi familiale	4426	2417	10	2968
Exploatații agricole cu personalitate juridică:	20603	8105	95	9062
Regii autonome	39	7	-	23
Societăți/ asociații agricole	1018	817	9	758
Societăți comerciale cu capital majoritar privat	12466	5773	80	5294
Societăți comerciale cu capital majoritar de stat	33	2	-	5
Institute, stațiuni de cercetare, unități școlare cu profil agricol (licei)	151	75	1	81
Consilii locale/ primării	826	57	-	134
Alte instituții publice	221	31	1	70
Unități cooperatiste	22	3	1	5
Alte tipuri (fundații, așezăminte religioase, școli etc.)	5827	1340	3	2692
TOTAL	2750092	700425	264	1871305
SUPRAFAȚA (hectare)				
Exploatații agricole fără personalitate juridică	4721653.30	1087336.67	1256.41	1453188.51
Exploatații agricole individuale	4452831.28	991488.30	998.59	1406837.79
Persoane fizice autorizate, întreprinderi individuale, întreprinderi familiale	268822.02	95848.37	257.82	46350.72
Exploatații agricole cu personalitate juridică:	3583820.34	1133003.54	6682.76	548947.44
Regii autonome	5926.74	207.83	-	447.13
Societăți/ asociații agricole	446222.74	154063.07	967.97	81451.16
Societăți comerciale cu capital majoritar privat	2972827.99	956541.71	5591.22	452463.19
Societăți comerciale cu capital majoritar de stat	672.31	144.25	-	40.55
Institute, stațiuni de cercetare, unități școlare cu profil agricol (licei)	42317.90	12728.66	20.00	4847.92
Consilii locale/ primării	72088.64	2536.68	-	1433.54
Alte instituții publice	6537.59	663.56	20.00	627.83
Unități cooperatiste	624.25	44.54	80.00	87.33
Alte tipuri (fundații, așezăminte religioase, școli etc.)	36602.18	6073.24	3.57	7548.79
TOTAL	8305473.64	2220340.21	7939.17	2002135.95

5. Exploatații agricole, suprafața agricolă utilizată pe categorii de folosință, suprafața agricolă neutilizată, suprafața totală, pe clase de mărime a suprafeței agricole utilizate

Clase de mărime a suprafeței agricole utilizate	Suprafața agricolă utilizată					Suprafața agricolă neutilizată a exploatațiilor agricole	Suprafața totală a exploatațiilor agricole
	Teren arabil	Grădini familiale	Pășuni și fânețe	Culturi permanente	TOTAL		
EXPLOATAȚII AGRICOLE (număr)							
Clase de mărime a suprafeței agricole utilizate (hectare)							
sub 0,1	54722	296611	40298	50674	384064	34626	503963
0,1 - 0,3	337347	434325	135763	188245	661727	44289	661727
0,3 - 0,5	276945	225211	111927	102037	354545	26819	354545
0,5 - 1	521746	379765	247234	177774	617296	49335	617296
1 - 2	637316	467233	360227	240041	712243	64712	712243
2 - 5	677467	505433	443867	278425	727155	71611	727155
5 - 10	171328	126754	125246	65380	182218	19092	182218
10 - 20	40193	28186	27693	13044	43526	4157	43526
20 - 30	8765	5807	5459	2567	9716	763	9716
30 - 50	7313	4457	4347	2027	8192	631	8192
50 - 100	6516	3225	3712	1528	7547	606	7547
peste 100	10434	2242	6437	1718	13656	1537	13656
TOTAL	2750092	2479249	1512210	1123460	3721885	318178	3841784
SUPRAFAȚA (hectare)							
Clase de mărime a suprafeței agricole utilizate (hectare)							
sub 0,1	2736.72	12637.15	1980.13	2121.65	19475.65	26894.02	83549.41
0,1 - 0,3	48126.96	35950.35	19258.79	17055.54	120391.64	38668.11	208434.63
0,3 - 0,5	76668.73	17401.62	28969.64	12933.09	135973.08	25498.87	195688.83
0,5 - 1	268621.58	27023.18	109232.93	26575.92	431453.61	48818.26	550612.28
1 - 2	643361.25	33928.36	287182.05	46056.39	1010528.05	61745.77	1188533.29
2 - 5	1397931.15	39571.04	717668.26	73861.44	2229031.89	78157.66	2525203.13
5 - 10	707011.99	10921.16	459451.04	31556.48	1208940.67	27951.59	1357554.81
10 - 20	339661.41	2608.18	214759.78	13201.98	570231.35	12748.38	690794.24
20 - 30	147090.82	556.17	80911.28	4952.02	233510.29	4411.18	273809.24
30 - 50	197745.42	432.63	109275.60	7119.10	314572.75	7412.73	367295.50
50 - 100	336762.00	314.43	178039.49	10094.44	525210.36	18423.55	669322.54
peste 100	4139755.61	224.63	2287173.48	71717.83	6498871.55	215026.78	7756179.06
TOTAL	8305473.64	181568.90	4493902.47	317245.88	13298190.89	565756.90	15866976.96

6. Exploatații agricole cu efective de animale și efectivele de animale pe principalele specii, pe clase de mărime a suprafeței agricole utilizate

Clase de mărime a suprafeței agricole utilizate	Bovine	Ovine	Caprine	Porcine	Păsări	Cabaline	Familii de albine
EXPLOATAȚII AGRICOLE (număr)							
Clase de mărime a suprafeței agricole utilizate (hectare)							
sub 0,1	28648	13938	15195	220995	397094	38700	6404
0,1 - 0,3	38604	18251	20613	197920	397824	38704	5512
0,3 - 0,5	29156	11499	12022	109009	214133	22303	2622
0,5 - 1	79787	26395	23729	229091	396985	52824	4434
1 - 2	163359	50239	34641	331615	508269	96332	6385
2 - 5	267406	91598	47918	409035	559244	153818	10517
5 - 10	86277	38037	14456	110476	139611	46141	4544
10 - 20	20949	11667	4141	25850	30532	11030	1414
20 - 30	4205	3030	1134	5494	6080	2431	299
30 - 50	3231	2712	1040	4338	4689	1938	222
50 - 100	2370	2106	792	3221	3436	1397	151
peste 100	2065	1794	672	2434	2490	1149	126
TOTAL	726057	271266	176353	1649478	2660387	466767	42630
EFFECTIVE DE ANIMALE (capete) / FAMILII DE ALBINE (număr)							
Clase de mărime a suprafeței agricole utilizate (hectare)							
sub 0,1	77127	403831	84876	833527	20809137	50753	233832
0,1 - 0,3	68841	346551	96937	331400	6858295	49352	207057
0,3 - 0,5	49123	176442	51458	181649	3546481	28225	88347
0,5 - 1	129816	360465	97226	394810	7035114	64965	134001
1 - 2	289930	703129	158372	655778	9658043	117629	166904
2 - 5	606625	1731009	306093	1095567	15058046	193317	263202
5 - 10	306093	1313854	160041	407674	6285640	65346	121394
10 - 20	138724	872837	95287	187183	4046561	17142	43170
20 - 30	46660	418580	38450	111798	249132	3900	10859
30 - 50	50279	543546	45667	48580	726692	3817	5546
50 - 100	55557	602582	42784	125992	831679	2903	5232
peste 100	166402	912923	59756	1013482	3761935	6839	3660
TOTAL	1985177	8385749	1236947	5387440	78866755	604188	1283204

7. Exploatații agricole cu efective de bovine și efectivele de bovine, pe clase de mărime, după statutul juridic al exploatațiilor agricole

Statutul juridic al exploatațiilor agricole	Clase de mărime a efectivelor de bovine (<i>capete</i>)								TOTAL
	1 - 2	3 - 9	10 - 19	20 - 29	30 - 49	50 - 99	100 - 499	500 și peste	
EXPLOATAȚII AGRICOLE CU EFECTIVE DE BOVINE (<i>număr</i>)									
Exploatații agricole fără personalitate juridică:	535371	170999	11964	2976	1964	1020	246	1	724541
Exploatații agricole individuale	535066	169692	11483	2838	1867	960	229	1	722136
Persoane fizice autorizate, întreprinderi individuale, întreprinderi familiale	305	1307	481	138	97	60	17	-	2405
Exploatații agricole cu personalitate juridică:	178	290	150	117	151	234	317	79	1516
Regii autonome	-	4	-	1	-	-	-	-	5
Societăți/ asociații agricole	2	9	9	12	17	13	26	2	90
Societăți comerciale cu capital majoritar privat	44	84	71	69	108	203	272	73	924
Societăți comerciale cu capital majoritar de stat	-	-	-	-	-	-	-	-	-
Institute, stațiuni de cercetare, unități școlare cu profil agricol (licee)	5	11	4	4	2	2	10	3	41
Consilii locale/ primării	23	16	1	-	-	-	-	-	40
Alte instituții publice	13	10	6	2	5	2	3	-	41
Unități cooperatiste	-	-	-	-	-	-	-	-	-
Alte tipuri (fundații, așezăminte religioase, școli etc.)	91	156	59	29	19	14	6	1	375
TOTAL	535549	171289	12114	3093	2115	1254	563	80	726057
EFECTIVE DE BOVINE (<i>capete</i>)									
Exploatații agricole fără personalitate juridică:	707772	706934	153517	69540	72119	67200	37659	665	1815406
Exploatații agricole individuale	707300	699801	147214	66296	68540	63143	35180	665	1788139
Persoane fizice autorizate, întreprinderi individuale, întreprinderi familiale	472	7133	6303	3244	3579	4057	2479	-	27267
Exploatații agricole cu personalitate juridică:	281	1550	2006	2818	5805	16851	67290	73170	169771
Regii autonome	-	19	-	26	-	-	-	-	45
Societăți/ asociații agricole	3	46	140	291	677	906	5783	2416	10262
Societăți comerciale cu capital majoritar privat	73	481	953	1673	4144	14775	56460	66782	145341
Societăți comerciale cu capital majoritar de stat	-	-	-	-	-	-	-	-	-
Institute, stațiuni de cercetare, unități școlare cu profil agricol (licee)	9	76	62	95	67	127	2894	3081	6411
Consilii locale/ primării	33	73	12	-	-	-	-	-	118
Alte instituții publice	18	44	85	43	200	120	831	-	1341
Unități cooperatiste	-	-	-	-	-	-	-	-	-
Alte tipuri (fundații, așezăminte religioase, școli etc.)	145	811	754	690	717	923	1322	891	6253
TOTAL	708053	708484	155523	72358	77924	84051	104949	73835	1985177

8. Exploatații agricole cu efective de ovine și efectivele de ovine, pe clase de mărime, după statutul juridic al exploatațiilor agricole

Statutul juridic al exploatațiilor agricole	Clase de mărime a efectivelor de ovine (capete)								TOTAL
	1 - 2	3 - 9	10 - 19	20 - 49	50 - 99	100 - 199	200 - 499	500 și peste	
EXPLOATAȚII AGRICOLE CU EFECTIVE DE OVINE (număr)									
Exploatații agricole fără personalitate juridică:	47202	126047	43978	19063	14343	10737	7374	2074	270818
Exploatații agricole individuale	47168	125821	43795	18938	14106	10553	7279	2051	269711
Persoane fizice autorizate, întreprinderi individuale, întreprinderi familiale	34	226	183	125	237	184	95	23	1107
Exploatații agricole cu personalitate juridică:	12	44	49	52	40	63	90	98	448
Regii autonome	-	-	1	2	-	-	-	-	3
Societăți/ asociații agricole	-	1	2	5	2	5	8	12	35
Societăți comerciale cu capital majoritar privat	4	23	18	20	25	35	59	72	256
Societăți comerciale cu capital majoritar de stat	-	-	-	-	-	-	1	-	1
Institute, stațiuni de cercetare, unități școlare cu profil agricol (licee)	3	2	1	2	3	6	5	8	30
Consilii locale/ primării	1	1	1	-	1	3	-	-	7
Alte instituții publice	-	2	3	1	2	2	3	1	14
Unități cooperatiste	-	-	-	1	-	-	-	-	1
Alte tipuri (fundații, așezăminte religioase, școli etc.)	4	15	23	21	7	12	14	5	101
TOTAL	47214	126091	44027	19115	14383	10800	7464	2172	271266
EFECTIVE DE OVINE (capete)									
Exploatații agricole fără personalitate juridică:	83340	640756	537738	526308	958459	1432328	2158538	1814657	8152124
Exploatații agricole individuale	83278	639413	535396	522741	941854	1408669	2131611	1797058	8060020
Persoane fizice autorizate, întreprinderi individuale, întreprinderi familiale	62	1343	2342	3567	16605	23659	26927	17599	92104
Exploatații agricole cu personalitate juridică:	23	255	646	1485	2837	8446	28304	191629	233625
Regii autonome	-	-	10	44	-	-	-	-	54
Societăți/ asociații agricole	-	4	28	150	142	727	2318	12149	15518
Societăți comerciale cu capital majoritar privat	7	127	244	574	1695	4599	18476	168009	193731
Societăți comerciale cu capital majoritar de stat	-	-	-	-	-	-	217	-	217
Institute, stațiuni de cercetare, unități școlare cu profil agricol (licee)	6	11	14	56	239	794	1967	7288	10375
Consilii locale/ primării	2	8	19	-	52	482	-	-	563
Alte instituții publice	-	11	43	49	167	290	1038	696	2294
Unități cooperatiste	-	-	-	20	-	-	-	-	20
Alte tipuri (fundații, așezăminte religioase, școli etc.)	8	94	288	592	542	1554	4288	3487	10853
TOTAL	83363	641011	538384	527793	961296	1440774	2186842	2006286	8385749

9. Exploatații agricole cu efective de caprine și efectivele de caprine, pe clase de mărime, după statutul juridic al exploatațiilor agricole

Statutul juridic al exploatațiilor agricole	Clase de mărime a efectivelor de caprine (<i>capete</i>)								TOTAL
	1 - 2	3 - 9	10 - 19	20 - 49	50 - 99	100 - 199	200 - 499	500 și peste	
EXPLOATAȚII AGRICOLE CU EFECTIVE DE CAPRINE (<i>număr</i>)									
Exploatații agricole fără personalitate juridică:	106387	49789	7952	6842	3303	1435	394	39	176141
Exploatații agricole individuale	106303	49649	7908	6773	3274	1409	388	39	175743
Persoane fizice autorizate, întreprinderi individuale, întreprinderi familiale	84	140	44	69	29	26	6	-	398
Exploatații agricole cu personalitate juridică:	20	51	23	32	22	19	31	14	212
Regii autonome	1	-	-	-	-	-	-	-	1
Societăți/ asociații agricole	3	2	1	4	1	2	2	1	16
Societăți comerciale cu capital majoritar privat	8	26	11	18	16	13	26	11	129
Societăți comerciale cu capital majoritar de stat	-	-	-	-	-	-	-	-	-
Institute, stațiuni de cercetare, unități școlare cu profil agricol (licee)	-	-	-	1	1	2	1	1	6
Consilii locale/ primării	-	-	-	-	-	-	-	-	-
Alte instituții publice	-	1	2	-	1	-	-	-	4
Unități cooperatiste	-	-	-	-	-	-	-	-	-
Alte tipuri (fundații, așezăminte religioase, școli etc.)	8	22	9	9	3	2	2	1	56
TOTAL	106407	49840	7975	6874	3325	1454	425	53	176353
EFECTIVE DE CAPRINE (<i>capete</i>)									
Exploatații agricole fără personalitate juridică:	159253	216193	97662	205651	214164	182874	103329	30865	1209991
Exploatații agricole individuale	159121	215482	97106	203512	212092	179746	101394	30865	1199318
Persoane fizice autorizate, întreprinderi individuale, întreprinderi familiale	132	711	556	2139	2072	3128	1935	-	10673
Exploatații agricole cu personalitate juridică:	31	276	296	944	1472	2700	8762	12475	26956
Regii autonome	2	-	-	-	-	-	-	-	2
Societăți/ asociații agricole	5	13	10	138	80	209	651	576	1682
Societăți comerciale cu capital majoritar privat	13	139	146	508	1106	1963	7410	10718	22003
Societăți comerciale cu capital majoritar de stat	-	-	-	-	-	-	-	-	-
Institute, stațiuni de cercetare, unități școlare cu profil agricol (licee)	-	-	-	29	53	275	204	581	1142
Consilii locale/ primării	-	-	-	-	-	-	-	-	-
Alte instituții publice	-	9	21	-	63	-	-	-	93
Unități cooperatiste	-	-	-	-	-	-	-	-	-
Alte tipuri (fundații, așezăminte religioase, școli etc.)	11	115	119	269	170	253	497	600	2034
TOTAL	159284	216469	97958	206595	215636	185574	112091	43340	1236947

10. Exploatații agricole cu efective de porcine și efectivele de porcine, pe clase de mărime, după statutul juridic al exploatațiilor agricole

Statutul juridic al exploatațiilor agricole	Clase de mărime a efectivelor de porcine (capete)								TOTAL
	1 - 2	3 - 9	10 - 49	50 - 99	100 - 199	200 - 399	400 - 999	1000 și peste	
EXPLOATAȚII AGRICOLE CU EFECTIVE DE PORCINE (număr)									
Exploatații agricole fără personalitate juridică:	1319652	295491	32523	700	148	34	5	5	1648558
Exploatații agricole individuale	1318831	294223	32126	684	147	32	5	3	1646051
Persoane fizice autorizate, întreprinderi individuale, întreprinderi familiale	821	1268	397	16	1	2	-	2	2507
Exploatații agricole cu personalitate juridică:	182	231	244	42	24	20	34	143	920
Regii autonome	-	2	1	-	-	-	-	-	3
Societăți/ asociații agricole	4	5	17	2	1	1	4	4	38
Societăți comerciale cu capital majoritar privat	50	89	128	20	17	9	28	138	479
Societăți comerciale cu capital majoritar de stat	-	-	-	-	-	-	-	-	-
Institute, stațiuni de cercetare, unități școlare cu profil agricol (licee)	1	8	10	4	-	3	-	-	26
Consilii locale/ primării	8	9	1	-	-	-	-	-	18
Alte instituții publice	5	6	10	5	3	5	2	1	37
Unități cooperatiste	-	-	-	-	-	-	-	-	-
Alte tipuri (fundații, așezăminte religioase, școli etc.)	114	112	77	11	3	2	-	-	319
TOTAL	1319834	295722	32767	742	172	54	39	148	1649478
EFECTIVE DE PORCINE (capete)									
Exploatații agricole fără personalitate juridică:	1735435	1225971	503202	43541	18269	8587	2837	16183	3554025
Exploatații agricole individuale	1734118	1220045	496219	42485	18088	8020	2837	5383	3527195
Persoane fizice autorizate, întreprinderi individuale, întreprinderi familiale	1317	5926	6983	1056	181	567	-	10800	26830
Exploatații agricole cu personalitate juridică:	283	1192	5189	2947	3287	6406	23183	1790928	1833415
Regii autonome	-	16	12	-	-	-	-	-	28
Societăți/ asociații agricole	5	28	372	141	154	224	2557	24844	28325
Societăți comerciale cu capital majoritar privat	77	481	2607	1383	2336	2768	19534	1764368	1793554
Societăți comerciale cu capital majoritar de stat	-	-	-	-	-	-	-	-	-
Institute, stațiuni de cercetare, unități școlare cu profil agricol (licee)	2	48	342	289	-	1058	-	-	1739
Consilii locale/ primării	11	32	14	-	-	-	-	-	57
Alte instituții publice	5	28	237	334	373	1620	1092	1716	5405
Unități cooperatiste	-	-	-	-	-	-	-	-	-
Alte tipuri (fundații, așezăminte religioase, școli etc.)	183	559	1605	800	424	736	-	-	4307
TOTAL	1735718	1227163	508391	46488	21556	14993	26020	1807111	5387440

11. Exploatații agricole cu efective de păsări și efectivele de păsări pe clase de mărime, după statutul juridic al exploatațiilor agricole

Statutul juridic al exploatațiilor agricole	Clase de mărime a efectivelor de păsări (<i>capete</i>)									TOTAL
	1 -99	100 - 499	500 - 999	1000 - 2999	3000 - 4999	5000 - 9999	10000 - 49999	50000 - 99999	100000 și peste	
EXPLOATAȚII AGRICOLE CU EFECTIVE DE PĂSĂRI(<i>număr</i>)										
Exploatații agricole fără personalitate juridică:	2649692	9477	105	40	9	2	1	1	-	2659327
Exploatații agricole individuale	2647162	9358	104	37	8	2	-	-	-	2656671
Persoane fizice autorizate, întreprinderi individuale, întreprinderi familiale	2530	119	1	3	1	-	1	1	-	2656
Exploatații agricole cu personalitate juridică:	690	121	6	18	13	30	70	29	83	1060
Regii autonome	5	-	-	-	-	1	-	-	-	6
Societăți/ asociații agricole	11	3	-	-	-	1	2	-	2	19
Societăți comerciale cu capital majoritar privat	217	42	4	16	12	26	68	28	81	494
Societăți comerciale cu capital majoritar de stat	1	-	-	-	-	-	-	-	-	1
Institute, stațiuni de cercetare, unități școlare cu profil agricol (licee)	2	-	-	1	1	1	-	-	-	5
Consilii locale/ primării	2	-	-	-	-	-	-	-	-	2
Alte instituții publice	8	3	-	-	-	-	-	-	-	11
Unități cooperatiste	2	-	-	-	-	-	-	-	-	2
Alte tipuri (fundații, așezăminte religioase, școli etc.)	442	73	2	1	-	1	-	1	-	520
TOTAL	2650382	9598	111	58	22	32	71	30	83	2660387
EFECTIVE DE PĂSĂRI (<i>capete</i>)										
Exploatații agricole fără personalitate juridică:	47025843	1285054	65228	63333	32371	11470	24270	86000	-	48593569
Exploatații agricole individuale	46966011	1268446	64578	58033	29371	11470	-	-	-	48397909
Persoane fizice autorizate, întreprinderi individuale, întreprinderi familiale	59832	16608	650	5300	3000	-	24270	86000	-	195660
Exploatații agricole cu personalitate juridică:	22377	19322	4492	29348	50572	215900	1849301	2009573	26072301	30273186
Regii autonome	205	-	-	-	-	6586	-	-	-	6791
Societăți/ asociații agricole	305	553	-	-	-	5600	40471	-	627719	674648
Societăți comerciale cu capital majoritar privat	7571	6522	2982	25376	47100	191580	1808830	1927073	25444582	29461616
Societăți comerciale cu capital majoritar de stat	10	-	-	-	-	-	-	-	-	10
Institute, stațiuni de cercetare, unități școlare cu profil agricol (licee)	89	-	-	1282	3472	7134	-	-	-	11977
Consilii locale/ primării	17	-	-	-	-	-	-	-	-	17
Alte instituții publice	416	505	-	-	-	-	-	-	-	921
Unități cooperatiste	65	-	-	-	-	-	-	-	-	65
Alte tipuri (fundații, așezăminte religioase, școli etc.)	13699	11742	1510	2690	-	5000	-	82500	-	117141
TOTAL	47048220	1304376	69720	92681	82943	227370	1873571	2095573	26072301	78866755

12. Exploatații agricole, persoane care au lucrat în agricultură, număr de zile lucrate și unități anuale de muncă, după statutul juridic al exploatațiilor agricole

Statutul juridic al exploatațiilor agricole	număr			
	TOTAL exploatații agricole	Persoane care au lucrat în agricultură	Zile lucrate	Unități Anuale de Muncă (UAM)
Exploatații agricole fără personalitate juridică:	3825576	7048303	393992166	1608131.29
Exploatații agricole individuale	3820393	7036169	386403935	1577158.92
Persoane fizice autorizate, întreprinderi individuale, întreprinderi familiale	5183	12134	7588231	30972.37
Exploatații agricole cu personalitate juridică:	30669	111174	136130753	555635.73
Regii autonome	50	1118	299208	1221.26
Societăți/ asociații agricole	1390	8266	16768359	68442.28
Societăți comerciale cu capital majoritar privat	16410	76755	113082218	461560.07
Societăți comerciale cu capital majoritar de stat	72	367	62137	253.62
Institute, stațiuni de cercetare, unități școlare cu profil agricol (licee)	177	3655	1918928	7832.36
Consilii locale/ primării	2722	5064	2442960	9971.27
Alte instituții publice	353	1165	303554	1239.00
Unități cooperatiste	68	100	34478	140.73
Alte tipuri (fundații, așezăminte religioase, școli etc.)	9427	14684	1218911	4975.15
TOTAL	3856245	7159477	530122919	2163767.02

13. Exploatații agricole, suprafața agricolă utilizată și suprafața agricolă utilizată ce revine în medie pe o exploatare agricolă, pe macroregiuni, regiuni de dezvoltare și județe

Macroregiunea/ Regiunea de dezvoltare/ Județul	TOTAL exploatații agricole (număr)	Exploatații agricole care utilizează suprafața agricolă (număr)	Suprafața agricolă utilizată (hectare)	Suprafața agricolă utilizată, ce revine în medie (hectare)	
				pe o exploatare agricolă	pe o exploatare agricolă care utilizează suprafața agricolă
MACROREGIUNEA 1	922844	895549	3432643.00	3.72	3.83
NORD - VEST	529095	521256	1806501.89	3.41	3.47
Bihor	114739	113967	462454.35	4.03	4.06
Bistrița-Năsăud	77376	75148	279973.64	3.62	3.73
Cluj	96986	95348	341407.90	3.52	3.58
Maramureș	106742	105618	256574.87	2.40	2.43
Satu Mare	69478	68133	277357.69	3.99	4.07
Sălaj	63774	63042	188733.44	2.96	2.99
CENTRU	393749	374293	1626141.11	4.13	4.34
Alba	80210	75951	269904.36	3.36	3.55
Brașov	43947	38803	225942.08	5.14	5.82
Covasna	40956	39637	180052.67	4.40	4.54
Harghita	72286	68470	358344.41	4.96	5.23
Mureș	105504	102368	348179.36	3.30	3.40
Sibiu	50846	49064	243718.23	4.79	4.97
MACROREGIUNEA 2	1250592	1219138	4131924.42	3.30	3.39
NORD - EST	790901	775342	1938914.69	2.45	2.50
Bacău	145642	143252	266599.16	1.83	1.86
Botoșani	110998	109631	361669.69	3.26	3.30
Iași	138574	135256	349303.94	2.52	2.58
Neamț	126373	121623	256691.77	2.03	2.11
Suceava	159402	157594	330157.02	2.07	2.09
Vaslui	109912	107986	374493.11	3.41	3.47
SUD - EST	459691	443796	2193009.73	4.77	4.94
Brăila	48812	47003	372233.02	7.63	7.92
Buzău	136321	129556	389231.96	2.86	3.00
Constanța	47611	46395	533558.42	11.21	11.50
Galați	92353	90568	332194.74	3.60	3.67
Tulcea	44059	42427	333790.95	7.58	7.87
Vrancea	90535	87847	232000.64	2.56	2.64
MACROREGIUNEA 3	833316	789534	2395683.90	2.87	3.03
BUCUREȘTI - ILFOV	33047	29102	62387.90	1.89	2.14
Ilfov	32315	28694	61928.96	1.92	2.16
Municipiul București	732	408	458.94	0.63	1.12
SUD MUNTENIA	800269	760432	2333296.00	2.92	3.07
Argeș	162858	157971	324121.93	1.99	2.05
Călărași	76202	69890	405271.25	5.32	5.80
Dâmbovița	146007	141038	234000.74	1.60	1.66
Giurgiu	84422	77958	269729.48	3.20	3.46
Ialomița	63798	61836	362907.84	5.69	5.87
Prahova	166439	154001	250309.25	1.50	1.63
Teleorman	100543	97738	486955.51	4.84	4.98
MACROREGIUNEA 4	849493	817664	3337939.57	3.93	4.08
SUD - VEST OLTEA	576590	554660	1607752.66	2.79	2.90
Dolj	147172	136193	534392.05	3.63	3.92
Gorj	97607	95973	219050.52	2.24	2.28
Mehedinți	77248	73929	259169.99	3.36	3.51
Olt	134895	131324	405831.23	3.01	3.09
Vâlcea	119668	117241	189308.87	1.58	1.61
VEST	272903	263004	1730186.91	6.34	6.58
Arad	71675	70131	452273.77	6.31	6.45
Caraș-Severin	62799	58494	381118.76	6.07	6.52
Hunedoara	59600	58389	236690.82	3.97	4.05
Timiș	78829	75990	660103.56	8.37	8.69
TOTAL	3856245	3721885	13298190.89	3.45	3.57

14. Exploatații agricole, după statutul juridic,

Macroregiunea/ Regiunea de dezvoltare/ Județul	Exploatații agricole fără personalitate juridică		Exploatații agricole cu				
	Exploatații agricole individuale	Persoane fizice autorizate, întreprinderi individuale, întreprinderi familiale	Regii autonome	Societăți/ asociații agricole	Societăți comerciale cu capital majoritar privat	Societăți comerciale cu capital majoritar de stat	Institute, stațiuni de cercetare, unități școlare cu profil agricol (licee)
MACROREGIUNEA 1	910832	2317	13	405	4088	34	46
NORD - VEST	522482	1296	8	203	2085	17	22
Bihor	113055	145	1	28	718	3	3
Bistrița-Năsăud	75724	895	1	1	312	9	5
Cluj	95942	10	3	65	404	2	7
Maramureș	106060	44	1	33	167	1	2
Satu Mare	68676	119	1	71	320	-	2
Sălaj	63025	83	1	5	164	2	3
CENTRU	388350	1021	5	202	2003	17	24
Alba	79003	405	-	53	304	3	1
Brașov	43206	16	1	34	478	5	5
Covasna	40344	145	1	16	213	1	2
Harghita	71220	339	1	38	253	1	4
Mureș	104364	74	1	24	452	5	8
Sibiu	50213	42	1	37	303	2	4
MACROREGIUNEA 2	1240832	1342	17	534	4747	11	58
NORD - EST	785599	822	9	287	2074	8	30
Bacău	144797	91	1	59	301	1	3
Botoșani	110292	46	1	59	304	3	2
Iași	137511	199	1	61	399	2	12
Neamț	125419	156	1	31	421	1	3
Suceava	158499	204	2	35	289	-	6
Vaslui	109081	126	3	42	360	1	4
SUD - EST	455233	520	8	247	2673	3	28
Brăila	48212	69	1	27	405	-	3
Buzău	135492	40	2	68	439	1	6
Constanța	46688	31	1	42	730	-	9
Galați	91726	95	1	51	335	-	5
Tulcea	43357	184	1	42	377	1	2
Vrancea	89758	101	2	17	387	1	3
MACROREGIUNEA 3	826546	1016	8	234	4003	12	39
BUCUREȘTI - ILFOV	32828	1	2	19	105	2	13
Ilfov	32118	1	2	19	96	1	8
Municipiul București	710	-	-	-	9	1	5
SUD MUNTENIA	793718	1015	6	215	3898	10	26
Argeș	161798	95	1	22	574	2	5
Călărași	75200	242	1	62	596	1	4
Dâmbovița	144743	119	1	9	859	5	7
Giurgiu	83906	29	1	17	373	-	1
Ialomița	63096	191	-	31	394	-	1
Prahova	165301	90	1	37	705	2	6
Teleorman	99674	249	1	37	397	-	2
MACROREGIUNEA 4	842183	508	12	217	3572	15	34
SUD - VEST OLTEA	573768	184	6	79	1105	8	17
Dolj	146346	114	2	34	358	1	8
Gorj	97257	3	1	1	94	5	2
Mehedinți	76792	35	1	2	142	-	-
Olt	134262	28	1	37	299	-	3
Vâlcea	119111	4	1	5	212	2	4
VEST	268415	324	6	138	2467	7	17
Arad	70369	133	2	72	688	2	4
Caraș-Severin	62015	38	1	10	367	-	4
Hunedoara	58764	119	1	5	273	3	3
Timiș	77267	34	2	51	1139	2	6
TOTAL	3820393	5183	50	1390	16410	72	177

personalitate juridică

Consilii locale/ primării	Alte instituții publice	Unități cooperatiste	Alte tipuri (fundații, așezăminte religioase, școli etc.)	TOTAL	TOTAL	Macroregiunea/ Regiunea de dezvoltare/ Județul
735	135	18	4221	9695	922844	MACROREGIUNEA 1
399	75	7	2501	5317	529095	NORD - VEST
98	11	1	676	1539	114739	Bihor
57	12	2	358	757	77376	Bistrița-Năsăud
86	18	-	449	1034	96986	Cluj
57	17	1	359	638	106742	Maramureș
54	11	2	222	683	69478	Satu Mare
47	6	1	437	666	63774	Sălaj
336	60	11	1720	4378	393749	CENTRU
52	14	2	373	802	80210	Alba
54	10	-	138	725	43947	Brașov
39	7	1	187	467	40956	Covasna
62	8	4	356	727	72286	Harghita
73	11	4	488	1066	105504	Mureș
56	10	-	178	591	50846	Sibiu
768	126	33	2124	8418	1250592	MACROREGIUNEA 2
413	98	26	1535	4480	790901	NORD - EST
74	14	3	298	754	145642	Bacău
58	20	19	194	660	110998	Botoșani
75	25	-	289	864	138574	Iași
74	18	1	248	798	126373	Neamț
76	6	3	282	699	159402	Suceava
56	15	-	224	705	109912	Vaslui
355	28	7	589	3938	459691	SUD - EST
40	3	1	51	531	48812	Brăila
86	12	1	174	789	136321	Buzău
63	2	2	43	892	47611	Constanța
56	1	-	83	532	92353	Galați
43	5	-	47	518	44059	Tulcea
67	5	3	191	676	90535	Vrancea
519	34	6	899	5754	833316	MACROREGIUNEA 3
21	8	1	47	218	33047	BUCUREȘTI - ILFOV
18	7	1	44	196	32315	Ilfov
3	1	-	3	22	732	Municipiul București
498	26	5	852	5536	800269	SUD MUNTENIA
86	4	3	268	965	162858	Argeș
51	3	-	42	760	76202	Călărași
84	4	-	176	1145	146007	Dâmbovița
51	5	-	39	487	84422	Giurgiu
61	3	-	21	511	63798	Ialomița
101	5	-	191	1048	166439	Prahova
64	2	2	115	620	100543	Teleorman
700	58	11	2183	6802	849493	MACROREGIUNEA 4
407	19	6	991	2638	576590	SUD - VEST OLTENIA
105	9	-	195	712	147172	Dolj
61	3	-	180	347	97607	Gorj
60	1	5	210	421	77248	Mehedinți
108	2	-	155	605	134895	Olt
73	4	1	251	553	119668	Vâlcea
293	39	5	1192	4164	272903	VEST
70	9	1	325	1173	71675	Arad
75	6	1	282	746	62799	Caraș-Severin
59	8	3	362	717	59600	Hunedoara
89	16	-	223	1528	78829	Timiș
2722	353	68	9427	30669	3856245	TOTAL

15. Suprafața agricolă utilizată, după statutul juridic al exploatațiilor agricole,

Macroregiunea/ Regiunea de dezvoltare/ Județul	Exploatații agricole fără personalitate juridică		Exploatații agricole cu				
	Exploatații agricole individuale	Persoane fizice autorizate, întreprinderi individuale, întreprinderi familiale	Regii autonome	Societăți/ asociații agricole	Societăți comerciale cu capital majoritar privat	Societăți comerciale cu capital majoritar de stat	Institute, stațiuni de cercetare, unități școlare cu profil agricol (licee)
MACROREGIUNEA 1	2161007.99	37709.17	3984.08	99237.94	313684.20	1277.92	9140.25
NORD - VEST	1159146.81	23000.81	986.75	49850.09	172642.41	574.20	5109.22
Bihor	242329.54	7434.02	56.75	8175.60	83340.86	24.02	98.70
Bistrița-Năsăud	187060.33	7608.93	599.80	141.00	6966.26	150.94	170.94
Cluj	218466.75	144.85	93.08	11319.49	20413.83	1.00	2701.18
Maramureș	217853.42	821.39	206.53	5582.44	2018.87	362.00	504.45
Satu Mare	154723.78	6089.55	4.30	23725.02	52961.39	-	1514.60
Sălaj	138712.99	902.07	26.29	906.54	6941.20	36.24	119.35
CENTRU	1001861.18	14708.36	2997.33	49387.85	141041.79	703.72	4031.03
Alba	163236.98	3336.08	-	15129.39	34610.84	173.09	34.00
Brașov	125893.35	123.60	618.48	6185.16	21812.63	191.60	2033.07
Covasna	109811.04	3303.29	3.20	3632.17	12899.22	187.97	43.82
Harghita	196120.96	5319.29	2.52	9002.79	6033.79	0.20	291.25
Mureș	257538.97	1511.88	129.37	5544.66	31674.91	150.77	760.57
Sibiu	149259.88	1114.22	2243.76	9893.68	34010.40	0.09	868.32
MACROREGIUNEA 2	2181307.48	95316.97	6447.44	206908.92	1185669.69	239.99	14629.11
NORD - EST	1220794.60	43407.49	3757.96	105275.42	350193.41	234.02	7837.27
Bacău	189861.54	3010.42	129.25	12721.96	27023.27	0.01	172.35
Botoșani	232710.87	3813.01	164.08	20246.73	73997.90	135.56	1665.66
Iași	172375.75	15525.41	92.03	33828.48	82178.57	71.08	1730.53
Neamț	148216.36	10075.73	833.87	9519.81	46823.25	0.44	1565.05
Suceava	273622.30	3583.56	2355.98	10295.20	12849.69	-	1001.09
Vaslui	204007.78	7399.36	182.75	18663.24	107320.73	26.93	1702.59
SUD - EST	960512.88	51909.48	2689.48	101633.50	835476.28	5.97	6791.84
Brăila	129536.52	9986.19	266.80	10412.43	191042.62	-	1094.03
Buzău	213315.73	5957.27	1142.41	30219.36	94812.28	0.30	1973.74
Constanța	224418.57	7656.54	549.20	13286.08	235808.97	-	2588.60
Galați	161994.72	10352.69	590.63	23945.41	114700.97	-	840.82
Tulcea	86173.60	16118.34	79.86	20719.92	149591.31	5.48	19.65
Vrancea	145073.74	1838.45	60.58	3050.30	49520.13	0.19	275.00
MACROREGIUNEA 3	970543.69	121299.15	1592.69	149351.12	933019.85	125.58	9179.25
BUCUREȘTI - ILFOV	22467.34	312.80	166.00	7538.12	26892.98	1.94	1052.27
Ilfov	22282.37	312.80	166.00	7538.12	26686.26	0.15	1005.32
Municipiul București	184.97	-	-	-	206.72	1.79	46.95
SUD MUNTENIA	948076.35	120986.35	1426.69	141813.00	906126.87	123.64	8126.98
Argeș	197909.03	9526.80	28.90	11519.17	43756.58	61.20	881.04
Călărași	60985.69	38452.68	888.00	45148.18	241734.45	0.50	2490.21
Dâmbovița	179313.92	1877.77	288.43	1368.97	28828.59	60.72	752.10
Giurgiu	127884.55	3613.26	93.63	12266.93	111516.62	-	325.08
Ialomița	85117.17	28617.23	-	23490.41	207682.32	-	28.83
Prahova	145834.07	6545.55	85.99	12568.51	49892.53	1.22	478.80
Teleorman	151031.92	32353.06	41.74	35450.83	222715.78	-	3170.92
MACROREGIUNEA 4	1841277.78	36874.40	4146.44	101287.71	737044.65	1910.50	18028.10
SUD - VEST OLTEA	1082978.06	21821.58	2564.38	30109.35	273812.20	1799.84	9539.87
Dolj	330625.60	17421.81	391.70	13290.27	126832.73	10.52	6558.46
Gorj	163899.61	75.30	1551.83	144.97	1542.17	1788.41	188.95
Mehedinți	204260.11	2211.15	30.00	512.00	22422.00	-	-
Olt	232830.15	1758.51	579.00	15536.19	120634.83	-	2542.95
Vâlcea	151362.59	354.81	11.85	625.92	2380.47	0.91	249.51
VEST	758299.72	15052.82	1582.06	71178.36	463232.45	110.66	8488.23
Arad	181784.40	10203.26	322.16	33767.74	136683.21	7.00	1457.56
Caraș-Severin	171703.64	200.86	40.46	1902.35	52575.99	-	287.62
Hunedoara	146321.38	1384.83	11.87	772.93	14479.36	38.70	42.20
Timiș	258490.30	3263.87	1207.57	34735.34	259493.89	64.96	6700.85
TOTAL	7154136.94	291199.69	16170.65	556785.69	3169418.39	3553.99	50976.71

pe macroregiuni, regiuni de dezvoltare și județe

hectare

personalitate juridică

Consilii locale/ primării	Alte instituții publice	Unități cooperatiste	Alte tipuri (fundații, așezăminte religioase, școli etc.)	TOTAL	TOTAL	Macroregiunea/ Regiunea de dezvoltare/ Județul
538794.82	9539.38	1565.37	256701.88	1233925.84	3432643.00	MACROREGIUNEA 1
255504.37	740.03	180.34	138766.86	624354.27	1806501.89	NORD - VEST
82422.57	74.57	0.33	38497.39	212690.79	462454.35	Bihor
39787.66	82.51	0.29	37404.98	85304.38	279973.64	Bistrița-Năsăud
71659.43	344.76	-	16263.53	122796.30	341407.90	Cluj
21994.37	91.35	118.00	7022.05	37900.06	256574.87	Maramureș
21959.91	49.86	61.64	16267.64	116544.36	277357.69	Satu Mare
17680.43	96.98	0.08	23311.27	49118.38	188733.44	Sălaj
283290.45	8799.35	1385.03	117935.02	609571.57	1626141.11	CENTRU
33066.31	3750.52	125.37	16441.78	103331.30	269904.36	Alba
61549.49	536.17	-	6998.53	99925.13	225942.08	Brașov
31192.39	114.27	0.17	18865.13	66938.34	180052.67	Covasna
83287.53	4252.56	837.14	53196.38	156904.16	358344.41	Harghita
30403.28	38.83	422.35	20003.77	89128.51	348179.36	Mureș
43791.45	107.00	-	2429.43	93344.13	243718.23	Sibiu
369713.06	6584.89	6561.45	58545.42	1855299.97	4131924.42	MACROREGIUNEA 2
156003.24	3022.97	6396.39	41991.92	674712.60	1938914.69	NORD - EST
27673.16	137.94	264.13	5605.13	73727.20	266599.16	Bacău
18611.43	888.55	5583.45	3852.45	125145.81	361669.69	Botoșani
38635.51	604.30	-	4262.28	161402.78	349303.94	Iași
31836.31	1183.77	1.25	6635.93	98399.68	256691.77	Neamț
21644.88	138.07	547.56	4118.69	52951.16	330157.02	Suceava
17601.95	70.34	-	17517.44	163085.97	374493.11	Vaslui
213709.82	3561.92	165.06	16553.50	1180587.37	2193009.73	SUD - EST
28880.33	196.10	0.20	817.80	232710.31	372233.02	Brăila
39699.51	932.39	0.10	1178.87	169958.96	389231.96	Buzău
47848.73	2.20	153.87	1245.66	301483.31	533558.42	Constanța
17041.78	1.24	-	2726.48	159847.33	332194.74	Galați
55247.81	2427.00	-	3407.98	231499.01	333790.95	Tulcea
24991.66	2.99	10.89	7176.71	85088.45	232000.64	Vrancea
170261.23	3494.37	4.69	36812.28	1303841.06	2395683.90	MACROREGIUNEA 3
2421.87	510.43	0.31	1023.84	39607.76	62387.90	BUCUREȘTI - ILFOV
2419.95	497.64	0.31	1020.04	39333.79	61928.96	Ilfov
1.92	12.79	-	3.80	273.97	458.94	Municipiul București
167839.36	2983.94	4.38	35788.44	1264233.30	2333296.00	SUD MUNTENIA
44824.47	1914.16	0.94	13699.64	116686.10	324121.93	Argeș
15072.03	0.98	-	498.53	305832.88	405271.25	Călărași
20894.84	56.08	-	559.32	52809.05	234000.74	Dâmbovița
13271.97	560.17	-	197.27	138231.67	269729.48	Giurgiu
16163.89	316.90	-	1491.09	249173.44	362907.84	Ialomița
33244.83	134.95	-	1522.80	97929.63	250309.25	Prahova
24367.33	0.70	3.44	17819.79	303570.53	486955.51	Teleorman
487978.66	12443.97	44.71	96902.65	1459787.39	3337939.57	MACROREGIUNEA 4
145709.50	1929.61	34.66	37453.61	502953.02	1607752.66	SUD - VEST OLTEA
36076.53	1871.91	-	1312.52	186344.64	534392.05	Dolj
34927.47	32.22	-	14899.59	55075.61	219050.52	Gorj
27179.84	7.50	34.13	2513.26	52698.73	259169.99	Mehedinți
29549.81	6.66	-	2393.13	171242.57	405831.23	Olt
17975.85	11.32	0.53	16335.11	37591.47	189308.87	Vâlcea
342269.16	10514.36	10.05	59449.04	956834.37	1730186.91	VEST
64929.27	1747.61	8.18	21363.38	260286.11	452273.77	Arad
148568.46	7.53	-	5831.85	209214.26	381118.76	Caraș-Severin
46941.58	50.71	1.87	26645.39	88984.61	236690.82	Hunedoara
81829.85	8708.51	-	5608.42	398349.39	660103.56	Timiș
1566747.77	32062.61	8176.22	448962.23	5852854.26	13298190.89	TOTAL

16. Suprafața totală a exploatațiilor agricole, după statutul juridic al exploatațiilor agricole,

Macroregiunea/ Regiunea de dezvoltare/ Județul	Exploatații agricole fără personalitate juridică		Exploatații agricole cu				
	Exploatații agricole individuale	Persoane fizice autorizate, întreprinderi individuale, întreprinderi familiale	Regii autonome	Societăți/ asociații agricole	Societăți comerciale cu capital majoritar privat	Societăți comerciale cu capital majoritar de stat	Institute, stațiuni de cercetare, unități școlare cu profil agricol (licee)
MACROREGIUNEA 1	2463730.49	39141.66	43549.04	115469.53	335058.90	2012.07	10686.73
NORD - VEST	1330670.35	23612.04	37741.60	53660.91	182860.73	774.25	6323.33
Bihor	270301.77	7469.06	3591.50	8226.36	86937.99	40.93	100.30
Bistrița-Năsăud	209838.68	8101.63	18948.75	141.00	7457.13	323.28	845.27
Cluj	263035.21	148.69	422.47	12625.97	21948.38	1.30	2956.51
Maramureș	245477.68	858.76	14577.51	7065.99	2198.75	362.00	532.55
Satu Mare	168830.85	6121.45	7.27	24394.51	55656.94	-	1722.70
Sălaj	173186.16	912.45	194.10	1207.08	8661.54	46.74	166.00
CENTRU	1133060.14	15529.62	5807.44	61808.62	152198.17	1237.82	4363.40
Alba	201344.12	3722.40	-	19371.28	37102.48	244.61	34.00
Brașov	139530.71	125.76	731.40	6760.65	22606.98	463.21	2156.57
Covasna	119962.56	3589.26	6.90	3646.97	15267.88	188.53	43.82
Harghita	226972.79	5410.08	3.20	16361.28	6278.48	3.00	329.29
Mureș	283963.47	1563.15	1148.30	5756.51	32869.22	337.09	851.70
Sibiu	161286.49	1118.97	3917.64	9911.93	38073.13	1.38	948.02
MACROREGIUNEA 2	2447317.62	96091.36	200250.86	209855.75	1230361.75	277.93	15577.35
NORD - EST	1403776.49	43888.43	181872.84	106879.01	374170.41	266.29	8281.17
Bacău	228267.65	3022.89	13840.73	13156.56	37961.44	0.02	184.96
Botoșani	252779.62	3969.54	1192.75	20333.92	79634.71	137.96	1701.71
Iași	191629.19	15573.69	11476.51	34522.09	85287.13	94.37	1954.39
Neamț	169851.47	10193.09	52453.37	9791.13	47719.91	0.57	1619.70
Suceava	298944.83	3707.52	99491.41	10387.75	13376.85	-	1059.47
Vaslui	262303.73	7421.70	3418.07	18687.56	110190.37	33.37	1760.94
SUD - EST	1043541.13	52202.93	18378.02	102976.74	856191.34	11.64	7296.18
Brăila	138871.52	10001.35	282.00	10957.36	197124.05	-	1101.18
Buzău	234935.11	5977.44	1668.25	30324.71	95396.16	0.30	2262.97
Constanța	230275.43	7660.88	8443.74	13355.72	240538.37	-	2716.79
Galați	177007.91	10517.19	590.63	24050.47	117145.28	-	909.03
Tulcea	94388.83	16156.02	3656.58	20755.36	155387.52	10.68	19.79
Vrancea	168062.33	1890.05	3736.82	3533.12	50599.96	0.66	286.42
MACROREGIUNEA 3	1105814.75	121488.86	21030.55	151288.67	952535.96	573.63	13978.85
BUCUREȘTI - ILFOV	29764.62	312.96	876.85	7556.05	27463.12	3.06	5019.29
Ilfov	29463.49	312.96	876.85	7556.05	27171.57	1.27	4964.18
Municipiul București	301.13	-	-	-	291.55	1.79	55.11
SUD MUNTENIA	1076050.13	121175.90	20153.70	143732.62	925072.84	570.57	8959.56
Argeș	247340.62	9571.86	5816.43	11732.77	45777.68	61.42	1430.74
Călărași	67137.62	38497.27	925.95	45321.57	243563.60	428.24	2510.07
Dâmbovița	207902.69	1894.86	11603.77	1430.87	31033.60	75.29	889.33
Giurgiu	138581.05	3615.65	134.43	12707.87	113234.54	-	325.08
Ialomița	90412.47	28638.32	-	23581.77	212026.29	-	33.83
Prahova	162009.22	6574.71	1631.38	13207.11	52137.18	5.62	523.51
Teleorman	162666.46	32383.23	41.74	35750.66	227299.95	-	3247.00
MACROREGIUNEA 4	2177102.02	37461.53	108161.65	103637.38	781994.24	3861.54	19004.36
SUD - VEST OLTEA	1301308.13	22233.94	63717.34	31087.91	283454.01	3451.15	10080.76
Dolj	378493.23	17780.74	5855.11	14125.27	132605.60	12.12	6904.90
Gorj	205607.83	75.30	19599.40	144.97	1664.30	3438.12	244.15
Mehedinți	240590.61	2261.20	30.00	515.60	22700.32	-	-
Olt	274109.82	1761.78	28862.00	15674.72	123714.01	-	2661.31
Vâlcea	202506.64	354.92	9370.83	627.35	2769.78	0.91	270.40
VEST	875793.89	15227.59	44444.31	72549.47	498540.23	410.39	8923.60
Arad	197470.41	10251.28	532.85	34773.33	147229.41	7.09	1621.08
Caraș-Severin	193199.09	211.17	15613.74	1902.76	58167.60	-	297.71
Hunedoara	211562.82	1498.59	6313.99	774.49	22458.93	162.11	58.88
Timiș	273561.57	3266.55	21983.73	35098.89	270684.29	241.19	6945.93
TOTAL	8193964.88	294183.41	372992.10	580251.33	3299950.85	6725.17	59247.29

pe macroregiuni, regiuni de dezvoltare și județe

hectare

personalitate juridică

Consilii locale/ primării	Alte instituții publice	Unități cooperatiste	Alte tipuri (fundații, așezăminte religioase, școli etc.)	TOTAL	TOTAL	Macroregiunea/ Regiunea de dezvoltare/ Județul
885377.40	15304.80	1707.33	436550.44	1845716.24	4348588.39	MACROREGIUNEA 1
455767.85	1516.38	321.41	189188.77	928155.23	2282437.62	NORD - VEST
126911.12	82.20	0.46	55045.02	280935.88	558706.71	Bihor
107979.35	728.67	0.31	43362.45	179786.21	397726.52	Bistrița-Năsăud
111195.77	374.12	-	28748.54	178273.06	441456.96	Cluj
51975.02	134.16	244.66	12876.23	89966.87	336303.31	Maramureș
29432.95	93.00	75.88	16503.93	127887.18	302839.48	Satu Mare
28273.64	104.23	0.10	32652.60	71306.03	245404.64	Sălaj
429609.55	13788.42	1385.92	247361.67	917561.01	2066150.77	CENTRU
53581.57	8183.85	125.37	49803.59	168446.75	373513.27	Alba
109452.12	751.41	-	8213.49	151135.83	290792.30	Brașov
43630.45	127.04	0.28	37224.12	100135.99	223687.81	Covasna
105979.15	4255.45	837.26	119563.30	253610.41	485993.28	Harghita
54019.03	362.84	423.01	29749.35	125517.05	411043.67	Mureș
62947.23	107.83	-	2807.82	118714.98	281120.44	Sibiu
439041.78	7399.50	6591.61	118283.99	2227640.52	4771049.50	MACROREGIUNEA 2
201788.76	3669.29	6425.81	52099.47	935453.05	2383117.97	NORD - EST
38515.81	191.77	265.63	11690.73	115807.65	347098.19	Bacău
22551.41	963.85	5590.55	4143.09	136249.95	392999.11	Botoșani
44561.08	734.96	-	4793.17	183423.70	390626.58	Iași
40561.84	1433.97	2.06	8564.30	162146.85	342191.41	Neamț
35465.02	264.74	567.57	4795.29	165408.10	468060.45	Suceava
20133.60	80.00	-	18112.89	172416.80	442142.23	Vaslui
237253.02	3730.21	165.80	66184.52	1292187.47	2387931.53	SUD - EST
32807.90	204.45	0.24	1978.28	244455.46	393328.33	Brăila
41919.70	1066.74	0.15	1623.57	174262.55	415175.10	Buzău
55160.52	2.20	154.39	1273.34	321645.07	559581.38	Constanța
20865.00	1.24	-	2913.34	166474.99	354000.09	Galați
57260.52	2452.20	-	3511.64	243054.29	353599.14	Tulcea
29239.38	3.38	11.02	54884.35	142295.11	312247.49	Vrancea
188235.77	3899.24	5.01	54054.85	1385602.53	2612906.14	MACROREGIUNEA 3
3886.13	714.66	0.31	1137.42	46656.89	76734.47	BUCUREȘTI - ILFOV
3876.73	701.87	0.31	1132.62	46281.45	76057.90	Ilfov
9.40	12.79	-	4.80	375.44	676.57	Municipiul București
184349.64	3184.58	4.70	52917.43	1338945.64	2536171.67	SUD MUNTENIA
50829.67	1920.21	1.26	30232.73	147802.91	404715.39	Argeș
15921.88	2.30	-	511.47	309185.08	414819.97	Călărași
23992.14	63.58	-	768.62	69857.20	279654.75	Dâmbovița
14070.78	593.87	-	222.94	141289.51	283486.21	Giurgiu
17510.59	397.02	-	1507.24	255056.74	374107.53	Ialomița
36925.09	203.15	-	1766.57	106399.61	274983.54	Prahova
25099.49	4.45	3.44	17907.86	309354.59	504404.28	Teleorman
612207.33	20940.49	46.42	270015.97	1919869.38	4134432.93	MACROREGIUNEA 4
173258.19	3769.20	34.91	151326.61	720180.08	2043722.15	SUD - VEST OLTEA
44430.95	3597.68	-	1547.55	209079.18	605353.15	Dolj
41894.16	137.47	-	54462.30	121584.87	327268.00	Gorj
33037.23	7.50	34.13	2640.43	58965.21	301817.02	Mehedinți
34645.92	13.73	-	2689.09	208260.78	484132.38	Olt
19249.93	12.82	0.78	89987.24	122290.04	325151.60	Vâlcea
438949.14	17171.29	11.51	118689.36	1199689.30	2090710.78	VEST
73668.16	1814.59	8.18	26874.35	286529.04	494250.73	Arad
182186.33	9.70	0.05	14472.62	272650.51	466060.77	Caraș-Severin
84079.98	78.84	3.28	71258.24	185188.74	398250.15	Hunedoara
99014.67	15268.16	-	6084.15	455321.01	732149.13	Timiș
2124862.28	47544.03	8350.37	878905.25	7378828.67	15866976.96	TOTAL

17. Exploatații agricole cu suprafață agricolă utilizată, pe categorii de folosință ale suprafeței agricole utilizate, pe macroregiuni, regiuni de dezvoltare și județe

număr

Macroregiunea/ Regiunea de dezvoltare/ Județul	Suprafața agricolă utilizată				TOTAL
	Teren arabil	Grădini familiale	Pășuni și fânețe	Culturi permanente	
MACROREGIUNEA 1	663420	581398	556931	127781	895549
NORD - VEST	403767	346745	317820	95549	521256
Bihor	94666	86859	41278	18751	113967
Bistrița-Năsăud	62047	45713	57943	10551	75148
Cluj	71798	61625	59837	9495	95348
Maramureș	69407	59001	89860	11977	105618
Satu Mare	53484	44794	27360	20732	68133
Sălaj	52365	48753	41542	24043	63042
CENTRU	259653	234653	239111	32232	374293
Alba	53122	51067	48373	17196	75951
Brașov	21467	20899	26764	852	38803
Covasna	27848	26787	26843	628	39637
Harghita	45639	32255	58934	856	68470
Mureș	77683	72245	48288	8399	102368
Sibiu	33894	31400	29909	4301	49064
MACROREGIUNEA 2	941204	853415	421607	411011	1219138
NORD - EST	646131	544533	326579	198514	775342
Bacău	117945	88725	67624	52472	143252
Botoșani	97962	91317	47083	18303	109631
Iași	104447	107331	40717	47177	135256
Neamț	98878	77058	56783	11826	121623
Suceava	134918	92404	77754	5631	157594
Vaslui	91981	87698	36618	63105	107986
SUD - EST	295073	308882	95028	212497	443796
Brăila	32416	37081	228	23973	47003
Buzău	82323	79494	53019	56655	129556
Constanța	27239	38666	2748	12623	46395
Galați	62787	62089	11341	55580	90568
Tulcea	26514	36235	553	21196	42427
Vrancea	63794	55317	27139	42470	87847
MACROREGIUNEA 3	494506	523236	216168	263462	789534
BUCUREȘTI - ILFOV	17840	22801	333	7893	29102
Ilfov	17560	22682	321	7775	28694
Municipiul București	280	119	12	118	408
SUD MUNTENIA	476666	500435	215835	255569	760432
Argeș	103167	90571	86907	47326	157971
Călărași	29814	58007	324	35346	69890
Dâmbovița	96093	83631	44957	24641	141038
Giurgiu	63508	50764	1861	32385	77958
Ialomița	28733	53937	289	29796	61836
Prahova	82525	82231	76101	33082	154001
Teleorman	72826	81294	5396	52993	97738
MACROREGIUNEA 4	650962	521200	317504	321206	817664
SUD - VEST OLTENIA	462702	323182	206962	300043	554660
Dolj	113040	72763	23753	77543	136193
Gorj	81529	55507	61403	55198	95973
Mehedinți	64375	33333	30810	37809	73929
Olt	112393	90238	16017	76148	131324
Vâlcea	91365	71341	74979	53345	117241
VEST	188260	198018	110542	21163	263004
Arad	47584	60596	15326	3459	70131
Caraș-Severin	44350	31056	39543	13215	58494
Hunedoara	43699	41311	44803	2018	58389
Timiș	52627	65055	10870	2471	75990
TOTAL	2750092	2479249	1512210	1123460	3721885

18. Suprafața agricolă utilizată, pe categorii de folosință, pe macroregiuni, regiuni de dezvoltare și județe
hectare

Macroregiunea/ Regiunea de dezvoltare/ Județul	Suprafața agricolă utilizată				TOTAL
	Teren arabil	Grădini familiale	Pășuni și fânețe	Culturi permanente	
MACROREGIUNEA 1	1320551.25	42893.87	2018962.28	50235.60	3432643.00
NORD - VEST	792408.53	26352.50	952946.07	34794.79	1806501.89
Bihor	281944.66	6990.50	168797.27	4721.92	462454.35
Bistrița-Năsăud	70719.19	3316.05	200292.27	5646.13	279973.64
Cluj	120504.39	5206.02	212071.41	3626.08	341407.90
Maramureș	55728.13	3890.46	190047.52	6908.76	256574.87
Satu Mare	188085.98	3425.83	78540.22	7305.66	277357.69
Sălaj	75426.18	3523.64	103197.38	6586.24	188733.44
CENTRU	528142.72	16541.37	1066016.21	15440.81	1626141.11
Alba	102289.20	3540.55	158461.94	5612.67	269904.36
Brașov	65020.08	1482.33	158666.60	773.07	225942.08
Covasna	66787.76	1961.86	111046.86	256.19	180052.67
Harghita	45860.46	2041.03	310144.28	298.64	358344.41
Mureș	172750.65	5538.83	165409.30	4480.58	348179.36
Sibiu	75434.57	1976.77	162287.23	4019.66	243718.23
MACROREGIUNEA 2	2910727.39	69892.32	1026974.17	124330.54	4131924.42
NORD - EST	1193716.52	44867.98	656498.72	43831.47	1938914.69
Bacău	144478.05	6032.72	107945.16	8143.23	266599.16
Botoșani	257357.15	9318.92	92496.03	2497.59	361669.69
Iași	230261.08	10340.60	96955.12	11747.14	349303.94
Neamț	142534.41	5732.47	106884.12	1540.77	256691.77
Suceava	150738.99	5661.61	171405.98	2350.44	330157.02
Vaslui	268346.84	7781.66	80812.31	17552.30	374493.11
SUD - EST	1717010.87	25024.34	370475.45	80499.07	2193009.73
Brăila	331869.19	3348.85	32706.58	4308.40	372233.02
Buzău	251385.03	5326.26	115593.73	16926.94	389231.96
Constanța	459125.15	3950.76	56080.09	14402.42	533558.42
Galați	280760.95	4929.57	33223.78	13280.44	332194.74
Tulcea	262823.65	3849.59	58903.49	8214.22	333790.95
Vrancea	131046.90	3619.31	73967.78	23366.65	232000.64
MACROREGIUNEA 3	1915741.17	32925.01	382613.27	64404.45	2395683.90
BUCUREȘTI - ILFOV	57411.56	1805.51	1865.66	1305.17	62387.90
Ilfov	57134.07	1795.52	1848.71	1150.66	61928.96
Municipiul București	277.49	9.99	16.95	154.51	458.94
SUD MUNTENIA	1858329.61	31119.50	380747.61	63099.28	2333296.00
Argeș	161025.48	5392.50	137150.05	20553.90	324121.93
Călărași	387491.88	3888.39	9403.96	4487.02	405271.25
Dâmbovița	157928.53	4948.75	59729.86	11393.60	234000.74
Giurgiu	249579.21	3264.96	12754.49	4130.82	269729.48
Ialomița	338299.94	3756.28	17727.78	3123.84	362907.84
Prahova	126424.14	5377.46	104692.76	13814.89	250309.25
Teleorman	437580.43	4491.16	39288.71	5595.21	486955.51
MACROREGIUNEA 4	2158453.83	35857.70	1065352.75	78275.29	3337939.57
SUD - VEST OLTENIA	1153681.50	17946.52	383003.81	53120.83	1607752.66
Dolj	469275.61	4885.07	46777.77	13453.60	534392.05
Gorj	82585.53	2310.08	126890.65	7264.26	219050.52
Mehedinți	176336.44	2166.41	71798.54	8868.60	259169.99
Olt	355279.57	5285.25	34507.28	10759.13	405831.23
Vâlcea	70204.35	3299.71	103029.57	12775.24	189308.87
VEST	1004772.33	17911.18	682348.94	25154.46	1730186.91
Arad	318349.83	5765.20	122727.52	5431.22	452273.77
Caraș-Severin	118471.80	2279.57	251603.48	8763.91	381118.76
Hunedoara	59303.80	2873.14	173420.64	1093.24	236690.82
Timiș	508646.90	6993.27	134597.30	9866.09	660103.56
TOTAL	8305473.64	181568.90	4493902.47	317245.88	13298190.89

19. Teren arabil, după statutul juridic al exploatațiilor agricole,

Macroregiunea/ Regiunea de dezvoltare/ Județul	Exploatații agricole fără personalitate juridică		Exploatații agricole cu				
	Exploatații agricole individuale	Persoane fizice autorizate, întreprinderi individuale, întreprinderi familiale	Regii autonome	Societăți/ asociații agricole	Societăți comerciale cu capital majoritar privat	Societăți comerciale cu capital majoritar de stat	Institute, stațiuni de cercetare, unități școlare cu profil agricol (licee)
MACROREGIUNEA 1	979827.23	23421.23	588.25	50367.80	241647.19	263.01	6902.90
NORD - VEST	578101.09	15751.57	247.35	30638.55	153314.07	4.77	3659.99
Bihor	183329.94	6982.25	-	7056.13	80524.90	3.17	79.34
Bistrița-Năsăud	62734.57	2409.38	131.00	-	4056.24	1.60	40.42
Cluj	99455.28	100.50	80.70	2694.35	14647.22	-	2004.33
Maramureș	53777.26	115.97	32.07	20.34	1217.51	-	36.00
Satu Mare	110226.82	5689.85	2.58	19993.55	48564.11	-	1417.23
Sălaj	68577.22	453.62	1.00	874.18	4304.09	-	82.67
CENTRU	401726.14	7669.66	340.90	19729.25	88333.12	258.24	3242.91
Alba	66742.81	1460.86	-	6390.68	26135.71	105.25	-
Brașov	45513.33	48.81	229.34	2974.10	13297.59	-	1741.22
Covasna	54649.46	2934.58	-	1959.29	6760.99	93.00	43.82
Harghita	37489.49	1502.75	-	3048.76	3167.25	-	284.75
Mureș	141779.76	859.50	111.56	4732.58	22198.44	59.91	664.33
Sibiu	55551.29	863.16	-	623.84	16773.14	0.08	508.79
MACROREGIUNEA 2	1496149.07	90354.44	2585.59	156880.52	1124928.96	166.58	11304.98
NORD - EST	755188.56	39379.88	358.81	59119.71	320942.95	165.55	6267.42
Bacău	109866.09	2708.24	17.15	4756.85	24639.29	0.01	77.24
Botoșani	167423.29	3489.28	12.93	16308.34	66222.93	135.32	1418.10
Iași	114518.01	14867.80	16.49	23050.71	75119.57	30.22	951.50
Neamț	75455.70	9684.99	140.58	8344.64	44713.90	-	1543.47
Suceava	135713.23	1642.61	124.90	212.81	11048.66	-	813.82
Vaslui	152212.24	6986.96	46.76	6446.36	99198.60	-	1463.29
SUD - EST	740960.51	50974.56	2226.78	97760.81	803986.01	1.03	5037.56
Brăila	119862.79	9938.24	247.40	10369.04	188916.93	-	1064.03
Buzău	119900.75	5861.27	826.41	30073.65	91218.63	0.20	1469.82
Constanța	209593.87	7585.18	522.20	13012.08	221964.59	-	2100.61
Galați	131154.66	9909.73	590.63	22986.83	112140.27	-	383.55
Tulcea	78646.26	16088.86	33.30	20588.20	143530.02	0.83	10.00
Vrancea	81802.18	1591.28	6.84	731.01	46215.57	-	9.55
MACROREGIUNEA 3	697560.32	119801.12	1108.21	147773.46	918683.20	34.87	7488.84
BUCUREȘTI - ILFOV	19955.30	312.80	150.00	7535.32	26530.89	1.94	737.34
Ilfov	19807.59	312.80	150.00	7535.32	26439.95	0.15	715.17
Municipiul București	147.71	-	-	-	90.94	1.79	22.17
SUD MUNTENIA	677605.02	119488.32	958.21	140238.14	892152.31	32.93	6751.50
Argeș	97712.57	9436.12	20.00	11208.74	41627.87	31.95	351.63
Călărași	52833.17	38371.46	790.00	45088.47	241102.81	0.50	2490.21
Dâmbovița	127042.48	1595.86	71.13	1352.78	27108.71	0.48	207.17
Giurgiu	118458.50	3598.89	77.08	11890.43	110788.81	-	325.08
Ialomița	77718.45	28534.57	-	23426.14	207538.39	-	28.83
Prahova	63585.34	5634.47	-	12557.09	43154.61	-	207.99
Teleorman	140254.51	32316.95	-	34714.49	220831.11	-	3140.59
MACROREGIUNEA 4	1279294.66	35245.23	1644.69	91200.96	687568.64	207.85	16621.18
SUD - VEST OLTEA	806136.60	21625.84	629.16	29404.71	263072.46	168.73	8569.84
Dolj	298559.02	17380.92	61.16	13218.34	122573.00	10.52	5904.87
Gorj	80275.16	60.00	-	144.97	1021.35	158.00	54.77
Mehedinți	146082.23	2077.25	30.00	475.79	20021.00	-	-
Olt	213692.50	1754.32	538.00	15522.61	117679.93	-	2495.98
Vâlcea	67527.69	353.35	-	43.00	1777.18	0.21	114.22
VEST	473158.06	13619.39	1015.53	61796.25	424496.18	39.12	8051.34
Arad	143958.81	9741.16	242.78	32010.43	128455.92	-	1294.73
Caraș-Severin	75123.53	136.99	1.41	20.41	39096.31	-	271.53
Hunedoara	47629.46	507.21	3.31	259.53	10352.25	-	22.90
Timiș	206446.26	3234.03	768.03	29505.88	246591.70	39.12	6462.18
TOTAL	4452831.28	268822.02	5926.74	446222.74	2972827.99	672.31	42317.90

pe macroregiuni, regiuni de dezvoltare și județe

hectare

personalitate juridică

Consilii locale/ primării	Alte instituții publice	Unități cooperatiste	Alte tipuri (fundații, așezăminte religioase, școli etc.)	TOTAL	TOTAL	Macroregiunea/ Regiunea de dezvoltare/ Județul
4584.18	459.76	6.93	12482.77	317302.79	1320551.25	MACROREGIUNEA 1
3047.76	187.77	0.54	7455.07	198555.87	792408.53	NORD - VEST
681.64	44.86	0.33	3242.10	91632.47	281944.66	Bihor
739.21	13.74	0.13	592.90	5575.24	70719.19	Bistrița-Năsăud
271.98	85.55	-	1164.48	20948.61	120504.39	Cluj
48.34	12.37	-	468.27	1834.90	55728.13	Maramureș
1193.21	30.85	-	967.78	72169.31	188085.98	Satu Mare
113.38	0.40	0.08	1019.54	6395.34	75426.18	Sălaj
1536.42	271.99	6.39	5027.70	118746.92	528142.72	CENTRU
79.46	32.78	6.00	1335.65	34085.53	102289.20	Alba
789.40	125.93	-	300.36	19457.94	65020.08	Brașov
96.72	8.49	-	241.41	9203.72	66787.76	Covasna
40.98	9.64	-	316.84	6868.22	45860.46	Harghita
203.79	27.43	0.39	2112.96	30111.39	172750.65	Mureș
326.07	67.72	-	720.48	19020.12	75434.57	Sibiu
16127.71	1267.33	570.59	10391.62	1324223.88	2910727.39	MACROREGIUNEA 2
5117.66	462.06	570.12	6143.80	399148.08	1193716.52	NORD - EST
1399.67	123.65	9.12	880.74	31903.72	144478.05	Bacău
920.34	72.47	561.00	793.15	86444.58	257357.15	Botoșani
739.12	154.97	-	812.69	100875.27	230261.08	Iași
821.22	32.10	-	1797.81	57393.72	142534.41	Neamț
166.35	53.39	-	963.22	13383.15	150738.99	Suceava
1070.96	25.48	-	896.19	109147.64	268346.84	Vaslui
11010.05	805.27	0.47	4247.82	925075.80	1717010.87	SUD - EST
1051.81	194.60	-	224.35	202068.16	331869.19	Brăila
839.85	452.15	0.10	742.20	125623.01	251385.03	Buzău
3625.35	2.20	0.37	718.70	241946.10	459125.15	Constanța
1561.73	1.24	-	2032.31	139696.56	280760.95	Galați
3576.94	155.00	-	194.24	168088.53	262823.65	Tulcea
354.37	0.08	-	336.02	47653.44	131046.90	Vrancea
17875.03	1387.84	4.42	4023.86	1098379.73	1915741.17	MACROREGIUNEA 3
719.31	503.08	0.31	965.27	37143.46	57411.56	BUCUREȘTI - ILFOV
717.57	490.29	0.31	964.92	37013.68	57134.07	Ilfov
1.74	12.79	-	0.35	129.78	277.49	Municipiul București
17155.72	884.76	4.11	3058.59	1061236.27	1858329.61	SUD MUNTENIA
185.14	24.06	0.67	426.73	53876.79	161025.48	Argeș
6560.49	0.86	-	253.91	296287.25	387491.88	Călărași
89.04	50.59	-	410.29	29290.19	157928.53	Dâmbovița
3734.31	509.04	-	197.07	127521.82	249579.21	Giurgiu
741.27	230.90	-	81.39	232046.92	338299.94	Ialomița
798.47	68.61	-	417.56	57204.33	126424.14	Prahova
5047.00	0.70	3.44	1271.64	265008.97	437580.43	Teleorman
33501.72	3422.66	42.31	9703.93	843913.94	2158453.83	MACROREGIUNEA 4
18309.14	1540.51	34.13	4190.38	325919.06	1153681.50	SUD - VEST OLTEANIA
8821.64	1527.99	-	1218.15	153335.67	469275.61	Dolj
566.40	-	-	304.88	2250.37	82585.53	Gorj
6314.95	7.50	34.13	1293.59	28176.96	176336.44	Mehedinți
2537.11	4.88	-	1054.24	139832.75	355279.57	Olt
69.04	0.14	-	319.52	2323.31	70204.35	Vâlcea
15192.58	1882.15	8.18	5513.55	517994.88	1004772.33	VEST
1017.91	26.59	8.18	1593.32	164649.86	318349.83	Arad
2638.98	0.17	-	1182.47	43211.28	118471.80	Caraș-Severin
114.73	25.09	-	389.32	11167.13	59303.80	Hunedoara
11420.96	1830.30	-	2348.44	298966.61	508646.90	Timiș
72088.64	6537.59	624.25	36602.18	3583820.34	8305473.64	TOTAL

20. Suprafața cultivată cu grâu comun și spelt, grâu dur și porumb, pe macroregiuni, regiuni de dezvoltare și județe
hectare

Macroregiunea/ Regiunea de dezvoltare/ Județul	Grâu comun și spelt	Grâu dur	Porumb
MACROREGIUNEA 1	202329.25	756.59	378803.03
NORD - VEST	105209.18	706.32	253156.75
Bihor	46482.79	537.51	91457.75
Bistrița-Năsăud	5251.15	-	20341.48
Cluj	12250.29	-	34327.84
Maramureș	3136.38	-	14882.46
Satu Mare	31046.57	168.81	71490.98
Sălaj	7042.00	-	20656.24
CENTRU	97120.07	50.27	125646.28
Alba	18025.01	-	38719.28
Brașov	13234.66	-	5585.36
Covasna	20809.05	-	3737.42
Harghita	8549.23	-	1789.07
Mureș	28175.06	15.00	55714.97
Sibiu	8327.06	35.27	20100.18
MACROREGIUNEA 2	716015.60	2812.27	739672.91
NORD - EST	210287.18	706.87	427634.23
Bacău	21613.06	58.40	67501.85
Botoșani	31429.91	563.97	87435.50
Iași	40207.23	-	96448.72
Neamț	23017.75	-	52362.99
Suceava	17045.52	84.50	37843.73
Vaslui	76973.71	-	86041.44
SUD - EST	505728.42	2105.40	312038.68
Brăila	86731.01	329.63	59136.47
Buzău	80178.73	101.53	71360.69
Constanța	156887.85	405.27	25652.03
Galați	70031.82	-	84175.33
Tulcea	72422.04	1161.31	28717.83
Vrancea	39476.97	107.66	42996.33

20. Suprafața cultivată cu grâu comun și spelt, grâu dur și porumb, pe macroregiuni, regiuni de dezvoltare și județe
(continuare)

	hectare		
Macroregiunea/ Regiunea de dezvoltare/ Județul	Grâu comun și spelt	Grâu dur	Porumb
MACROREGIUNEA 3	671153.72	2351.69	373313.16
BUCUREȘTI - ILFOV	19242.58	0.57	8033.75
Ilfov	19221.74	-	8026.87
Municipiul București	20.84	0.57	6.88
SUD MUNTENIA	651911.14	2351.12	365279.41
Argeș	56104.43	-	54584.76
Călărași	136882.93	378.62	58294.98
Dâmbovița	46871.47	-	47310.98
Giurgiu	91329.26	561.77	39066.41
Ialomița	103588.29	472.73	56316.61
Prahova	43129.17	-	42453.94
Teleorman	174005.59	938.00	67251.73
MACROREGIUNEA 4	630841.64	2018.62	510346.85
SUD - VEST OLTENIA	419970.79	769.28	249186.02
Dolj	182758.02	191.98	72579.22
Gorj	23363.24	0.52	39774.97
Mehedinți	49261.80	-	34870.07
Olt	147904.92	576.78	64681.07
Vâlcea	16682.81	-	37280.69
VEST	210870.85	1249.34	261160.83
Arad	69989.72	-	103817.67
Caraș-Severin	10212.29	-	26312.76
Hunedoara	7510.24	-	17082.27
Timiș	123158.60	1249.34	113948.13
TOTAL	2220340.21	7939.17	2002135.95

21. Pășuni și fânețe, după statutul juridic al exploatațiilor agricole,

Macroregiunea/ Regiunea de dezvoltare/ Județul	Exploatații agricole fără personalitate juridică		Exploatații agricole cu				
	Exploatații agricole individuale	Persoane fizice autorizate, întreprinderi individuale, întreprinderi familiale	Regii autonome	Societăți/ asociații agricole	Societăți comerciale cu capital majoritar privat	Societăți comerciale cu capital majoritar de stat	Institute, stațiuni de cercetare, unități școlare cu profil agricol (licee)
MACROREGIUNEA 1	1102891.66	13883.07	3319.34	48432.58	60147.83	933.71	1635.90
NORD - VEST	526180.48	6921.39	679.74	18898.26	15100.16	554.18	1087.64
Bihor	47888.51	377.26	26.86	1117.57	2418.10	6.30	15.36
Bistrița-Năsăud	116715.50	5068.23	463.00	141.00	2020.61	149.34	34.32
Cluj	110741.70	43.78	-	8623.34	5428.53	0.30	639.08
Maramureș	154199.48	658.12	168.56	5375.07	576.13	362.00	375.45
Satu Mare	35188.03	349.82	1.12	3608.92	3330.96	-	-
Sălaj	61447.26	424.18	20.20	32.36	1325.83	36.24	23.43
CENTRU	576711.18	6961.68	2639.60	29534.32	45047.67	379.53	548.26
Alba	90751.70	1839.92	-	8623.46	5369.17	1.89	34.00
Brașov	78541.40	73.70	389.14	3205.88	8120.34	191.60	291.35
Covasna	52962.86	362.09	2.20	1672.88	6136.49	94.97	-
Harghita	156329.44	3799.55	2.52	5954.03	2862.88	0.20	6.50
Mureș	107674.09	647.57	17.81	808.73	7658.05	90.86	95.54
Sibiu	90451.69	238.85	2227.93	9269.34	14900.74	0.01	120.87
MACROREGIUNEA 2	530877.64	4671.16	3712.56	47806.21	31402.37	47.35	1123.49
NORD - EST	390452.41	3869.31	3291.36	44603.44	19807.61	46.91	731.22
Bacău	66818.84	273.77	107.20	7609.65	1975.65	-	95.02
Botoșani	53808.37	320.51	146.21	3917.64	7512.61	-	247.56
Iași	40267.46	608.09	47.41	10697.88	3984.30	19.54	227.30
Neamț	65767.21	369.82	678.78	1120.17	2029.02	0.44	9.21
Suceava	130250.19	1908.48	2200.27	10064.39	1733.93	-	56.07
Vaslui	33540.34	388.64	111.49	11193.71	2572.10	26.93	96.06
SUD - EST	140425.23	801.85	421.20	3202.77	11594.76	0.44	392.27
Brăila	3081.06	32.40	-	43.00	1101.89	-	30.00
Buzău	72970.81	80.93	316.00	86.67	2225.49	0.10	348.18
Constanța	8304.18	70.20	27.00	-	4096.01	-	-
Galați	15399.81	435.07	-	740.88	801.90	-	2.84
Tulcea	896.48	-	40.20	20.00	3094.35	0.15	9.65
Vrancea	39772.89	183.25	38.00	2312.22	275.12	0.19	1.60
MACROREGIUNEA 3	182614.92	1275.66	368.35	1358.88	9456.86	61.29	577.72
BUCUREȘTI - ILFOV	74.97	-	16.00	2.80	3.20	-	37.22
Ilfov	72.17	-	16.00	2.80	3.20	-	26.52
Municipiul București	2.80	-	-	-	-	-	10.70
SUD MUNTENIA	182539.95	1275.66	352.35	1356.08	9453.66	61.29	540.50
Argeș	75128.37	71.02	0.50	309.43	1889.43	0.03	32.68
Călărași	227.41	50.04	98.00	-	291.93	-	-
Dâmbovița	36616.78	145.39	170.36	10.00	1384.57	60.04	407.64
Giurgiu	2376.06	12.00	-	227.00	550.74	-	-
Ialomița	690.53	70.42	-	63.98	15.62	-	-
Prahova	66290.62	906.74	83.49	9.33	3897.18	1.22	69.85
Teleorman	1210.18	20.05	-	736.34	1424.19	-	30.33
MACROREGIUNEA 4	467821.49	1505.52	2398.00	9963.08	36012.14	1671.43	489.25
SUD - VEST OLTEA	212553.52	112.20	1857.55	670.18	5555.92	1631.11	330.55
Dolj	15610.94	36.27	298.00	71.68	2934.06	-	200.97
Gorj	74169.81	15.30	1543.50	-	512.33	1630.41	73.39
Mehedinți	49208.65	59.44	-	2.00	484.68	-	-
Olt	5335.14	-	8.00	13.58	1297.26	-	46.97
Vâlcea	68228.98	1.19	8.05	582.92	327.59	0.70	9.22
VEST	255267.97	1393.32	540.45	9292.90	30456.22	40.32	158.70
Arad	29881.00	450.35	74.87	1725.85	5535.03	0.20	19.59
Caraș-Severin	87310.67	51.18	36.25	1874.12	11967.33	-	5.09
Hunedoara	94877.70	863.35	2.04	513.40	4003.56	38.69	19.00
Timiș	43198.60	28.44	427.29	5179.53	8950.30	1.43	115.02
TOTAL	2284205.71	21335.41	9798.25	107560.75	137019.20	2713.78	3826.36

pe macroregiuni, regiuni de dezvoltare și județe

hectare

personalitate juridică

Consilii locale/ primării	Alte instituții publice	Unități cooperatiste	Alte tipuri (fundații, așezăminte religioase, școli etc.)	TOTAL	TOTAL	Macroregiunea/ Regiunea de dezvoltare/ Județul
533559.85	9001.28	1558.44	243598.62	902187.55	2018962.28	MACROREGIUNEA 1
251914.29	527.37	179.80	130902.76	419844.20	952946.07	NORD - VEST
81722.26	27.58	-	35197.47	120531.50	168797.27	Bihor
38876.51	67.19	0.16	36756.41	78508.54	200292.27	Bistrița-Năsăud
71379.45	242.53	-	14972.70	101285.93	212071.41	Cluj
21663.10	77.03	118.00	6474.58	35189.92	190047.52	Maramureș
20708.66	16.46	61.64	15274.61	43002.37	78540.22	Satu Mare
17564.31	96.58	-	22226.99	41325.94	103197.38	Sălaj
281645.56	8473.91	1378.64	112695.86	482343.35	1066016.21	CENTRU
32986.69	3717.59	119.37	15018.15	65870.32	158461.94	Alba
60756.94	405.21	-	6691.04	80051.50	158666.60	Brașov
31094.47	98.08	0.17	18622.65	57721.91	111046.86	Covasna
83246.35	4242.92	837.14	52862.75	150015.29	310144.28	Harghita
30181.95	8.83	421.96	17803.91	57087.64	165409.30	Mureș
43379.16	1.28	-	1697.36	71596.69	162287.23	Sibiu
349317.01	5124.15	5988.86	46903.37	491425.37	1026974.17	MACROREGIUNEA 2
150253.38	2461.41	5824.47	35157.20	262177.00	656498.72	NORD - EST
26137.54	12.58	253.21	4661.70	40852.55	107945.16	Bacău
17680.38	804.39	5022.45	3035.91	38367.15	92496.03	Botoșani
37471.64	384.89	-	3246.61	56079.57	96955.12	Iași
31010.54	1136.30	1.25	4761.38	40747.09	106884.12	Neamț
21453.33	82.89	547.56	3108.87	39247.31	171405.98	Suceava
16499.95	40.36	-	16342.73	46883.33	80812.31	Vaslui
199063.63	2662.74	164.39	11746.17	229248.37	370475.45	SUD - EST
27826.39	-	-	591.84	29593.12	32706.58	Brăila
38812.06	388.27	-	365.22	42541.99	115593.73	Buzău
43256.26	-	153.50	172.94	47705.71	56080.09	Constanța
15167.70	-	-	675.58	17388.90	33223.78	Galați
49409.37	2272.00	-	3161.29	58007.01	58903.49	Tulcea
24591.85	2.47	10.89	6779.30	34011.64	73967.78	Vrancea
152313.49	2017.75	0.27	32568.08	198722.69	382613.27	MACROREGIUNEA 3
1699.67	4.35	-	27.45	1790.69	1865.66	BUCUREȘTI - ILFOV
1699.67	4.35	-	24.00	1776.54	1848.71	Ilfov
-	-	-	3.45	14.15	16.95	Municipiul București
150613.82	2013.40	0.27	32540.63	196932.00	380747.61	SUD MUNTENIA
44630.67	1889.50	0.27	13198.15	61950.66	137150.05	Argeș
8492.54	-	-	244.04	9126.51	9403.96	Călărași
20801.30	5.43	-	128.35	22967.69	59729.86	Dâmbovița
9537.66	51.03	-	-	10366.43	12754.49	Giurgiu
15411.62	66.00	-	1409.61	16966.83	17727.78	Ialomița
32419.70	1.44	-	1013.19	37495.40	104692.76	Prahova
19320.33	-	-	16547.29	38058.48	39288.71	Teleorman
451667.81	6933.24	2.40	86888.39	596025.74	1065352.75	MACROREGIUNEA 4
126824.26	379.37	0.53	33088.62	170338.09	383003.81	SUD - VEST OLTEANIA
27238.78	334.62	-	52.45	31130.56	46777.77	Dolj
34328.75	32.22	-	14584.94	52705.54	126890.65	Gorj
20847.89	-	-	1195.88	22530.45	71798.54	Mehedinți
26512.66	1.78	-	1291.89	29172.14	34507.28	Olt
17896.18	10.75	0.53	15963.46	34799.40	103029.57	Vâlcea
324843.55	6553.87	1.87	53799.77	425687.65	682348.94	VEST
63580.84	1721.02	-	19738.77	92396.17	122727.52	Arad
145729.24	7.35	-	4622.25	164241.63	251603.48	Caraș-Severin
46821.70	25.62	1.87	26253.71	77679.59	173420.64	Hunedoara
68711.77	4799.88	-	3185.04	91370.26	134597.30	Timiș
1486858.16	23076.42	7549.97	409958.46	2188361.35	4493902.47	TOTAL

22. Culturi permanente, după statutul juridic al exploatațiilor agricole,

Macroregiunea/ Regiunea de dezvoltare/ Județul	Exploatații agricole fără personalitate juridică		Exploatații agricole cu				
	Exploatații agricole individuale	Persoane fizice autorizate, întreprinderi individuale, întreprinderi familiale	Regii autonome	Societăți/ asociații agricole	Societăți comerciale cu capital majoritar privat	Societăți comerciale cu capital majoritar de stat	Institute, stațiuni de cercetare, unități școlare cu profil agricol (licee)
MACROREGIUNEA 1	35477.74	322.36	76.49	437.56	11889.18	81.20	601.45
NORD - VEST	28567.78	272.81	59.66	313.28	4228.18	15.25	361.59
Bihor	4125.98	69.12	29.89	1.90	397.86	14.55	4.00
Bistrița-Năsăud	4332.79	92.74	5.80	-	889.41	-	96.20
Cluj	3063.92	0.40	12.38	1.80	338.08	0.70	57.77
Maramureș	5988.92	44.60	5.90	187.03	225.23	-	93.00
Satu Mare	5887.70	45.28	0.60	122.55	1066.32	-	97.37
Sălaj	5168.47	20.67	5.09	-	1311.28	-	13.25
CENTRU	6909.96	49.55	16.83	124.28	7661.00	65.95	239.86
Alba	2211.59	25.63	-	115.25	3105.96	65.95	-
Brașov	357.18	0.20	-	5.18	394.70	-	0.50
Covasna	239.49	3.99	1.00	-	1.74	-	-
Harghita	270.63	7.36	-	-	3.66	-	-
Mureș	2549.46	1.64	-	3.35	1818.42	-	0.70
Sibiu	1281.61	10.73	15.83	0.50	2336.52	-	238.66
MACROREGIUNEA 2	84431.90	247.92	149.29	2222.19	29338.36	26.06	2200.64
NORD - EST	30318.12	125.83	107.79	1552.27	9442.85	21.56	838.63
Bacău	7146.72	25.58	4.90	355.46	408.33	-	0.09
Botoșani	2162.58	0.93	4.94	20.75	262.36	0.24	-
Iași	7257.45	41.75	28.13	79.89	3074.70	21.32	551.73
Neamț	1267.13	14.77	14.51	55.00	80.33	-	12.37
Suceava	2005.51	24.23	30.81	18.00	67.10	-	131.20
Vaslui	10478.73	18.57	24.50	1023.17	5550.03	-	143.24
SUD - EST	54113.78	122.09	41.50	669.92	19895.51	4.50	1362.01
Brăila	3244.66	14.71	19.40	0.39	1023.80	-	-
Buzău	15118.61	14.37	-	59.04	1368.16	-	155.74
Constanța	2570.27	0.65	-	274.00	9748.37	-	487.99
Galați	10511.78	6.79	-	217.70	1758.80	-	454.43
Tulcea	2785.05	25.70	6.36	111.72	2966.94	4.50	-
Vrancea	19883.41	59.87	15.74	7.07	3029.44	-	263.85
MACROREGIUNEA 3	57467.44	198.37	116.13	218.78	4879.79	29.42	1112.69
BUCUREȘTI - ILFOV	631.56	-	-	-	358.89	-	277.71
Ilfov	607.09	-	-	-	243.11	-	263.63
Municipiul București	24.47	-	-	-	115.78	-	14.08
SUD MUNTENIA	56835.88	198.37	116.13	218.78	4520.90	29.42	834.98
Argeș	19675.61	19.64	8.40	1.00	239.28	29.22	496.73
Călărași	4046.05	21.85	-	59.71	339.71	-	-
Dâmbovița	10707.57	134.86	46.94	6.19	335.31	0.20	137.29
Giurgiu	3785.77	1.63	16.55	149.50	177.07	-	-
Ialomița	2956.46	7.69	-	0.29	128.31	-	-
Prahova	10581.91	3.08	2.50	2.09	2840.74	-	200.96
Teleorman	5082.51	9.62	41.74	-	460.48	-	-
MACROREGIUNEA 4	58318.24	109.34	103.75	123.67	13463.87	31.22	917.67
SUD - VEST OLTEA	46345.21	79.75	77.67	34.46	5183.82	-	639.48
Dolj	11572.24	2.95	32.54	0.25	1325.67	-	452.62
Gorj	7144.56	-	8.33	-	8.49	-	60.79
Mehedinți	6804.19	73.09	-	34.21	1916.32	-	-
Olt	8517.98	3.47	33.00	-	1657.64	-	-
Vâlcea	12306.24	0.24	3.80	-	275.70	-	126.07
VEST	11973.03	29.59	26.08	89.21	8280.05	31.22	278.19
Arad	2182.14	9.00	4.51	31.46	2692.26	6.80	143.24
Caraș-Severin	6991.75	10.81	2.80	7.82	1512.35	-	11.00
Hunedoara	945.92	9.43	6.52	-	123.55	0.01	0.30
Timiș	1853.22	0.35	12.25	49.93	3951.89	24.41	123.65
TOTAL	235695.32	877.99	445.66	3002.20	59571.20	167.90	4832.45

pe macroregiuni, regiuni de dezvoltare și județe

hectare

personalitate juridică

Consilii locale/ primării	Alte instituții publice	Unități cooperatiste	Alte tipuri (fundații, așezăminte religioase, școli etc.)	TOTAL	TOTAL	Macroregiunea/ Regiunea de dezvoltare/ Județul
650.79	78.34	-	620.49	14435.50	50235.60	MACROREGIUNEA 1
542.32	24.89	-	409.03	5954.20	34794.79	NORD - VEST
18.67	2.13	-	57.82	526.82	4721.92	Bihor
171.94	1.58	-	55.67	1220.60	5646.13	Bistrița-Năsăud
8.00	16.68	-	126.35	561.76	3626.08	Cluj
282.93	1.95	-	79.20	875.24	6908.76	Maramureș
58.04	2.55	-	25.25	1372.68	7305.66	Satu Mare
2.74	-	-	64.74	1397.10	6586.24	Sălaj
108.47	53.45	-	211.46	8481.30	15440.81	CENTRU
0.16	0.15	-	87.98	3375.45	5612.67	Alba
3.15	5.03	-	7.13	415.69	773.07	Brașov
1.20	7.70	-	1.07	12.71	256.19	Covasna
0.20	-	-	16.79	20.65	298.64	Harghita
17.54	2.57	-	86.90	1929.48	4480.58	Mureș
86.22	38.00	-	11.59	2727.32	4019.66	Sibiu
4268.34	193.41	2.00	1250.43	39650.72	124330.54	MACROREGIUNEA 2
632.20	99.50	1.80	690.92	13387.52	43831.47	NORD - EST
135.95	1.71	1.80	62.69	970.93	8143.23	Bacău
10.71	11.69	-	23.39	334.08	2497.59	Botoșani
424.75	64.44	-	202.98	4447.94	11747.14	Iași
4.55	15.37	-	76.74	258.87	1540.77	Neamț
25.20	1.79	-	46.60	320.70	2350.44	Suceava
31.04	4.50	-	278.52	7055.00	17552.30	Vaslui
3636.14	93.91	0.20	559.51	26263.20	80499.07	SUD - EST
2.13	1.50	0.20	1.61	1049.03	4308.40	Brăila
47.60	91.97	-	71.45	1793.96	16926.94	Buzău
967.12	-	-	354.02	11831.50	14402.42	Constanța
312.35	-	-	18.59	2761.87	13280.44	Galați
2261.50	-	-	52.45	5403.47	8214.22	Tulcea
45.44	0.44	-	61.39	3423.37	23366.65	Vrancea
72.71	88.78	-	220.34	6738.64	64404.45	MACROREGIUNEA 3
2.89	3.00	-	31.12	673.61	1305.17	BUCUREȘTI - ILFOV
2.71	3.00	-	31.12	543.57	1150.66	Ilfov
0.18	-	-	-	130.04	154.51	Municipiul București
69.82	85.78	-	189.22	6065.03	63099.28	SUD MUNTENIA
8.66	0.60	-	74.76	858.65	20553.90	Argeș
19.00	0.12	-	0.58	419.12	4487.02	Călărași
4.50	0.06	-	20.68	551.17	11393.60	Dâmbovița
-	0.10	-	0.20	343.42	4130.82	Giurgiu
11.00	20.00	-	0.09	159.69	3123.84	Ialomița
26.66	64.90	-	92.05	3229.90	13814.89	Prahova
-	-	-	0.86	503.08	5595.21	Teleorman
2809.13	2088.07	-	310.33	19847.71	78275.29	MACROREGIUNEA 4
576.10	9.73	-	174.61	6695.87	53120.83	SUD - VEST OLTEA
16.11	9.30	-	41.92	1878.41	13453.60	Dolj
32.32	-	-	9.77	119.70	7264.26	Gorj
17.00	-	-	23.79	1991.32	8868.60	Mehedinți
500.04	-	-	47.00	2237.68	10759.13	Olt
10.63	0.43	-	52.13	468.76	12775.24	Vâlcea
2233.03	2078.34	-	135.72	13151.84	25154.46	VEST
330.52	-	-	31.29	3240.08	5431.22	Arad
200.24	0.01	-	27.13	1761.35	8763.91	Caraș-Severin
5.15	-	-	2.36	137.89	1093.24	Hunedoara
1697.12	2078.33	-	74.94	8012.52	9866.09	Timiș
7800.97	2448.60	2.00	2401.59	80672.57	317245.88	TOTAL

23. Suprafața agricolă neutilizată a exploatațiilor agricole, după statutul juridic al exploatațiilor

Macroregiunea/ Regiunea de dezvoltare/ Județul	Exploatații agricole fără personalitate juridică		Exploatații agricole cu				
	Exploatații agricole individuale	Persoane fizice autorizate, întreprinderi individuale, întreprinderi familiale	Regii autonome	Societăți/ asociații agricole	Societăți comerciale cu capital majoritar privat	Societăți comerciale cu capital majoritar de stat	Institute, stațiuni de cercetare, unități școlare cu profil agricol (licee)
MACROREGIUNEA 1	120423.07	177.63	163.51	1558.49	13636.13	416.62	233.35
NORD - VEST	66964.49	106.07	130.89	912.47	6766.37	0.50	209.14
Bihor	8657.27	1.02	2.90	-	1937.38	-	-
Bistrița-Năsăud	5100.29	84.08	7.00	-	128.05	0.50	-
Cluj	25766.14	1.98	104.52	4.99	1087.34	-	58.69
Maramureș	3639.06	1.30	0.01	57.12	16.96	-	15.00
Satu Mare	8796.78	17.49	-	550.36	2203.48	-	120.00
Sălaj	15004.95	0.20	16.46	300.00	1393.16	-	15.45
CENTRU	53458.58	71.56	32.62	646.02	6869.76	416.12	24.21
Alba	15777.70	61.97	-	264.92	2122.72	18.15	-
Brașov	10132.11	0.70	14.22	130.29	341.69	239.12	2.73
Covasna	444.15	-	-	-	30.80	-	-
Harghita	5531.48	7.80	-	50.28	29.19	-	0.07
Mureș	12722.91	-	-	192.02	876.06	157.70	2.61
Sibiu	8850.23	1.09	18.40	8.51	3469.30	1.15	18.80
MACROREGIUNEA 2	60715.41	406.96	312.45	2510.96	19757.04	6.75	258.45
NORD - EST	42586.33	200.04	228.38	1391.89	7823.26	6.29	131.42
Bacău	15465.44	1.00	-	418.87	1042.23	-	11.37
Botoșani	6634.04	150.36	1.05	49.10	3686.41	0.15	-
Iași	5180.69	31.54	-	667.92	350.23	-	120.05
Neamț	2611.61	-	21.00	256.00	623.53	-	-
Suceava	1493.15	8.20	205.09	-	24.61	-	-
Vaslui	11201.40	8.94	1.24	-	2096.25	6.14	-
SUD - EST	18129.08	206.92	84.07	1119.07	11933.78	0.46	127.03
Brăila	991.65	-	1.20	500.40	3803.17	-	-
Buzău	3005.04	19.07	-	5.27	400.68	-	69.31
Constanța	2991.99	0.10	28.37	54.41	3849.71	-	27.00
Galați	4811.81	149.08	-	61.59	983.89	-	30.69
Tulcea	2309.59	28.67	54.10	15.74	2167.50	-	-
Vrancea	4019.00	10.00	0.40	481.66	728.83	0.46	0.03
MACROREGIUNEA 3	32561.01	71.13	153.82	985.52	12807.65	1.68	568.22
BUCUREȘTI - ILFOV	5431.44	0.13	84.36	4.76	280.88	-	240.19
Ilfov	5336.51	0.13	84.36	4.76	210.60	-	239.58
Municipiul București	94.93	-	-	-	70.28	-	0.61
SUD MUNTENIA	27129.57	71.00	69.46	980.76	12526.77	1.68	328.03
Argeș	5350.14	34.50	-	208.00	376.31	-	326.73
Călărași	935.50	0.03	-	45.86	882.02	-	1.30
Dâmbovița	7049.47	8.15	29.46	60.00	1250.92	1.68	-
Giurgiu	4381.77	-	38.00	390.00	1190.09	-	-
Ialomița	515.66	-	-	10.30	3028.87	-	-
Prahova	6006.85	26.41	2.00	87.78	1455.50	-	-
Teleorman	2890.18	1.91	-	178.82	4343.06	-	-
MACROREGIUNEA 4	98160.41	398.49	61.30	1780.16	21955.41	742.60	226.50
SUD - VEST OLTEA	64251.41	362.71	59.12	896.49	7656.66	479.00	65.23
Dolj	20225.21	352.66	59.12	768.97	4803.76	-	28.89
Gorj	9219.17	-	-	-	24.74	479.00	36.34
Mehedinți	11779.29	10.05	-	-	188.69	-	-
Olt	9453.81	-	-	127.52	2399.74	-	-
Vâlcea	13573.93	-	-	-	239.73	-	-
VEST	33909.00	35.78	2.18	883.67	14298.75	263.60	161.27
Arad	5430.30	16.51	0.89	880.51	4523.82	-	88.52
Caraș-Severin	6109.91	0.55	-	-	1652.19	-	-
Hunedoara	16883.69	18.68	1.29	-	487.24	94.65	-
Timiș	5485.10	0.04	-	3.16	7635.50	168.95	72.75
TOTAL	311859.90	1054.21	691.08	6835.13	68156.23	1167.65	1286.52

personalitate juridică

Consilii locale/ primării	Alte instituții publice	Unități cooperatiste	Alte tipuri (fundații, așezăminte religioase, școli etc.)	TOTAL	TOTAL	Macrom regiunea/ Regiunea de dezvoltare/ Județul
79178.94	401.07	13.79	7200.02	102801.92	223402.62	MACROREGIUNEA 1
39073.20	134.42	13.79	4655.85	51896.63	118967.19	NORD - VEST
4958.06	-	-	2026.94	8925.28	17583.57	Bihor
4988.81	88.00	-	131.27	5343.63	10528.00	Bistrița-Năsăud
16638.08	0.95	-	1360.18	19254.75	45022.87	Cluj
937.67	1.54	-	126.93	1155.23	4795.59	Maramureș
6847.61	41.42	13.79	107.98	9884.64	18698.91	Satu Mare
4702.97	2.51	-	902.55	7333.10	22338.25	Sălaj
40105.74	266.65	-	2544.17	50905.29	104435.43	CENTRU
3283.46	1.34	-	965.95	6656.54	22496.21	Alba
12807.75	147.81	-	233.25	13916.86	24049.67	Brașov
40.00	-	-	10.33	81.13	525.28	Covasna
7794.71	-	-	526.61	8400.86	13940.14	Harghita
2598.72	117.50	-	650.87	4595.48	17318.39	Mureș
13581.10	-	-	157.16	17254.42	26105.74	Sibiu
24952.87	215.27	7.26	1326.17	49347.22	110469.59	MACROREGIUNEA 2
15838.13	171.85	6.74	962.56	26560.52	69346.89	NORD - EST
7072.30	16.88	-	197.48	8759.13	24225.57	Bacău
1924.74	34.30	6.74	27.43	5729.92	12514.32	Botoșani
2589.86	0.59	-	146.50	3875.15	9087.38	Iași
1693.18	1.33	-	105.77	2700.81	5312.42	Neamț
448.31	118.75	-	22.52	819.28	2320.63	Suceava
2109.74	-	-	462.86	4676.23	15886.57	Vaslui
9114.74	43.42	0.52	363.61	22786.70	41122.70	SUD - EST
2600.14	5.40	-	51.16	6961.47	7953.12	Brăila
344.31	38.01	-	8.15	865.73	3889.84	Buzău
2576.36	-	0.52	19.95	6556.32	9548.41	Constanța
1470.71	-	-	41.28	2588.16	7549.05	Galați
1038.54	0.01	-	1.95	3277.84	5616.10	Tulcea
1084.68	-	-	241.12	2537.18	6566.18	Vrancea
9204.62	96.64	-	235.22	24053.37	56685.51	MACROREGIUNEA 3
835.88	66.98	-	9.80	1522.85	6954.42	BUCUREȘTI - ILFOV
835.88	66.98	-	9.30	1451.46	6788.10	Ilfov
-	-	-	0.50	71.39	166.32	Municipiul București
8368.74	29.66	-	225.42	22530.52	49731.09	SUD MUNTENIA
1623.83	-	-	83.93	2618.80	8003.44	Argeș
697.73	-	-	2.02	1628.93	2564.46	Călărași
983.95	1.57	-	34.93	2362.51	9420.13	Dâmbovița
440.99	27.09	-	4.70	2090.87	6472.64	Giurgiu
1225.82	-	-	11.48	4276.47	4792.13	Ialomița
3215.19	-	-	45.56	4806.03	10839.29	Prahova
181.23	1.00	-	42.80	4746.91	7639.00	Teleorman
40911.69	5706.46	-	5256.16	76640.28	175199.18	MACROREGIUNEA 4
13412.15	36.56	-	773.95	23379.16	87993.28	SUD - VEST OLTEANIA
3998.50	32.60	-	68.55	9760.39	30338.26	Dolj
4926.76	-	-	250.52	5717.36	14936.53	Gorj
1701.70	-	-	17.33	1907.72	13697.06	Mehedinți
2607.76	3.96	-	121.49	5260.47	14714.28	Olt
177.43	-	-	316.06	733.22	14307.15	Vâlcea
27499.54	5669.90	-	4482.21	53261.12	87205.90	VEST
4360.98	0.05	-	1234.65	11089.42	16536.23	Arad
3754.48	-	-	45.07	5451.74	11562.20	Caraș-Severin
9542.97	5.45	-	3026.89	13158.49	30060.86	Hunedoara
9841.11	5664.40	-	175.60	23561.47	29046.61	Timiș
154248.12	6419.44	21.05	14017.57	252842.79	565756.90	TOTAL

24. Exploatații agricole cu efective de animale, pe principalele specii, pe macroregiuni, regiuni de dezvoltare și județe

număr

Macroregiunea/ Regiunea de dezvoltare/ Județul	Bovine	Ovine	Caprine	Porcine	Păsări	Cabaline	Familii de albine
MACROREGIUNEA 1	191215	81714	24280	350162	540934	102569	9969
NORD - VEST	119444	25728	12386	204767	306062	49980	5547
Bihor	23182	2055	2573	45192	72750	8791	1188
Bistrița-Năsăud	20004	6840	2404	33343	45553	11210	955
Cluj	16366	6102	1543	35479	53226	9688	907
Maramureș	33860	6669	3073	36310	52940	7757	941
Satu Mare	14536	1580	1501	27927	41481	7267	589
Sălaj	11496	2482	1292	26516	40112	5267	967
CENTRU	71771	55986	11894	145395	234872	52589	4422
Alba	15324	6962	1843	33743	55197	7300	1139
Brașov	9936	7974	1046	12661	25076	5959	611
Covasna	7884	8065	1256	15985	23637	7343	253
Harghita	16826	12897	2873	21025	35194	12740	608
Mureș	14490	13695	3619	42287	67006	11268	1054
Sibiu	7311	6393	1257	19694	28762	7979	757
MACROREGIUNEA 2	291534	93850	57873	499149	896064	202376	11813
NORD - EST	217147	51246	26335	298773	566082	127631	7354
Bacău	28565	7705	6753	58699	100564	17340	1433
Botoșani	38044	8420	3714	33542	82928	22584	1136
Iași	35133	8828	4125	55639	104752	27216	1263
Neamț	31937	9099	3895	46469	90589	14135	956
Suceava	57279	10488	2653	49942	104663	24394	1146
Vaslui	26189	6706	5195	54482	82586	21962	1420
SUD - EST	74387	42604	31538	200376	329982	74745	4459
Brăila	12897	6266	3774	26041	38710	14507	475
Buzău	22832	17563	11246	70783	98762	14893	1118
Constanța	4867	3583	3683	17566	32656	8930	742
Galați	12184	4402	5059	33397	65784	16037	624
Tulcea	3684	2949	3669	15977	31527	8544	646
Vrancea	17923	7841	4107	36612	62543	11834	854
MACROREGIUNEA 3	112440	45968	42951	390999	605605	75396	7412
BUCUREȘTI - ILFOV	1695	313	502	8573	22444	1522	451
Ilfov	1650	298	480	8528	22200	1510	302
Municipiul București	45	15	22	45	244	12	149
SUD MUNTENIA	110745	45655	42449	382426	583161	73874	6961
Argeș	33554	9834	4469	75314	106788	12397	1567
Călărași	4868	5995	5187	39042	61600	7808	723
Dâmbovița	21307	2939	2460	70541	101828	11054	928
Giurgiu	8566	3504	4327	48267	63687	8522	502
Ialomița	10035	6105	4697	30585	51984	10504	758
Prahova	16897	13553	5548	64489	110096	8503	1021
Teleorman	15518	3725	15761	54188	87178	15086	1462
MACROREGIUNEA 4	130868	49734	51249	409168	617784	86426	13436
SUD - VEST OLTEA	86480	31129	42751	316222	424017	67762	7613
Dolj	20305	14818	14958	91154	115426	23030	1277
Gorj	16117	2963	2410	51073	69213	9158	1709
Mehedinți	11438	4636	5840	41270	54296	10686	1327
Olt	18357	5760	14838	72066	102968	17875	1291
Vâlcea	20263	2952	4705	60659	82114	7013	2009
VEST	44388	18605	8498	92946	193767	18664	5823
Arad	9955	2450	1906	31141	52049	4511	1156
Caraș-Severin	12248	6472	2202	20056	45955	4928	2077
Hunedoara	13348	5281	1797	17517	37615	4805	1336
Timiș	8837	4402	2593	24232	58148	4420	1254
TOTAL	726057	271266	176353	1649478	2660387	466767	42630

25. Efective de animale, pe principalele specii, pe macroregiuni, regiuni de dezvoltare și județe

Macroregiunea/ Regiunea de dezvoltare/ Județul	Bovine (capete)	Ovine (capete)	Caprine (capete)	Porcine (capete)	Păsări (capete)	Cabaline (capete)	Familii de albine (număr)
MACROREGIUNEA 1	665990	3144819	201206	1218045	17040069	145426	354935
NORD - VEST	347021	1335641	91825	688256	8858868	73456	170142
Bihor	69534	238722	17471	192348	1854075	16400	38255
Bistrița-Năsăud	64946	256610	19975	80637	673202	16423	25460
Cluj	53634	349291	17249	100986	1641549	13624	24035
Maramureș	82239	154839	16325	96293	1002040	11056	24414
Satu Mare	48636	148552	9672	141077	2852657	9640	17954
Sălaj	28032	187627	11133	76915	835345	6313	40024
CENTRU	318969	1809178	109381	529789	8181201	71970	184793
Alba	62402	300322	14645	100687	2048456	9686	45910
Brașov	54793	339858	14595	79861	2496959	9042	33078
Covasna	35408	162975	9570	54668	384656	10805	8129
Harghita	63067	160895	19025	51034	488947	18212	23018
Mureș	66834	333880	32850	141491	1868204	13268	46470
Sibiu	36465	511248	18696	102048	893979	10957	28188
MACROREGIUNEA 2	729202	2498579	502531	1473371	25108260	256383	334031
NORD - EST	498806	1216215	193429	571812	13974384	159228	180989
Bacău	59781	154575	55499	115204	3227698	22155	33333
Botoșani	99958	261983	25562	62002	1409990	29420	24184
Iași	70676	225481	29077	119056	2894369	33400	38105
Neamț	67877	160992	28644	98359	1352323	18700	21347
Suceava	147624	225468	15196	85967	1410049	26792	21392
Vaslui	52890	187716	39451	91224	3679955	28761	42628
SUD - EST	230396	1282364	309102	901559	11133876	97155	153042
Brăila	41926	225670	37875	316438	2015825	18203	15828
Buzău	54695	214619	43674	144028	3161826	18392	31476
Constanța	32071	251583	81143	103148	1932602	11158	26987
Galați	30290	177366	53327	94476	1759183	20073	21886
Tulcea	26827	281977	60842	98255	758597	12668	33439
Vrancea	44587	131149	32241	145214	1505843	16661	23426
MACROREGIUNEA 3	243970	828857	234985	1082232	21150508	89211	213259
BUCUREȘTI - ILFOV	7240	29287	7994	137218	437822	3424	14103
Ilfov	7021	26934	7568	137045	433043	3400	8535
Municipiul București	219	2353	426	173	4779	24	5568
SUD MUNTENIA	236730	799570	226991	945014	20712686	85787	199156
Argeș	63783	160267	25188	184318	2738468	14191	44464
Călărași	18620	111375	32047	134961	4267948	9363	20551
Dâmbovița	37005	59214	22388	126436	3707248	13051	29912
Giurgiu	21333	80600	18827	104864	2173067	9474	16139
Ialomița	25944	124350	28754	143814	3861904	13005	21688
Prahova	35818	151271	32027	112191	1875387	10771	28962
Teleorman	34227	112493	67760	138430	2088664	15932	37440
MACROREGIUNEA 4	346015	1913494	298225	1613792	15567918	113168	380979
SUD - VEST OLTEA	195156	599557	245405	688668	10111374	79992	199841
Dolj	39201	221924	88478	198564	3016844	24585	39522
Gorj	46529	95767	23949	102597	1392222	10425	43860
Mehedinți	27024	97516	51739	88710	1100169	13377	31614
Olt	32945	86414	60313	182996	2722605	23474	28394
Vâlcea	49457	97936	20926	115801	1879534	8131	56451
VEST	150859	1313937	52820	925124	5456544	33176	181138
Arad	40870	355275	11195	160113	1153155	10788	42652
Caraș-Severin	32609	214386	14696	62203	1448112	7966	62696
Hunedoara	40213	164307	11562	65318	1403893	7924	39865
Timiș	37167	579969	15367	637490	1451384	6498	35925
TOTAL	1985177	8385749	1236947	5387440	78866755	604188	1283204

26. Efective de bovine, după statutul juridic al exploatațiilor agricole,

Macroregiunea/ Regiunea de dezvoltare/ Județul	Exploatații agricole fără personalitate juridică		Exploatații agricole cu				
	Exploatații agricole individuale	Persoane fizice autorizate, întreprinderi individuale, întreprinderi familiale	Regii autonome	Societăți/ asociații agricole	Societăți comerciale cu capital majoritar privat	Societăți comerciale cu capital majoritar de stat	Institute, stațiuni de cercetare, unități școlare cu profil agricol (licee)
MACROREGIUNEA 1	582961	16220	-	5462	57363	-	2105
NORD - VEST	316741	8222	-	2926	17216	-	638
Bihor	64204	597	-	46	4246	-	26
Bistrița-Năsăud	54820	6284	-	-	3794	-	16
Cluj	47637	173	-	594	4598	-	322
Maramureș	80759	255	-	4	1116	-	63
Satu Mare	42252	601	-	2282	2876	-	202
Sălaj	27069	312	-	-	586	-	9
CENTRU	266220	7998	-	2536	40147	-	1467
Alba	52809	2430	-	569	6451	-	-
Brașov	44459	214	-	312	8770	-	952
Covasna	29581	763	-	796	4187	-	-
Harghita	55912	3812	-	429	2849	-	-
Mureș	54476	408	-	386	10976	-	390
Sibiu	28983	371	-	44	6914	-	125
MACROREGIUNEA 2	681087	7126	40	2538	32494	-	2152
NORD - EST	471403	5277	36	2028	15953	-	1810
Bacău	57266	414	-	50	1891	-	-
Botoșani	94016	429	-	891	4345	-	-
Iași	64174	1120	6	584	3141	-	1477
Neamț	65015	714	-	33	1337	-	8
Suceava	141168	2437	4	156	2825	-	325
Vaslui	49764	163	26	314	2414	-	-
SUD - EST	209684	1849	4	510	16541	-	342
Brăila	36254	440	-	38	4740	-	328
Buzău	52059	34	4	140	2390	-	-
Constanța	28258	147	-	143	3431	-	12
Galați	26545	456	-	48	3174	-	2
Tulcea	24144	555	-	141	933	-	-
Vrancea	42424	217	-	-	1873	-	-
MACROREGIUNEA 3	207319	2282	-	353	32923	-	226
BUCUREȘTI - ILFOV	4724	-	-	-	1862	-	168
Ilfov	4509	-	-	-	1862	-	166
Municipiul București	215	-	-	-	-	-	2
SUD MUNTENIA	202595	2282	-	353	31061	-	58
Argeș	61690	98	-	-	1933	-	4
Călărași	10942	483	-	281	6891	-	-
Dâmbovița	35428	443	-	-	1095	-	23
Giurgiu	14253	59	-	-	6999	-	-
Ialomița	21615	537	-	72	3656	-	6
Prahova	29441	174	-	-	6046	-	9
Teleorman	29226	488	-	-	4441	-	16
MACROREGIUNEA 4	316772	1639	5	1909	22561	-	1928
SUD - VEST OLTENIA	190538	198	-	65	2671	-	962
Dolj	36540	14	-	65	1205	-	962
Gorj	46228	-	-	-	201	-	-
Mehedinți	26811	101	-	-	90	-	-
Olt	32276	57	-	-	588	-	-
Vâlcea	48683	26	-	-	587	-	-
VEST	126234	1441	5	1844	19890	-	966
Arad	30941	754	-	400	7955	-	685
Caraș-Severin	30413	52	-	26	2032	-	-
Hunedoara	36770	387	-	-	2990	-	8
Timiș	28110	248	5	1418	6913	-	273
TOTAL	1788139	27267	45	10262	145341	-	6411

personalitate juridică

Consilii locale/ primării	Alte instituții publice	Unități cooperatiste	Alte tipuri (fundații, așezăminte religioase, școli etc.)	TOTAL	TOTAL	Macroregiunea/ Regiunea de dezvoltare/ Județul
82	43	-	1754	66809	665990	MACROREGIUNEA 1
19	19	-	1240	22058	347021	NORD - VEST
6	-	-	409	4733	69534	Bihor
3	-	-	29	3842	64946	Bistrița-Năsăud
2	1	-	307	5824	53634	Cluj
-	2	-	40	1225	82239	Maramureș
8	-	-	415	5783	48636	Satu Mare
-	16	-	40	651	28032	Sălaj
63	24	-	514	44751	318969	CENTRU
4	-	-	139	7163	62402	Alba
23	3	-	60	10120	54793	Brașov
-	1	-	80	5064	35408	Covasna
13	18	-	34	3343	63067	Harghita
-	2	-	196	11950	66834	Mureș
23	-	-	5	7111	36465	Sibiu
13	355	-	3397	40989	729202	MACROREGIUNEA 2
9	159	-	2131	22126	498806	NORD - EST
1	79	-	80	2101	59781	Bacău
-	2	-	275	5513	99958	Botoșani
-	37	-	137	5382	70676	Iași
8	14	-	748	2148	67877	Neamț
-	26	-	683	4019	147624	Suceava
-	1	-	208	2963	52890	Vaslui
4	196	-	1266	18863	230396	SUD - EST
1	119	-	6	5232	41926	Brăila
-	11	-	57	2602	54695	Buzău
-	-	-	80	3666	32071	Constanța
-	-	-	65	3289	30290	Galați
-	66	-	988	2128	26827	Tulcea
3	-	-	70	1946	44587	Vrancea
-	433	-	434	34369	243970	MACROREGIUNEA 3
-	327	-	159	2516	7240	BUCUREȘTI - ILFOV
-	327	-	157	2512	7021	Ilfov
-	-	-	2	4	219	Municipiul București
-	106	-	275	31853	236730	SUD MUNTENIA
-	3	-	55	1995	63783	Argeș
-	-	-	23	7195	18620	Călărași
-	-	-	16	1134	37005	Dâmbovița
-	5	-	17	7021	21333	Giurgiu
-	38	-	20	3792	25944	Ialomița
-	60	-	88	6203	35818	Prahova
-	-	-	56	4513	34227	Teleorman
23	510	-	668	27604	346015	MACROREGIUNEA 4
-	406	-	316	4420	195156	SUD - VEST OLTEANIA
-	406	-	9	2647	39201	Dolj
-	-	-	100	301	46529	Gorj
-	-	-	22	112	27024	Mehedinți
-	-	-	24	612	32945	Olt
-	-	-	161	748	49457	Vâlcea
23	104	-	352	23184	150859	VEST
11	43	-	81	9175	40870	Arad
-	-	-	86	2144	32609	Caraș-Severin
6	6	-	46	3056	40213	Hunedoara
6	55	-	139	8809	37167	Timiș
118	1341	-	6253	169771	1985177	TOTAL

27. Efective de ovine, după statutul juridic al exploatațiilor agricole,

Macroregiunea/ Regiunea de dezvoltare/ Județul	Exploatații agricole fără personalitate juridică		Exploatații agricole cu				
	Exploatații agricole individuale	Persoane fizice autorizate, întreprinderi individuale, întreprinderi familiale	Regii autonome	Societăți/ asociații agricole	Societăți comerciale cu capital majoritar privat	Societăți comerciale cu capital majoritar de stat	Institute, stațiuni de cercetare, unități școlare cu profil agricol (licee)
MACROREGIUNEA 1	3033256	53902	-	3587	47796	217	3511
NORD - VEST	1286384	34826	-	1169	10192	217	2449
Bihor	234317	3200	-	-	1049	-	150
Bistrița-Năsăud	228196	27442	-	-	885	-	-
Cluj	344325	-	-	1058	1533	-	2264
Maramureș	152131	869	-	100	1506	217	-
Satu Mare	145890	884	-	11	1767	-	-
Sălaj	181525	2431	-	-	3452	-	35
CENTRU	1746872	19076	-	2418	37604	-	1062
Alba	281000	11248	-	-	7933	-	-
Brașov	320931	119	-	549	18256	-	-
Covasna	160975	568	-	-	1094	-	-
Harghita	152374	6068	-	1629	662	-	-
Mureș	329330	652	-	-	1770	-	628
Sibiu	502262	421	-	240	7889	-	434
MACROREGIUNEA 2	2402126	17261	54	7448	58282	-	5259
NORD - EST	1179067	11658	24	6615	10572	-	2481
Bacău	149925	2649	-	20	456	-	550
Botoșani	252584	619	-	3515	4072	-	1147
Iași	215880	2727	24	2222	4012	-	145
Neamț	155799	2314	-	52	449	-	106
Suceava	220680	2392	-	-	430	-	2
Vaslui	184199	957	-	806	1153	-	531
SUD - EST	1223059	5603	30	833	47710	-	2778
Brăila	218718	1043	20	-	5791	-	-
Buzău	207153	209	10	4	6544	-	234
Constanța	241166	245	-	148	7269	-	2544
Galați	172868	798	-	-	3561	-	-
Tulcea	254153	2019	-	681	23699	-	-
Vrancea	129001	1289	-	-	846	-	-
MACROREGIUNEA 3	759925	10601	-	635	56086	-	740
BUCUREȘTI - ILFOV	28956	-	-	-	-	-	187
Ilfov	26709	-	-	-	-	-	81
Municipiul București	2247	-	-	-	-	-	106
SUD MUNTENIA	730969	10601	-	635	56086	-	553
Argeș	159944	183	-	-	110	-	21
Călărași	93225	3069	-	-	14981	-	-
Dâmbovița	56957	1241	-	-	488	-	516
Giurgiu	55281	306	-	25	24984	-	-
Ialomița	120806	1962	-	-	1323	-	-
Prahova	147145	1864	-	610	1308	-	2
Teleorman	97611	1976	-	-	12892	-	14
MACROREGIUNEA 4	1864713	10340	-	3848	31567	-	865
SUD - VEST OLTEA	595491	770	-	1252	1868	-	152
Dolj	219948	371	-	1162	291	-	152
Gorj	95537	-	-	-	230	-	-
Mehedinți	97113	393	-	-	-	-	-
Olt	85844	6	-	90	460	-	-
Vâlcea	97049	-	-	-	887	-	-
VEST	1269222	9570	-	2596	29699	-	713
Arad	339505	4695	-	2544	8326	-	-
Caras-Severin	209898	908	-	52	3039	-	320
Hunedoara	157909	3611	-	-	1994	-	61
Timiș	561910	356	-	-	16340	-	332
TOTAL	8060020	92104	54	15518	193731	217	10375

personalitate juridică

Consilii locale/ primării	Alte instituții publice	Unități cooperatiste	Alte tipuri (fundații, așezăminte religioase, școli etc.)	TOTAL	TOTAL	Macroregiunea/ Regiunea de dezvoltare/ Județul
179	140	20	2211	57661	3144819	MACROREGIUNEA 1
52	69	-	283	14431	1335641	NORD - VEST
-	-	-	6	1205	238722	Bihor
52	-	-	35	972	256610	Bistrița-Năsăud
-	69	-	42	4966	349291	Cluj
-	-	-	16	1839	154839	Maramureș
-	-	-	-	1778	148552	Satu Mare
-	-	-	184	3671	187627	Sălaj
127	71	20	1928	43230	1809178	CENTRU
-	-	-	141	8074	300322	Alba
-	-	-	3	18808	339858	Brașov
-	49	-	289	1432	162975	Covasna
27	-	20	115	2453	160895	Harghita
100	22	-	1378	3898	333880	Mureș
-	-	-	2	8565	511248	Sibiu
-	1325	-	6824	79192	2498579	MACROREGIUNEA 2
-	409	-	5389	25490	1216215	NORD - EST
-	-	-	975	2001	154575	Bacău
-	18	-	28	8780	261983	Botoșani
-	220	-	251	6874	225481	Iași
-	-	-	2272	2879	160992	Neamț
-	171	-	1793	2396	225468	Suceava
-	-	-	70	2560	187716	Vaslui
-	916	-	1435	53702	1282364	SUD - EST
-	98	-	-	5909	225670	Brăila
-	430	-	35	7257	214619	Buzău
-	-	-	211	10172	251583	Constanța
-	-	-	139	3700	177366	Galați
-	388	-	1037	25805	281977	Tulcea
-	-	-	13	859	131149	Vrancea
-	123	-	747	58331	828857	MACROREGIUNEA 3
-	-	-	144	331	29287	BUCUREȘTI - ILFOV
-	-	-	144	225	26934	Ilfov
-	-	-	-	106	2353	Municipiul București
-	123	-	603	58000	799570	SUD MUNTENIA
-	4	-	5	140	160267	Argeș
-	-	-	100	15081	111375	Călărași
-	-	-	12	1016	59214	Dâmbovița
-	-	-	4	25013	80600	Giurgiu
-	119	-	140	1582	124350	Ialomița
-	-	-	342	2262	151271	Prahova
-	-	-	-	12906	112493	Teleorman
384	706	-	1071	38441	1913494	MACROREGIUNEA 4
-	-	-	24	3296	599557	SUD - VEST OLTEA
-	-	-	-	1605	221924	Dolj
-	-	-	-	230	95767	Gorj
-	-	-	10	10	97516	Mehedinți
-	-	-	14	564	86414	Olt
-	-	-	-	887	97936	Vâlcea
384	706	-	1047	35145	1313937	VEST
185	-	-	20	11075	355275	Arad
2	-	-	167	3580	214386	Caraș-Severin
-	-	-	732	2787	164307	Hunedoara
197	706	-	128	17703	579969	Timiș
563	2294	20	10853	233625	8385749	TOTAL

28. Efective de caprine, după statutul juridic al exploatațiilor agricole,

Macroregiunea/ Regiunea de dezvoltare/ Județul	Exploatații agricole fără personalitate juridică		Exploatații agricole cu				
	Exploatații agricole individuale	Persoane fizice autorizate, întreprinderi individuale, întreprinderi familiale	Regii autonome	Societăți/ asociații agricole	Societăți comerciale cu capital majoritar privat	Societăți comerciale cu capital majoritar de stat	Institute, stațiuni de cercetare, unități școlare cu profil agricol (licee)
MACROREGIUNEA 1	193248	3362	-	212	3721	-	204
NORD - VEST	88838	2152	-	12	804	-	-
Bihor	17424	25	-	-	20	-	-
Bistrița-Năsăud	18034	1932	-	-	-	-	-
Cluj	16921	-	-	-	320	-	-
Maramureș	16077	30	-	10	208	-	-
Satu Mare	9350	68	-	2	252	-	-
Sălaj	11032	97	-	-	4	-	-
CENTRU	104410	1210	-	200	2917	-	204
Alba	13955	615	-	-	75	-	-
Brașov	14270	-	-	-	325	-	-
Covasna	9397	20	-	-	139	-	-
Harghita	18212	297	-	200	301	-	-
Mureș	31149	66	-	-	1020	-	204
Sibiu	17427	212	-	-	1057	-	-
MACROREGIUNEA 2	485744	3894	2	268	10299	-	909
NORD - EST	182861	1841	2	125	6982	-	328
Bacău	53957	670	-	120	602	-	120
Botoșani	21017	58	-	5	4074	-	155
Iași	27092	433	2	-	1299	-	53
Neamț	28127	129	-	-	345	-	-
Suceava	14693	375	-	-	-	-	-
Vaslui	37975	176	-	-	662	-	-
SUD - EST	302883	2053	-	143	3317	-	581
Brăila	36940	876	-	-	58	-	-
Buzău	42409	25	-	-	1205	-	-
Constanța	79181	38	-	-	1313	-	581
Galați	52514	177	-	-	596	-	-
Tulcea	60143	548	-	143	-	-	-
Vrancea	31696	389	-	-	145	-	-
MACROREGIUNEA 3	225843	2921	-	-	6018	-	-
BUCUREȘTI - ILFOV	7994	-	-	-	-	-	-
Ilfov	7568	-	-	-	-	-	-
Municipiul București	426	-	-	-	-	-	-
SUD MUNTENIA	217849	2921	-	-	6018	-	-
Argeș	25113	-	-	-	75	-	-
Călărași	27098	683	-	-	4216	-	-
Dâmbovița	22187	16	-	-	181	-	-
Giurgiu	18008	260	-	-	535	-	-
Ialomița	27464	685	-	-	555	-	-
Prahova	31462	177	-	-	313	-	-
Teleorman	66517	1100	-	-	143	-	-
MACROREGIUNEA 4	294483	496	-	1202	1965	-	29
SUD - VEST OLTENIA	244363	176	-	596	265	-	-
Dolj	87875	42	-	560	1	-	-
Gorj	23919	-	-	-	30	-	-
Mehedinți	51696	43	-	-	-	-	-
Olt	59948	90	-	36	234	-	-
Vâlcea	20925	1	-	-	-	-	-
VEST	50120	320	-	606	1700	-	29
Arad	11125	56	-	-	14	-	-
Caraș-Severin	13671	143	-	586	240	-	29
Hunedoara	11241	121	-	-	182	-	-
Timiș	14083	-	-	20	1264	-	-
TOTAL	1199318	10673	2	1682	22003	-	1142

personalitate juridică

Consilii locale/ primării	Alte instituții publice	Unități cooperatiste	Alte tipuri (fundații, așezăminte religioase, școli etc.)	TOTAL	TOTAL	Macroregiunea/ Regiunea de dezvoltare/ Județul
-	-	-	459	4596	201206	MACROREGIUNEA 1
-	-	-	19	835	91825	NORD - VEST
-	-	-	2	22	17471	Bihor
-	-	-	9	9	19975	Bistrița-Năsăud
-	-	-	8	328	17249	Cluj
-	-	-	-	218	16325	Maramureș
-	-	-	-	254	9672	Satu Mare
-	-	-	-	4	11133	Sălaj
-	-	-	440	3761	109381	CENTRU
-	-	-	-	75	14645	Alba
-	-	-	-	325	14595	Brașov
-	-	-	14	153	9570	Covasna
-	-	-	15	516	19025	Harghita
-	-	-	411	1635	32850	Mureș
-	-	-	-	1057	18696	Sibiu
-	93	-	1322	12893	502531	MACROREGIUNEA 2
-	93	-	1197	8727	193429	NORD - EST
-	19	-	11	872	55499	Bacău
-	-	-	253	4487	25562	Botoșani
-	-	-	198	1552	29077	Iași
-	-	-	43	388	28644	Neamț
-	74	-	54	128	15196	Suceava
-	-	-	638	1300	39451	Vaslui
-	-	-	125	4166	309102	SUD - EST
-	-	-	1	59	37875	Brăila
-	-	-	35	1240	43674	Buzău
-	-	-	30	1924	81143	Constanța
-	-	-	40	636	53327	Galați
-	-	-	8	151	60842	Tulcea
-	-	-	11	156	32241	Vrancea
-	-	-	203	6221	234985	MACROREGIUNEA 3
-	-	-	-	-	7994	BUCUREȘTI - ILFOV
-	-	-	-	-	7568	Ilfov
-	-	-	-	-	426	Municipiul București
-	-	-	203	6221	226991	SUD MUNTENIA
-	-	-	-	75	25188	Argeș
-	-	-	50	4266	32047	Călărași
-	-	-	4	185	22388	Dâmbovița
-	-	-	24	559	18827	Giurgiu
-	-	-	50	605	28754	Ialomița
-	-	-	75	388	32027	Prahova
-	-	-	-	143	67760	Teleorman
-	-	-	50	3246	298225	MACROREGIUNEA 4
-	-	-	5	866	245405	SUD - VEST OLTEANIA
-	-	-	-	561	88478	Dolj
-	-	-	-	30	23949	Gorj
-	-	-	-	-	51739	Mehedinți
-	-	-	5	275	60313	Olt
-	-	-	-	-	20926	Vâlcea
-	-	-	45	2380	52820	VEST
-	-	-	-	14	11195	Arad
-	-	-	27	882	14696	Caraș-Severin
-	-	-	18	200	11562	Hunedoara
-	-	-	-	1284	15367	Timiș
-	93	-	2034	26956	1236947	TOTAL

29. Efective de porcine, după statutul juridic al exploatațiilor agricole,

Macroregiunea/ Regiunea de dezvoltare/ Județul	Exploatații agricole fără personalitate juridică		Exploatații agricole cu				
	Exploatații agricole individuale	Persoane fizice autorizate, întreprinderi individuale, întreprinderi familiale	Regii autonome	Societăți/ asociații agricole	Societăți comerciale cu capital majoritar privat	Societăți comerciale cu capital majoritar de stat	Institute, stațiuni de cercetare, unități școlare cu profil agricol (licee)
MACROREGIUNEA 1	969186	8764	-	4756	232019	-	1011
NORD - VEST	566090	4927	-	3217	111504	-	890
Bihor	151246	466	-	-	40290	-	-
Bistrița-Năsăud	75428	3471	-	-	1698	-	6
Cluj	94698	162	-	-	4662	-	801
Maramureș	78602	144	-	3195	14227	-	-
Satu Mare	96286	434	-	22	43913	-	-
Sălaj	69830	250	-	-	6714	-	83
CENTRU	403096	3837	-	1539	120515	-	121
Alba	96131	2301	-	-	1994	-	-
Brașov	35062	20	-	-	44729	-	-
Covasna	47575	244	-	718	6077	-	-
Harghita	49797	1101	-	41	27	-	-
Mureș	119088	112	-	27	21946	-	76
Sibiu	55443	59	-	753	45742	-	45
MACROREGIUNEA 2	884376	3154	28	1405	580076	-	282
NORD - EST	483258	2041	21	1322	82573	-	168
Bacău	92175	374	-	1212	20552	-	-
Botoșani	61368	63	-	58	400	-	-
Iași	91282	470	12	40	26891	-	48
Neamț	70489	357	-	12	27036	-	4
Suceava	79363	334	-	-	5740	-	5
Vaslui	88581	443	9	-	1954	-	111
SUD - EST	401118	1113	7	83	497503	-	114
Brăila	66742	134	-	-	249094	-	-
Buzău	126980	88	7	6	16716	-	33
Constanța	46529	38	-	-	56426	-	81
Galați	54848	144	-	-	39439	-	-
Tulcea	40979	428	-	77	56315	-	-
Vrancea	65040	281	-	-	79513	-	-
MACROREGIUNEA 3	720315	8460	-	67	352474	-	397
BUCUREȘTI - ILFOV	16291	-	-	-	120448	-	327
Ilfov	16120	-	-	-	120448	-	327
Municipiul București	171	-	-	-	-	-	-
SUD MUNTENIA	704024	8460	-	67	232026	-	70
Argeș	127449	85	-	-	56712	-	9
Călărași	79119	6869	-	1	48968	-	-
Dâmbovița	118952	228	-	-	7216	-	18
Giurgiu	96129	170	-	15	8507	-	-
Ialomița	65769	383	-	51	77556	-	34
Prahova	99563	139	-	-	12317	-	9
Teleorman	117043	586	-	-	20750	-	-
MACROREGIUNEA 4	953318	6452	-	22097	628985	-	49
SUD - VEST OLTENIA	639508	5251	-	1916	39946	-	34
Dolj	190365	185	-	-	6288	-	7
Gorj	102390	-	-	-	2	-	-
Mehedinți	79086	4948	-	-	4674	-	-
Olt	153953	102	-	16	28910	-	-
Vâlcea	113714	16	-	1900	72	-	27
VEST	313810	1201	-	20181	589039	-	15
Arad	130904	643	-	20039	8110	-	-
Caraș-Severin	48087	88	-	15	13933	-	-
Hunedoara	47642	413	-	-	17140	-	15
Timiș	87177	57	-	127	549856	-	-
TOTAL	3527195	26830	28	28325	1793554	-	1739

personalitate juridică

Consilii locale/ primării	Alte instituții publice	Unități cooperatiste	Alte tipuri (fundații, așezăminte religioase, școli etc.)	TOTAL	TOTAL	Macroregiunea/ Regiunea de dezvoltare/ Județul
35	1118	-	1156	240095	1218045	MACROREGIUNEA 1
11	918	-	699	117239	688256	NORD - VEST
4	228	-	114	40636	192348	Bihor
2	-	-	32	1738	80637	Bistrița-Năsăud
-	629	-	34	6126	100986	Cluj
-	50	-	75	17547	96293	Maramureș
5	-	-	417	44357	141077	Satu Mare
-	11	-	27	6835	76915	Sălaj
24	200	-	457	122856	529789	CENTRU
14	3	-	244	2255	100687	Alba
3	-	-	47	44779	79861	Brașov
-	26	-	28	6849	54668	Covasna
6	-	-	62	136	51034	Harghita
-	171	-	71	22291	141491	Mureș
1	-	-	5	46546	102048	Sibiu
4	2057	-	1989	585841	1473371	MACROREGIUNEA 2
4	1099	-	1326	86513	571812	NORD - EST
-	798	-	93	22655	115204	Bacău
-	4	-	109	571	62002	Botoșani
-	148	-	165	27304	119056	Iași
4	97	-	360	27513	98359	Neamț
-	51	-	474	6270	85967	Suceava
-	1	-	125	2200	91224	Vaslui
-	958	-	663	499328	901559	SUD - EST
-	467	-	1	249562	316438	Brăila
-	154	-	44	16960	144028	Buzău
-	-	-	74	56581	103148	Constanța
-	-	-	45	39484	94476	Galați
-	337	-	119	56848	98255	Tulcea
-	-	-	380	79893	145214	Vrancea
-	103	-	416	353457	1082232	MACROREGIUNEA 3
-	-	-	152	120927	137218	BUCUREȘTI - ILFOV
-	-	-	150	120925	137045	Ilfov
-	-	-	2	2	173	Municipiul București
-	103	-	264	232530	945014	SUD MUNTENIA
-	-	-	63	56784	184318	Argeș
-	-	-	4	48973	134961	Călărași
-	-	-	22	7256	126436	Dâmbovița
-	-	-	43	8565	104864	Giurgiu
-	10	-	11	77662	143814	Ialomița
-	93	-	70	12489	112191	Prahova
-	-	-	51	20801	138430	Teleorman
18	2127	-	746	654022	1613792	MACROREGIUNEA 4
-	1716	-	297	43909	688668	SUD - VEST OLTEA
-	1716	-	3	8014	198564	Dolj
-	-	-	205	207	102597	Gorj
-	-	-	2	4676	88710	Mehedinți
-	-	-	15	28941	182996	Olt
-	-	-	72	2071	115801	Vâlcea
18	411	-	449	610113	925124	VEST
16	306	-	95	28566	160113	Arad
-	-	-	80	14028	62203	Caraș-Severin
-	54	-	54	17263	65318	Hunedoara
2	51	-	220	550256	637490	Timiș
57	5405	-	4307	1833415	5387440	TOTAL

30. Efective de păsări, după statutul juridic al exploatațiilor agricole,

Macroregiunea/ Regiunea de dezvoltare/ Județul	Exploatații agricole fără personalitate juridică		Exploatații agricole cu				
	Exploatații agricole individuale	Persoane fizice autorizate, întreprinderi individuale, întreprinderi familiale	Regii autonome	Societăți/ asociații agricole	Societăți comerciale cu capital majoritar privat	Societăți comerciale cu capital majoritar de stat	Institute, stațiuni de cercetare, unități școlare cu profil agricol (licee)
MACROREGIUNEA 1	8455575	35959	7	29767	8421091	-	10606
NORD - VEST	4908683	24505	-	29737	3890078	-	3472
Bihor	1451650	3201	-	-	398446	-	-
Bistrița-Năsăud	592390	15188	-	-	65385	-	-
Cluj	840834	194	-	-	796708	-	3472
Maramureș	599192	559	-	24137	377534	-	-
Satu Mare	735256	1386	-	5600	2110171	-	-
Sălaj	689361	3977	-	-	141834	-	-
CENTRU	3546892	11454	7	30	4531013	-	7134
Alba	923676	7298	-	-	1116367	-	-
Brașov	355252	139	-	-	2134361	-	7134
Covasna	299247	410	7	-	84824	-	-
Harghita	377990	3075	-	-	107705	-	-
Mureș	1173565	421	-	-	693791	-	-
Sibiu	417162	111	-	30	393965	-	-
MACROREGIUNEA 2	15873525	23540	188	128186	9060214	10	69
NORD - EST	8903524	14669	158	267	5041639	10	-
Bacău	1396526	1570	-	126	1827652	-	-
Botoșani	1385667	779	-	116	22642	10	-
Iași	1753606	3952	88	25	1135506	-	-
Neamț	1232372	2448	-	-	112290	-	-
Suceava	1400151	2866	-	-	4165	-	-
Vaslui	1735202	3054	70	-	1939384	-	-
SUD - EST	6970001	8871	30	127919	4018575	-	69
Brăila	989929	552	-	127719	892552	-	-
Buzău	2044457	2836	30	200	1113817	-	-
Constanța	829005	653	-	-	1102283	-	69
Galați	1350585	1030	-	-	406911	-	-
Tulcea	755546	1610	-	-	474	-	-
Vrancea	1000479	2190	-	-	502538	-	-
MACROREGIUNEA 3	11703826	104206	10	-	9337432	-	1302
BUCUREȘTI - ILFOV	405908	-	-	-	30000	-	1282
Ilfov	401129	-	-	-	30000	-	1282
Municipiul București	4779	-	-	-	-	-	-
SUD MUNTENIA	11297918	104206	10	-	9307432	-	20
Argeș	1765155	766	-	-	972127	-	20
Călărași	1369178	92987	-	-	2805533	-	-
Dâmbovița	1815830	955	10	-	1889920	-	-
Giurgiu	1311683	766	-	-	860132	-	-
Ialomița	1294188	4008	-	-	2563427	-	-
Prahova	1712433	807	-	-	161236	-	-
Teleorman	2029451	3917	-	-	55057	-	-
MACROREGIUNEA 4	12364983	31955	6586	516695	2642879	-	-
SUD - VEST OLTEA	8505709	3305	6586	500000	1093187	-	-
Dolj	2514832	1782	-	500000	99	-	-
Gorj	1166523	-	-	-	224958	-	-
Mehedinți	1092381	698	6586	-	303	-	-
Olt	2357881	755	-	-	363489	-	-
Vâlcea	1374092	70	-	-	504338	-	-
VEST	3859274	28650	-	16695	1549692	-	-
Arad	1049759	25597	-	-	77297	-	-
Caraș-Severin	879111	1020	-	310	567159	-	-
Hunedoara	634931	1848	-	-	766886	-	-
Timiș	1295473	185	-	16385	138350	-	-
TOTAL	48397909	195660	6791	674648	29461616	10	11977

personalitate juridică

Consilii locale/ primării	Alte instituții publice	Unități cooperatiste	Alte tipuri (fundații, așezăminte religioase, școli etc.)	TOTAL	TOTAL	Macroregiunea/ Regiunea de dezvoltare/ Județul
7	-	-	87057	8548535	17040069	MACROREGIUNEA 1
-	-	-	2393	3925680	8858868	NORD - VEST
-	-	-	778	399224	1854075	Bihor
-	-	-	239	65624	673202	Bistrița-Năsăud
-	-	-	341	800521	1641549	Cluj
-	-	-	618	402289	1002040	Maramureș
-	-	-	244	2116015	2852657	Satu Mare
-	-	-	173	142007	835345	Sălaj
7	-	-	84664	4622855	8181201	CENTRU
7	-	-	1108	1117482	2048456	Alba
-	-	-	73	2141568	2496959	Brașov
-	-	-	168	84999	384656	Covasna
-	-	-	177	107882	488947	Harghita
-	-	-	427	694218	1868204	Mureș
-	-	-	82711	476706	893979	Sibiu
-	376	50	22102	9211195	25108260	MACROREGIUNEA 2
-	271	50	13796	5056191	13974384	NORD - EST
-	160	50	1614	1829602	3227698	Bacău
-	-	-	776	23544	1409990	Botoșani
-	-	-	1192	1136811	2894369	Iași
-	35	-	5178	117503	1352323	Neamț
-	31	-	2836	7032	1410049	Suceava
-	45	-	2200	1941699	3679955	Vaslui
-	105	-	8306	4155004	11133876	SUD - EST
-	-	-	5073	1025344	2015825	Brăila
-	105	-	381	1114533	3161826	Buzău
-	-	-	592	1102944	1932602	Constanța
-	-	-	657	407568	1759183	Galați
-	-	-	967	1441	758597	Tulcea
-	-	-	636	503174	1505843	Vrancea
-	90	-	3642	9342476	21150508	MACROREGIUNEA 3
-	-	-	632	31914	437822	BUCUREȘTI - ILFOV
-	-	-	632	31914	433043	Ilfov
-	-	-	-	-	4779	Municipiul București
-	90	-	3010	9310562	20712686	SUD MUNTENIA
-	-	-	400	972547	2738468	Argeș
-	-	-	250	2805783	4267948	Călărași
-	-	-	533	1890463	3707248	Dâmbovița
-	-	-	486	860618	2173067	Giurgiu
-	90	-	191	2563708	3861904	Ialomița
-	-	-	911	162147	1875387	Prahova
-	-	-	239	55296	2088664	Teleorman
10	455	15	4340	3170980	15567918	MACROREGIUNEA 4
-	-	-	2587	1602360	10111374	SUD - VEST OLTEA
-	-	-	131	500230	3016844	Dolj
-	-	-	741	225699	1392222	Gorj
-	-	-	201	7090	1100169	Mehedinți
-	-	-	480	363969	2722605	Olt
-	-	-	1034	505372	1879534	Vâlcea
10	455	15	1753	1568620	5456544	VEST
-	-	-	502	77799	1153155	Arad
10	-	15	487	567981	1448112	Caraș-Severin
-	90	-	138	767114	1403893	Hunedoara
-	365	-	626	155726	1451384	Timiș
17	921	65	117141	30273186	78866755	TOTAL

31. Efective de cabaline, după statutul juridic al exploatațiilor agricole,

Macroregiunea/ Regiunea de dezvoltare/ Județul	Exploatații agricole fără personalitate juridică		Exploatații agricole cu				
	Exploatații agricole individuale	Persoane fizice autorizate, întreprinderi individuale, întreprinderi familiale	Regii autonome	Societăți/ asociații agricole	Societăți comerciale cu capital majoritar privat	Societăți comerciale cu capital majoritar de stat	Institute, stațiuni de cercetare, unități școlare cu profil agricol (licee)
MACROREGIUNEA 1	142490	1291	643	123	704	3	30
NORD - VEST	71948	869	289	94	190	1	4
Bihor	16245	113	-	-	39	1	1
Bistrița-Năsăud	15372	715	282	-	17	-	-
Cluj	13570	9	-	2	37	-	-
Maramureș	11041	8	-	2	1	-	2
Satu Mare	9442	5	-	90	94	-	-
Sălaj	6278	19	7	-	2	-	1
CENTRU	70542	422	354	29	514	2	26
Alba	9440	219	-	-	20	2	-
Brașov	8536	-	255	19	164	-	16
Covasna	10670	26	2	-	100	-	-
Harghita	17980	153	-	3	66	-	-
Mureș	13009	19	96	7	122	-	8
Sibiu	10907	5	1	-	42	-	2
MACROREGIUNEA 2	254089	296	1295	21	276	-	47
NORD - EST	158082	235	511	11	154	-	33
Bacău	22099	23	-	-	13	-	2
Botoșani	29326	7	1	3	24	-	2
Iași	33271	54	6	8	23	-	11
Neamț	18543	32	83	-	8	-	5
Suceava	26125	107	421	-	82	-	13
Vaslui	28718	12	-	-	4	-	-
SUD - EST	96007	61	784	10	122	-	14
Brăila	18103	4	81	-	3	-	-
Buzău	17983	2	359	5	30	-	4
Constanța	10761	5	344	4	24	-	7
Galați	20006	5	-	-	56	-	3
Tulcea	12539	7	-	1	5	-	-
Vrancea	16615	38	-	-	4	-	-
MACROREGIUNEA 3	88273	106	402	23	268	-	13
BUCUREȘTI - ILFOV	3347	-	-	2	5	-	5
Ilfov	3326	-	-	2	5	-	2
Municipiul București	21	-	-	-	-	-	3
SUD MUNTENIA	84926	106	402	21	263	-	8
Argeș	14172	8	-	-	1	-	-
Călărași	8838	28	402	2	92	-	-
Dâmbovița	13008	18	-	-	13	-	8
Giurgiu	9433	6	-	-	5	-	-
Ialomița	12973	14	-	4	8	-	-
Prahova	10602	12	-	11	136	-	-
Teleorman	15900	20	-	4	8	-	-
MACROREGIUNEA 4	111605	90	520	526	374	1	18
SUD - VEST OLTEA	79718	38	195	3	27	-	1
Dolj	24552	4	4	3	17	-	-
Gorj	10424	-	-	-	-	-	-
Mehedinți	13368	8	-	-	1	-	-
Olt	23249	26	191	-	6	-	-
Vâlcea	8125	-	-	-	3	-	1
VEST	31887	52	325	523	347	1	17
Arad	9952	13	69	518	227	-	-
Caraș-Severin	7956	5	-	4	1	-	-
Hunedoara	7879	28	-	-	13	-	2
Timiș	6100	6	256	1	106	1	15
TOTAL	596457	1783	2860	693	1622	4	108

pe macroregiuni, regiuni de dezvoltare și județe

capete

personalitate juridică

Consilii locale/ primării	Alte instituții publice	Unități cooperatiste	Alte tipuri (fundații, așezăminte religioase, școli etc.)	TOTAL	TOTAL	Macroregiunea/ Regiunea de dezvoltare/ Județul
75	8	-	59	1645	145426	MACROREGIUNEA 1
15	3	-	43	639	73456	NORD - VEST
-	1	-	-	42	16400	Bihor
3	-	-	34	336	16423	Bistrița-Năsăud
5	-	-	1	45	13624	Cluj
-	1	-	1	7	11056	Maramureș
5	-	-	4	193	9640	Satu Mare
2	1	-	3	16	6313	Sălaj
60	5	-	16	1006	71970	CENTRU
1	1	-	3	27	9686	Alba
52	-	-	-	506	9042	Brașov
1	1	-	5	109	10805	Covasna
5	1	-	4	79	18212	Harghita
1	2	-	4	240	13268	Mureș
-	-	-	-	45	10957	Sibiu
45	47	1	266	1998	256383	MACROREGIUNEA 2
44	29	1	128	911	159228	NORD - EST
1	4	-	13	33	22155	Bacău
30	8	-	19	87	29420	Botoșani
2	12	-	13	75	33400	Iași
2	-	-	27	125	18700	Neamț
-	5	1	38	560	26792	Suceava
9	-	-	18	31	28761	Vaslui
1	18	-	138	1087	97155	SUD - EST
1	11	-	-	96	18203	Brăila
-	2	-	7	407	18392	Buzău
-	-	-	13	392	11158	Constanța
-	-	-	3	62	20073	Galați
-	5	-	111	122	12668	Tulcea
-	-	-	4	8	16661	Vrancea
2	103	-	21	832	89211	MACROREGIUNEA 3
-	60	-	5	77	3424	BUCUREȘTI - ILFOV
-	60	-	5	74	3400	Ilfov
-	-	-	-	3	24	Municipiul București
2	43	-	16	755	85787	SUD MUNTENIA
-	7	-	3	11	14191	Argeș
-	-	-	1	497	9363	Călărași
-	-	-	4	25	13051	Dâmbovița
-	29	-	1	35	9474	Giurgiu
-	4	-	2	18	13005	Ialomița
2	3	-	5	157	10771	Prahova
-	-	-	-	12	15932	Teleorman
13	12	-	9	1473	113168	MACROREGIUNEA 4
-	5	-	5	236	79992	SUD - VEST OLTEANIA
-	5	-	-	29	24585	Dolj
-	-	-	1	1	10425	Gorj
-	-	-	-	1	13377	Mehedinți
-	-	-	2	199	23474	Olt
-	-	-	2	6	8131	Vâlcea
13	7	-	4	1237	33176	VEST
9	-	-	-	823	10788	Arad
-	-	-	-	5	7966	Caraș-Severin
-	2	-	-	17	7924	Hunedoara
4	5	-	4	392	6498	Timiș
135	170	1	355	5948	604188	TOTAL

32. Familii de albine, după statutul juridic al exploatațiilor agricole,

Macroregiunea/ Regiunea de dezvoltare/ Județul	Exploatații agricole fără personalitate juridică		Exploatații agricole cu				
	Exploatații agricole individuale	Persoane fizice autorizate, întreprinderi individuale, întreprinderi familiale	Regii autonome	Societăți/ asociații agricole	Societăți comerciale cu capital majoritar privat	Societăți comerciale cu capital majoritar de stat	Institute, stațiuni de cercetare, unități școlare cu profil agricol (licee)
MACROREGIUNEA 1	333345	17249	15	295	3441	-	-
NORD - VEST	161719	6948	15	20	1247	-	-
Bihor	37039	737	-	-	432	-	-
Bistrița-Năsăud	22616	2629	-	-	215	-	-
Cluj	24009	-	-	-	-	-	-
Maramureș	23757	233	-	-	310	-	-
Satu Mare	17494	440	-	20	-	-	-
Sălaj	36804	2909	15	-	290	-	-
CENTRU	171626	10301	-	275	2194	-	-
Alba	40311	4603	-	100	802	-	-
Brașov	32108	730	-	-	220	-	-
Covasna	7951	153	-	-	25	-	-
Harghita	21571	1272	-	175	-	-	-
Mureș	43301	2666	-	-	420	-	-
Sibiu	26384	877	-	-	727	-	-
MACROREGIUNEA 2	313758	14599	210	882	2471	-	552
NORD - EST	169961	7896	210	545	825	-	552
Bacău	31428	1485	-	150	50	-	-
Botoșani	23640	42	-	65	225	-	-
Iași	34698	2095	10	330	310	-	431
Neamț	19801	1070	200	-	82	-	-
Suceava	20518	760	-	-	35	-	-
Vaslui	39876	2444	-	-	123	-	121
SUD - EST	143797	6703	-	337	1646	-	-
Brăila	15485	205	-	40	31	-	-
Buzău	30464	638	-	297	12	-	-
Constanța	26541	55	-	-	376	-	-
Galați	20734	870	-	-	160	-	-
Tulcea	28622	3830	-	-	767	-	-
Vrancea	21951	1105	-	-	300	-	-
MACROREGIUNEA 3	205596	6047	100	20	791	-	-
BUCUREȘTI - ILFOV	13908	-	100	20	-	-	-
Ilfov	8340	-	100	20	-	-	-
Municipiul București	5568	-	-	-	-	-	-
SUD MUNTENIA	191688	6047	-	-	791	-	-
Argeș	43512	747	-	-	-	-	-
Călărași	20367	79	-	-	40	-	-
Dâmbovița	28444	1434	-	-	34	-	-
Giurgiu	16058	21	-	-	60	-	-
Ialomița	20370	798	-	-	510	-	-
Prahova	27120	1365	-	-	137	-	-
Teleorman	35817	1603	-	-	10	-	-
MACROREGIUNEA 4	372555	5993	8	46	1343	-	173
SUD - VEST OLTEA	197077	1840	-	9	500	-	-
Dolj	38916	407	-	9	150	-	-
Gorj	43180	355	-	-	200	-	-
Mehedinți	30511	933	-	-	150	-	-
Olt	28164	145	-	-	-	-	-
Vâlcea	56306	-	-	-	-	-	-
VEST	175478	4153	8	37	843	-	173
Arad	41029	1208	-	2	351	-	-
Caraș-Severin	61015	855	8	35	450	-	-
Hunedoara	37931	1902	-	-	32	-	-
Timiș	35503	188	-	-	10	-	173
TOTAL	1225254	43888	333	1243	8046	-	725

personalitate juridică

Consilii locale/ primării	Alte instituții publice	Unități cooperatiste	Alte tipuri (fundații, așezăminte religioase, școli etc.)	TOTAL	TOTAL	Macroregiunea/ Regiunea de dezvoltare/ Județul
-	-	-	590	4341	354935	MACROREGIUNEA 1
-	-	-	193	1475	170142	NORD - VEST
-	-	-	47	479	38255	Bihor
-	-	-	-	215	25460	Bistrița-Năsăud
-	-	-	26	26	24035	Cluj
-	-	-	114	424	24414	Maramureș
-	-	-	-	20	17954	Satu Mare
-	-	-	6	311	40024	Sălaj
-	-	-	397	2866	184793	CENTRU
-	-	-	94	996	45910	Alba
-	-	-	20	240	33078	Brașov
-	-	-	-	25	8129	Covasna
-	-	-	-	175	23018	Harghita
-	-	-	83	503	46470	Mureș
-	-	-	200	927	28188	Sibiu
-	167	-	1392	5674	334031	MACROREGIUNEA 2
-	120	-	880	3132	180989	NORD - EST
-	-	-	220	420	33333	Bacău
-	-	-	212	502	24184	Botoșani
-	120	-	111	1312	38105	Iași
-	-	-	194	476	21347	Neamț
-	-	-	79	114	21392	Suceava
-	-	-	64	308	42628	Vaslui
-	47	-	512	2542	153042	SUD - EST
-	-	-	67	138	15828	Brăila
-	47	-	18	374	31476	Buzău
-	-	-	15	391	26987	Constanța
-	-	-	122	282	21886	Galați
-	-	-	220	987	33439	Tulcea
-	-	-	70	370	23426	Vrancea
55	-	-	650	1616	213259	MACROREGIUNEA 3
-	-	-	75	195	14103	BUCUREȘTI - ILFOV
-	-	-	75	195	8535	Ilfov
-	-	-	-	-	5568	Municipiul București
55	-	-	575	1421	199156	SUD MUNTENIA
55	-	-	150	205	44464	Argeș
-	-	-	65	105	20551	Călărași
-	-	-	-	34	29912	Dâmbovița
-	-	-	-	60	16139	Giurgiu
-	-	-	10	520	21688	Ialomița
-	-	-	340	477	28962	Prahova
-	-	-	10	20	37440	Teleorman
42	36	-	783	2431	380979	MACROREGIUNEA 4
-	-	-	415	924	199841	SUD - VEST OLTEANIA
-	-	-	40	199	39522	Dolj
-	-	-	125	325	43860	Gorj
-	-	-	20	170	31614	Mehedinți
-	-	-	85	85	28394	Olt
-	-	-	145	145	56451	Vâlcea
42	36	-	368	1507	181138	VEST
-	-	-	62	415	42652	Arad
42	2	-	289	826	62696	Caraș-Severin
-	-	-	-	32	39865	Hunedoara
-	34	-	17	234	35925	Timiș
97	203	-	3415	14062	1283204	TOTAL

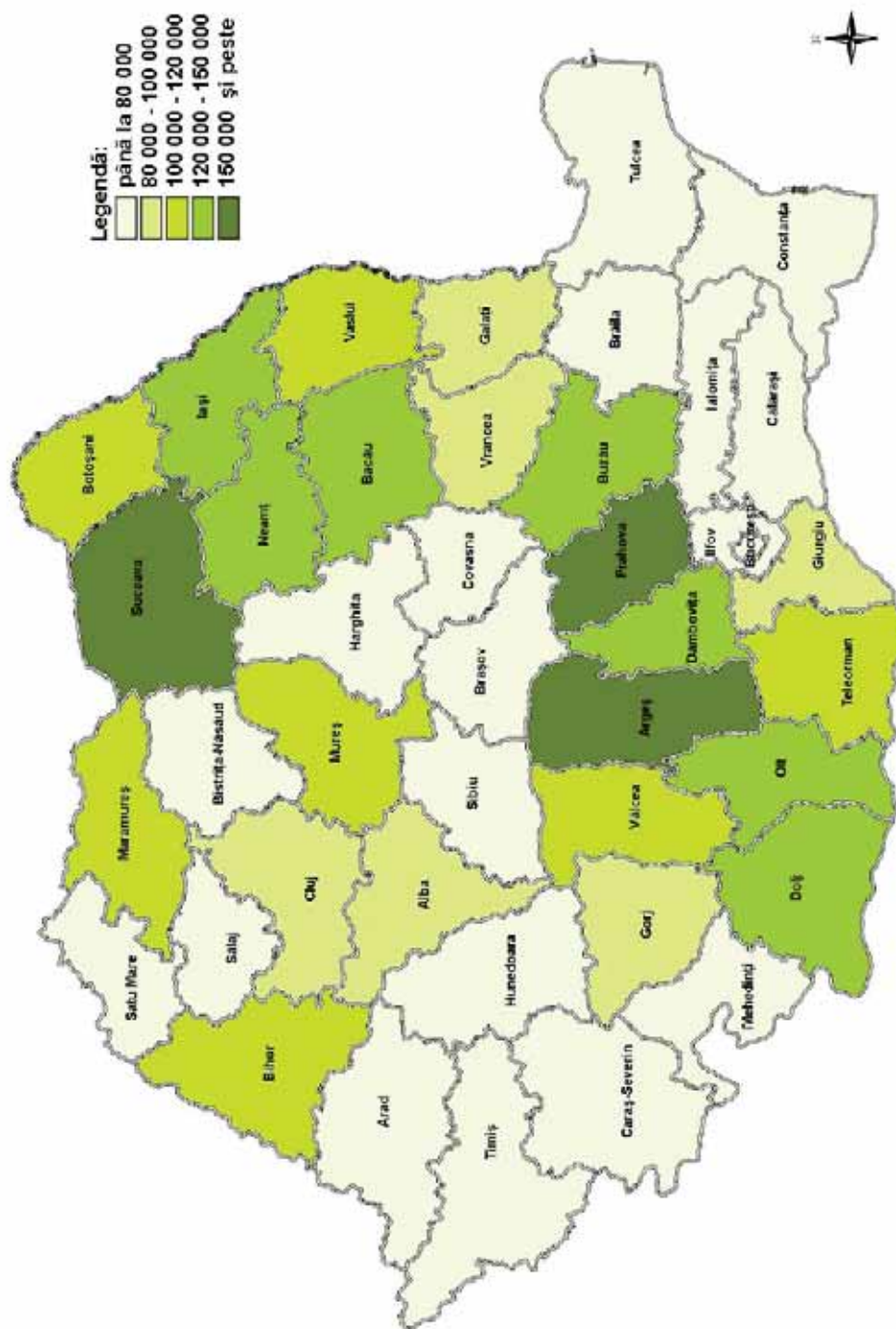
33. Exploatații agricole, persoane care au lucrat în agricultură, număr de zile lucrate și unități anuale de muncă , pe macroregiuni, regiuni de dezvoltare și județe

				număr
Macroregiunea/ Regiunea de dezvoltare/ Județul	TOTAL exploatații agricole	Persoane care au lucrat în agricultură	Zile lucrate	Unități Anuale de Muncă (UAM)
MACROREGIUNEA 1	922844	1710975	109023254	444992.87
NORD - VEST	529095	998481	63218552	258034.91
Bihor	114739	213003	13601379	55515.83
Bistrița-Năsăud	77376	157333	9113521	37198.04
Cluj	96986	168197	10138130	41380.12
Maramureș	106742	217058	11745847	47942.23
Satu Mare	69478	126840	10160497	41471.42
Sălaj	63774	116050	8459178	34527.26
CENTRU	393749	712494	45804702	186957.97
Alba	80210	154247	9759672	39835.40
Brașov	43947	75320	5683793	23199.16
Covasna	40956	76459	4834122	19731.11
Harghita	72286	129761	7835324	31980.91
Mureș	105504	183409	12186907	49742.48
Sibiu	50846	93298	5504884	22468.91
MACROREGIUNEA 2	1250592	2299196	190161799	776170.61
NORD - EST	790901	1469196	102353540	417769.55
Bacău	145642	267139	13798184	56319.12
Botoșani	110998	199251	18306083	74718.71
Iași	138574	253109	17891291	73025.68
Neamț	126373	233397	15557755	63501.04
Suceava	159402	314699	21198083	86522.79
Vaslui	109912	201601	15602144	63682.22
SUD - EST	459691	830000	87808259	358401.06
Brăila	48812	95219	13742473	56091.73
Buzău	136321	228618	17907413	73091.48
Constanța	47611	91452	16957600	69214.69
Galați	92353	171059	16370211	66817.19
Tulcea	44059	82104	11774567	48059.46
Vrancea	90535	161548	11055995	45126.51
MACROREGIUNEA 3	833316	1516085	116312494	474744.87
BUCUREȘTI - ILFOV	33047	58668	4759954	19428.38
Ilfov	32315	57242	4607874	18807.65
Municipiul București	732	1426	152080	620.73
SUD MUNTENIA	800269	1457417	111552540	455316.49
Argeș	162858	289099	16169019	65996.00
Călărași	76202	138546	18408509	75136.77
Dâmbovița	146007	286891	15284092	62384.05
Giurgiu	84422	149457	11040803	45064.50
Ialomița	63798	116999	14934635	60957.69
Prahova	166439	283086	13020767	53145.99
Teleorman	100543	193339	22694715	92631.49
MACROREGIUNEA 4	849493	1633221	114625372	467858.66
SUD - VEST OLTENIA	576590	1100363	68185353	278307.56
Dolj	147172	285073	22262876	90868.88
Gorj	97607	203216	10096165	41208.84
Mehedinți	77248	134623	8422385	34377.08
Olt	134895	254984	16999960	69387.59
Vâlcea	119668	222467	10403967	42465.17
VEST	272903	532858	46440019	189551.10
Arad	71675	133430	13905032	56755.23
Caraș-Severin	62799	123144	7115971	29044.78
Hunedoara	59600	117826	6245399	25491.42
Timiș	78829	158458	19173617	78259.66
TOTAL	3856245	7159477	530122919	2163767.02

Anexa 2

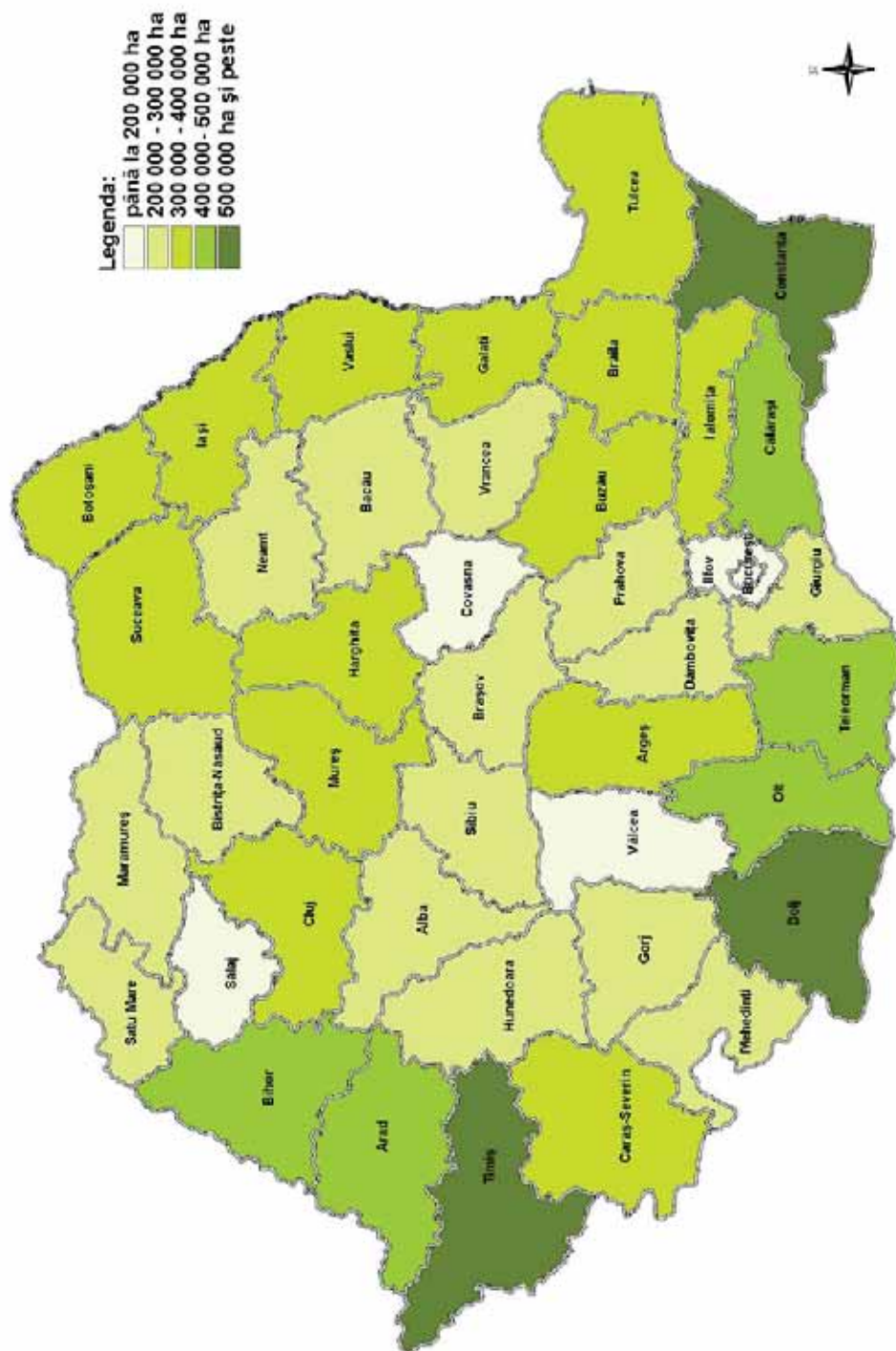
HĂRȚI

H1 - Numărul total de exploatații agricole, pe județe, în anul agricol 2009 - 2010



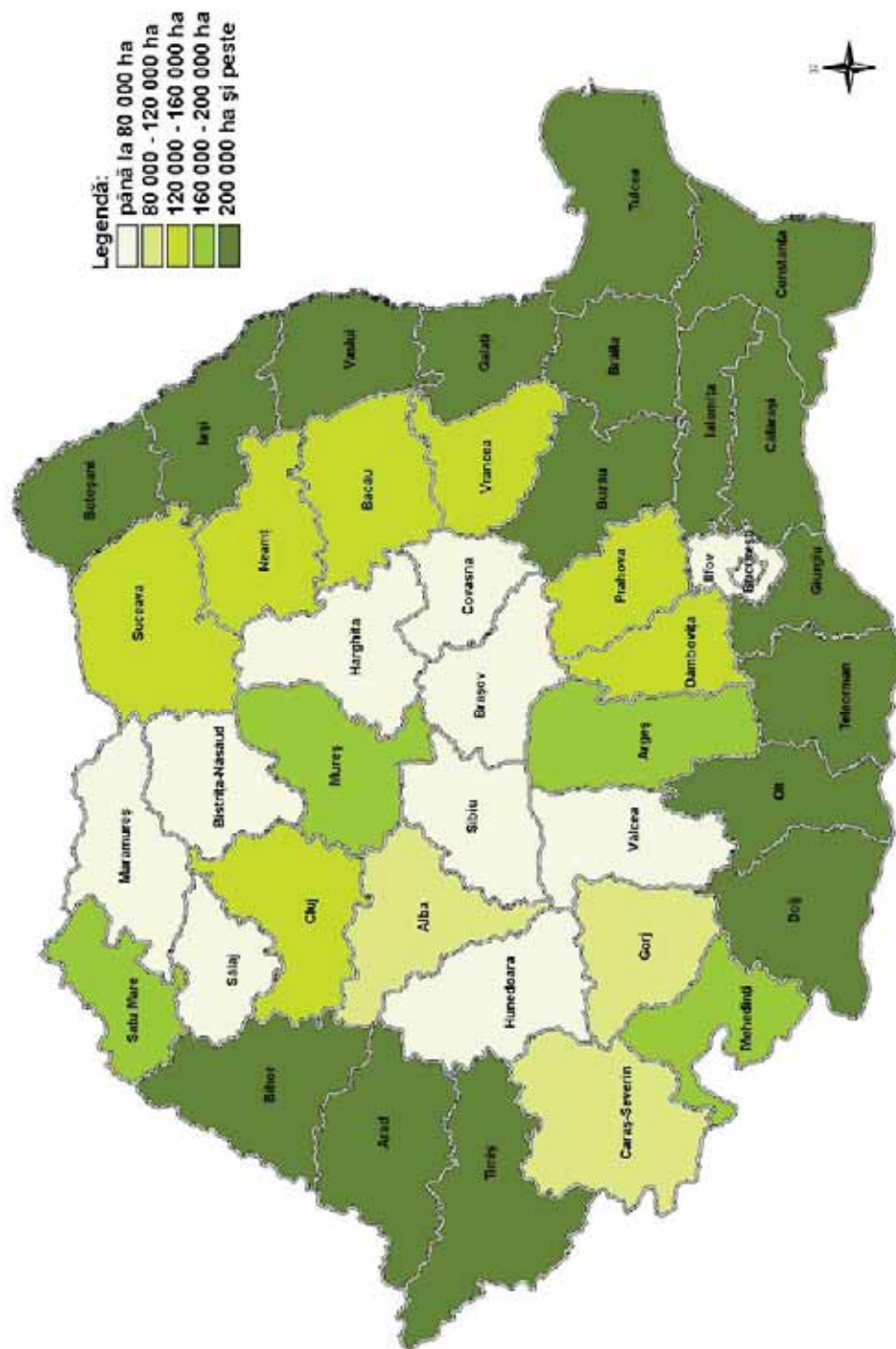
Notă: Gruparea județelor pe intervale s-a obținut pe baza rezultatelor provizorii - RGA 2010

H2 - Suprafata agricola utilizata, pe judete, in anul agricol 2009 - 2010

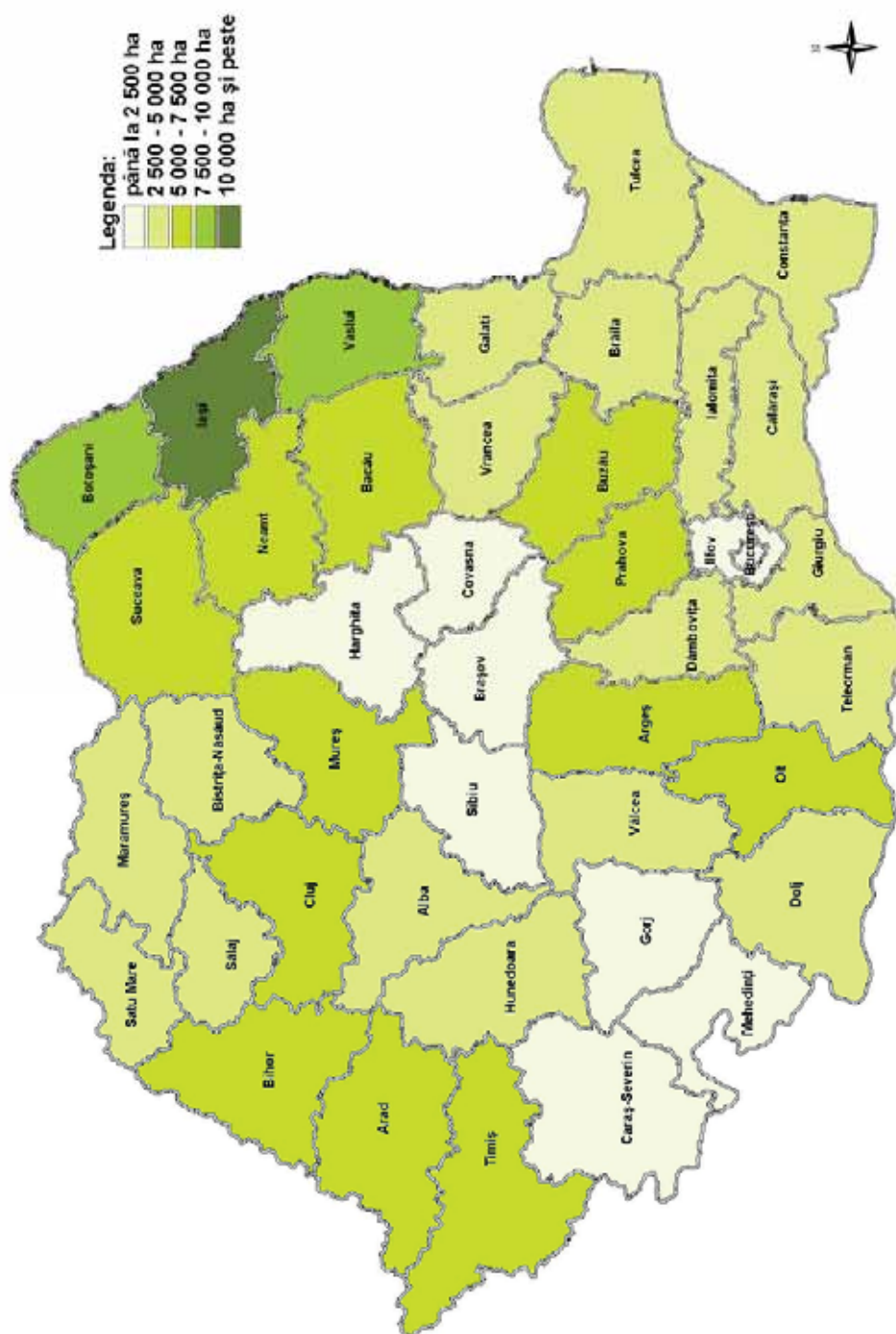


Notă: Gruparea județelor pe intervale s-a obținut pe baza rezultatelor provizorii - RGA 2010

H3 - Suprafața de teren arabil, pe județe, în anul agricol 2009 - 2010

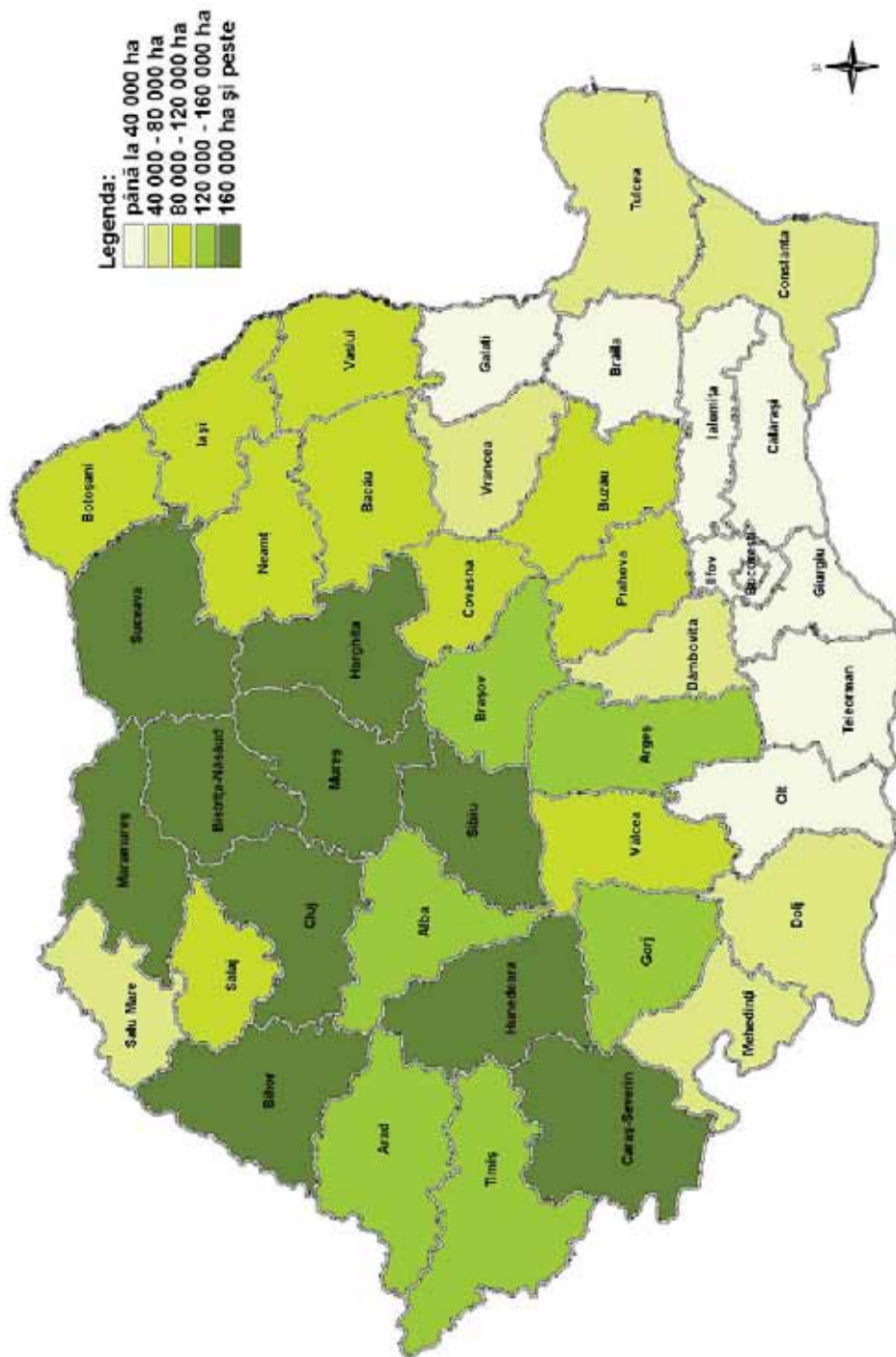


H4 - Suprafața ocupată de grădini familiale, pe județe, în anul agricol 2009 - 2010



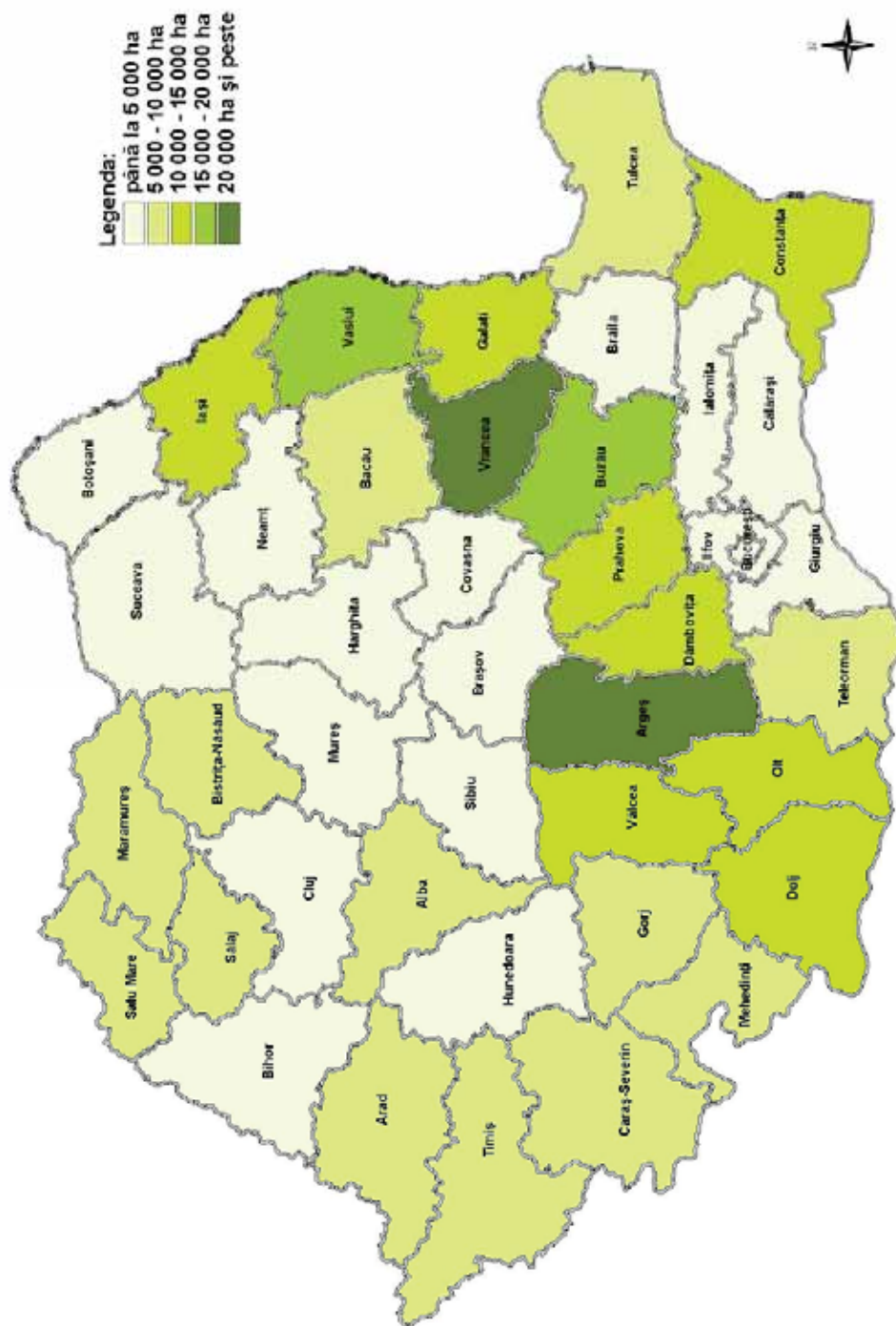
Nota: Gruparea județelor pe intervale s-a obținut pe baza rezultatelor provizorii - RGA 2010

H5 - Suprafața ocupată de pășuni și fânețe, pe județe, în anul agricol 2009 - 2010



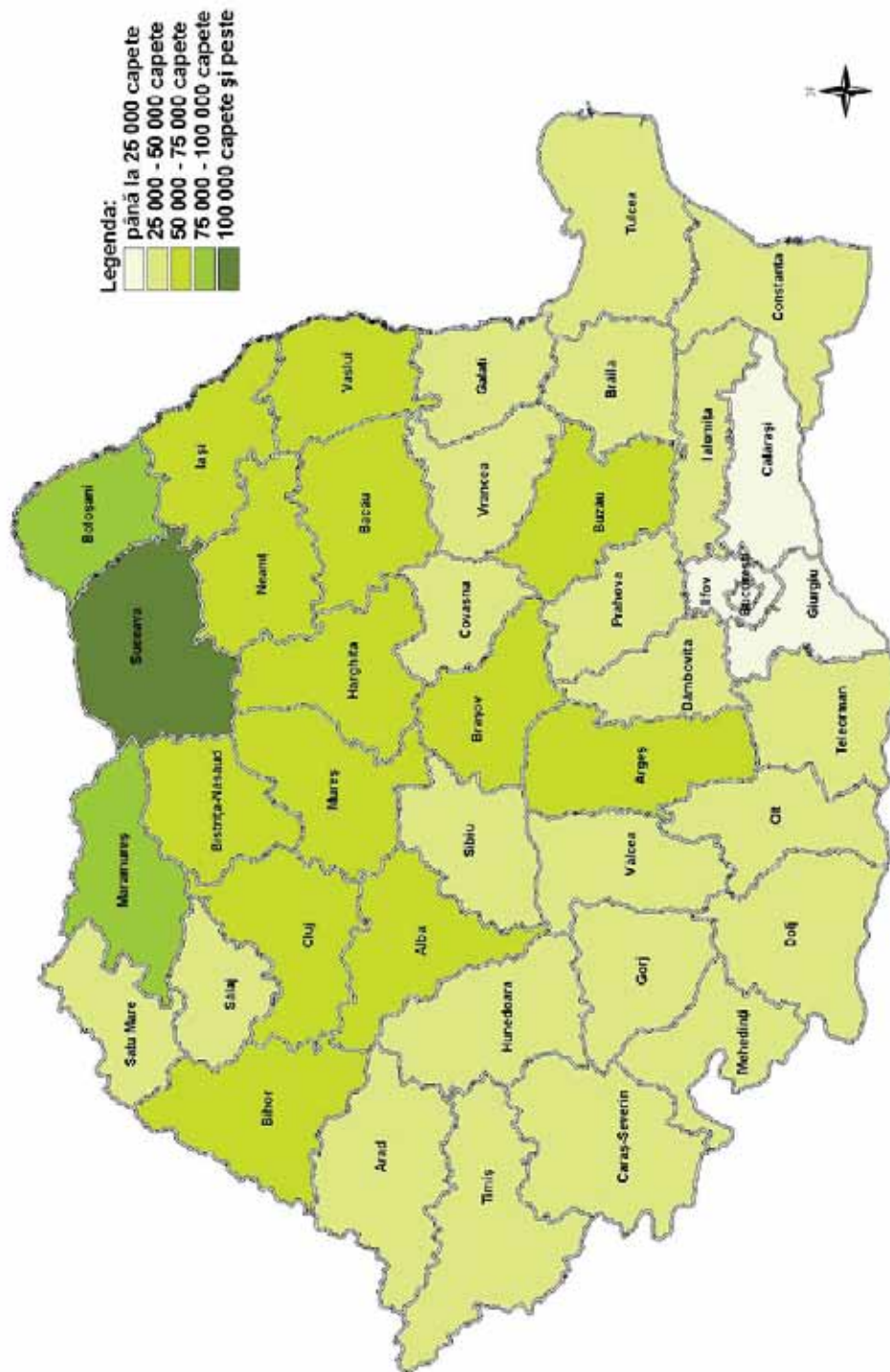
Note: Gruparea județelor pe intervale s-a obținut pe baza rezultatelor provizorii - RGA 2010

H6 - Suprafața ocupată de culturi permanente, pe județe, în anul agricol 2009 - 2010

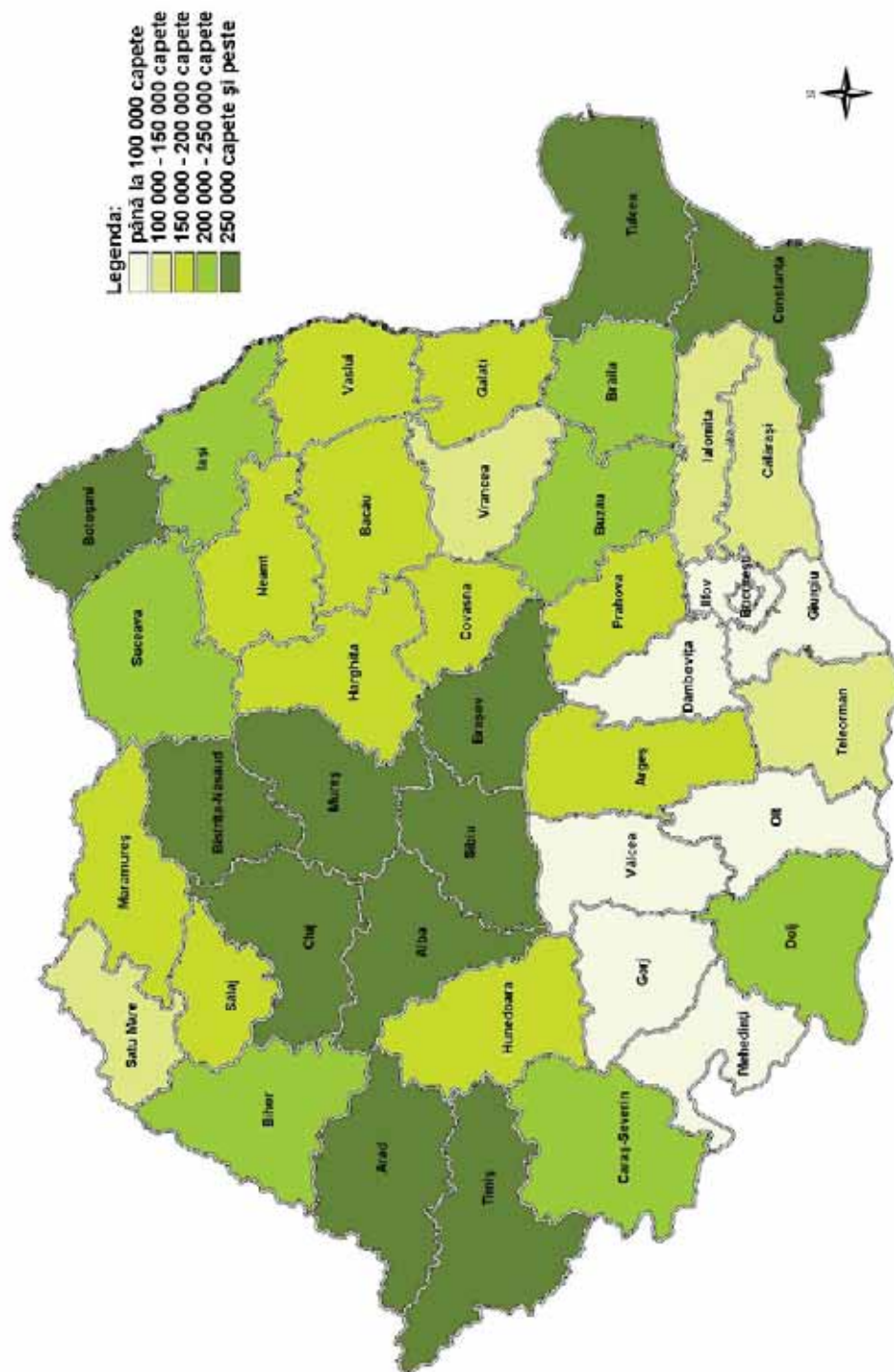


Nota: Gruparea județelor pe intervale s-a obținut pe baza rezultatelor provizorii - RGA 2010

H7 - Numărul total de bovine, pe județe, la 1 decembrie 2010

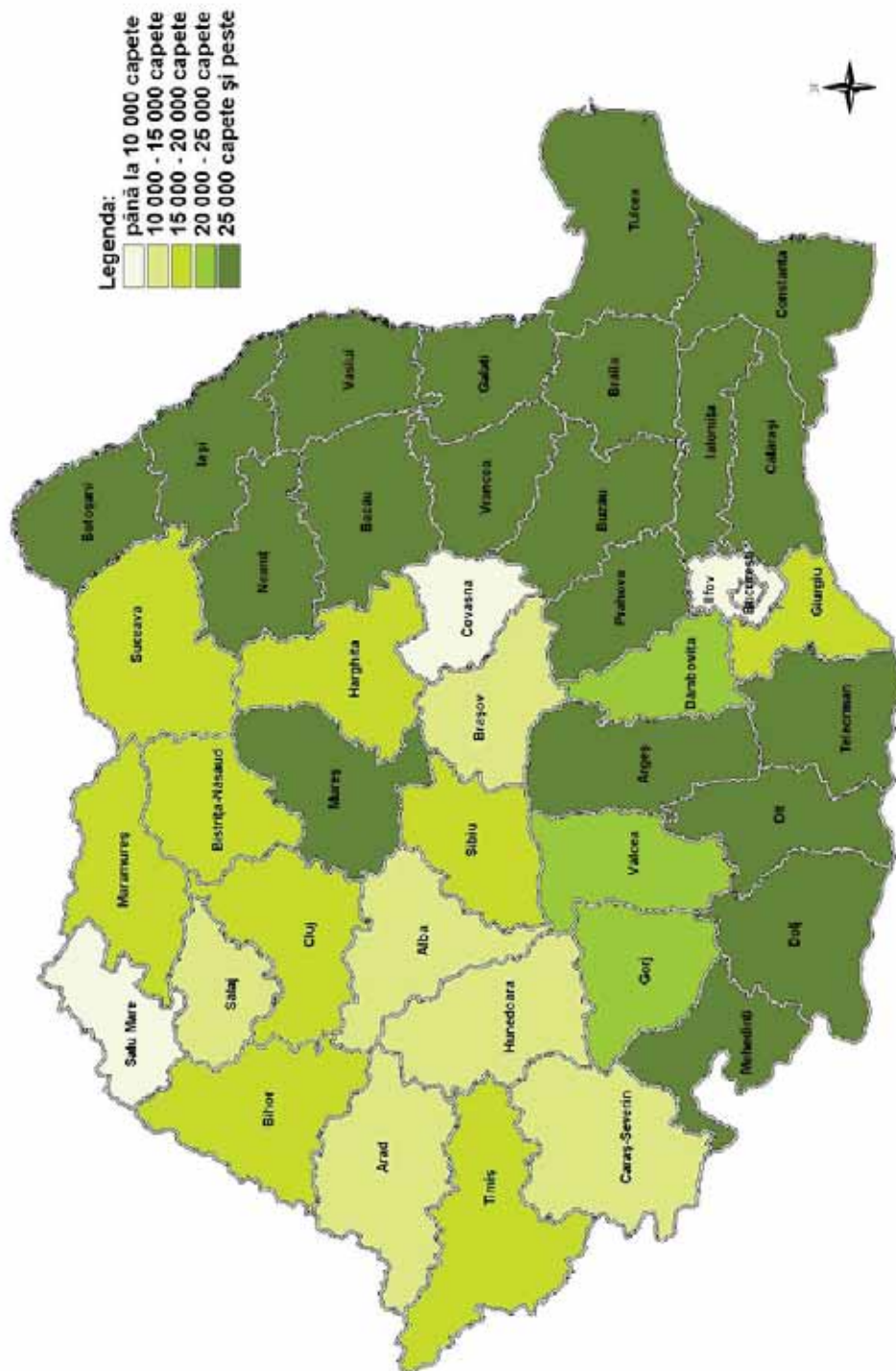


H8 - Numărul total de ovine, pe județe, la 1 decembrie 2010



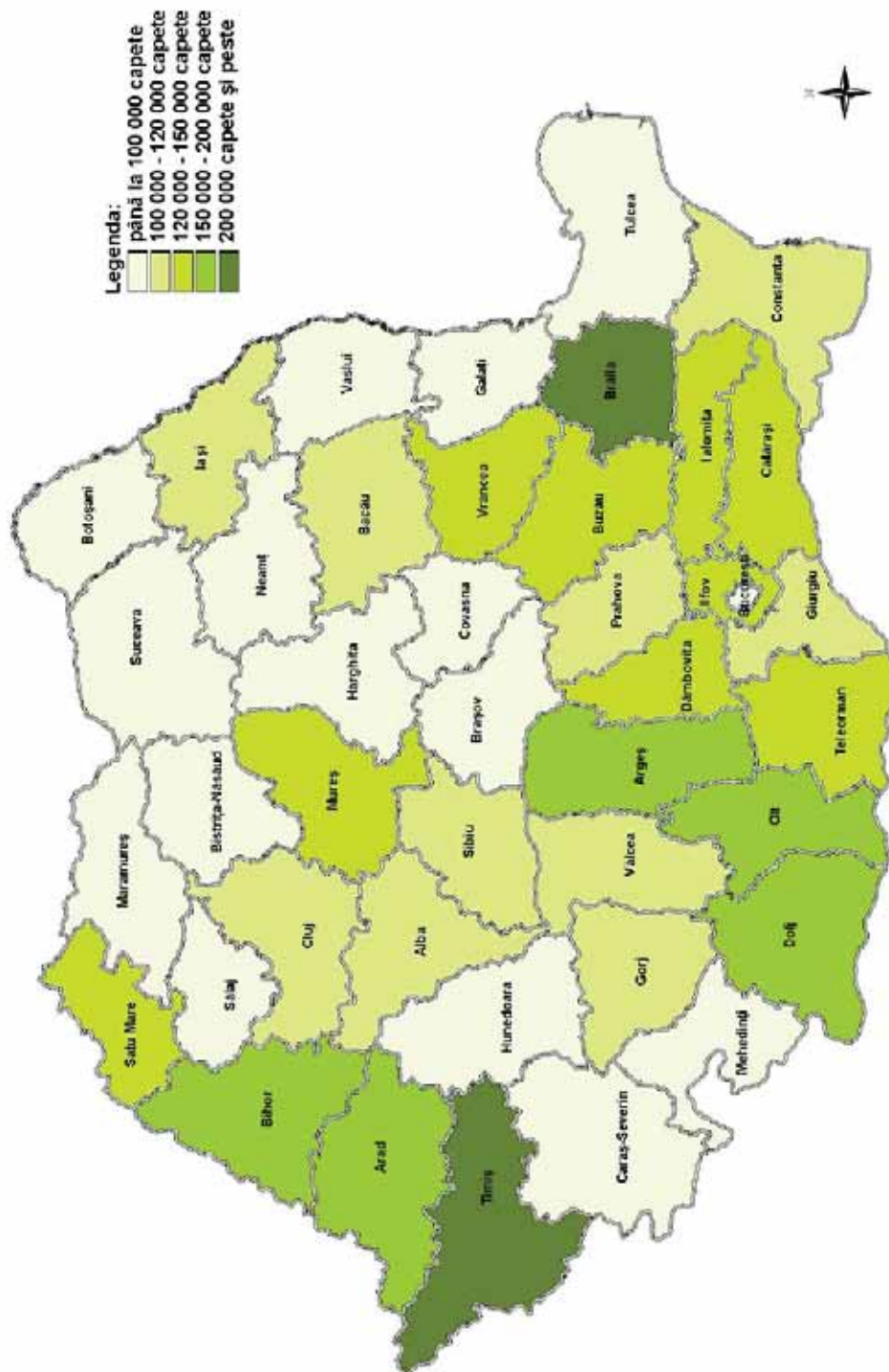
Notă: Gruparea județelor pe intervale s-a obținut pe baza rezultatelor provizorii - RGA 2010

H9 - Numărul total de caprine, pe județe, la 1 decembrie 2010



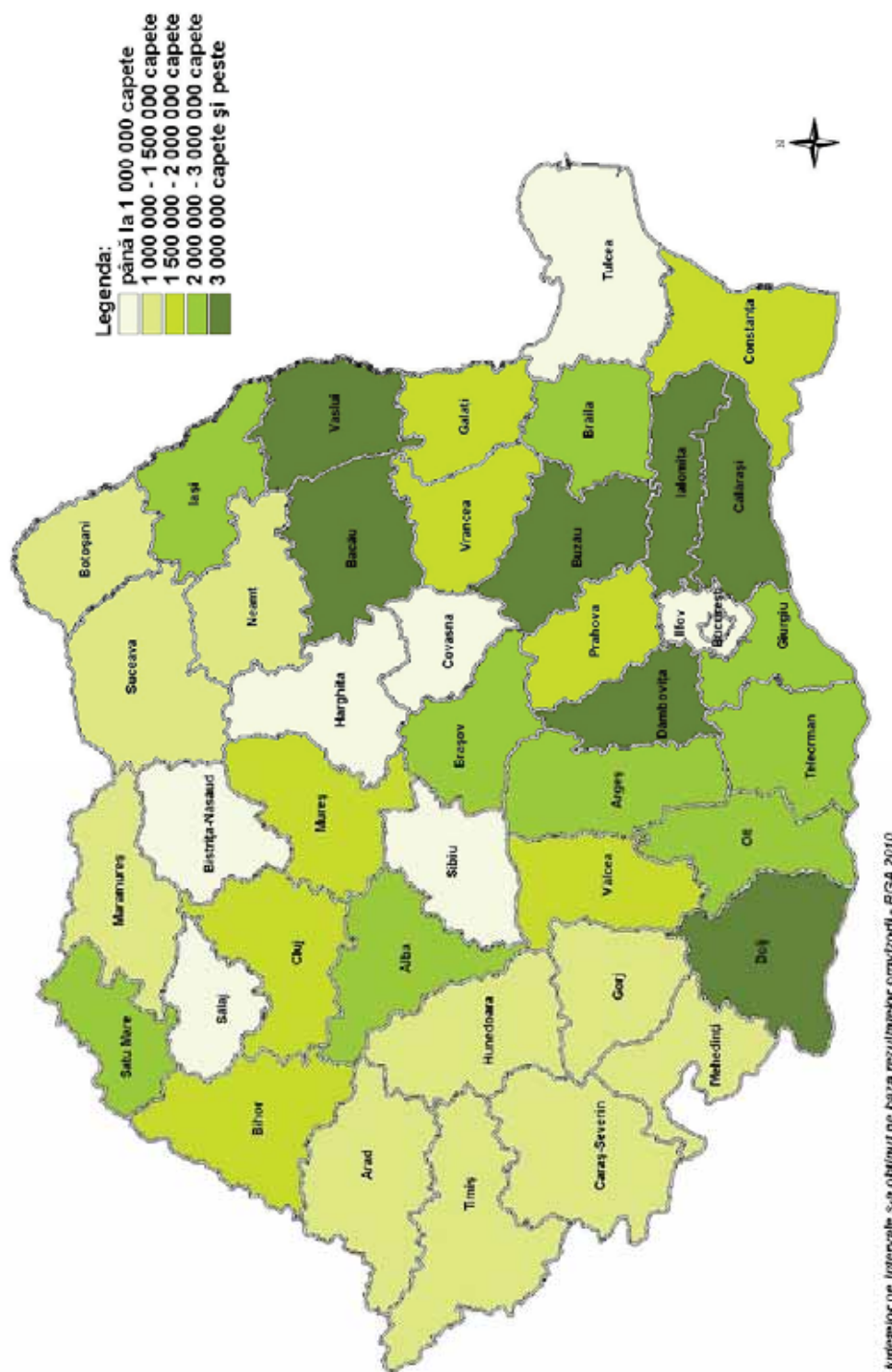
Notă: Gruparea județelor pe intervale s-a obținut pe baza rezultatelor provizorii - RGA 2010.

H10 - Numărul total de porcine, pe județe, la 1 decembrie 2010



Nota: Gruparea județelor pe intervale s-a obținut pe baza rezultatelor provizorii - RGA 2010

H11 - Numărul total de păsări, pe județe, la 1 decembrie 2010



Notă: Gruparea județelor pe intervale s-a obținut pe baza rezultatelor provizorii - RGA 2010

Anexa 3

ANCHETA DE CONTROL pentru Recensământul General Agricol 2010

Ancheta de control pentru Recensământul General Agricol 2010

1. Cadrul general

1.1. Obiectivele cercetării statistice

Obiectivul Anchetei de control a constat în verificarea calității și volumului informațiilor culese în formularele RGA 2010 la principalii indicatori, privind suprafața principalelor culturi în teren arabil, grădini familiale, pășuni și fânețe, culturi permanente, suprafața agricolă utilizată, suprafața agricolă neutilizată și suprafața totală, efectivele de animale și persoanele care au lucrat în agricultură.

1.2. Cadrul legislativ

Cadrul legislativ pentru efectuarea Anchetei de control a avut la bază:

- Hotărârea Guvernului nr. 1370 din 18 noiembrie 2009, privind organizarea și efectuarea recensământului general agricol din România
- Programul general de organizare și efectuare a Recensământului General Agricol 2010 (RGA 2010) din România, aprobat de către Comisia Centrală pentru RGA 2010

În conformitate cu cadrul legislativ de mai sus, după încheierea înregistrării datelor în formularele de recensământ și în cele privind rezultatele provizorii, în luna februarie 2011 a fost efectuată Ancheta de control pentru RGA 2010.

2. Descrierea cercetării statistice

Ancheta de control este o cercetare realizată prin sondaj, bazată pe un eșantion reprezentativ la nivelul întregii țări.

2.1. Sfera de cuprindere

Unitățile de observare ale Anchetei de control au fost unitățile de recensare atât cu personalitate juridică, cât și cele fără personalitate juridică care au utilizat/ deținut suprafață agricolă și/sau animale.

2.2. Principalii indicatori

Indicatorii urmăriți la Ancheta de control au fost:

- informații generale privind exploatarea agricolă
- modul de utilizare a terenului pe principalele categorii de folosință
- efectivele de animale pe principalele specii
- numărul persoanelor care au lucrat în agricultură
- numărul de zile lucrate

3. Eșantionul Anchetei de control

Ancheta de control s-a desfășurat în toate județele țării (mediul rural și mediul urban) și în municipiul București; pentru exploatațiile agricole fără personalitate juridică au fost selectate 140 de sectoare din totalul de 29620, alocate proporțional în cadrul fiecăruia dintre cele 41 de județe, inclusiv municipiul București.

Ținând cont de faptul că fiecare sector deține, în medie, un număr de aproximativ 180 - 200 de unități de recensare, conform sectorizării, indiferent de mărimea acestora, au rezultat, în total, aproximativ 28000 de unități. De asemenea, au fost selectate și câte trei unități de recensare cu personalitate juridică din fiecare județ, inclusiv municipiul București.

În cazul unităților de recensare fără personalitate juridică, au fost cercetate circa un sfert din totalul unităților de recensare incluse în sectoarele selectate. Din cadrul fiecărui sector, selectarea efectivă a unităților de recensare s-a realizat utilizând un pas variabil, în funcție de numărul unităților de recensare din componența sectorului respectiv, astfel încât dimensiunea eșantionului să respecte numărul de formulare de recensământ alocat fiecărui județ în parte, inclusiv municipiului București. Conform sistemului de eșantionare, au rezultat 7002 unități de recensare cercetate la Ancheta de control. La recensarea acestora au participat 140 de recenzori.

Prin compararea înregistrărilor efectuate la Ancheta de control cu cele obținute la recensământ, s-a stabilit natura erorilor, precum și precizia datelor și informațiilor înregistrate în formularele de recensământ, și anume:

- frecvența și dimensiunea erorilor de observare, după natura lor - întâmplătoare și/ sau sistematice
- cauzele care au generat tipurile de erori
- nivelul la care s-a efectuat instruirea personalului de recensământ
- calitatea materialelor metodologice și organizatorice
- gradul de încredere în rezultatele recensământului

4. Rezultatele Anchetei de control

Rezultatele Anchetei de Control au fost structurate astfel:

4.1. Tipuri de erori

- omiteri la înregistrare
- interpretarea eronată a indicatorilor sau necunoașterea exactă a metodologiei de înregistrare
- greșeli de transformare a unităților de măsură (ha - ari etc.)
- înregistrarea inexactă și/ sau incompletă a răspunsurilor în formulare
- informații furnizate de către altă persoană decât capul exploatației agricole fără personalitate juridică, care nu cunoștea situația reală
- înscrierea de coduri necorespunzătoare

4.2. Variația principalilor indicatori

La Ancheta de control s-au obținut următoarele variații față de datele din formularele de recensământ:

Indicator	Diferență %
Teren arabil	0,01
Grâu comun și spelt	0,10
Grâu dur	0,00
Porumb	0,04
Grădini familiale	0,55
Pășuni și fânețe	0,09
Culturi permanente	0,13
Suprafața agricolă utilizată	0,03
Suprafața agricolă neutilizată	0,29
Suprafața TOTALĂ	0,56
Bovine	0,15
Ovine	0,36
Caprine	0,41
Porcine	0,86
Păsări	0,14
Cabaline	1,22
Familii de albine	0,78
Număr persoane	0,18
Număr zile lucrate	1,09

Variația a oscilat între 0,00% la indicatorul grâu dur și 1,22% la indicatorul cabaline. Aceste variații reprezintă, în valoare absolută, procente relativ mici față de limita admisă de 3%.

Rezultatele Anchetei de control atestă calitatea datelor și a operațiunilor de recenzare de la recensământ, marja medie de eroare fiind sub limita admisă, atât din punct de vedere al sferei de cuprindere, cât și al veridicității datelor înregistrate.

4.3. Gradul de vizitare al exploatațiilor agricole, după statutul juridic al acestora

Pentru persoanele intervievate, din cadrul fiecărei unități de recenzare selectate la Ancheta de control, s-a pus întrebarea dacă unitatea a fost vizitată la RGA 2010 de către recenzor. Proporția celor care au răspuns pozitiv la această întrebare reprezintă, aici, gradul de vizitare al unităților de recenzare.

Gradul de vizitare al exploatațiilor agricole fără personalitate juridică a fost de 100%.

Gradul de autoînregistrare al exploatațiilor agricole cu personalitate juridică a fost de 100%.

Anexa 4

FORMULAR PRIVIND REZULTATELE PROVIZORII

**FORMULAR PRIVIND REZULTATELE PROVIZORII**

1. LOCALIZAREA EXPLOATATIEI AGRICOLE

--	--	--	--	--	--

--	--	--

--	--	--	--	--	--

(pag. 1, Cap. I, pct. 1.5.)

(pag. 1, Cap. I, pct. 2)

[illegible][illegible]

(pag.2, Cap.1, pct. 3.1.1.)

(pag.2, Cap.I, pct. 3.1.2. sau 3.2.1.)

3. SUPRAFETE (anul agricol 2009 - 2010)

Hectare	Ari
---------	-----

--	--	--	--	--	--	--	--

--	--	--	--	--	--	--	--

□ □ □ □ □ □ □ □

□ □ □ □ □ □ □ □

X	X	X	X	X	X	.		
---	---	---	---	---	---	---	--	--

11/11

[illegible]

4. EFECTIVE DE ANIMALE (la 1 decembrie 2010)

						9	
--	--	--	--	--	--	---	--

Capete

□ □ □ □ □ □ □ □

□ □ □ □ □ □ □ □

□ □ □ □ □ □ □ □

11/11

5. PERSOANE CARE AU LUCRAT ÎN AGRICULTURĂ (anul agricol 2009 - 2010)

Număr							

Normal							

Page 10 of 10

PROVIZORII - RGA 2010/ 1

