BICENTENARIO.UY
INSTRUCCIONES DEL AÑO XIII

MINISTERIO DE GANADERÍA AGRICULTURA Y PESCA
REPÚBLICA ORIENTAL DEL URUGUAY

2011 CENSO GENERAL AGROPECUARIO

ESTADÍSTICAS AGROPECUARIAS (DIEA)

CENSO GENERAL AGROPECUARIO 2011

RECUENTOS PRELIMINARES

Marzo 2013

MINISTERIO DE GANADERIA, AGRICULTURA Y PESCA

MINISTRO

Tabaré Aguerre

SUBSECRETARIO

Enzo Benech

DIRECTOR GENERAL

Alberto Castelar

ESTADISTICAS AGROPECUARIAS (DIEA)

DIRECTOR

Alfredo Hernández

DIRECTOR DEL CENSO

Dardo Fagúndez

SUPERVISORES GENERALES

Inés Alzáibar
Leonardo Arenare
Alvaro Bregante
Ignacio Casares
Daiana Martin
Adriana Matteo
Ilidio Méndez
José Antonio Méndez
Javier Mondelli
Fernando Queirolo
Catalina Rava
Fernando Rincón

ASESOR TÉCNICO

Camilo Saavedra

ASESORES INFORMÁTICOS

Martín Nuñez
Mathius Rivero

AYUDANTES TÉCNICOS

María del Rosario Cuadrado
Lilián Duque
José Ma. Ferrari
Gonzalo Freiría
Eloísa Nan
Martín Perugorría

SECRETARIA

Anahí Artigas
Adriana Astraldi
Ana Grasso
Adriana Ramilo
Carlos Ramos

Este documento fue realizado en la oficina de Estadísticas Agropecuarias (DIEA)
La elaboración de los mapas estuvo a cargo de Fernando Rincón.

Agradecimiento

Deseamos agradecer muy especialmente a los funcionarios de la Dirección General de los Servicios Ganaderos, de la Dirección General de Servicios Agrícolas, de la Dirección General de la Granja, de Desarrollo Rural y de la Dirección General de Secretaría del Ministerio de Ganadería, Agricultura y Pesca así como al personal del Ministerio de Defensa Nacional que colaboraron durante el relevamiento de campo.

Nuestro agradecimiento también a Alicia Abayian del Instituto Nacional de Estadística (INE) por la elaboración de la base cartográfica censal.

Asimismo queremos destacar el invalorable apoyo de ANCAP, ANTEL, FAO y UTE en diversas áreas de la operativa de campo.

Sin la colaboración de las personas e instituciones mencionadas, el Censo General Agropecuario que se realiza cada diez años y es el operativo estadístico de mayor porte en la órbita del Ministerio de Ganadería, no se podría haber llevado a cabo con éxito.

……

Este documento fue realizado en la oficina de Estadísticas Agropecuarias (DIEA)
La elaboración de los mapas estuvo a cargo de Fernando Rincón.

Índice

1. Introducción 1

2. Evolución y cobertura 2

3. Escala de tamaño y fuentes de ingreso 5

4. Nacionalidad 6

5. Procesamiento y futuro del CGA 2011 7

Anexo I – Cuadros 9

Anexo II – Mapas 14

Anexo III – Facsímil de la planilla S3 19

……..

Este documento fue realizado en la oficina de Estadísticas Agropecuarias (DIEA)
La elaboración de los mapas estuvo a cargo de Fernando Rincón.

1. INTRODUCCION

En este documento se presenta un anticipo de los resultados del Censo General Agropecuario levantado en 2011 (CGA 2011). El mismo tiene carácter preliminar y fue elaborado en base al procesamiento de las planillas de control de campo, en las que se registraron solo algunas variables claves para monitorear la cobertura y la calidad del operativo censal durante la fase de campo.

Las variables registradas y procesadas para la elaboración de este informe son las siguientes:

- Número de explotaciones agropecuarias
- Ubicación geográfica
- Superficie censada
- Principal fuente de ingreso agropecuario
- Nacionalidad del productor

Para una correcta lectura de los resultados, es indispensable precisar ciertos conceptos básicos para algunas de las variables procesadas. En primer término, debe señalarse que la unidad censal es la **explotación agropecuaria.** Las explotaciones son entidades económicas de producción agropecuaria con gerencia única. La definición comprende tierras dedicadas total o parcialmente a fines agrícolas, pecuarios y/o forestales, independientemente de la tenencia o la condición jurídica.

A efectos del censo se consideró como "explotaciones" a "*todos los predios con una hectárea o más de superficie, que hayan tenido actividad agropecuaria por lo menos durante una parte del año censal, pudiendo esta actividad haber tenido o no carácter comercial"*. Por "año censal" se entiende el período comprendido entre el 1° de julio de 2010 y el 30 de junio de 2011.

Por otra parte, el concepto "nacionalidad del productor" solo se aplica cuando éste es una persona física. En consecuencia, la información de la variable "nacionalidad" correspondiente a explotaciones con otro tipo de condición jurídica –por ejemplo, sociedades- fue tabulada agrupándola en la categoría "no aplicable".

Los resultados se presentan a nivel nacional y desagregados en cuatro tipos de apertura, a saber:

- Por ubicación geográfica, a nivel departamental
- Por escala de tamaño
- Por principal fuente de ingreso
- Por nacionalidad del productor

Para algunas variables, cuando la información es comparable, se presentan también los datos del censo anterior (levantado en el año 2000) y la evolución registrada desde 1951 al presente.

Como elemento novedoso que se procesa por primera vez en un censo agropecuario, se muestran datos recabados en campo referentes a predios rurales que no corresponde censar, ya sea por no haber tenido actividad agropecuaria durante el año censal, o por tener superficie total menor a una hectárea.

Al leer el documento se debe tener en cuenta que, con el propósito de simplificar la redacción, las explotaciones se designaron según el rubro que durante el año censal constituyó su principal fuente de ingreso. Por ejemplo, la expresión "explotaciones hortícolas" no hace referencia a todas las explotaciones en las que existió esta actividad durante el año censal, sino, únicamente, a aquellas que declararon que la misma constituía su principal fuente de ingreso. A su vez, el dato de superficie en cada caso corresponde a toda la explotación y no a la destinada al rubro principal.

2. EVOLUCIÓN Y COBERTURA

El CGA 2011 captó un total de 16.227.088 hectáreas, lo que constituye casi el 99% de la superficie censada en el año 2000. La cobertura efectiva alcanzada superó en 1,5 puntos porcentuales al nivel establecido como *cobertura objetivo* (97,5%) al definirse las pautas para el operativo censal. La evolución de las variables de superficie y número de explotaciones para los censos agropecuarios levantados desde 1951 a la fecha se presenta en el gráfico 1.

Gráfico 1. Evolución de: la superficie y las explotaciones (en número y tamaño medio) censadas, por año de censo. Total nacional. Año 1951 = 100.

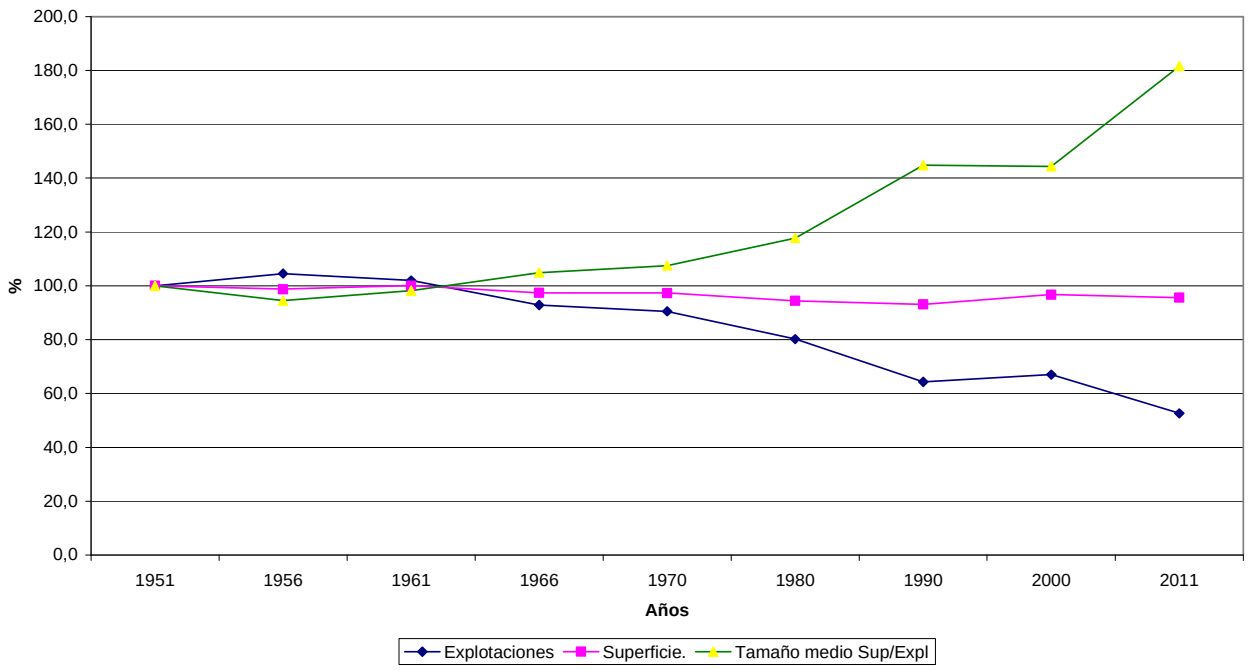

Como puede apreciarse, la superficie censada se mantiene estable a lo largo del período. Durante esos 60 años se levantaron 9 censos agropecuarios y salvo en dos oportunidades (1980 y 1990) las diferencias con el año base fueron inferiores a los 4 puntos porcentuales.

La cobertura alcanzada en el CGA 2011 a nivel nacional, guarda consistencia cuando la misma se analiza a nivel departamental y se compara con la alcanzada en el año 2000 (gráfico 2).

Gráfico 2. Evolución de la superficie censada (en ha) por año de censo, según departamento.

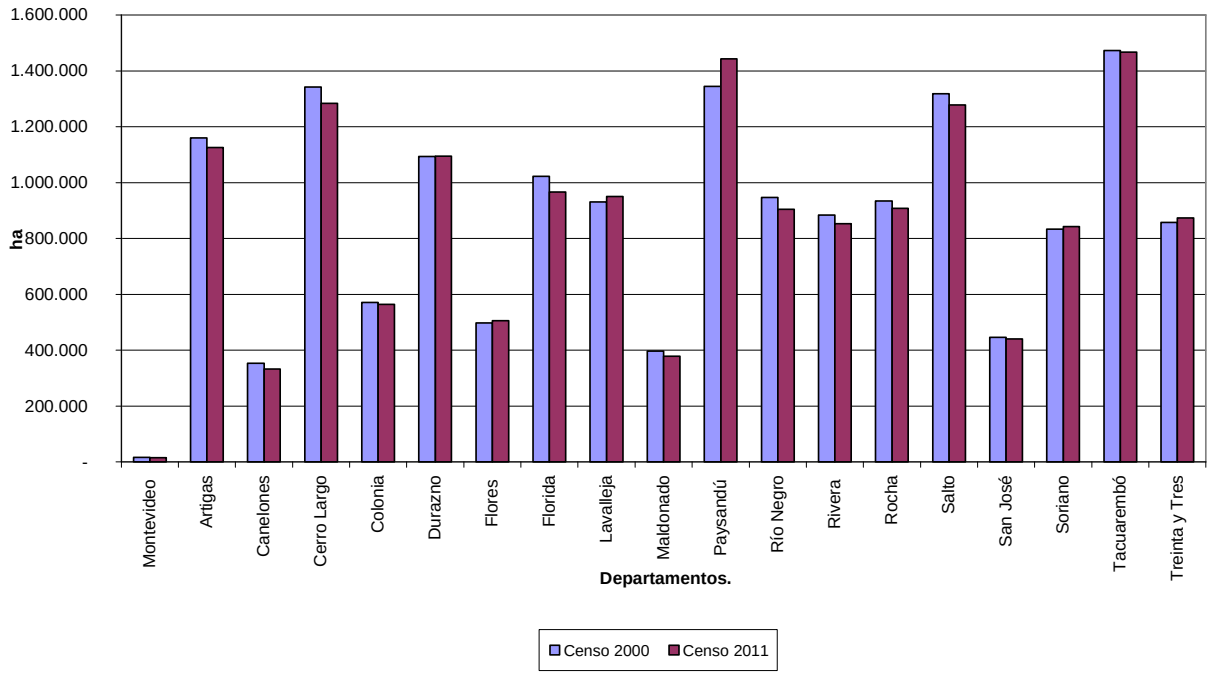

La distribución de la superficie censada a nivel departamental se presenta en el cuadro 1.

El número de explotaciones agropecuarias censadas fue de 44.890, lo que implica una disminución del orden de 12 mil explotaciones con respecto al censo levantado en el año 2000. Esta caída confirma la tendencia registrada de manera prácticamente ininterrumpida después del censo del año 1956.

La conjunción de los dos factores mencionados –superficie estable y reducción del número de explotaciones- ha llevado a que la superficie media por explotación en el año censal alcanzara 361 hectáreas, el valor máximo durante el período considerado (véase nuevamente gráfico 1).

Censo General Agropecuario 2011.
Cuadro 1. Superficie censada por departamento.

Departamento	Superficie censada	
	Total (ha)	%
Total	**16.227.088**	**100,0**
Montevideo	15.286	0,1
Artigas	1.125.764	6,9
Canelones	332.737	2,0
Cerro Largo	1.283.695	7,9
Colonia	563.706	3,5
Durazno	1.094.496	6,7
Flores	505.842	3,1
Florida	966.663	6,0
Lavalleja	950.494	5,9
Maldonado	378.578	2,3
Paysandú	1.442.839	8,9
Río Negro	905.016	5,6
Rivera	852.515	5,3
Rocha	907.351	5,6
Salto	1.278.458	7,9
San José	440.549	2,7
Soriano	842.429	5,2
Tacuarembó	1.467.170	9,0
Treinta y Tres	873.500	5,4

El procesamiento de las planillas de control en campo arrojó, a nivel nacional, algo más de 9 mil predios rurales que no correspondía censar: algunos de ellos por tener menos de una hectárea de superficie y la gran mayoría (93%), por no haber tenido actividad agropecuaria durante el año censal. En total, esos predios ocupan 189.083 hectáreas (cuadro 2).

Censo General Agropecuario 2011.
Cuadro 2. Número de predios y superficie ocupada, por motivo para no censar.

Concepto	Total	Motivo para no censar	
		Menos de 1 ha	Sin actividad agropecuaria en el ejercicio censal[1/]
Número de predios	9.087	659	8.428
Superficie ocupada (ha)	189.083	154	188.929
Hectáreas/predio	21	0,23	22

[1/] Del 1º de julio de 2010 al 30 de junio de 2011.

3. ESCALA DE TAMAÑO Y FUENTES DE INGRESO

Más de la mitad de las explotaciones censadas tienen menos de 100 hectáreas de superficie total. En el otro extremo, las explotaciones con superficies de 2.500 hectáreas o más ocupan 5,4 millones de hectáreas, aproximadamente un tercio de la superficie censada. El tamaño medio de estas explotaciones es de 4.664 hectáreas (cuadro 3).

Censo General Agropecuario 2011.
Cuadro 3. Número de explotaciones y superficie explotada, según tamaño de la explotación.

Tamaño de la explotación (ha)	Explotaciones		Superficie explotada		
	Total	%	Total (ha)	%	Hectáreas por explotación
Total	**44.890**	**100,0**	**16.227.088**	**100,0**	**361**
1 a 19	12.274	27,3	104.696	0,6	9
20 a 99	12.657	28,3	632.564	3,9	50
100 a 199	5.540	12,3	790.426	4,9	143
200 a 499	6.473	14,4	2.078.220	12,8	321
500 a 999	3.808	8,5	2.680.466	16,5	704
1.000 a 2.499	2.970	6,6	4.493.059	27,7	1.513
2.500 y más	1.168	2,6	5.447.657	33,6	4.664

Una amplia mayoría de las explotaciones del país reportaron como principal fuente de ingreso las actividades de producción animal. Entre las mismas, predominan las más de 22 mil explotaciones dedicadas fundamentalmente a la ganadería para producción de carne, que ocupan más de 10,6 millones de hectáreas. Si a estas explotaciones se les añaden las 7 mil que obtienen su principal ingreso de los otros dos rubros “fuertes” de la producción pecuaria –lechería y ovinos- la superficie total ocupada por explotaciones en que predomina la producción animal alcanza a 12,4 millones de hectáreas, más del 75% del área total.

En lo que refiere a producción vegetal, hay dos rubros que se destacan claramente en términos de superficie: la producción de cultivos cerealeros e industriales y la forestación. Las explotaciones cuyo principal ingreso es la producción de cultivos cerealeros e industriales ocupan aproximadamente 2 millones de hectáreas si se incluye entre ellas a las explotaciones arroceras. Y las explotaciones forestales ocupan 1,3 millones de hectáreas (cuadro 4).

Censo General Agropecuario 2011.
Cuadro 4. Número de explotaciones y superficie explotada, según principal fuente de ingreso.

Principal fuente de ingreso	Explotaciones		Superficie explotada		
	Nº	%	ha	%	Hectáreas por explotación
Total	**44.890**	**100,0**	**16.227.088**	**100,0**	**361**
Vacunos de carne	22.143	49,3	10.663.720	65,7	482
Vacunos de leche	4.398	9,8	864.806	5,3	197
Ovinos	2.705	6,0	822.470	5,1	304
Aves	548	1,2	15.158	0,1	28
Cerdos	514	1,2	10.856	0,1	21
Equinos	240	0,5	33.415	0,2	139
Otros animales	65	0,1	11.438	0,1	176
Arroz	330	0,7	376.231	2,3	1140
Otros cereales y cultivos industriales	2.151	4,8	1.692.472	10,4	787
Semilleros de cereales y cultivos industriales	393	0,9	80.933	0,5	206
Semilleros de forrajeras	115	0,3	11.845	0,1	103
Forestación	785	1,8	1.265.843	7,8	1613
Horticultura	2.614	5,8	50.834	0,3	19
Viticultura	699	1,6	20.274	0,1	29
Citricultura	289	0,6	41.416	0,3	143
Otros frutales	690	1,5	22.590	0,1	33
Viveros y plantines	88	0,2	9.891	0,1	112
Servicios agropecuarios	266	0,6	44.122	0,3	166
Agroturismo	27	0,1	3.347	0,0	124
Otros rubros	948	2,1	110.254	0,7	116
Explotaciones no comerciales	4.882	10,9	75.173	0,4	15

En síntesis, los productores que tienen como primera fuente de ingreso a uno de los tres principales rubros de producción animal o a uno de los dos principales rubros de producción vegetal, ocupan casi el 97% de la superficie agropecuaria total del país.

4. NACIONALIDAD

Casi el 84% de las explotaciones censadas son gestionadas por productores uruguayos cuya condición jurídica es la de *persona física*. Esta precisión es importante puesto que, tal como se señalara anteriormente, el concepto de nacionalidad no aplica para las otras condiciones jurídicas definidas en el censo. En lo que refiere a nacionalidad, la información correspondiente a estas explotaciones se presenta agrupada en la categoría de "*no aplicable*". A este grupo pertenecían, en el año 2000, menos del 1% de las explotaciones censadas. En la actualidad, alcanzan al 14,5% (cuadro 5).

Censo General Agropecuario 2011.
Cuadro 5. Número de explotaciones por año de Censo, según nacionalidad del productor.

Nacionalidad	Número de explotaciones			
	2000		2011	
	Total	%	Total	%
Total	**57.131**	**100,0**	**44.890**	**100,0**
Uruguaya	54.908	96,1	37.637	83,8
Argentina	431	0,7	260	0,6
Brasileña	563	1,0	193	0,4
Otra	736	1,3	305	0,7
No aplicable	493	0,9	6.495	14,5

Entre estas explotaciones se cuentan las gestionadas por dependencias estatales –que en el año 2000 eran 395-, las sociedades constituidas con o sin contrato legal y las sucesiones indivisas.

En la actualidad, los productores en esta situación explotan casi 7 millones de hectáreas, lo que equivale al 43,1% de la superficie agropecuaria (cuadro 6).

Censo General Agropecuario 2011.
Cuadro 6. Superficie explotada por año de Censo, según nacionalidad del productor.

Nacionalidad	Superficie (ha)			
	2000		2011	
	Total	%	Total	%
Total	**16.419.683**	**100,0**	**16.227.088**	**100,0**
Uruguaya	14.849.930	90,4	8.744.256	53,9
Argentina	225.327	1,4	105.379	0,7
Brasileña	705.974	4,3	232.112	1,4
Otra	481.186	2,9	147.056	0,9
No aplicable	157.266	1,0	6.998.285	43,1

5. PROCESAMIENTO Y FUTURO DEL CGA 2011

El CGA 2011 se encuentra en fase de digitalización. La misma comprende dos procesos de diferente naturaleza, que se desarrollan en paralelo:

- La captura de los datos registrados en los cuestionarios censales mediante lectura óptica, cuyo resultado constituirá la base de datos del CGA 2011, luego de cumplidos los controles de calidad y las validaciones de rigor.
- La conformación del archivo digital de las imágenes de los cuestionarios censales, que una vez concluida permitirá el manejo informático de las mismas y el deshacerse de la información “en papel”.

En la actualidad, se encuentra en la fase de crítica-validación (aplicación de dichos controles) y su resultado será una base de datos “limpia” y libre de inconsistencias. Una vez culminada esta última, se prevé la divulgación de los resultados censales en dos etapas:

- *Anticipo de datos Volumen I*. Esto consistirá en una publicación resumida con tabulación de resultados definitivos para un conjunto seleccionado de las variables más relevantes.
- *Datos definitivos Volumen II*. Esta publicación contendrá información tabulada para todas las variables investigadas en el CGA 2011.

Ambas publicaciones estarán disponibles para los usuarios en versiones impresas y electrónicas en la página web del MGAP.

A posteriori vendrán otras instancias no menos importantes, que corresponde reseñar brevemente.

En primer término, se rediseñarán todas las encuestas que componen el sistema de estadísticas continuas de la DIEA, utilizando la base de datos del CGA 2011 como marco de muestreo actualizado. Esto se irá llevando a cabo en el correr del año 2013, a medida que llegue el momento de levantar cada una de las encuestas del sistema.

Y por último, se desarrollará la segunda versión del Sistema de Información del Censo Agropecuario (SICA). Se prevé que el SICA II incorpore, en modalidad interactiva, varias prestaciones de interés, en adición a las ya implementadas en el SICA I:

- Acceso a mapas con explotaciones agropecuarias georeferenciadas
- Elaboración de mapas temáticos.
- Incorporación de un módulo para producción de cuadros “a medida”.

El SICA II se distribuirá sin costo para los usuarios en CD y a través de la página web del MGAP.

• ANEXO I

Cuadros complementarios

Censo General Agropecuario 2011.
Cuadro 1. Número de explotaciones por tamaño (ha), según departamento.

Departamento	Tamaño de la explotación							
	Total	De 1 a 19	De 20 a 99	De 100 a 199	De 200 a 499	De 500 a 999	De 1.000 a 2.499	Más de 2.500
Total	**44.890**	**12.274**	**12.657**	**5.540**	**6.473**	**3.808**	**2.970**	**1.168**
Montevideo	1.318	1.176	125	12	3	2	0	0
Artigas	1.852	482	324	153	316	229	237	111
Canelones	7.807	4.791	2.346	353	244	52	18	3
Cerro Largo	2.416	389	606	358	440	296	218	109
Colonia	3.045	586	1.168	580	471	153	71	16
Durazno	2.066	326	480	293	350	316	224	77
Flores	875	85	197	115	173	165	102	38
Florida	2.620	425	749	411	486	299	201	49
Lavalleja	2.976	342	1.040	510	575	302	167	40
Maldonado	1.688	237	592	325	366	110	49	9
Paysandú	1.979	439	341	208	361	220	269	141
Río Negro	1.071	124	246	137	187	135	162	80
Rivera	2.097	402	624	329	356	194	127	65
Rocha	1.994	189	609	359	409	195	169	64
Salto	2.203	483	487	208	362	277	282	104
San José	2.825	800	1.196	355	244	141	80	9
Soriano	1.866	382	531	264	297	178	144	70
Tacuarembó	2.644	494	635	295	462	335	299	124
Treinta y tres	1.548	122	361	275	371	209	151	59

Censo General Agropecuario 2011.
Cuadro 2. Superficie explotada (ha) por tamaño de la explotación (ha), según departamento.

Departamento	Tamaño de la explotación							
	Total	De 1 a 19	De 20 a 99	De 100 a 199	De 200 a 499	De 500 a 999	De 1.000 a 2.499	Más de 2.500
Total	**16.227.088**	**104.696**	**632.564**	**790.426**	**2.078.220**	**2.680.466**	**4.493.059**	**5.447.657**
Montevideo	15.286	6.862	4.832	1.480	978	1.134	0	0
Artigas	1.125.764	4.156	15.005	22.300	105.667	163.505	350.212	464.919
Canelones	332.737	40.014	98.766	48.541	74.995	35.260	25.267	9.894
Cerro Largo	1.283.695	3.836	32.041	52.550	142.653	207.784	326.945	517.886
Colonia	563.706	5.054	62.428	81.459	146.027	102.916	102.798	63.024
Durazno	1.094.496	2.768	24.966	41.010	111.493	225.879	332.429	355.951
Flores	505.842	699	10.918	16.446	57.858	114.132	159.166	146.623
Florida	966.663	3.846	39.564	59.595	159.403	212.232	300.955	191.068
Lavalleja	950.494	3.792	54.867	72.381	183.551	210.395	254.957	170.551
Maldonado	378.578	2.469	30.596	46.596	114.398	77.269	72.797	34.453
Paysandú	1.442.839	3.682	16.966	29.676	115.270	154.677	417.505	705.063
Río Negro	905.016	1.037	13.636	18.812	62.378	94.983	253.867	460.303
Rivera	852.515	3.758	32.081	46.913	115.920	136.659	188.528	328.656
Rocha	907.351	1.898	34.006	51.933	128.957	137.993	251.977	300.587
Salto	1.278.458	4.557	23.349	30.398	117.207	199.534	425.041	478.372
San José	440.549	7.430	58.763	49.870	77.084	96.616	115.411	35.375
Soriano	842.429	3.184	27.498	37.318	96.461	126.425	217.409	334.134
Tacuarembó	1.467.170	4.406	32.386	42.987	147.197	238.544	466.197	535.453
Treinta y tres	873.500	1.248	19.896	40.161	120.723	144.529	231.598	315.345

Censo General Agropecuario 2011.
Cuadro 3. Número de explotaciones por principal fuente de ingreso, según departamento.

Departamento	Principal fuente de ingreso								
	Total	Bovinos de:		Ovinos	Cereales y oleagino-sos	Foresta-ción	Horti-Fruti-Viti	Otros	No comercia-les
		Carne	Leche						
Total	**44.890**	**22.143**	**4.398**	**2.705**	**2.481**	**785**	**4.292**	**3.204**	**4.882**
Montevideo	1.318	13	10	9	12	7	636	214	417
Artigas	1.852	863	82	314	58	2	103	273	157
Canelones	7.807	2.106	436	146	80	102	2.353	1.035	1.549
Cerro Largo	2.416	1.600	65	276	89	74	2	48	262
Colonia	3.045	971	872	43	538	9	113	264	235
Durazno	2.066	1.388	47	172	78	67	10	73	231
Flores	875	515	108	31	128	11	3	42	37
Florida	2.620	1.414	522	132	73	48	30	92	309
Lavalleja	2.976	2.349	37	166	42	107	34	117	124
Maldonado	1.688	1.201	40	93	10	38	58	68	180
Paysandú	1.979	1.016	155	204	199	43	78	152	132
Río Negro	1.071	467	142	22	242	33	23	88	54
Rivera	2.097	1.445	61	110	19	49	33	109	271
Rocha	1.994	1.524	54	92	101	32	13	50	128
Salto	2.203	948	77	530	28	7	517	73	23
San José	2.825	628	1.346	26	141	9	247	292	136
Soriano	1.866	633	252	36	501	19	19	130	276
Tacuarembó	2.644	1.828	68	218	58	98	19	59	296
Treinta y Tres	1.548	1.234	24	85	84	30	1	25	65

Censo General Agropecuario 2011.
Cuadro 4. Superficie explotada (ha) por principal fuente de ingreso, según departamento.

Departamento	Principal fuente de ingreso								
	Total	Bovinos de:		Ovinos	Cereales y oleaginosos	Forestación	Horti-Fruti-Viti	Otros	No comer-ciales
		Carne	Leche						
Total	**16.227.088**	**10.663.720**	**864.806**	**822.470**	**2.068.703**	**1.265.843**	**135.114**	**331.259**	**75.173**
Montevideo	15.286	1.037	226	87	713	309	7.752	2.437	2.725
Artigas	1.125.764	864.611	3.568	186.365	40.853	174	2.056	25.855	2.282
Canelones	332.737	161.430	51.695	3.387	8.703	20.817	44.327	27.924	14.454
Cerro Largo	1.283.695	930.705	15.445	47.442	109.190	161.425	17	13.704	5.767
Colonia	563.706	153.350	162.866	5.714	196.136	10.304	3.774	27.834	3.728
Durazno	1.094.496	848.620	8.035	43.132	104.905	68.857	1.532	14.665	4.750
Flores	505.842	328.201	27.079	5.056	133.679	5.998	120	5.025	684
Florida	966.663	627.452	176.696	22.200	54.747	54.896	995	22.745	6.932
Lavalleja	950.494	775.370	9.436	26.596	35.169	82.109	3.563	15.331	2.920
Maldonado	378.578	298.013	16.744	11.350	4.248	31.850	4.233	6.994	5.146
Paysandú	1.442.839	826.497	53.198	111.001	200.668	200.855	17.194	31.756	1.670
Río Negro	905.016	377.545	38.120	6.262	284.939	165.352	1.789	30.017	992
Rivera	852.515	626.874	8.358	18.504	30.479	151.993	2.698	8.153	5.456
Rocha	907.351	691.772	13.255	13.472	126.164	51.841	1.535	5.070	4.242
Salto	1.278.458	929.651	24.902	249.072	30.843	1.709	27.634	14.104	543
San José	440.549	150.737	184.615	2.918	44.196	4.111	14.367	37.707	1.898
Soriano	842.429	252.728	58.315	4.618	456.215	36.375	732	29.058	4.388
Tacuarembó	1.467.170	1.175.331	8.328	48.115	67.616	158.636	761	3.491	4.892
Treinta y tres	873.500	643.796	3.925	17.179	139.240	58.232	35	9.389	1.704

Censo General Agropecuario 2011.
Cuadro 5. Número de explotaciones por nacionalidad del productor, según departamento.

Departamento	Nacionalidad					
	Total	Uruguaya	Argentina	Brasileña	Otra	No aplicable
Total	**44.890**	**37.637**	**260**	**193**	**305**	**6.495**
Montevideo	1.318	1.174	5	1	40	98
Artigas	1.852	1.592	4	35	5	216
Canelones	7.807	7.311	13	3	91	389
Cerro Largo	2.416	1.924	3	48	4	437
Colonia	3.045	2.639	51	1	16	338
Durazno	2.066	1.550	3	1	7	505
Flores	875	577	2	0	9	287
Florida	2.620	2.029	6	0	11	574
Lavalleja	2.976	2.429	7	0	13	527
Maldonado	1.688	1.456	63	2	32	135
Paysandú	1.979	1.459	28	3	16	473
Río Negro	1.071	747	10	2	11	301
Rivera	2.097	1.837	1	44	5	210
Rocha	1.994	1.666	11	9	20	288
Salto	2.203	1.784	12	3	1	403
San José	2.825	2.621	9	0	8	187
Soriano	1.866	1.436	24	1	6	399
Tacuarembó	2.644	2.149	3	25	7	460
Treinta y Tres	1.548	1.257	5	15	3	268

Censo General Agropecuario 2011.
Cuadro 6. Superficie (ha) por nacionalidad del productor, según departamento.

Departamento	Nacionalidad					
	Total	Uruguaya	Argentina	Brasileña	Otra	No aplicable
Total	**16.227.088**	**8.744.256**	**105.379**	**232.112**	**147.056**	**6.998.285**
Montevideo	15.286	10.338	171	9	470	4.298
Artigas	1.125.764	794.539	5.701	50.466	10.295	264.763
Canelones	332.737	255.632	529	126	3.895	72.555
Cerro Largo	1.283.695	603.089	1.292	48.491	6.962	623.861
Colonia	563.706	396.999	9.052	122	4.533	153.000
Durazno	1.094.496	520.151	9.786	1.461	9.706	553.392
Flores	505.842	214.711	1.938	0	15.422	273.771
Florida	966.663	477.508	2.509	0	6.339	480.307
Lavalleja	950.494	538.292	1.861	0	11.261	399.080
Maldonado	378.578	275.393	22.120	216	9.487	71.362
Paysandú	1.442.839	744.860	16.026	3.666	15.879	662.408
Río Negro	905.016	298.310	5.047	153	6.892	594.614
Rivera	852.515	472.835	1.300	40.773	3.818	333.789
Rocha	907.351	512.704	7.130	6.657	16.129	364.731
Salto	1.278.458	745.301	3.811	6.894	870	521.582
San José	440.549	311.806	3.759	0	3.281	121.703
Soriano	842.429	371.173	7.305	1.149	2.235	460.567
Tacuarembó	1.467.170	769.474	2.920	42.715	15.832	636.229
Treinta y Tres	873.500	431.141	3.122	29.214	3.750	406.273

Censo General Agropecuario 2011.
Cuadro 7. Número de explotaciones por nacionalidad del productor, según principal fuente de ingreso.

Principal fuente de ingreso	Nacionalidad					
	Total	Uruguaya	Argentina	Brasileña	Otra	No aplicable
Total	**44.890**	**37.637**	**260**	**193**	**305**	**6.495**
Vacunos de carne	22.143	18.454	119	140	113	3.317
Vacunos de leche	4.398	3.948	12	1	10	427
Ovinos	2.705	2.387	10	5	10	293
Aves	548	507	1	0	3	37
Cerdos	514	472	2	0	2	38
Equinos	240	203	3	2	0	32
Otros animales	65	50	2	0	0	13
Arroz	330	186	0	25	0	119
Otros cereales y cultivos industriales	2.151	1.283	23	4	16	825
Semillero de cereales y cultivos industriales	393	321	4	5	3	60
Semilleros de forrajeras	115	102	2	0	3	8
Forestación	785	197	15	0	10	563
Horticultura	2.614	2.480	8	3	28	95
Viticultura	699	611	3	1	13	71
Citricultura	289	211	4	0	1	73
Otros frutales	690	591	13	1	19	66
Viveros y plantines	88	73	1	0	2	12
Servicios agropecuarios	266	207	4	0	1	54
Agroturismo	27	14	2	0	2	9
Otros rubros	948	830	6	2	14	96
Explotaciones no comerciales	4.882	4.510	26	4	55	287

Censo General Agropecuario 2011.
Cuadro 8. Superficie explotada (ha) por nacionalidad del productor, según principal fuente de ingreso.

Principal fuente de ingreso	Nacionalidad					
	Total	Uruguaya	Argentina	Brasileña	Otra	No aplicable
Total	**16.227.088**	**8.744.256**	**105.379**	**232.112**	**147.056**	**6.998.285**
Vacunos de carne	10.663.720	6.511.800	64.205	191.126	104.838	3.791.751
Vacunos de leche	864.806	580.513	5.542	76	1.869	276.806
Ovinos	822.470	630.550	797	4.874	5.050	181.199
Aves	15.158	12.755	3	0	60	2.340
Cerdos	10.856	9.482	24	0	58	1.292
Equinos	33.415	22.073	392	1.173	0	9.777
Otros animales	11.438	1.929	8	0	0	9.501
Arroz	376.231	111.167	0	31.478	0	233.586
Otros cereales y cultivos industriales	1.692.472	497.773	20.564	495	21.066	1.152.574
Semillero de cereales y cultivos industriales	80.933	35.889	1.321	2.094	1.631	39.998
Semilleros de forrajeras	11.845	10.992	290	0	41	522
Forestación	1.265.843	66.093	7.486	0	5.878	1.186.386
Horticultura	50.834	46.666	155	35	277	3.701
Viticultura	20.274	13.636	36	3	312	6.287
Citricultura	41.416	17.413	221	0	25	23.757
Otros frutales	22.590	14.111	1.104	120	600	6.655
Viveros y plantines	9.891	8.727	5	0	300	859
Servicios agropecuarios	44.122	24.395	868	0	59	18.800
Agroturismo	3.347	1.361	502	0	44	1.440
Otros rubros	110.254	61.517	1.210	161	3.478	43.888
Explotaciones no comerciales	75.173	65.414	646	477	1.470	7.166

• ANEXO II

Mapas

Mapa 1

Porcentaje de explotaciones con agricultura como principal fuente de ingreso por área de enumeración.

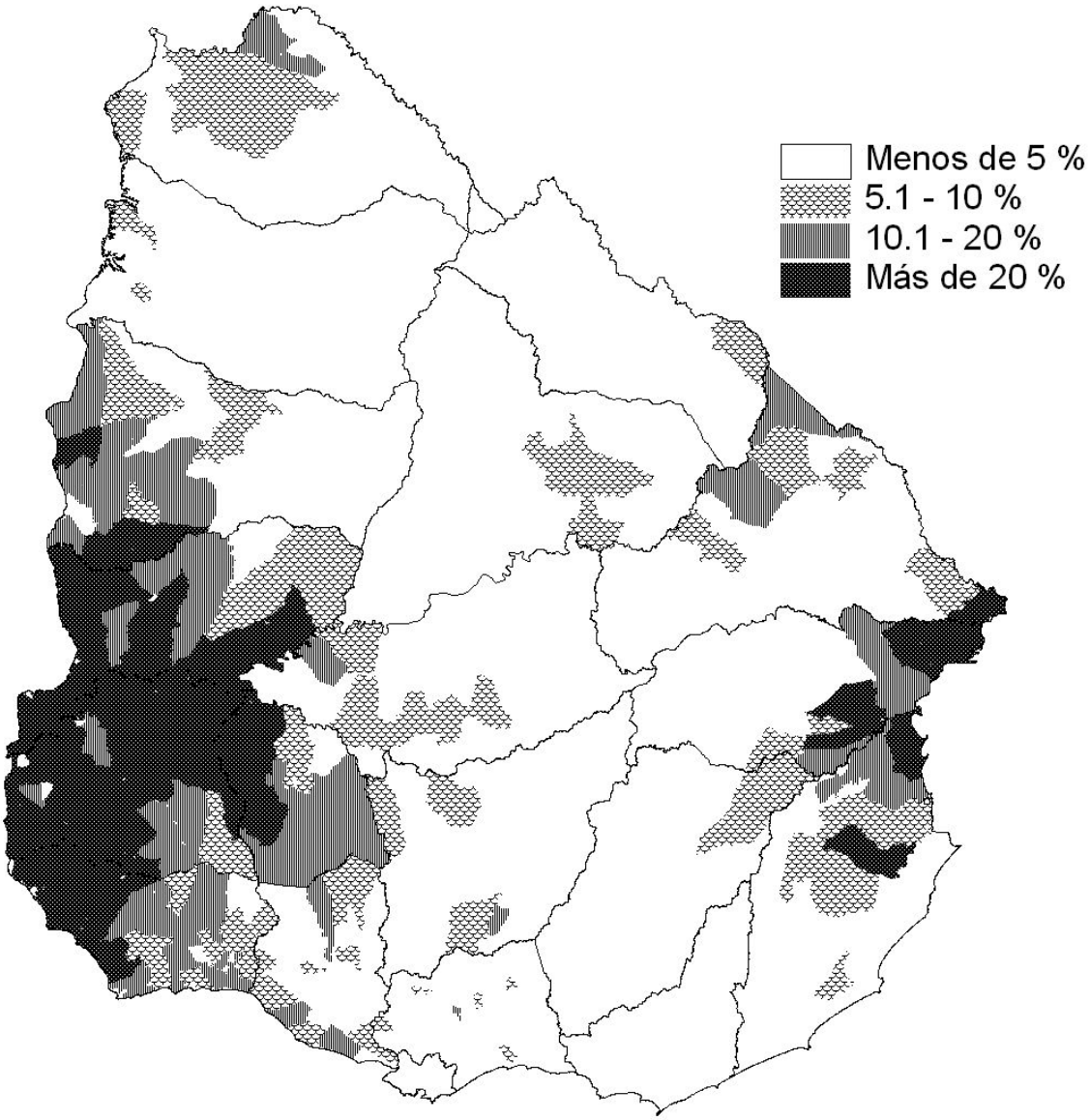

Fuente: Recuentos preliminares CGA 2011

Mapa 2

Porcentaje de explotaciones con bovinos de carne como principal fuente de ingreso por área de enumeración.

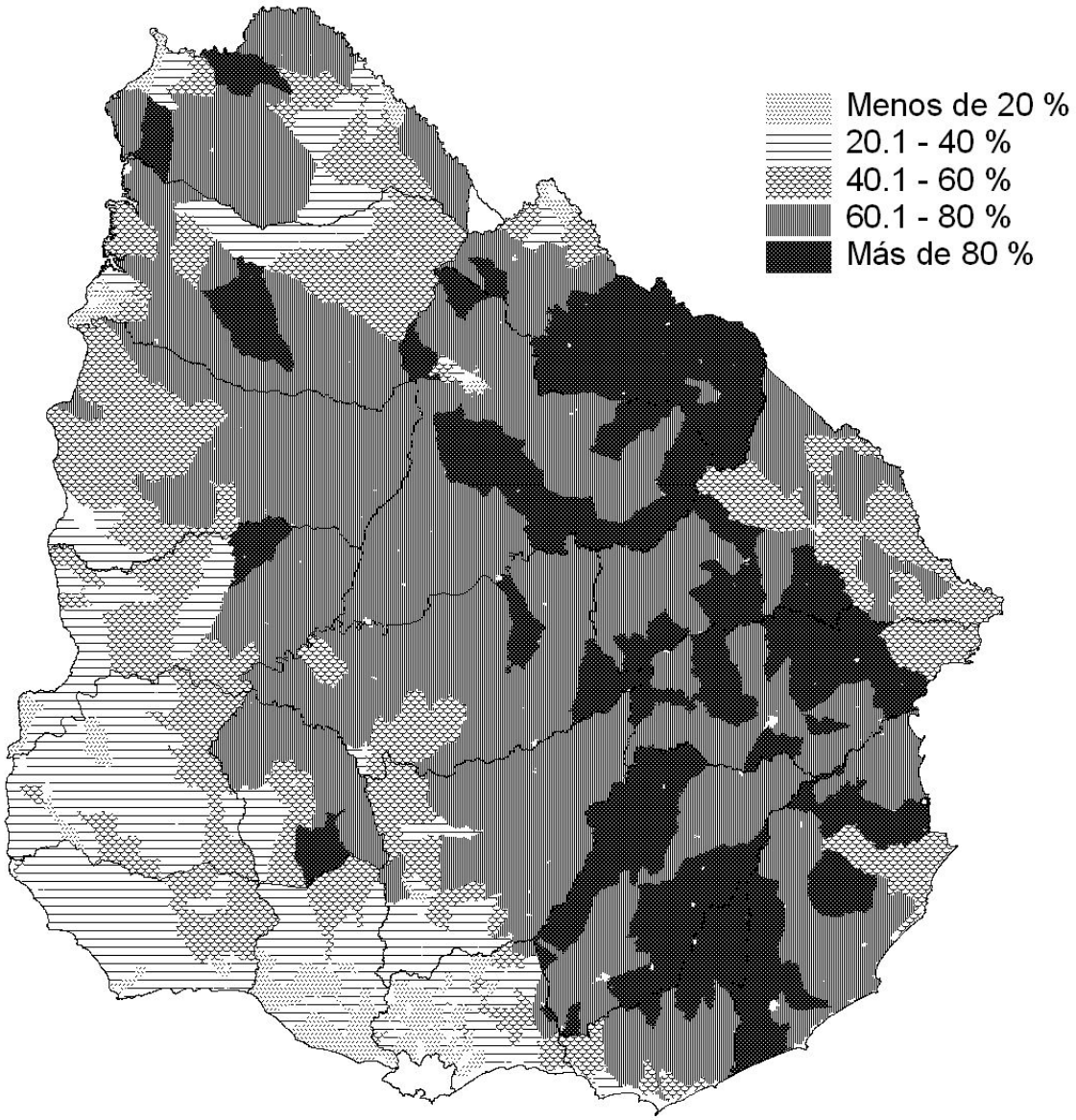

Fuente: Recuentos preliminares CGA 2011

Mapa 3

Porcentaje de explotaciones con forestación como principal fuente de ingreso por área de enumeración.

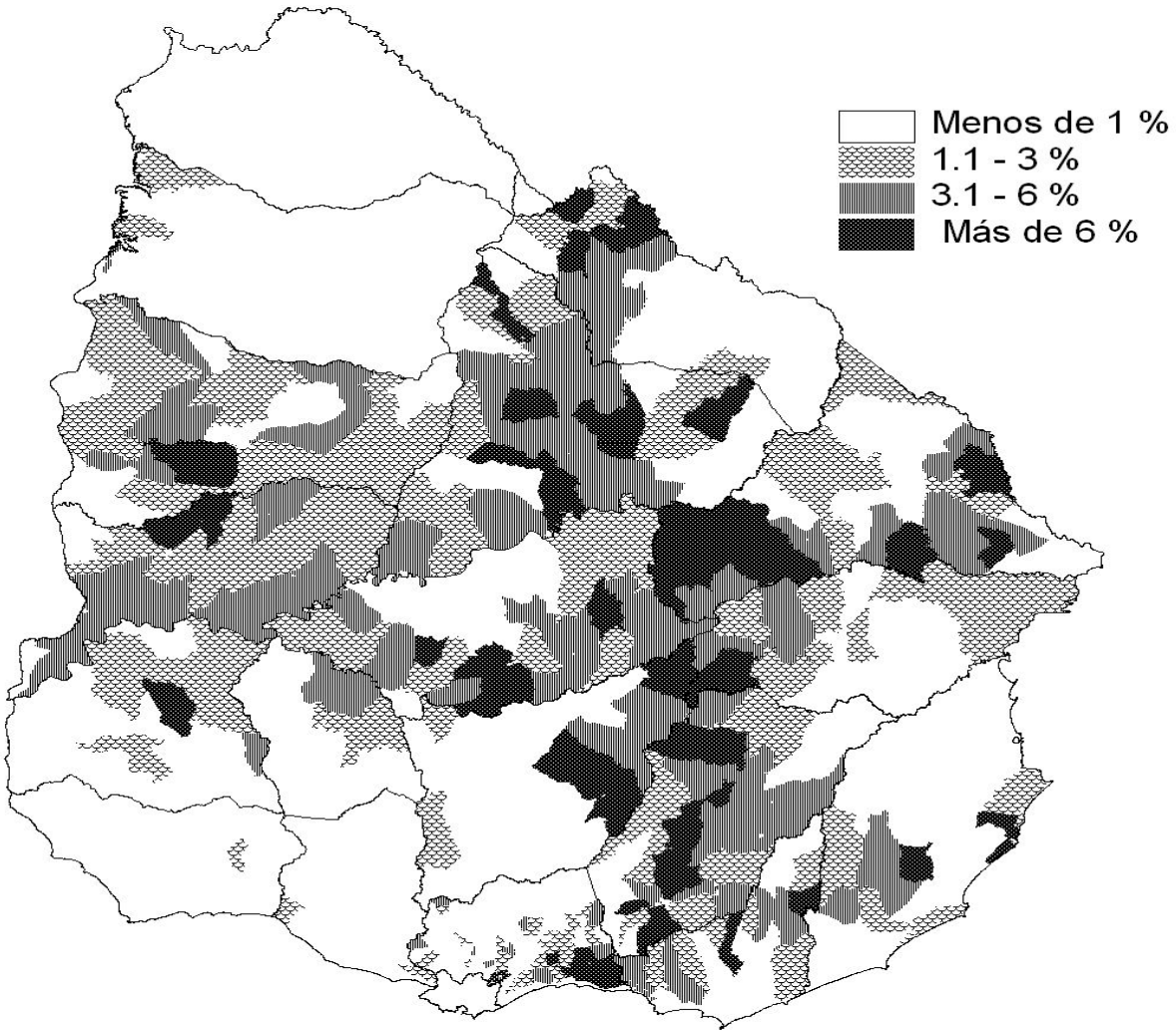

Fuente: Recuento preliminares CGA 2011

Mapa 4

Distribución de las explotaciones agropecuarias censadas por área de enumeración.

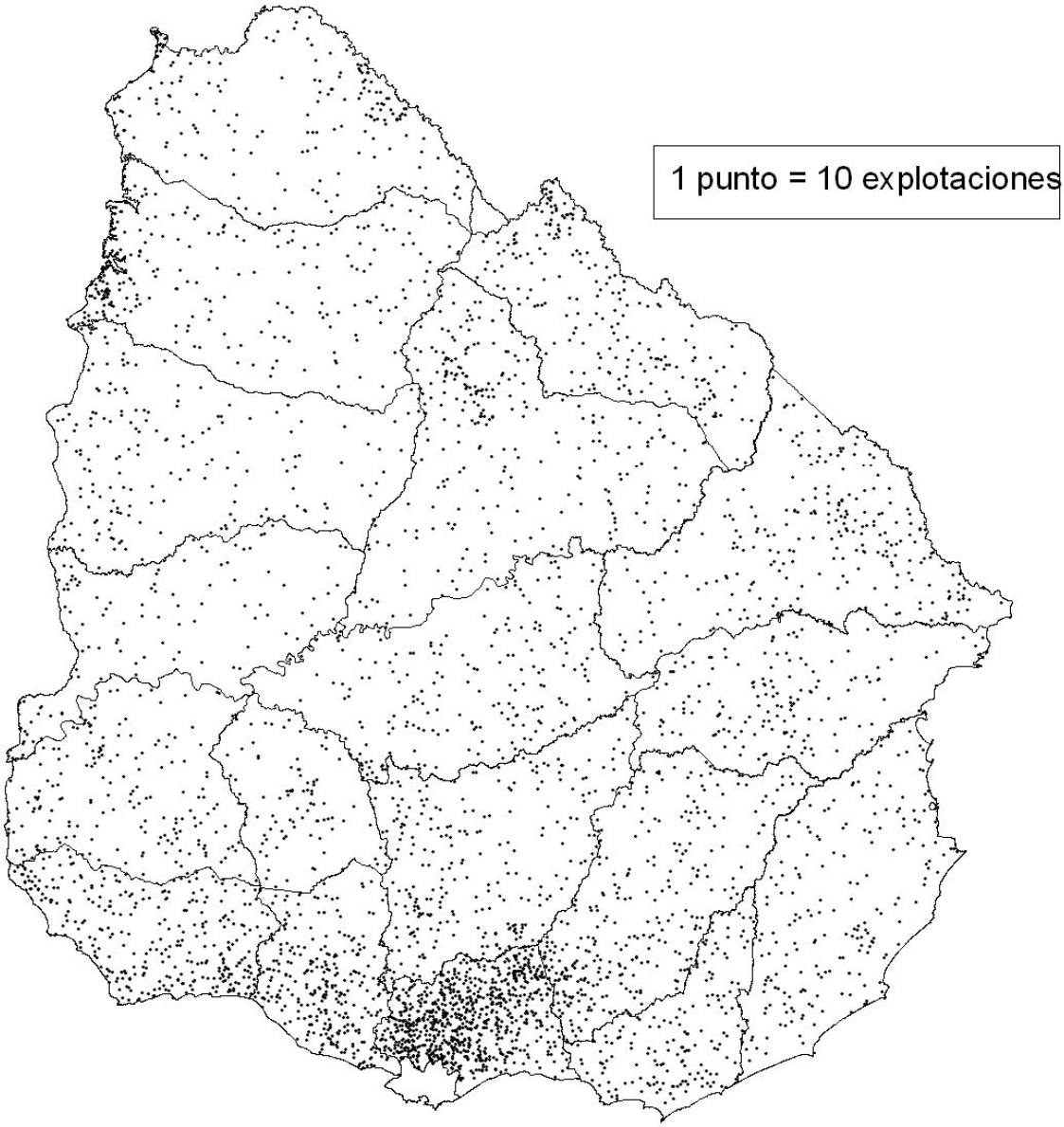

Fuente: Recuentos preliminares CGA 2011

• ANEXO III

Facsímil planilla S3

EXPLOTACIONES CENSADAS S3

Departamento		Área Supervisión		Área Enumeración			Semana	Hoja	Fecha de ingreso planilla electrónica

Nº formulario	Nº Padrón casco	Nº DICOSE			Nombre del Productor o Razón Social	Nacio-nalidad	Superficie total (ha)	Rubro principal
		Del casco	Otro	Total Nº Dicose				